

პროექტის ავტორი შპს ,,არქ ლინკ" ARC LINK	მთავარი ვეფე აფხაიძე არქიტექტორი ბიორხები ზანგაძე ლანა ბეჟანიძე	სასწორხებელი პომპეჯქსის დასახელება ,,სასტუმროს ტიპის სასწორხებელი"	დებულება ზვიად ზაქარაიძე მიწის ნაკვეთის ნომერი 01.17.02.007.177	შენიშვნები და სიმბოლოები 0.00 საპროექტო ჰელიეფი 0.00 არსებული ჰელიეფი	±0.00 აბსოლუტური ნიშნული	ნახაზის დასახელება ჭრილი 1-1 მასშტაბი 1:100	ფურცლის ზომა A 2 ფურცლის ნომერი 12

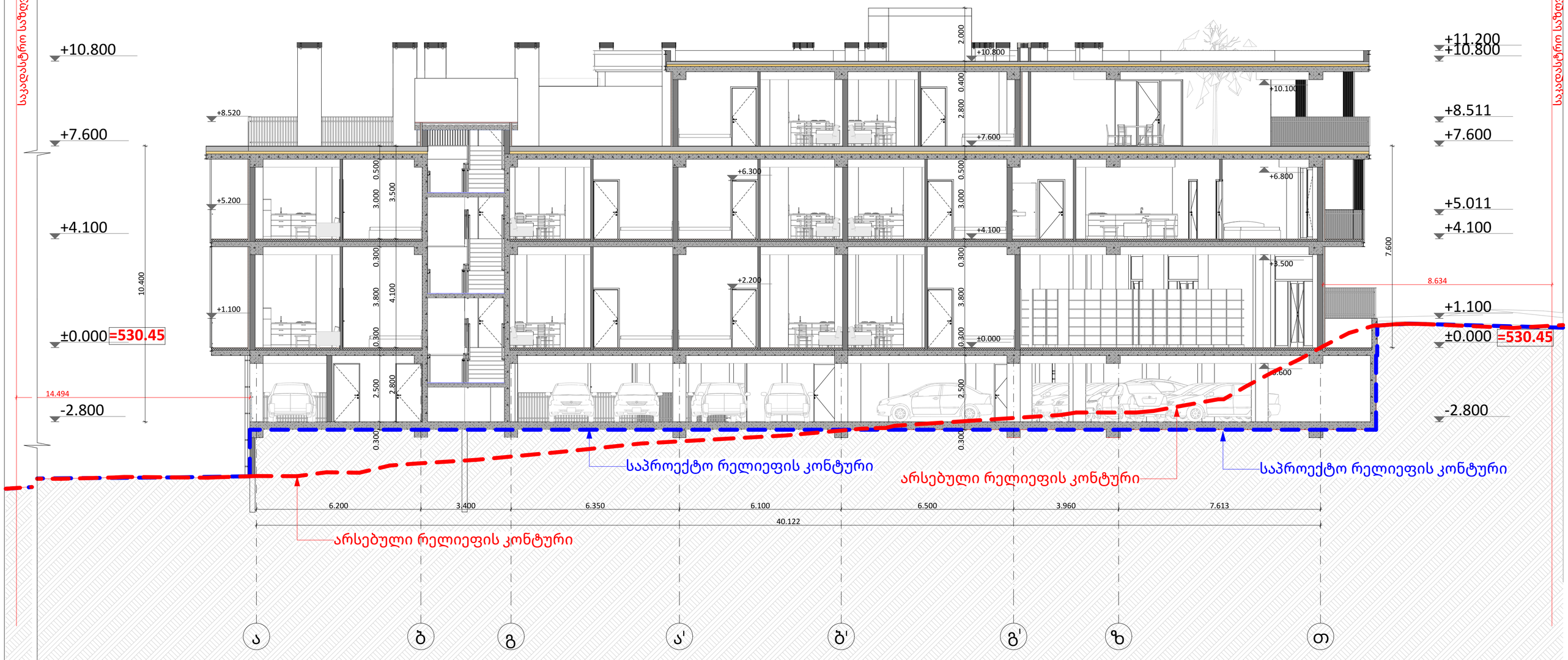

პროექტის ავტორი შპს ,,ARC LINK"	მთავარი არქიტექტორი ვაჟა აფხაიძე არქიტექტორი ბიორიბი ზანგაძე ლანა ბეჟანიძე	სასტუმროს ტიპის სასტუმროები ,,სასტუმროს ტიპის სასტუმროები"	დამკვეთი ზვიად ზაალიშვილი მიწის ნაკვეთის ნომერი 01.17.02.007.177	მშენებლები და სიმბოლოები 0.00 საპროექტო ჰორიზონტი 0.00 არსებული ჰორიზონტი	±0.00 აბსოლუტური ნიშნული	ნახაზის დასახელება ჭრილი 2-2 მასშტაბი 1:100	ფურცლის ზომა A 2 ფურცლის ნომერი 13

რელიეფის 15 მეტრიანი მშენებლობის ხაზი
(შენობის არც ერთი სიბრტყით არ იკვეთება)

საკადასტრო საზღვარი

+12.800
+10.800
+7.600
+4.100
±0.000 =530.45
-2.800

2.990
4.692
5.032
7.266
3.293

+11.200
+10.800
+9.800
+6.300
+5.850
+2.200
+2.221
-1.482
+10.100
+8.500
+6.800
+5.200
+3.500
-0.600
-2.638
-3.400

0.300 0.400 2.800 2.800
0.500 3.500 3.000
0.300 4.100 3.800
0.300 2.800 2.500
0.300

10.700
3.100

საკადასტრო საზღვარი

+11.200
+10.800
+7.400
+4.100
±0.000 =530.45
-2.800

საპროექტო
რელიეფის კონტური

არსებული რელიეფის კონტური

საპროექტო რელიეფის კონტური

6.150 6.600 6.600 5.119 4.849
29.318

არსებული რელიეფის კონტური

1 2 3 4 3' 4'

პროექტის ავტორი შპს ,,ახქ ლინკ" ARC LINK	მიხედვით ვეფა აფხაიძვილი პროექტორი ბიოხიზი ხანგაძე ლანა ბეჭინიძე	სასწორხებელი კომპლექსის დასახელება ,,სასტუმროს ტიპის სასწორხებელი"	დებულება ზვიად ხაჩაძვილი მიწის ნაკვეთის ნომერი 01.17.02.007.177	მშენებლები და სიმბოლოები 0.00 საპროექტო ხელიეფი 0.00 არსებული ხელიეფი	±0.00 აბსოლუტური ნიშნული	ნახაზის დასახელება ჭრილი 1-1 მასშტაბი 1:100	ფურცლის ზომა A 2 ფურცლის ნომერი 14



პროექტის ავტორი შპს ,,ARC LINK"	მიმართული ვეფა აფხაზავა პროექტის ხელმძღვანელი ბიორხები ზანგაძე ლანა ბეფანიძე	სასწორებელი პროექტის დასახელება ,,სასტუმროს ტიპის სასწორებელი"	დამკვეთი ზვიად ზაალიშვილი მიწის ნაკვეთის ნომერი 01.17.02.007.177	მნიშვნელობა და სიმბოლოები 0.00 საპროექტო ნიშნული 0.00 არსებული ნიშნული	±0.00 აბსოლუტური ნიშნული	ნახაზის დასახელება ჭრილი 2-2 მასშტაბი 1:100	ფურცლის ზომა A 2 ფურცლის ნომერი 15

საყრდენი კედლების ჭრილი

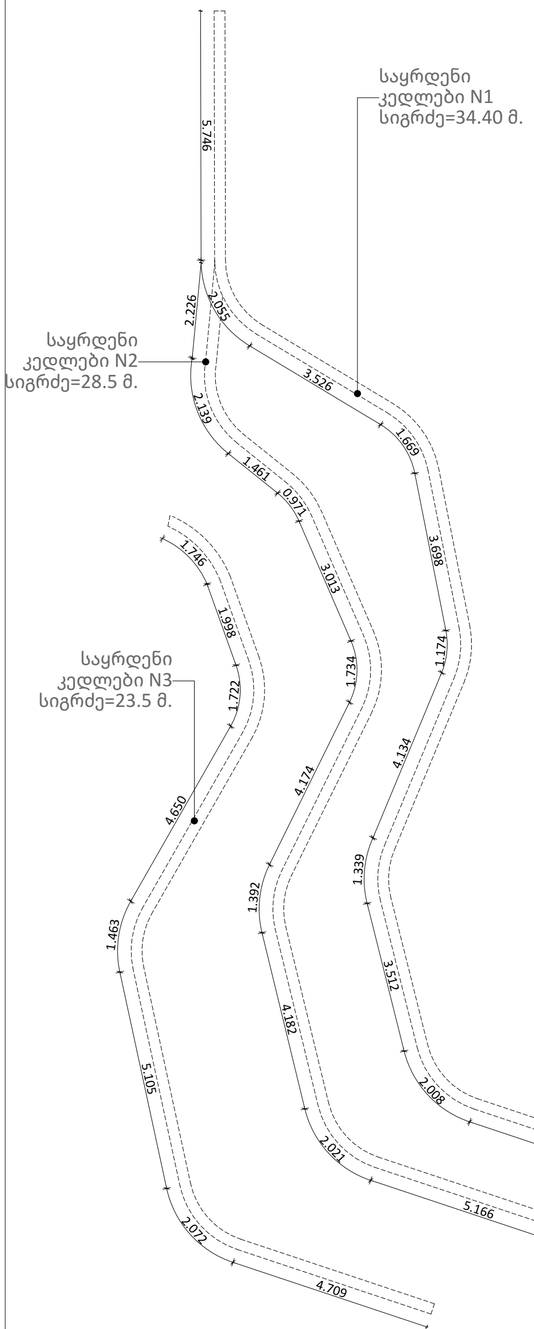

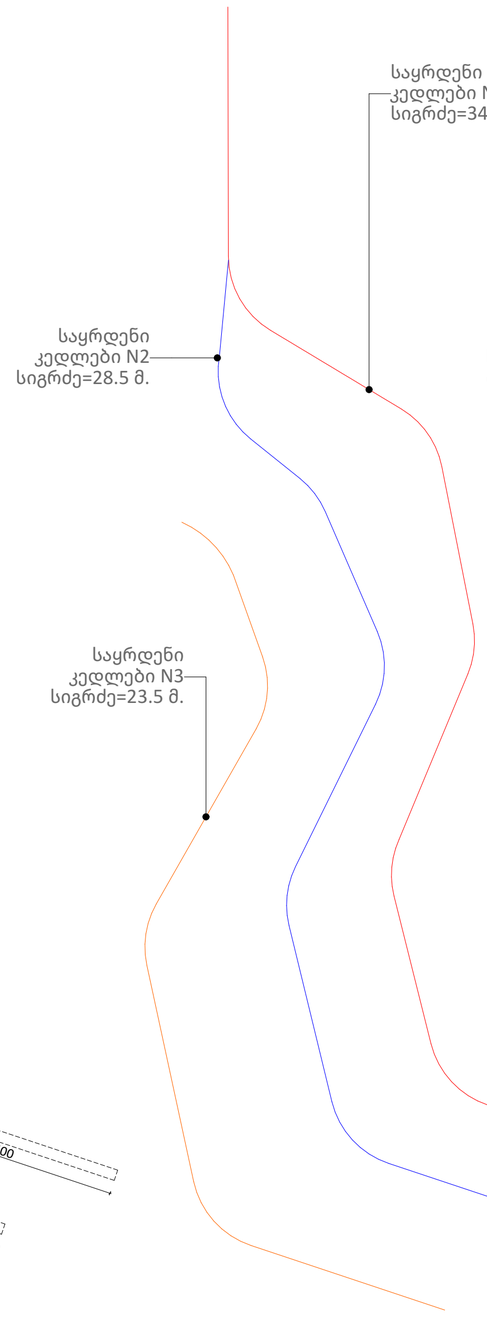

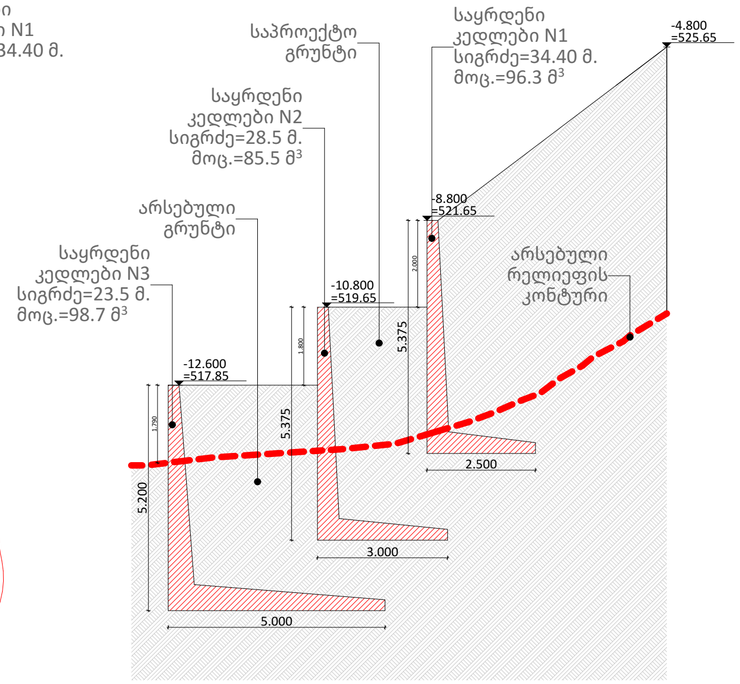

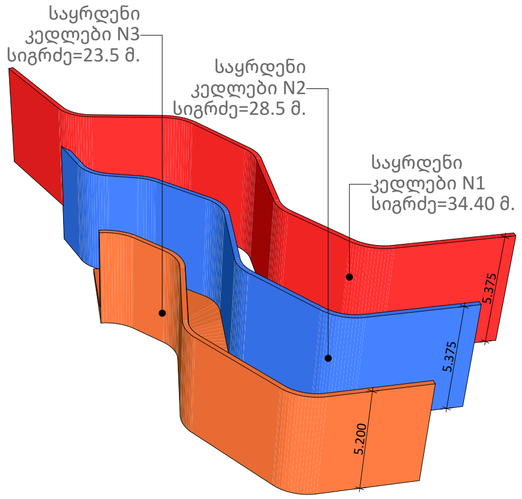

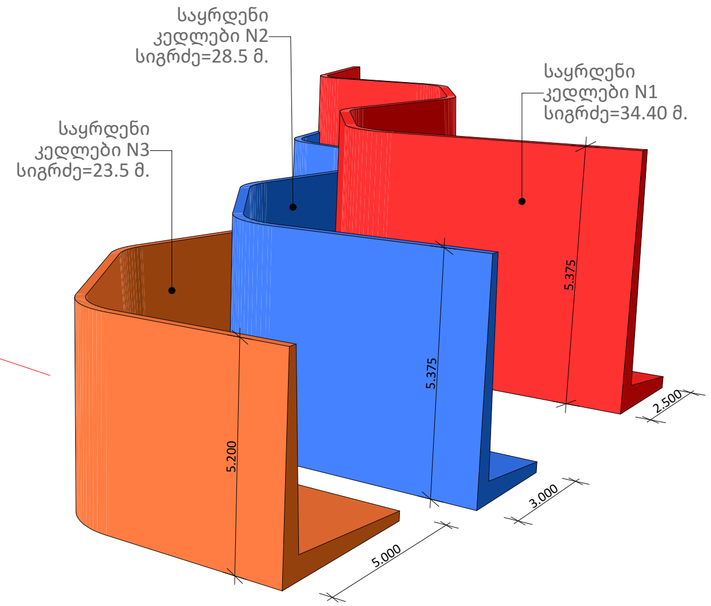

საყრდენი
კედლები N1 (II კლასი)
სიგრძე=34.40 მ.
მოც.=96.3 მ³

საყრდენი
კედლები N2 (II კლასი)
სიგრძე=28.5 მ.
მოც.=85.5 მ³

საყრდენი
კედლები N3 (II კლასი)
სიგრძე=23.5 მ.
მოც.=98.7 მ³

პროექტის ავტორი მპს ,,ახქ ღინჯ" ARC LINK	დირექტორი ვეფე აფხაიმავშვილი პროექტორი ბიორხი ზანბაღაძე ღანა ბეფენიძე	სასხოფხებელი კომპლექსის დასახელება ,,სასტუმროს ტიპის სასხოფხებელი"	დამკვეთი ზვიად ზაპაბაშვილი მიწის ნაკვეთის ნომერი 01.17.02.007.177	მშენიშვნები და სიმბოლოები 0.00 საპროექტო ჩონიფი 0.00 არსებული ჩონიფი	±0.00 აბსოლუტური ნიშნული	ნახაზის დასახელება **საყრდენი კედლები**	ფურცლის ზომა A 2
						მასშტაბი **1:100**	ფურცლის ნომერი **16**

მიწისპირა სართულის განშლა

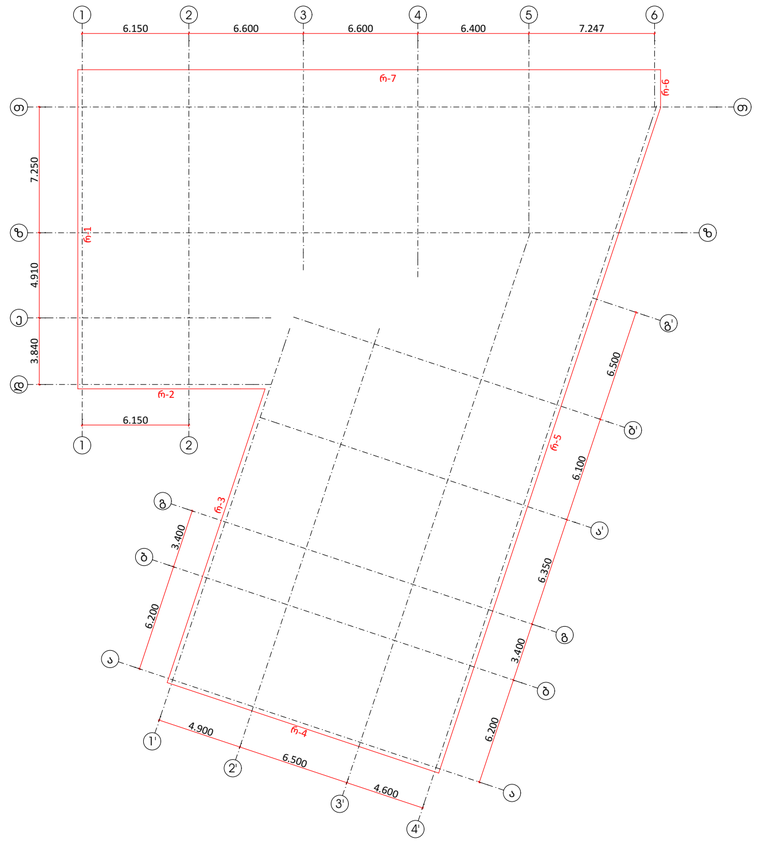

ფასადების ხილული ნაწილების ფართობების ჯამი შეფარდებული პერიმეტრის ჯამიზე მიღებული შედეგი არ უნდა აღემატებოდეს 1.8 მაჩვენებელს (ჩვენს შემთხვევაში 1.78). შესაბამისად პარკინგის სართული არის მიწისქვეშა სართული (ნიშნული -2.800)



ხილული ნაწილების ფართი=224.8 მ²

ფასადის უხილავი ნაწილები

ხილული ანწილების ფართი / პერიმეტრი $\frac{245.8}{139.778}$=1.76

პროექტის ავტორი შპს ,,ᲐᲮᲕ ᲓᲘᲖᲐᲘᲜ" ARC LINK	მიმართული ვეფე აფხაზავშვილი პროექტორი ბიორხბი ზანგაძე ლანა ბეფანიძე	სასწორხებელი პრობლემის დასახელება ,,სასტუმროს ტიპის სასწორხებელი"	დებულება ზვიად ზაქარაშვილი მიწის ნაკვეთის ნომერი 01.17.02.007.177	მნიშვნელობა და სიმბოლოები 0.00 საპროექტო ხელიფი 0.00 პროექტი ხელიფი	±0.00 აბსოლუტური ნიშნული	ნახაზის დასახელება მიწისპირა სართულის განშლა მასშტაბი 1:250	ფურცლის ზომა A 2 ფურცლის ნომერი 17

ღია პარკინგი

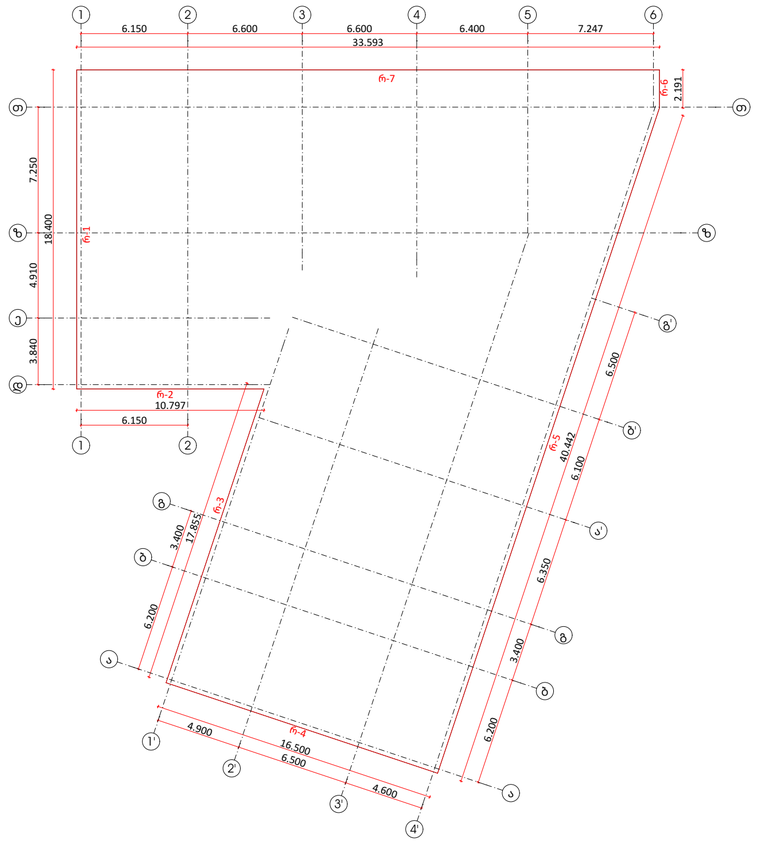

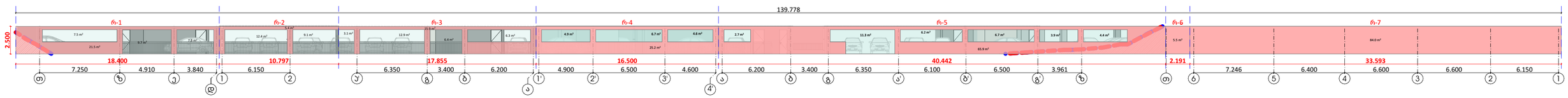

ღიობები

კედლები

ღიობები / კედლები $\frac{126.1}{230.9} * 100\% = 0.546 * 100\% = 54.6\%$

ღიობების საერთო სიგრძე / -2.800 დონის პერიმეტრი $\frac{82.0\ მ}{139.8\ მ} * 100\% = 0.587 * 100\% = 58.7\%$

შენიშვნა:

ბუნებრივი განიავების მიზნით, შენობას გარდა ერთი მხრისა აქვს თანაბრად განაწილებული ღიობები.

-2.80 დონეზე გარე კედლების ღიობების ფართობი შეადგენს დონის მთელ პერიმეტრზე კედლის ფართობის 54.6 %-ს.

ბუნებრივი განიავებისათვის განკუთვნილი ღიობების საერთო სიგრძე შეადგენს დონის პერიმეტრის 58.7%-ს.

პროექტის ავტორი შპს ,,ᲐᲮᲕ ᲓᲘᲖᲐᲘᲜ" ARC LINK	მონაწილე ვეფა აფხაიმაძვილი პროექტის ბიოსიბი ზანგაძე ლანა ბეჭვნიძე	სასწორვიბელი პომპლექსის დასახელება ,,სასტუმროს ტიპის სასწორვიბელი"	დამკვეთი ზვიად ზაქარაძვილი მიწის ნაკვეთის ნომერი 01.17.02.007.177	მშენებლები და სიმბოლოები 0.00 საპროექტო ჰელიეფი 0.00 არსებული ჰელიეფი	-2.800 ნიშნულზე ღია პარკინგის განშლა და ღიობების პროცენტულობის ანგარიში	ნახაზის დასახელება პარკინგი მასშტაბი 1:250	ფურცლის ზომა A 2 ფურცლის ნომერი 18

ფილა-01

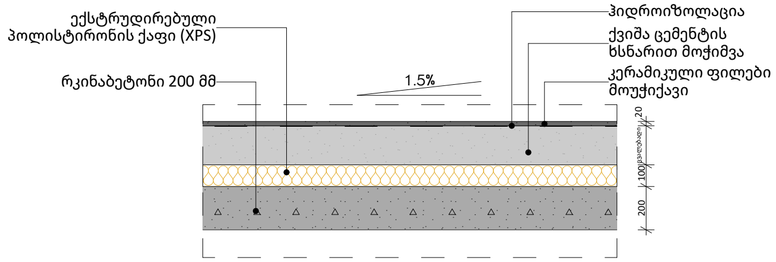

ფილა-02

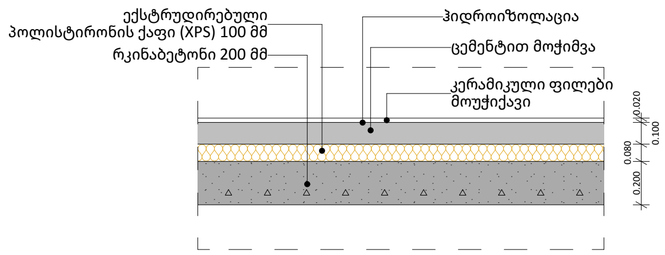

ფილა-03

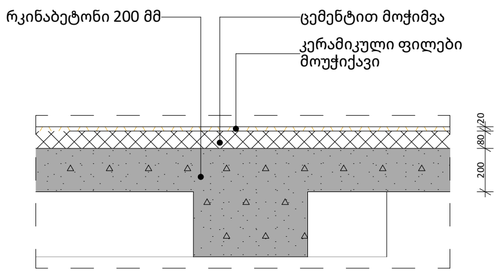

ფილა-04

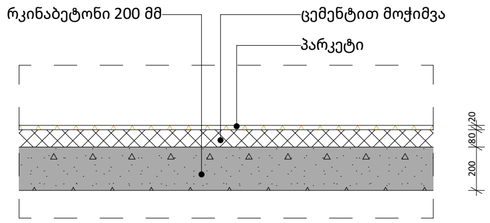

ფილა-05

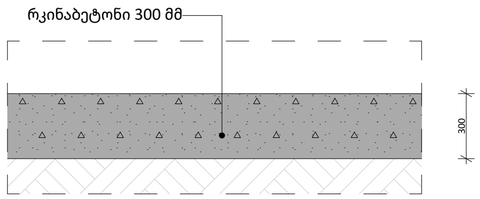

კედელი-01

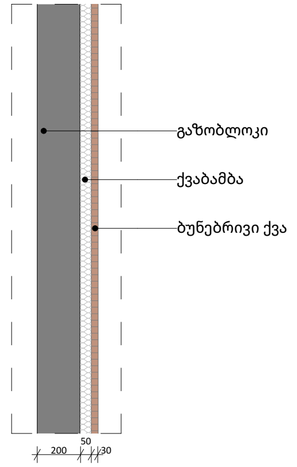

კედელი-02

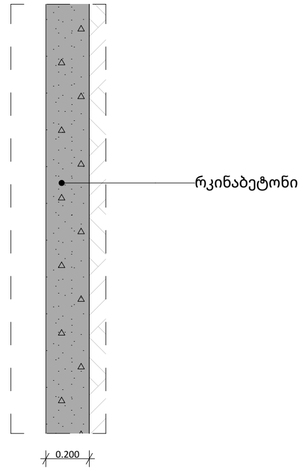

პროექტის ავტორი მპს ,,ახქ ღინჯ" ARC LINK	ტიპპროექტი ვეფხიაშვილი პროექტორი ბიოხაბი ზანგაბეძე ლანა გეფენიძე	სასწორვიბელი პომპლექსის დასახელება ,,სასტუმროს ტიპის სასწორვიბელი"	დეპარტამენტი ზვიად ზაქარაშვილი მინის ნაკვეთის ნომერი 01.17.02.007.177	მშენებლები და სიმბოლოები 0.00 საპროექტო ჰორიზონტი 0.00 არსებული ჰორიზონტი	±0.00 აბსოლუტური ნიშნული	ნახაზის დასახელება კვანძები მასშტაბი 1:20	ფურცლის ზომა A 2 ფურცლის ნომერი 19

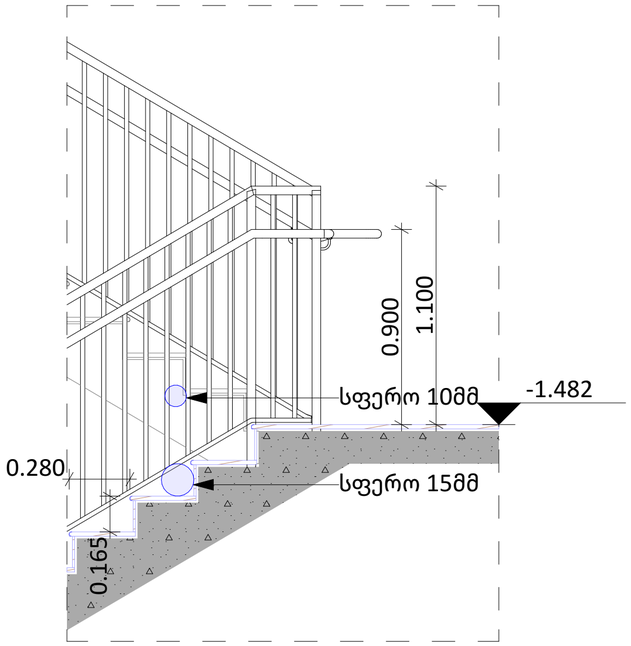

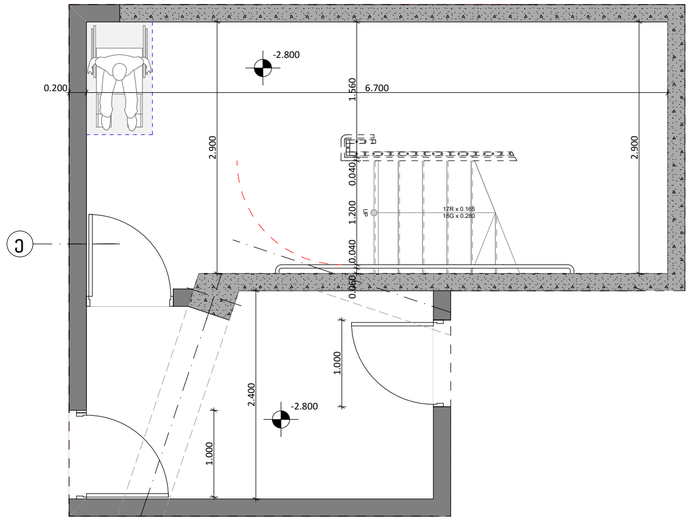

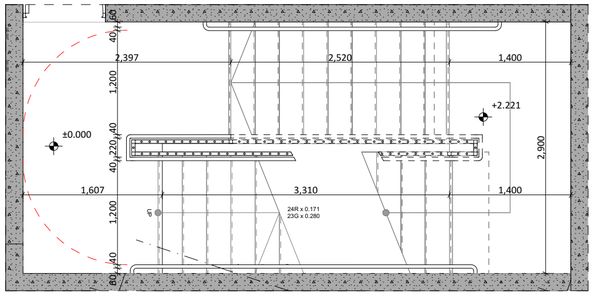

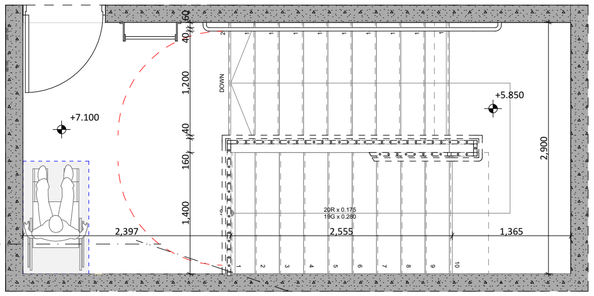

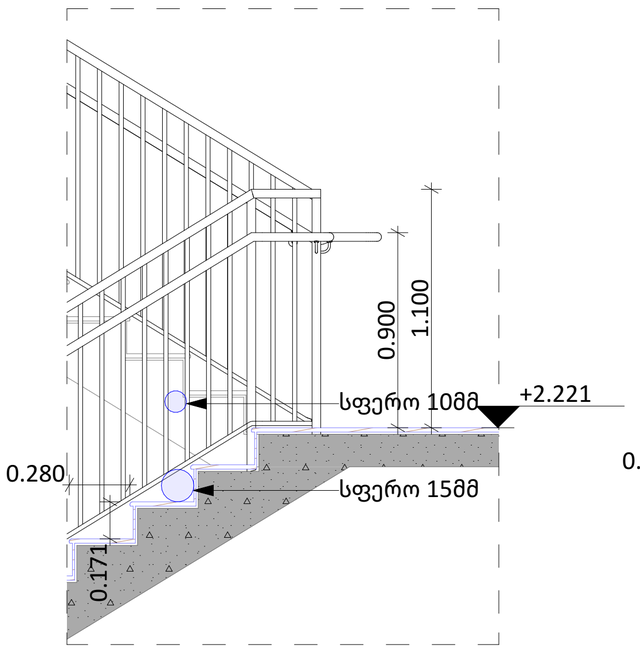

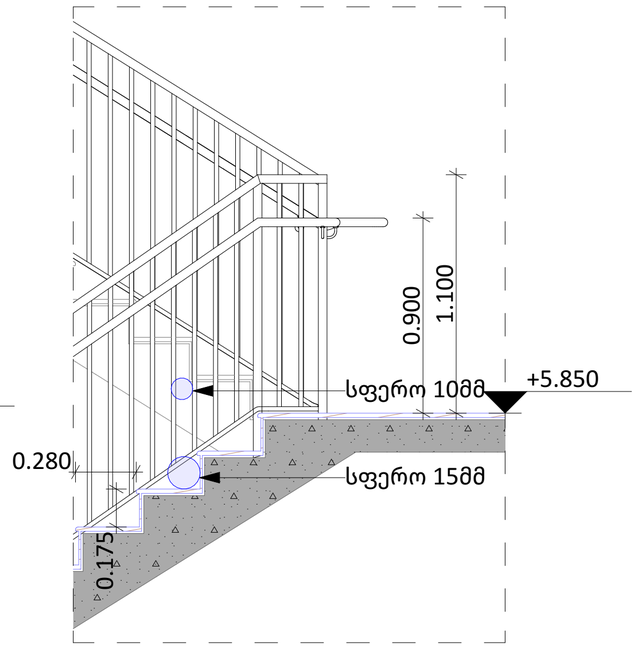

სახელურის დეტალი

მ.1:10

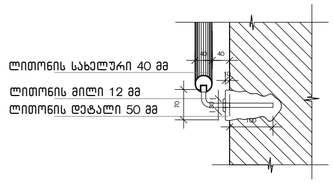

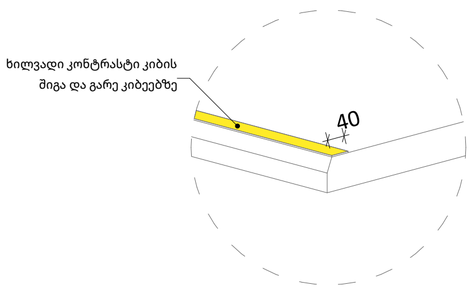

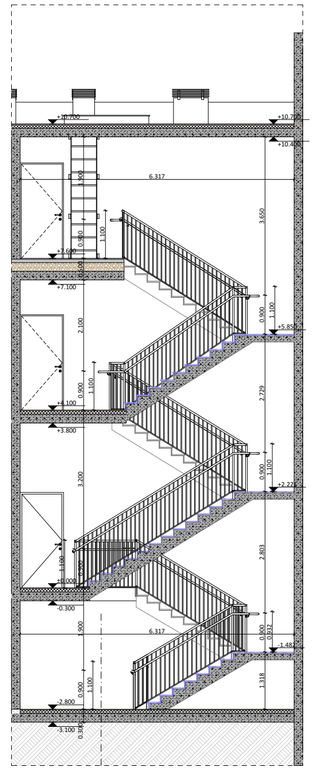

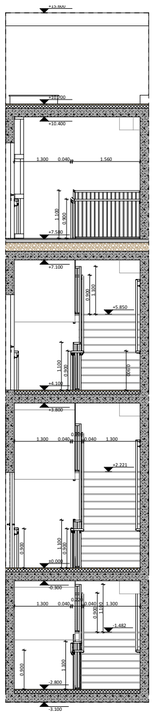

პროექტის ავტორი მპს ,,ARC LINK"	მიხეჭდობი ვეფე აფხაზავეფილი პროექტორი ბიოხაი ზანბაღაძე ღანა ბეფენიძე	სასწორეხები კომპლექსის დასახელება ,,სასტუმროს ტიპის სასწორეხები"	დეპარტამენტი ზვიად ზანბაღაძილი მიწის ნაკვეთის ნომერი 01.17.02.007.177	მონიშნული და სიმბოლოები 0.00 საპროექტო ჩონიფი 0.00 არსებული ჩონიფი	±0.00 აბსოლუტური ნიშნული	ნახაზის დასახელება კიბე 1	ფურცლის ზომა A 2
						მასშტაბი 1:20, 1:10, 1:50, 1:100	ფურცლის ნომერი 20

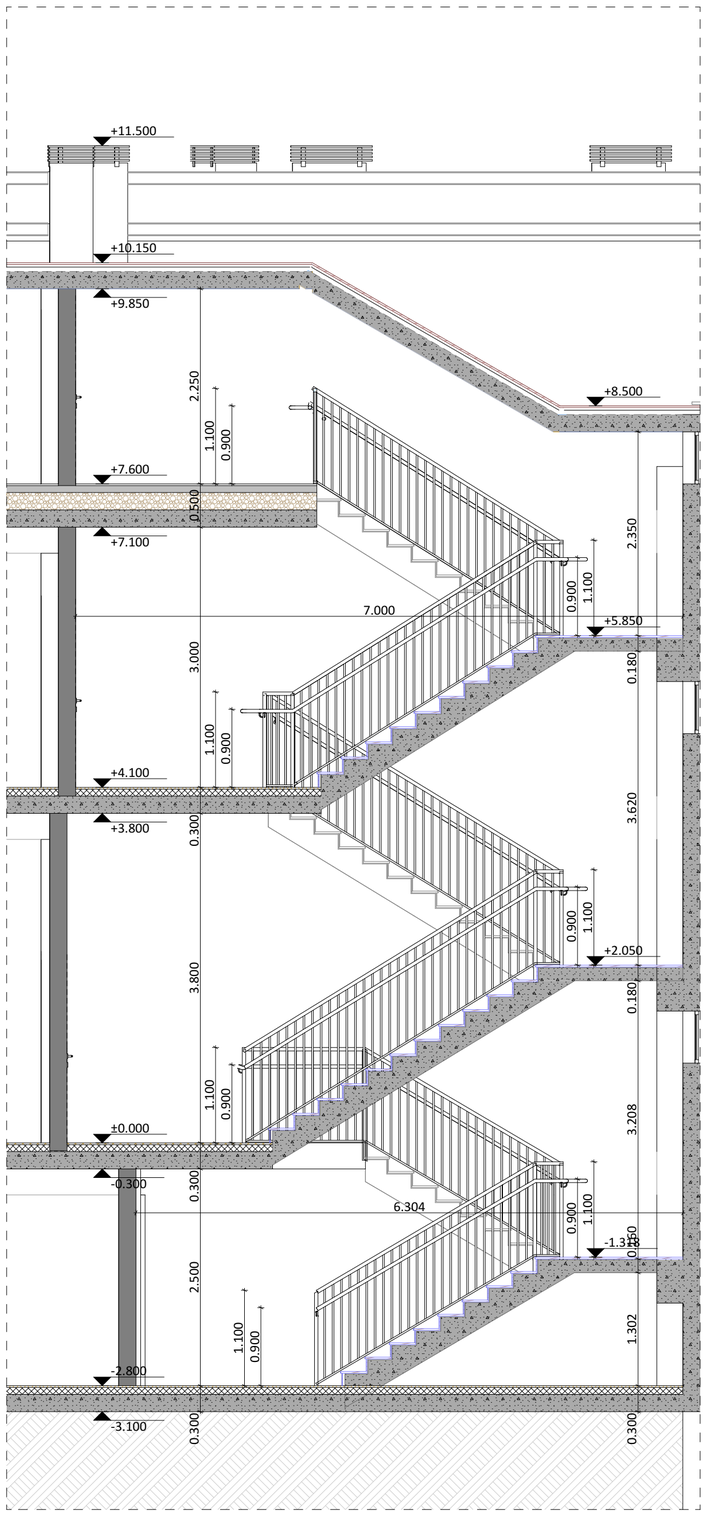

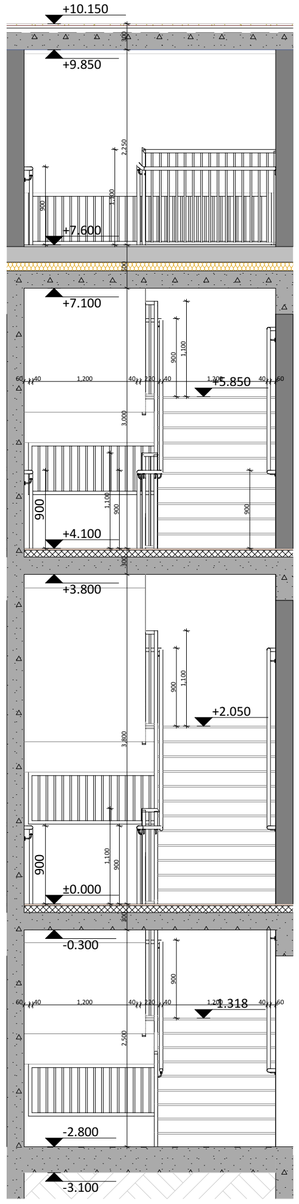

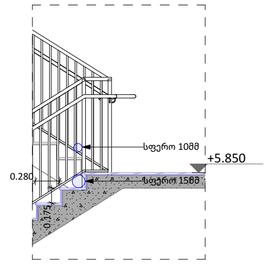

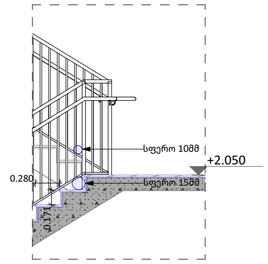

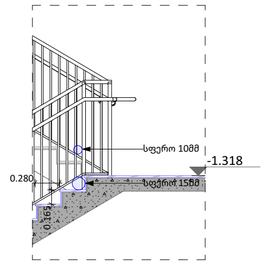

სახელურის დეტალი

მ.1:10

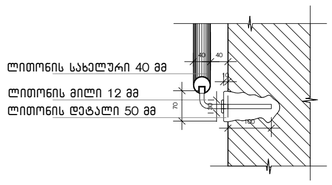

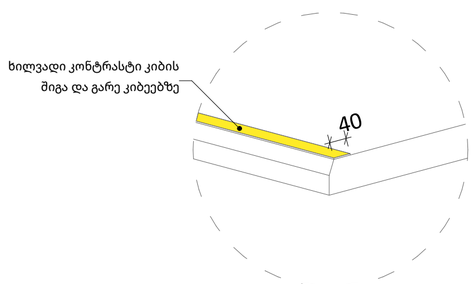

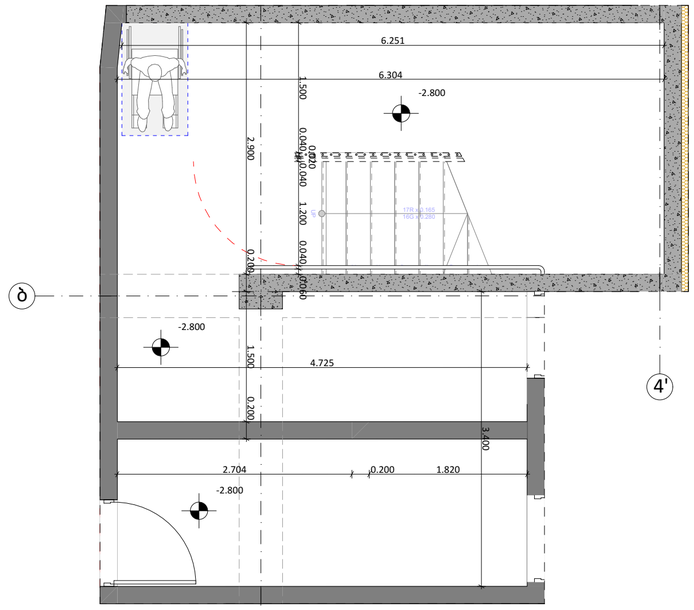

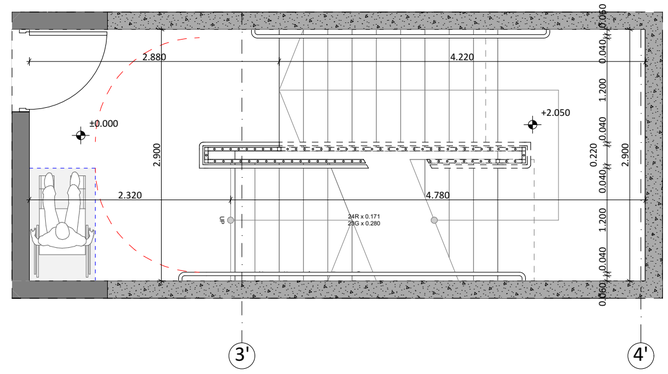

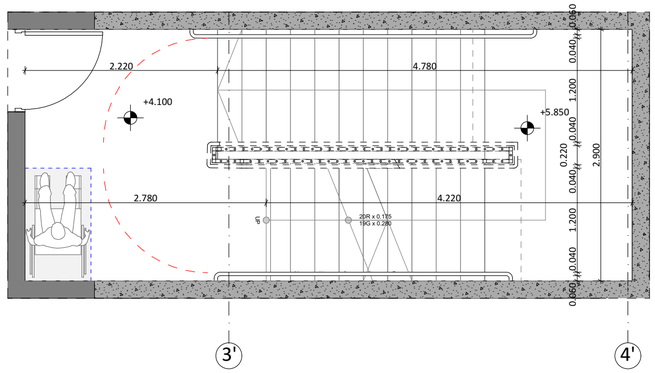

პროექტის ავტორი მშს ,,ახქ ღინბ" ARC LINK	დიზაინერი ვეფე აფხაიძვეიილი პროექტორი ბიოხბი ზანბაღქაძე ღანა ბეფვნიძე	სასწორვიბელი პოძვლექსის დასახელება ,,სასტუმროს ტიპის სასწორვიბელი"	დებვლელი ზვიად ზაზაბაძვილი მინის ნაკვეთის ნომერი 01.17.02.007.177	მნიშვნელი და სიმბოლოები 0.00 საპროექტო ჩაღიეფი 0.00 არსებული ჩაღიეფი	±0.00 აბსოლუტური ნიშნული	ნახაზის დასახელება კიბე 2 მასშტაბი 1:50, 1:20, 1:10	ფურცლის ზომა A 2 ფურცლის ნომერი 21

ლიფტი გეგმაში მ. 1:20

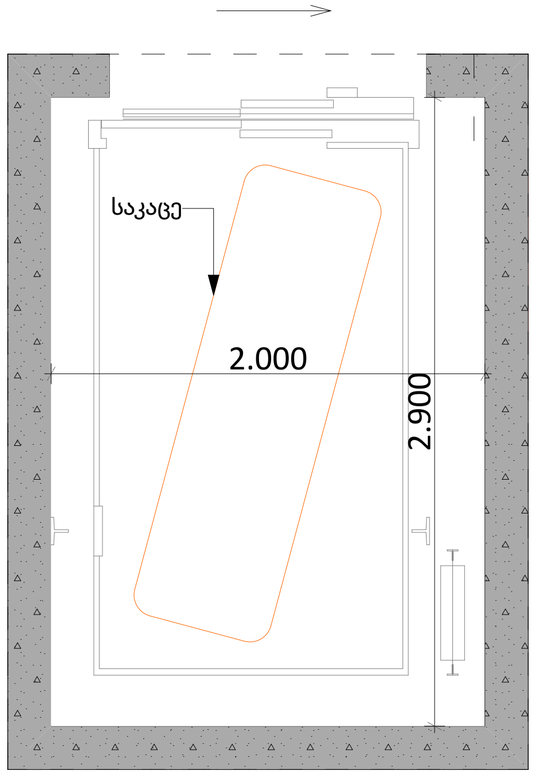

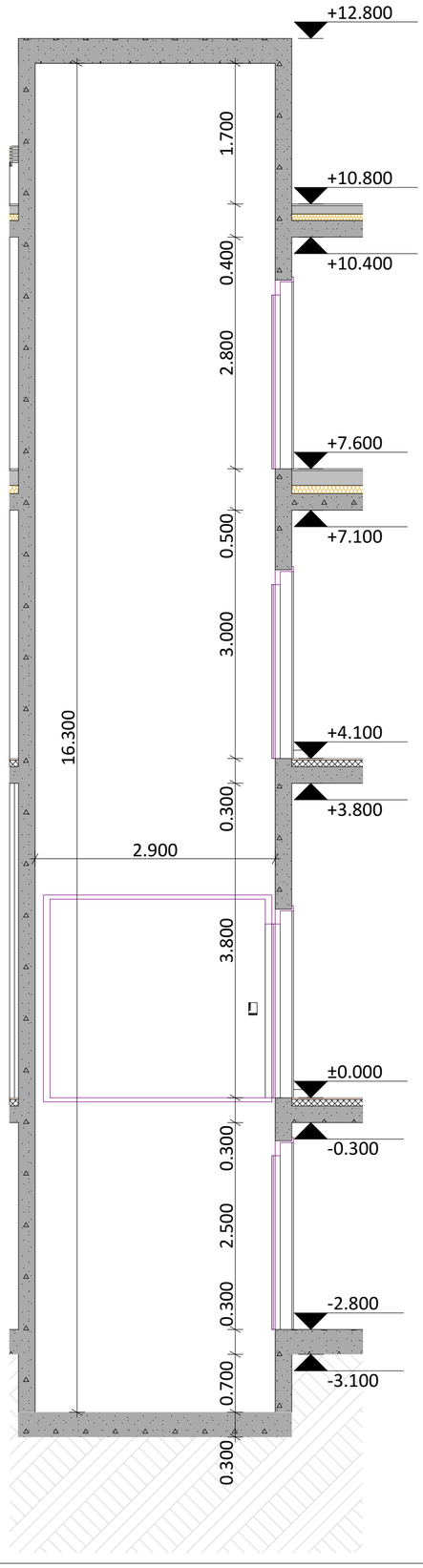

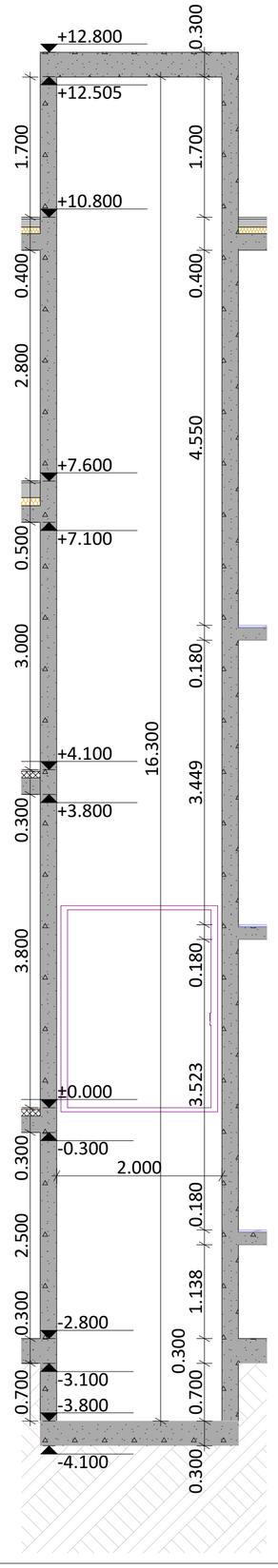

ლიფტის შახტა მ. 1:50

პროექტის ავტორი შპს ,,ᲐᲮᲐ ᲥᲘᲜᲫ" ARC LINK	მთავარი ვეფა აფხაზავა პროექტორი ბიორხბი ზანგაძე ლანა ბეგანიძე	სასწორხებელი პომპლექსის დასახელება ,,სასტუმროს ტიპის სასწორხებელი"	დეპარტამენტი ზვიად ზაზაზავა მიწის ნაკვეთის ნომერი 01.17.02.007.177	მშენებლები და სიმბოლოები 0.00 საპროექტო ჰორიზონტი 0.00 არსებული ჰორიზონტი	±0.00 აბსოლუტური ნიშნული	ნახაზის დასახელება ლიფტი მასშტაბი 1:50, 1:20	ფურცლის ზომა A 2 ფურცლის ნომერი 22