საპროექტო ეგმორის
შპს ,,ARC LINK"

მთავარი არქიტექტორი
ბიორიხი ზანგაბაძე

მთავარი ინჟინერ-კონსტრუქტორი
ლევან ბეჭვნიძე

მთავარი ინჟინერ-ტექნოლოგი
ვაჟა აფხაიძე

პროექტის დასახელება
,,სასტუმროს ტიპის სასწორიები"

დამკვეთი
ზვიად ზაქარიაშვილი

მიწის ნაკვეთის ნომერი
01.17.02.007.177

მშენებარე და სამშენებლო
0.00 საპროექტო ნიშნული
0.00 არსებული ნიშნული

±0.00 აბსოლუტური ნიშნული

ნახაზის დასახელება
გენ გეგმა 1:200

მასშტაბი
1:200

ფურცლის ზომა
A 2

ფურცლის ნომერი
01

საპროექტო სერვიტუტი
L-ის უმცირესი მნიშვნელობა
წარმოსახვითი გზის ღერძულა ხაზი
არსებული შენობა
წარმოსახვითი ხაზი
განაშენიანების რეგულირების ხაზი უკანა ეზოსთვის
წყალშემკრები მილი

სიმაღლის განმსაზღვრელი სქემა ჭრილი 4-4 ზე
მ. 1:100

სიმაღლის სქემით განსაზღვული სიმაღლის რეგულირების ხაზი

H=L/Y
H=7.606/0.4
H=19.0

რელიეფის 15 მეტრიანი შეზღუდვის ხაზი
(შენობის არც ერთი სიბრტყით არ იკვეთება)

19.000

საკადასტრო საზღვარი

ჩარმოსახვითი გზის ღერძულა ხაზი

+11.200

+7.400

8.227

15.000

+4.100

7.606

±0.000 =530.45

-2.800

L-ის უმცირესი მნიშვნელობა

საპროექტო რელიეფის კონტური

არსებული რელიეფის კონტური

-8.800

-10.800

+11.200
საკადასტრო საზღვარი
+7.400
+4.100
15.000
±0.000 =530.45
-2.800
-10.800

პროექტის ავტორი შპს ,,ARC LINK"	დირექტორი ვეფა აფხაზავა პროექტორი ბიორხი ხანგაძე ლანა ბეგანიძე	სასწორხებელი პრობლემის დასახელება ,,სასტუმროს ტიპის სასწორხებელი"	დავალება ზვიად ხაჯაგმეული მენის ნახაზების ნომერი 01.17.02.007.177	მენიშვნები და სიმბოლოები 0.00 საპროექტო ჰელიეფი 0.00 არსებული ჰელიეფი	±0.00 აბსოლუტური ნიშნული	ნახაზის დასახელება სიმაღლის განმსაზღვრელი სქემა მასშტაბი 1:100	ფურცლის ზომა A 2 ფურცლის ნომერი 36

სიმაღლის განმსაზღვრელი სქემა ჭრილი 5-5 ზე
მ. 1:100

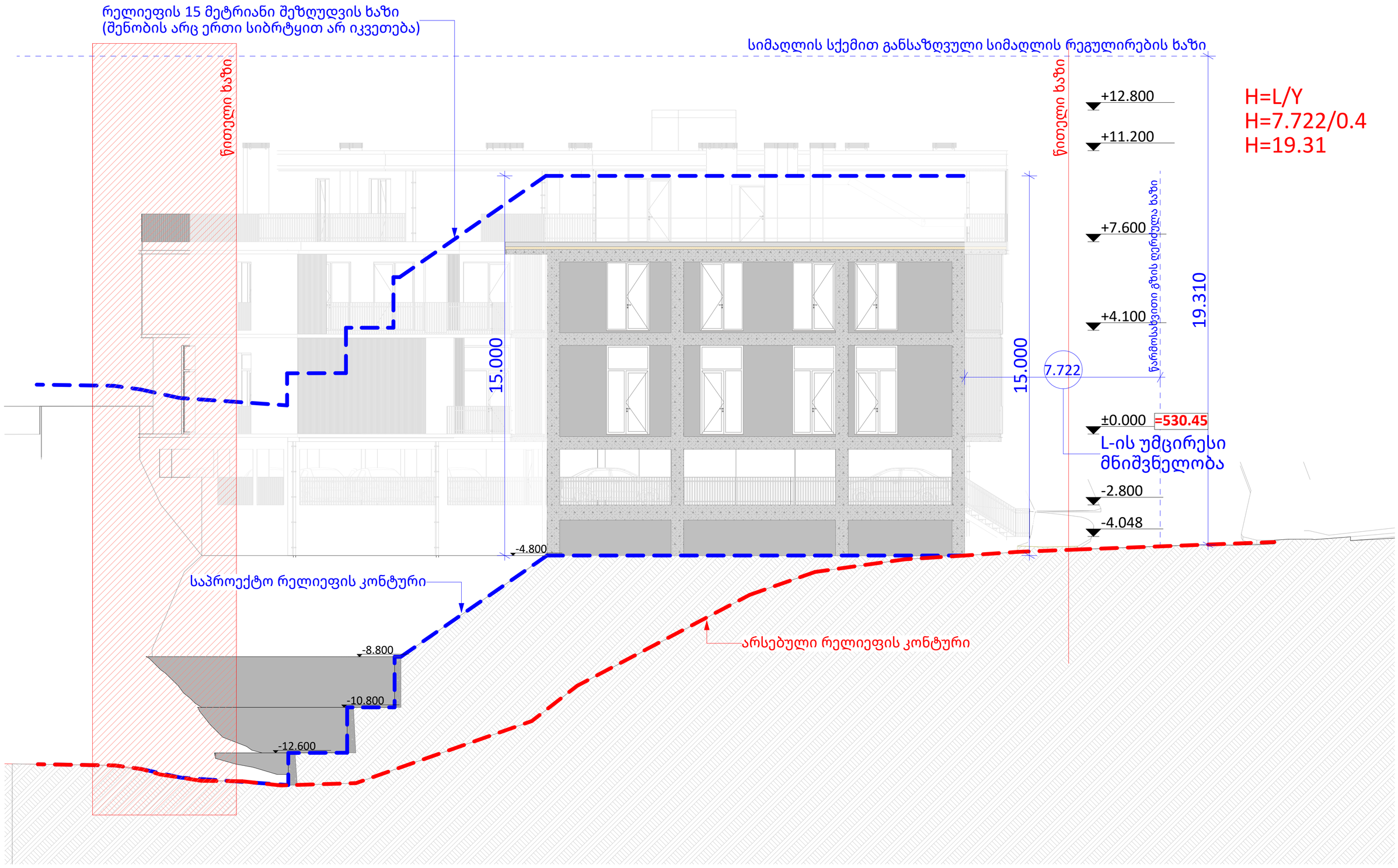

პროექტის ავტორი შპს ,,ARC LINK"	მიმღებლობი ვეფა აფხაიმავილი არქიტექტორი ბიორიბი ზანგაძე ლანა გეფენიძე	სასწორვიხებელი პომპლექსის დასახელება ,,სასტუმროს ტიპის სასწორვიხებელი"	დამკვეთი ზვიად ზაქარაიშვილი მიწის ნაკვეთის ნომერი 01.17.02.007.177	მონიშვნები და სიმბოლოები 0.00 საპროექტო ჰორიზონტი 0.00 არსებული ჰორიზონტი	±0.00 აბსოლუტური ნიშნული	ნახაზის დასახელება სიმაღლიის განმსაზღვრელი სქემა მასშტაბი 1:100	ფურცლის ზომა A 2 ფურცლის ნომერი 37

შენიშვნა:
ფასადის სიბრტყე 1'-4' ღერძებს შორის
ექცევა 15 მეტრის სიმაღლის არეალში



პროექტის ავტორი მპს ,,ახქ ღინჭ" ARC LINK	მონაწილე ვეფხია მამიკონიშვილი პასუხისმგებელი ბიოსიბი ზანგბაღაძე ლანა ბეჭვნიძე	სასხლეტმოედნის ეროვნული დანიშნულების ობიექტის ,,სასტუმროს ტიპის სასხლეტმოედნები"	დამკვეთი ზვიად ზაალიშვილი მიწის ნაკვეთის ნომერი 01.17.02.007.177	მონიშვნები და სიმბოლოები 0.00 საპროექტო ჩონჩეფი 0.00 არსებული ჩონჩეფი	±0.00 აბსოლუტური ნიშნული	ნახაზის დასახელება სიმაღლის განშლა მასშტაბი 1:100	ფურცლის ზომა A 2 ფურცლის ნომერი 30

შენიშვნა:
ფასადის სიბრტყე ბ'-ა ღერძებს შორის
ექცევა 15 მეტრის სიმაღლის არეალში

რელიეფის 15 მეტრიანი შეზღუდვის ხაზი
(შენობის არც ერთი სიბრტყით არ იკვეთება)

+12.800
+11.200
+7.600
+4.100
±0.000 =530.45
-2.800

+12.800
+11.200
+7.600
+4.100
±0.000 =530.45
-2.800
-4.800
-8.800
-10.800

15.000
15.000

არსებული რელიეფის კონტური

საპროექტო
რელიეფის კონტური

6.100
6.350
3.400
6.200

ბ' ა' გ ბ ა

პროექტის ავტორი შპს ,,ARC LINK"	მიხ.ინჟინერი ვაჟა აფხაიძე	სასწორებელი პომპეჯექტის დასახელება ,,სასტუმროს ტიპის სასწორებელი"	დამკვეთი ზვიად ზაქარაძე	შენიშვნები და სიმბოლოები 0.00 საპროექტო ჰორიზონტი 0.00 არსებული ჰორიზონტი	±0.00 აბსოლუტური ნიშნული	ნახაზის დასახელება სიმაღლის განშლა	ფურცლის ზომა A 2
	არქიტექტორი ბიორიბი ზანგაძე ლანა ბეჟანიძე		მიწის ნაკვეთის ნომერი 01.17.02.007.177			მასშტაბი 1:100	ფურცლის ნომერი 31

შენიშვნა:
ფასადის სიბრტყე 1-5 ღერძებს შორის
ექცევა 15 მეტრის სიმაღლის არეალში



პროექტის ავტორი შპს ,,ARC LINK"	ტიპიური ვეფე აფხაზავშვილი პროექტორი ბიორიბი ზანგაულაძე ლანა გეფანიძე	სასხოვრებელი კომპლექსის დასახელება ,,სასტუმროს ტიპის სასხოვრებელი"	დებულები ზვიად ზაზაზავშვილი მიწის ნაკვეთის ნომერი 01.17.02.007.177	შენიშვნები და სიმბოლოები 0.00 საპროექტო ჰორიზონტი 0.00 არსებული ჰორიზონტი	±0.00 აბსოლუტური ნიშნული	ნახაზის დასახელება სიმაღლის განმლა მასშტაბი 1:100	ფურცლის ზომა A 2 ფურცლის ნომერი 32

შენიშვნა:
ფასადის სიბრტყე თ-დ ღერძებს შორის შორის ექცევა 15 მეტრის სიმაღლის არეალში



პროექტის ავტორი შპს ,,არქ ლინკ" ARC LINK	დიზაინერი ვეფა აფხაზავა პროექტორი ბიორისი ზანგაურაძე ლანა ბეფანიძე	სასწორებები ეომპროექტის დასახელება ,,სასტუმროს ტიპის სასწორებები"	დეპარტამენტი ზოგად ზაკანონმდებლო მიწის ნაკვეთის ნომერი 01.17.02.007.177	მშენებლობა და სიმბოლოები 0.00 საპროექტო ჰელიეფი 0.00 არსებული ჰელიეფი	±0.00 აბსოლუტური ნიშნული	ნახაზის დასახელება სიმაღლის განშლა მასშტაბი 1:100	ფურცლის ზომა A 2 ფურცლის ნომერი 33

შენიშვნა:
ფასადის სიბრტყე 6-1 ღერძებს შორის შორის ექცევა 15 მეტრის სიმაღლის არეალში

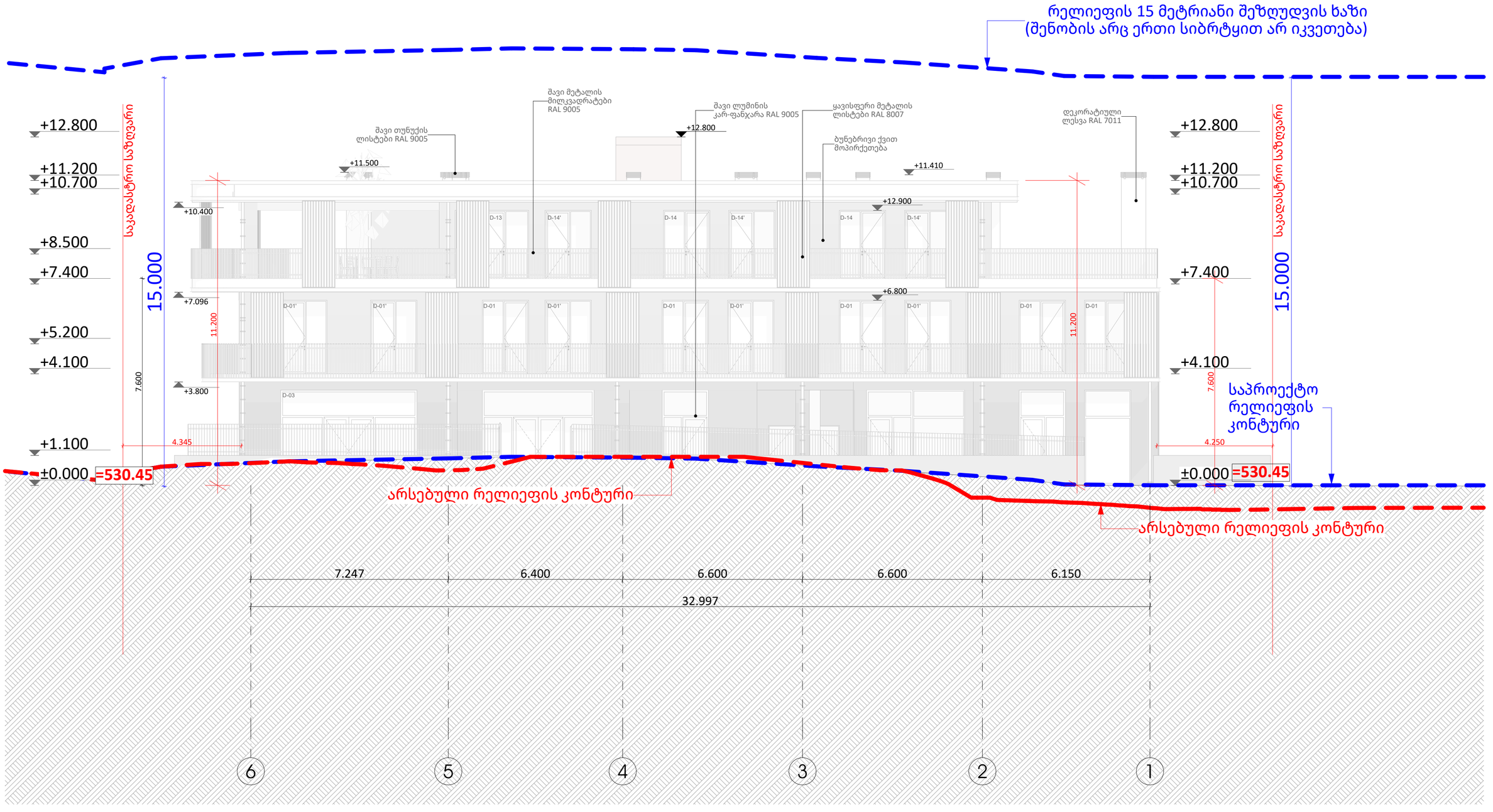

პროექტის ავტორი შპს ,,ARC LINK"	მიმართულება ვეფხია აფხაზავა პროექტორი ბიორხები ზანგაძე ლანა ბეგანიძე	სასხოვრებელი პომპეტენციის დასახელება ,,სასტუმროს ტიპის სასხოვრებელი"	დეპარტამენტი ზვიად ზაალიშვილი მიწის ნაკვეთის ნომერი 01.17.02.007.177	მშენებლობის და სიმბოლოები 0.00 საპროექტო ჰორიზონტი 0.00 არსებული ჰორიზონტი	±0.00 აბსოლუტური ნიშნული	ნახაზის დასახელება სიმაღლის განშლა მასშტაბი 1:100	ფურცლის ზომა A 2 ფურცლის ნომერი 34

შენიშვნა:
ფასადის სიბრტყე ა-გ' ღერძებს შორის შორის ექცევა 15 მეტრის სიმაღლის არეალში

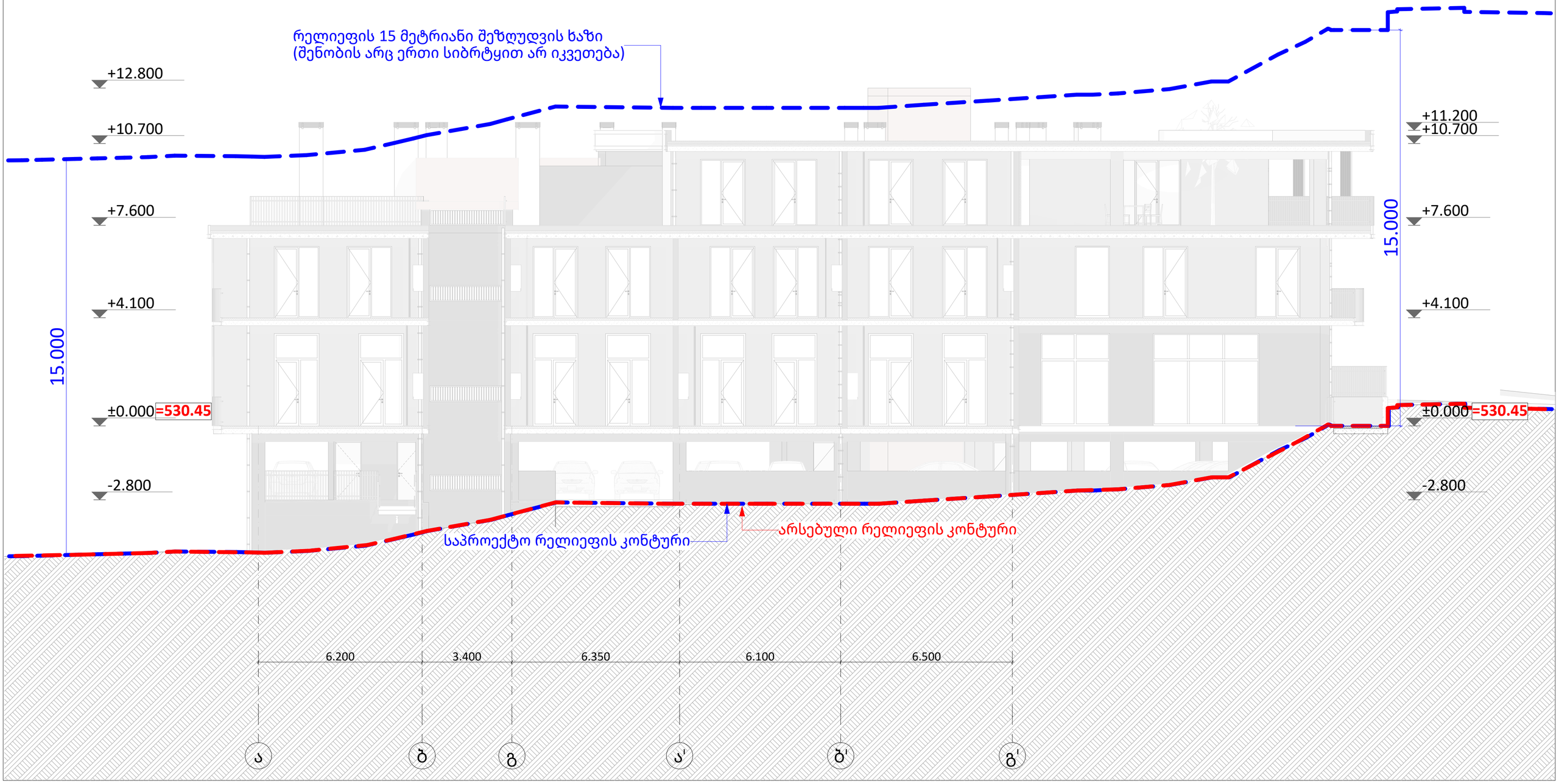

პროექტის ავტორი შპს ,,ARC LINK"	ტიპპროექტი ვეფა აფხაზავა	სასხლეჩაები ჯომბეკეხის დასახელება ,,სასტუმროს ტიპის სასხლეჩაები"	დეპარტამენტი ზემად ზაკაბაძის	მენიშვნები და სიმბოლოები 0.00 საპროექტო ჰელიეფი 0.00 არსებული ჰელიეფი	±0.00 აბსოლუტური ნიშნული	ნახაზის დასახელება სიმაღლის განშლა	ფურცლის ზომა A 2
	პროექტის ბიროსები ზანგაძეძე ლანა ბეგენიძე		მიწის ნაკვეთის ნომერი 01.17.02.007.177			მასშტაბი 1:100	ფურცლის ნომერი 35