№ GGE25-1139969 D 03.10.2025

ქალბატონ ნინო გაბუნიას
ელ-ფოსტა: gabunia82@gmail.com; ninogabunia09041982@gmail.com
ტელეფონი: 595 30 75 07; 599 19 02 62

ქალბატონო ნინო,

შპს „ჯორჯიან უოთერ ენდ ფაუერმა“ (შემდგომში „კომპანია“) განიხილა თქვენი განცხადება („კომპანიაში“ რეგისტრირებული IN25-1124772, დათარიღებული 25/08/2025წ.) წყაროს ქუჩა N11-ში (ს/კ 01.16.02.013.005) მშენებლობის გენ. გეგმის შეთანხმების შესახებ.

გაცნობებთ, რომ თქვენს მიერ წარმოდგენილი გენ. გეგმა შეთანხმებულია „კომპანიის“ შესაბამის სამსახურთან. „კომპანია“ არ არის წინააღმდეგი განახორციელოთ სამშენებლო სამუშაოები წარმოდგენილი გენ. გეგმის შესაბამისად.

სამშენებლო/სარემონტო სამუშაოების წარმოების პროცესში განშტოების აღმოჩენის შემთხვევაში, ვალდებული ხართ დაიცვათ სამშენებლო ნორმები.

ქსელის დაზიანების თავიდან აცილების მიზნით, სამუშაოების დაწყების წინ გთხოვთ, დაუკავშირდეთ „კომპანიის“ წარმომადგენელს:

მეორე საოპერაციო ცენტრის მენეჯერი თორნიკე ჟღენტი. ტელ: 591 10 15 13.

დანართი: საპროექტო დოკუმენტაცია - 1 (ერთი) ფურცელი

პატივისცემით,

ივანე გაბიტაშვილი
წყალსადენ-წყალარინების ქსელების დირექტორის მოადგილე

მ. ლოლაძე
293 11 11 (51 13)

გენგეგმა

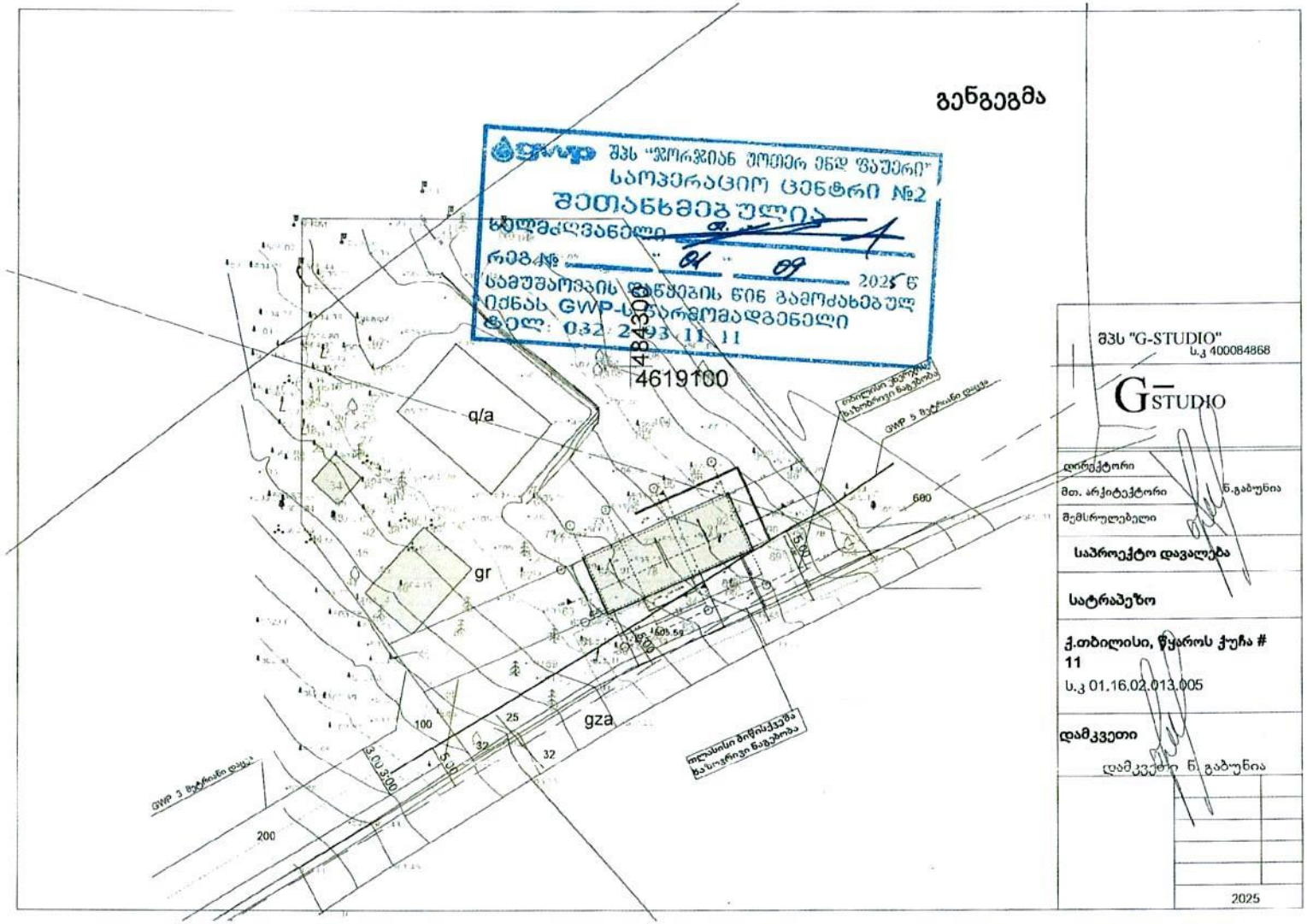

შპს "G-STUDIO"
ს.კ 400084868

G STUDIO

დირექტორი	
მთ. არქიტექტორი	ნ.გაბუნია
მშმსრულებელი	

საპროექტო დავალება

სატრაპეზო

ქ.თბილისი, წყაროს ჩიხი # 11

ს.კ 01.16.02.013.005

დამკვეთი

დამკვეთი ნ. გაბუნია

თბილისი ენერჯი

მიცკევიჩის ქ.№18ა, თბილისი, 0194, საქართველო
ს/კ 205129617; +995 (32) 2404004; info@te.ge; www.te.ge

№ 02-13-149143-25
24 / 06 / 2025

საქართველოს სამოციქულო ავტოკეფალური
მართლმადიდებელი ეკლესიის წარმომადგენელს
ნინო გაბუნიას

ქალბატონო ნინო,

თქვენი მიმდინარე წლის 10 ივნისის №02-13-149143-25 განცხადების პასუხად, რომელიც ეხება ქალაქი თბილისი, წყაროს ქუჩა №11-ში მდებარე მიწის ნაკვეთზე (საკ. კოდი №01.16.02.013.005) დაგეგმილ სამშენებლო სამუშაოებთან დაკავშირებით პოზიციას და გენგეგმის დამოწმებას გაცნობებთ, რომ კომპანია არ არის წინააღმდეგი მოიპოვოთ სამშენებლო სამუშაოების წარმოების ნებართვა შემდეგი მოთხოვნის გათვალისწინებით:

- აღნიშნულ საკადასტრო ერთეულზე სამშენებლო სამუშაოები უნდა განხორციელდეს თქვენს მიერ წარმოდგენილი და შპს „თბილისი ენერჯი“-ს მიერ შეთანხმებული გენგეგმის შესაბამისად (იხ. დანართი- შეზღუდვა მიწისქვეშა D=63 მმ-იანი საშუალო წნევის გაზსადენის ღერძიდან ასაშენებელი შენობა-ნაგებობის საძირკვლამდე 4 (ოთხი) მეტრი).

აქვე გაცნობებთ, რომ ნაკვეთზე მდებარე მიწისქვეშა გაზსადენის შეზღუდვის ზონაში დაუშვებელია შენობა-ნაგებობის, ღობის, მრავალწლიანი ხე-ნარგავების განთავსება და ბეტონის საფარის მოწყობა, საქართველოს კანონმდებლობით გათვალისწინებული ბუნებრივი გაზის სფეროში მოქმედი რეგულაციის შესაბამისად.

მოთხოვნის თანახმად გიგზავნით შპს „თბილისი ენერჯი“-ს ბეჭდით დამოწმებულ გენგეგმას.

შეთანხმება ძალაშია 6 (ექვსი) თვის ვადით.

დანართი: დამოწმებული გენგეგმა-1 ფურცელი.

პატივისცემით,

გიორგი გოგინაშვილი
დირექტორი ტექნიკურ საკითხებში

საფუძველი: 1. საქართველოს ეკონომიკური განვითარების მინისტრის 2010 წლის 14 აპრილის №1-1/525 ბრძანების - „გაზის სისტემების უსაფრთხოების ზოგადი მოთხოვნების“ წესები და СНиП 2.04.08-87*. 2. საქართველოს მთავრობის 2014 წლის 22 იანვრის დადგენილება №101 (გაზის სისტემების უსაფრთხოების ზოგადი მოთხოვნების შესახებ ტექნიკური რეგლამენტის დამტკიცების თაობაზე).

775959 / 02-13-149143-25 / 2025-06-10

შეთანხმებულია
ტექნიკური დოკუმენტაცია
სარეგისტრაციო № 02-13-149143-25
231 06 2025 წ.

გენგეგმა



მპს "G-STUDIO" ს.კ 400084868	
G STUDIO	
დირექტორი	
მთ. არქიტექტორი	ნ.გაბუნია
მემსრულებელი	
საპროექტო დავალება	
სატრაპეზო	
ქ.თბილისი, წყაროს ქუჩა # 11 ს.კ 01.16.02.013.005	
დამკვეთი ნ. გაბუნია	
	1:500
	2025

საქართველო, თბილისი 0119, ვანის ქ. 3
ელ. ფოსტა: telasi@telasi.ge
ტელ: +995 (32) 277 99 99
www.telasi.ge

სნ 202052580

N: 0523/245/25

23/05/2025

მოქ. ნინო გაბუნიას

23.05.2025 #0523/110/25 განცხადების პასუხად გაცნობებთ, რომ თქვენს მიერ წარმოდგენილი პროექტი (გენ.გეგმა ს.კ.01.16.02.013.005) დღევანდელი მდგომარეობით შეესაბამება ელექტრული ქსელების ხაზობრივი ნაგებობების დაცვის წესებსა და ზონებს (საქართველოს მთავრობის 2013 წლის 24 დეკემბრის #366 დადგენილება, დანართი ელექტრული ქსელების ხაზობრივი ნაგებობების დაცვის წესი და მათი დაცვის ზონები).

სს „თელასის“ გენერალური
დირექტორი ს. კობცევი

შემს.შრომის დაცვისა და სახანძრო უსაფრთხოების
სამსახურის უფროსის მ.შ. გ. პაპიძე
ტელ. 2 77 99 99 1(7959)

გენგეგმა

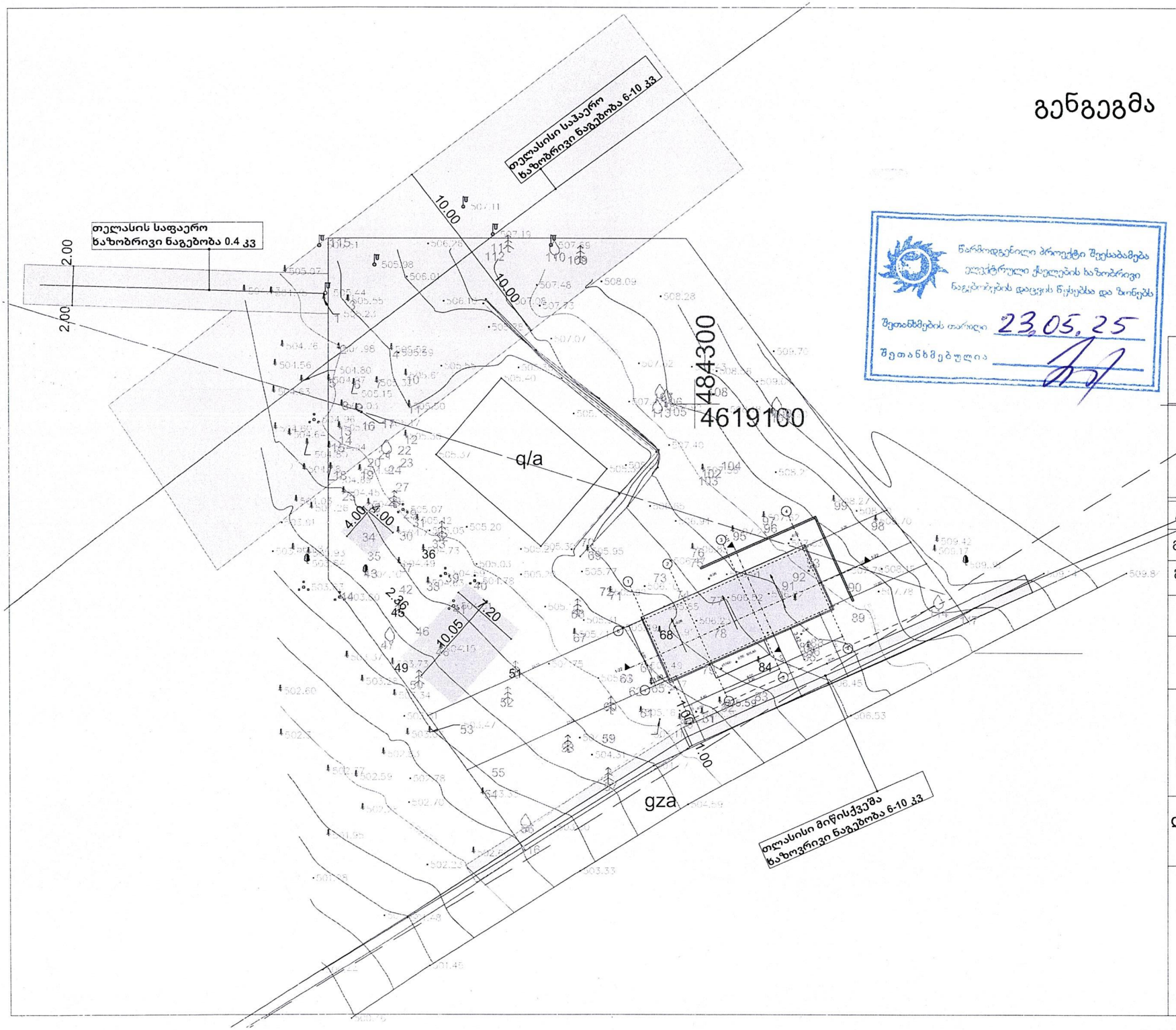

წარმოდგენილი პროექტი შეესაბამება ელექტრული ქსელების ზაზობრივი ნაგებობების დაცვის წესებსა და პირობებს

შეთანხმების თარიღი 23.05.25

შეთანხმებულია

შპს "G-STUDIO"
ს.კ 400084868

G STUDIO

დირექტორი	
მთ. არქიტექტორი	ნ.გაბუნია
შემსრულებელი	

საპროექტო დავალება

სატრაპეზო

ქ.თბილისი, წყაროს ქუჩა # 11

ს.კ 01.16.02.013.005

დამკვეთი ნ. გაბუნია

2025

№ 0625-1114805 D 29. 07. 2025

ქალბატონ ნინო გაბუნიას
ელ-ფოსტა: gabunia82@gmail.com; ninogabunia09041982@gmail.com
ტელეფონი: 595 30 75 07; 599 19 02 62

ქალბატონო ნინო,

შპს ,,ჯორჯიან უოთერ ენდ ფაუერმა“ (შემდგომში ,,კომპანია“) განიხილა თქვენი განცხადება დარეგისტრირებული IN25-1111348, დათარიღებული 21/07/2025წ. წყაროს ქუჩა N11-ში (ს/კ 01.16.02.013.005) საკულტო შენობის (სატრაპეზოს) მშენებლობის გენ. გეგმის შეთანხმების შესახებ.

გაცნობებთ, რომ ზემოაღნიშნულ მიწის ნაკვეთზე და მის მიმდებარედ, სიტუაციური ნახაზის მიხედვით გაედინება ,,კომპანიის“ ბალანსზე რიცხული წყალსადენ-წყალარინების ქსელები (იხ. დანართი), რომელთა მიმართ დაცული უნდა იყოს საქართველოში მოქმედი სამშენებლო ნორმებით და წესებით დადგენილი მოთხოვნები.

გასათვალისწინებელია, რომ წყალსადენ-წყალარინების ქსელებთან დაკავშირებით მოქმედებს კანონმდებლობით დადგენილი რეგულაციები, რომელთა შესრულებაც სავალდებულოა ყველა ფიზიკური და იურიდიული პირისთვის.

საქართველოს შრომის, ჯანმრთელობისა და სოციალური დაცვის მინისტრის 2001 წლის 16 აგვისტოს N297/ნ ბრძანებით დამტკიცებული „გარემოს ხარისხობრივი მდგომარეობის ნორმების“ დანართი 5-ის („წყალმომარაგების წყაროებისა და სასმელ-სამეურნეო დანიშნულების წყალსადენების სანიტარული დაცვის ზონები. სანიტარული წესები და ნორმები. სანწდან 2.1.4. 000 – 00“), სამშენებლო ნორმების და წესების (სანდაწ 2.04.02-84) თანახმად, წყალსადენ-წყალარინების მილებთან მიმართებაში დადგენილია სანიტარული უსაფრთხოების ზოლი, რომლის არეალი აითვლება წყალსადენ-წყალარინების ქსელებიდან ორივე მხარეს: თუ მშრალი გრუნტია - არანაკლებ 10 მ-ისა, როცა წყალსადენ-წყალარინების ქსელების დიამეტრი 1000 მმ-მდეა და არანაკლებ 20 მ-ისა, როცა წყალსადენ-წყალარინების ქსელების დიამეტრი 1000 მმ-ზე მეტია, ხოლო გრუნტის წყლების არსებობისას, არანაკლებ 50 მ-ისა, მილის დიამეტრის მიუხედავად. ზემოაღნიშნული ნორმების საფუძველზე, სანიტარული დაცვის ზოლებში იკრძალება ნაგავსაყრელების, საასენიზაციო მინდვრების, სასაფლაოების, ცხოველთა სამარხების, ავტოგასამართი (ბენზინგასამართი) სადგურების მოწყობა და ფუნქციონირება. სანიტარული დაცვის ზოლებში, აგრეთვე, იკრძალება ნებისმიერი იმ სამრეწველო და სასოფლო-სამეურნეო საწარმოს მოწყობა და ფუნქციონირება, რომელმაც შესაძლებელია გააუარესოს ნიადაგისა და გრუნტის წყლების სანიტარული მდგომარეობა.

რაც შეეხება სამშენებლო ნორმებით და წესებით (სნდაწ II-89-80; სნდაწ 2.07.01-89) დადგენილ რეგულაციებს, მანძილი (დაშორება) ჰორიზონტალურად ქსელებიდან ნებისმიერ შენობა-ნაგებობებამდე უნდა იყოს: წყალსადენის და წნევიანი წყალარინების შემთხვევაში - არანაკლებ 5 მეტრი, ხოლო თვითდენითი წყალარინების შემთხვევაში - არანაკლებ 3 მეტრი. შესაბამისად, მოცემულ არეალში, წყალსადენის ქსელიდან 5 მეტრამდე მანძილზე, ხოლო წყალარინების ქსელების შემთხვევაში, 3 მეტრ მანძილზე, ხოლო, ღობის მშენებლობის შემთხვევაში წყალსადენის ქსელიდან 3 მეტრამდე მანძილზე და წყალარინების ქსელების შემთხვევაში - 1,5 მეტრ მანძილზე ნებისმიერი მშენებლობა დაუშვებელია.

ასევე გაცნობებთ, რომ სამშენებლო ნორმებით და წესებით (2.04.02-84 და II-89-80) სანიტარული დაცვის ზოლში რომელიც განსაზღვრულია სასმელი წყლის რეზერვუარისათვის 30 მ, ხოლო სატუმბო სადგურისათვის 15 მ, მშენებლობა დაუშვებელია.

წყალსადენ-წყალარინების ქსელის გარშემო ტერიტორია ითვლება გაზრდილი რისკის ზონად, ამიტომ ,,კომპანიას" აუცილებლად მიაჩნია წყალამრიდი ჯებირისა და სადრენაჟე არხის მოწყობა შენობა-ნაგებობებისათვის, რათა ქსელების დაზიანების შემთხვევაში თავიდან იქნას აცილებული შესაძლო ზარალის რისკი.

ამავე გარემოების გათვალისწინებით „კომპანია" გამორიცხავს მილსადენების ზონაში მრავალწლიანი ნარგავების დარგვას, ავტოსადგომების, სკვერების, ბავშვთა გასართობი მოედნების და კიდევ სხვა აქტიური საზოგადოებრივი სივრცეების მოწყობას.

თუ ფიზიკური/იურიდიული პირების მიერ არ იქნება დაცული ზემოაღნიშნული სანიტარული და სამშენებლო ნორმებისა და წესების მოთხოვნები, ისინი სრულად აგებენ პასუხს ამგვარი მოთხოვნების დარღვევის შედეგად დამდგარ ზიანზე, ხოლო მიწისქვეშა ქსელებზე მომხდარი ავარიის/დაზიანების შემთხვევაში, მათთვის მიყენებულ ზარალზე (ზიანზე) "კომპანია" იხსნის ყოველგვარ პასუხისმგებლობას. ფიზიკური/იურიდიული პირების მიერ ზემოაღნიშნული სანიტარული და სამშენებლო ნორმებისა და წესების მოთხოვნების დარღვევის შემთხვევაში, "კომპანია" იტოვებს უფლებას, მიმართოს ქ. თბილისის მუნიციპალიტეტის მერიის მუნიციპალურ ინსპექციას მშენებლობის აკრძალვის/შეჩერების მოთხოვნით.

სამშენებლო/სარემონტო სამუშაოების წარმოების პროცესში განშტოების აღმოჩენის შემთხვევაში, ვალდებული ხართ დაიცვათ სამშენებლო ნორმები.

რაც შეეხება გენ. გეგმის შეთანხმებას, საჭიროა ,,კომპანიაში" წარმოადგინოთ საპრექტო დოკუმენტაცია, სადაც განსაზღრული და დაცული იქნება დაშორება საპროექტო ობიექტიდან წყალსადენ-წყალარინების ქსელებამდე.

დანართი: სიტუაციური ნახაზი - 1 (ერთი) ფურცელი

პატივისცემით,

ივანე გაბიტაშვილი

წყალსადენის ქსელების დირექტორის მოადგილე/
საოპერაციო ცენტრების დეპარტამენტის უფროსი

მ. ლოლაძე
293 11 11 (51 13)

IN25-1111348

"ჯორჯიან უოთერ ენდ ფაუერი"
სიტუაციური ნახაზი

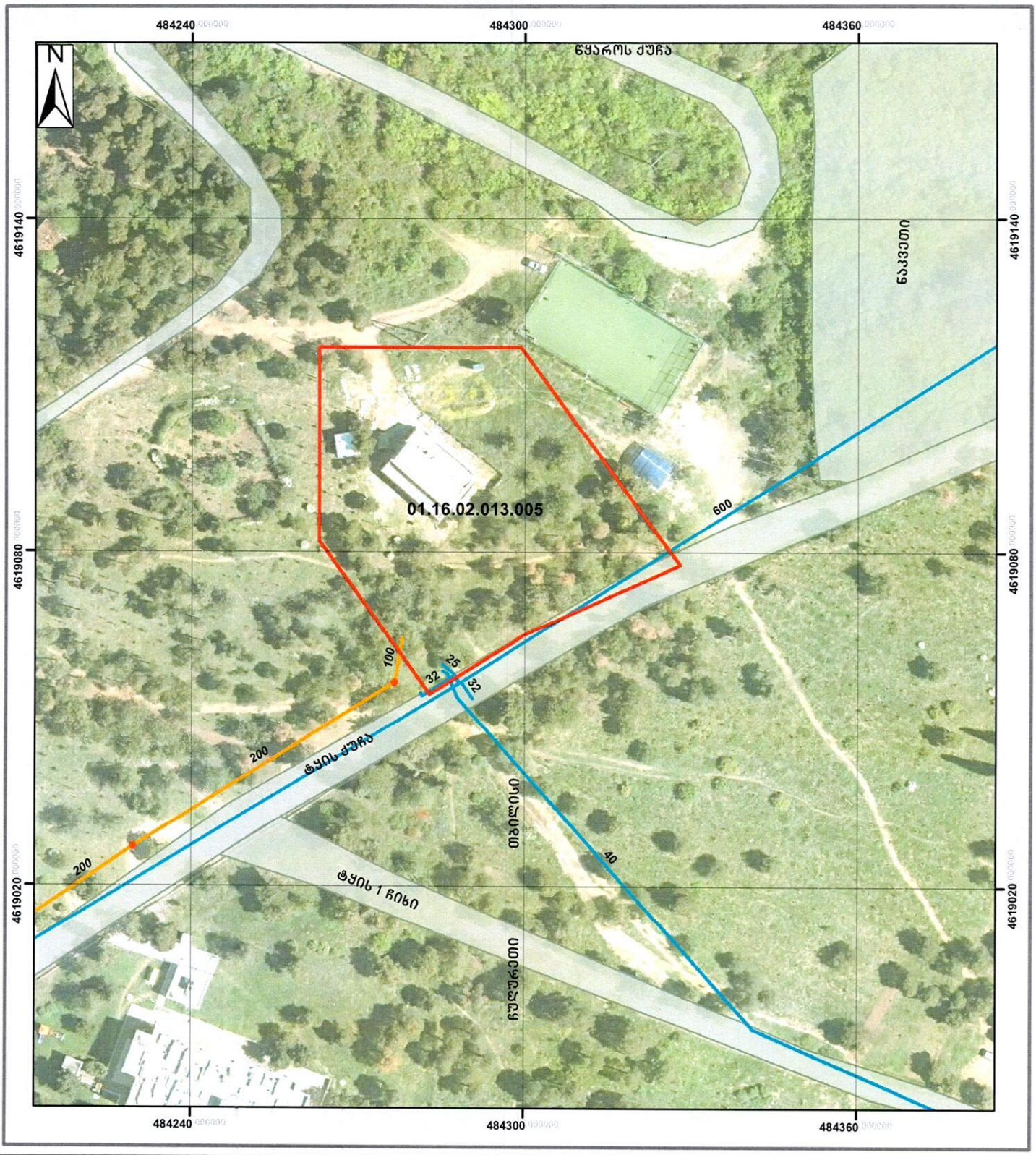

მაშტაბი: 1:900

0 5 10 20 30 40 მეტრი

Coordinate System: WGS 1984 UTM Zone 38N
Projection: Transverse Mercator

მიწისქვეშა კომუნიკაციები

გვირაბი	რეზერვუარი	წყალარინების მილი	
სასმელი წყლის მილი	სატუმბო	წყალარინების ჭა	
სასმელი წყლის ჭა		სატუმბო	

7/21/2025

ნ. ირემაშვილი
GIS-ის სამსახური
"ჯორჯიან უოთერ ენდ ფაუერი"

გენგეგმა

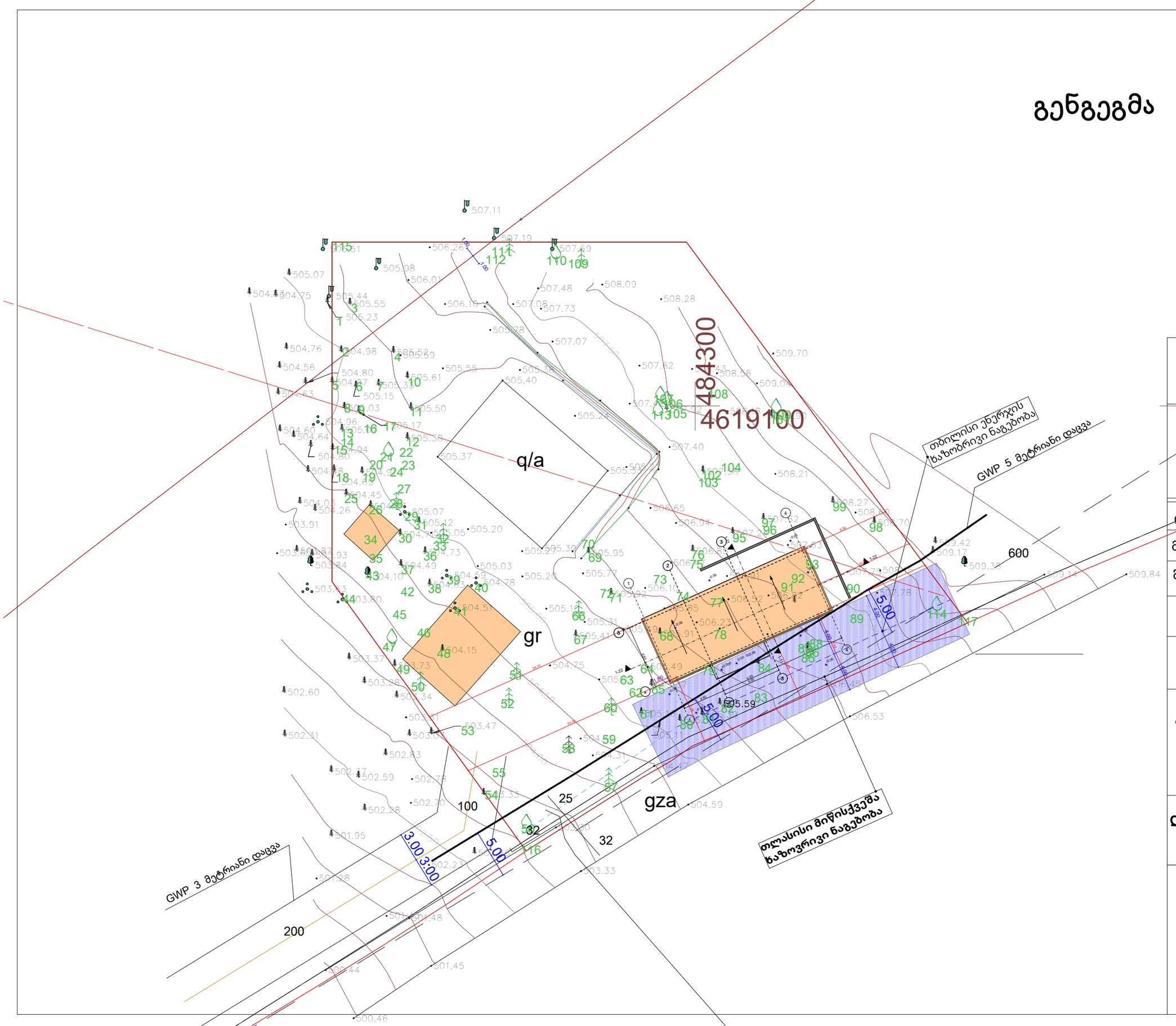

შპს "G-STUDIO"
ს.კ 400084868

G STUDIO

დირექტორი	
მთ. არქიტექტორი	ნ.გაბუნია
შემსრულებელი	

საპროექტო დავალება

სატრაპეზო

ქ.თბილისი, წყაროს ქუჩა # 11

ს.კ 01.16.02.013.005

დამკვეთი

დამკვეთი ნ. გაბუნია

2025