ტოპოგრაფიული გეგმა

მის: ქ. თბილისი, "დელისი-3"-ის საცხოვრებელი რაიონის მიმდებარედ, ინტენსიფიკაციის გზის სამხრეთით (ნაკვ. №1/124)

01.14.15.001.419---2000 მ.მ.

1:500



შენიშვნა: მიწის სამუშაოები შეათანხმოს შესაბამის კომუნიკაციის წარმომადგენლებთან
შენიშვნა: ტოპოგრაფიულ ნახაზზე ხაზოვანი ნაგებობები დატანილია რეგისტრირებული მონაცემებიდან

19.03.2026წ.

პირობითი აღნიშვნები					
კანალიზაცია	ბუჩქი	ნაკეთის სახვარი	ღობე-შეთულებადე	ტრანსფორმატორი	შპს „გეოდეზიური სერვისები"
დენის კაბელი	გაზონი	შენობა	ხის ღობე	რადიო - ტელე ანძა	
გაზის მილი	სამეთვალყურეო ჭები	არკა	ბორდიური	ელექტრო ბოძი	
წყლის მილი	შადრევანი	ფარდული	ბეტონი	რკინიგზა	
კავშირგაბმულობა	ონკანი	კიოსკი	კედელი	იზოლიტი	
	წყარო ან ჭა	ვახი	საყრდენი კედელი	შუქნიშანი	
	ბენზინგასამართი სადგური	ფოთლოვანი ხე	ბეტონი	საგზაო ნიშანი	
	მაღალი ძაბვის გადამცემი	წიწვოვანი ხე	გზის კორტური		
		ხეხილის ხე	ფლატე		
		პალმა			

შესრულა	ვ. გაფრინდაშვილი
	ვ. გაფრინდაშვილი

მის: ქ. თბილისი, მ.ქ.ცერის ქ. №4
GEODESYSERVICES@GMAIL.COM
Tel.592 70 00 23, 514 36 56 56

ტოპოგრაფიული გეგმა

მის: ქ. თბილისი, "დელისი-3"-ის საცხოვრებელი რაიონის მიმდებარედ, ინტენსიფიკაციის გზის სამხრეთით (ნაკვ. №1/124)

01.14.15.001.419—2000 მ.მ.

1:500



შენიშვნა: მიწის სამუშაოები შეათანხმოს შესაბამის კომუნიკაციის წარმომადგენლებთან
შენიშვნა: ტოპოგრაფიულ ნახაზზე ხაზოვანი ნაგებობები დატანილია რეგისტრირებული მონაცემებიდან

19.03.2026წ.

პირობითი აღნიშვნები					
კანალიზაცია	ბუჩქი	ნაკეთის სახვარი	ღობე-შეთულებადე	ტრანსფორმატორი	შპს „გეოდეზიური სერვისები"
დენის კაბელი	გაზონი	შენობა	ხის ღობე	რადიო - ტელე ანძა	
გაზის მილი	სამეთვალყურეო ჭები	არკა	ბორდიური	ელექტრო ბოძი	
წყლის მილი	შადრევანი	ფარდული	ბეტონი	რკინიგზა	
კავშირგაბმულობა	ონკანი	კიოსკი	კედელი	იზოლიტი	
	წყარო ან ჭა	ვახი	საყრდენი კედელი	შუქნიშანი	
	ბენზინგასამართი სადგური	ფოთლოვანი ხე	ბეტონი	საგზაო ნიშანი	
	მაღალი ძაბვის გადამცემი	წიწვოვანი ხე	გზის კორტური		
		ხეხილის ხე	ფლატე		
		პალმა			

შესრულა	ვ. გაფრინდაშვილი
	ვ. გაფრინდაშვილი

მის: ქ. თბილისი, მ.ქ.ცერის ქ. №4
GEODESYSERVICES@GMAIL.COM
Tel.592 70 00 23, 514 36 56 56

მრავალბინიანი საცხოვრებელი სახლი

ქ. თბილისი, "დელისი-3"-ის მიმდებარედ, ინტენსიფიკაციის გზის სამხრეთით

A3 Architects
Urban planning & Architecture

თანამდებობა	ბეჭედი	ხელმოწერა
დირექტორი		
მთ.არქიტექტორი		
არქიტექტორი		

პირობითი აღნიშვნები

	საბანძრო სისტემების ობიექტი		საბანძრო მილსადენი
	ავტომანქანები		საბანძრო განლაგებასთან დაკავშირებული სისტემა
	ჯეკმლზე მორიგებიც		მეთანეთანი განიავება
	ბასასვლელი		ხანის ცენტრმჭიდი
	საბანძრო განგამის ხანძრის საკონტროლო მილსადენი		ელექტრონი და სგორავნი განგამის სისტემა
	ღენძელის სისტემა		საკვებიო განათება

ტექნიკურ-ეკონომიკური მაჩვენებლები

დანიშნულება	ფართობი

ნახაზის სახელწოდება

შესაბამისობის სხივი

ნახაზის მონაცემები

მასშტაბი	ფორმატი	თარიღი
1:1.67 1:1.25	A3	03/2021
სტადია	ბეჭდი	ბეჭდები
	A.02.1	

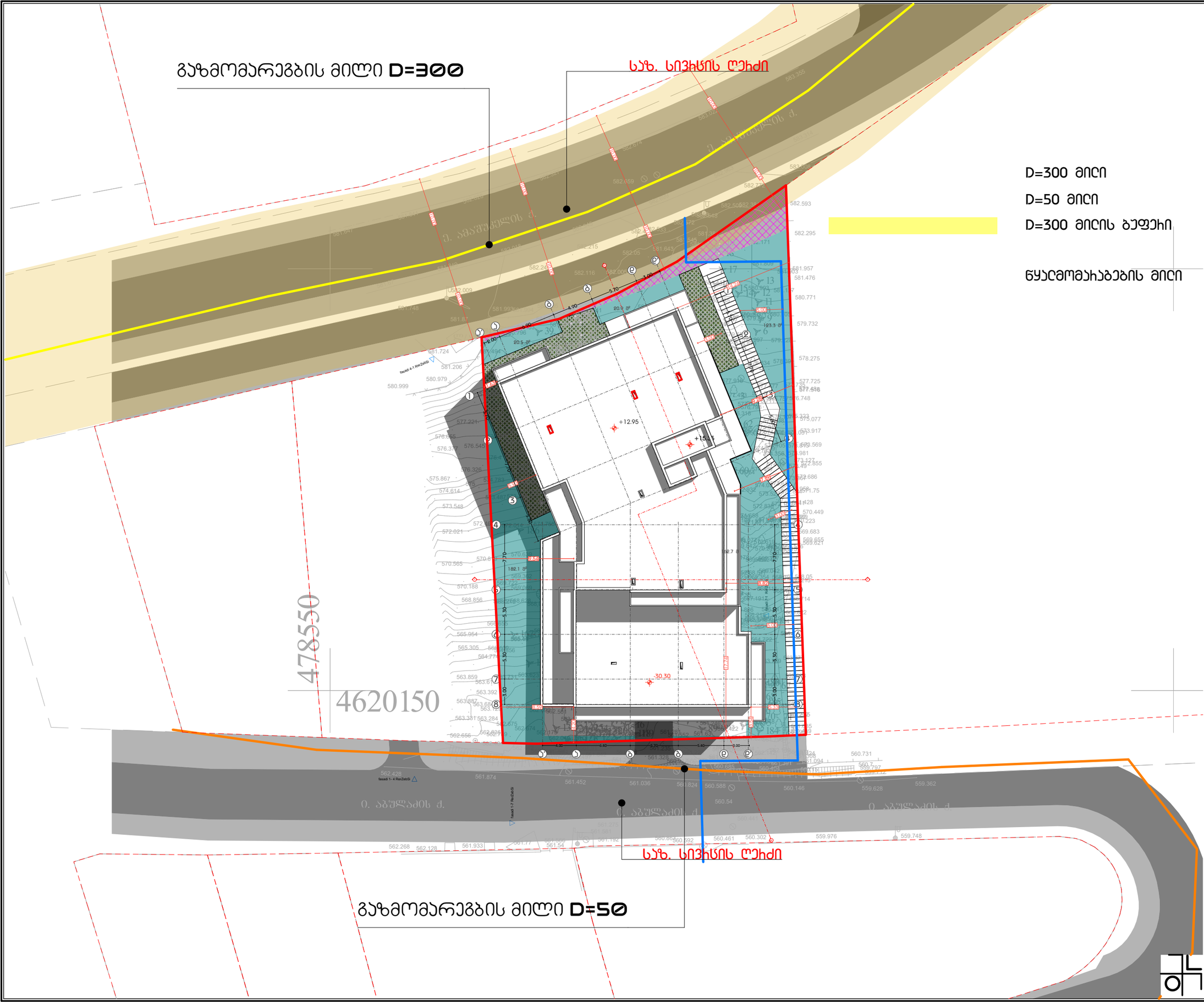

მრავალბინიანი სასხოვრებელი სახლი

ქ. თბილისი, "დელისი-3"-ის მიმდებარედ, ინტენსიფიკასიის ბზის სამხრეთით

A3 Architects
Urban planning & Architecture

თანამდებობა	ბვარი	ხელმონერა
დირექტორი		
მთ.არქიტექტორი		
არქიტექტორი		

ჰირობითი ლნიშვნები

	სახანძრო სისტემების ოთახი		სახანძრო მიდგარი
	ავტოსამხეფი		სახანძრო ბანყოფილებასთან ჯავშირის სისტემა
	ჯვამლხე მორეაბირე		მექანიკური ბანიავება
EXIT	ბასასვლელი		ხელის ცეცხლმაქრი
	სახანძრო ბანგამის ხელით სამართავი ჯოლოფი		ვოხეალური და ხმოვანი ბანგამის სისტემა
	დანნევის სისტემა		საავარიო ბანათება

ტექნიკურ-ეკონომიკური მაჩვენებლები

დანიშნელება	ფართობი

ნახაზის სახელნოდება

ბენბებმა

ნახაზის მონაცემები

მასშტაბი	ფორმატი	თარილი
1:400	A3	03/2021
სტადია	ბვერდი	ბვერდები
	A.02.2	

ზონით დაბებენილი ბანაშენიანების ჰებელიჰების ხაზი - 15 მ მინის ნაჯვეთის ბიუნტის პონტუჩზე

ბანაშენიანების ხაზს მიღმა მოენყობა მხოლოდ დეკორატიული. ანამზიდი ელემენტები, პანაპეტი და ტექნიკუნჰიე ნაჩთული ჩომბის სიმაღე იქნება ანაემეტს 2.2 მეტჩი

აივნები და დეკორატიული ელემენტები (არამზიდი)

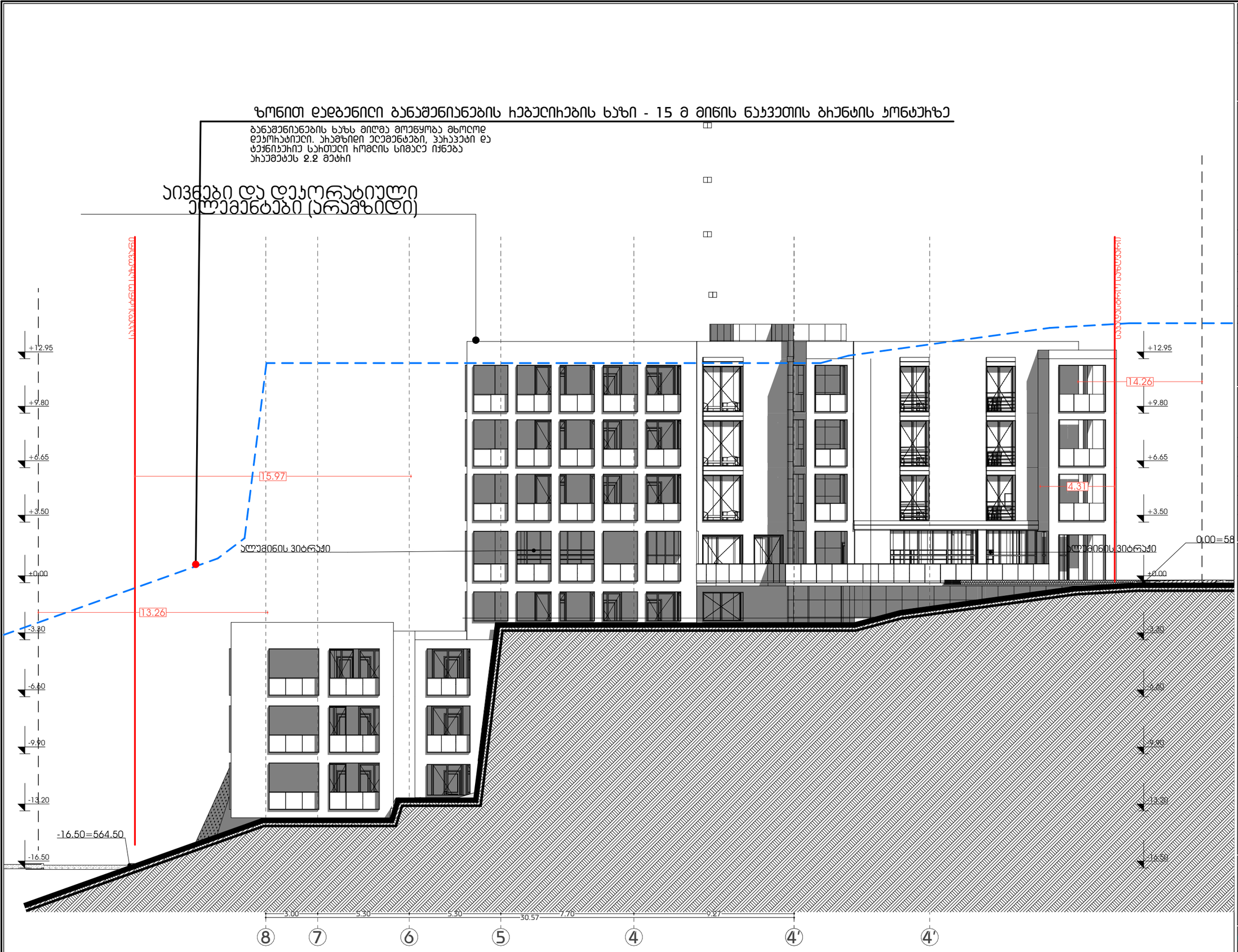

მრავალბინიანი სასტოვრებელი სახლი

ქ. თბილისი, "დელისი-3"-ის მიმდებარედ, ინტენსიფიკაციის ზონის სამხრეთით

A3 Architects
Urban planning & Architecture

თანამდებობა	გვარი	ხელმოწერა
დირექტორი		
მთ.არქიტექტორი		
არქიტექტორი		

პირობითი აღნიშვნები

	სახანძრო სისტემების ოთახი		სახანძრო მილები
	პემოსაშველი		სახანძრო განყოფილებასთან პემშის სისტემა
	ჯემებზე მოსრებისა		მექანიკური განიავება
EXIT	გასასვლელი		ხელის სუსტემები
	სახანძრო განგების ხელით ჩართვის ღილაკი		შიგნაური და სამოვანი განგების სისტემა
	დენების სისტემა		საავარიო განათება

ტექნიკურ-ეკონომიკური მაჩვენებლები

დანიშნულება	ფართობი

ნახაზის სახელწოდება

მაქსიმალური სიმაღლის ბანსაზღვრა

ნახაზის მონაცემები

მასშტაბი	ფორმატი	თარიღი
1:200	A3	03/2021
სტადია	ბვერი	ბვერები
	A.02.3	

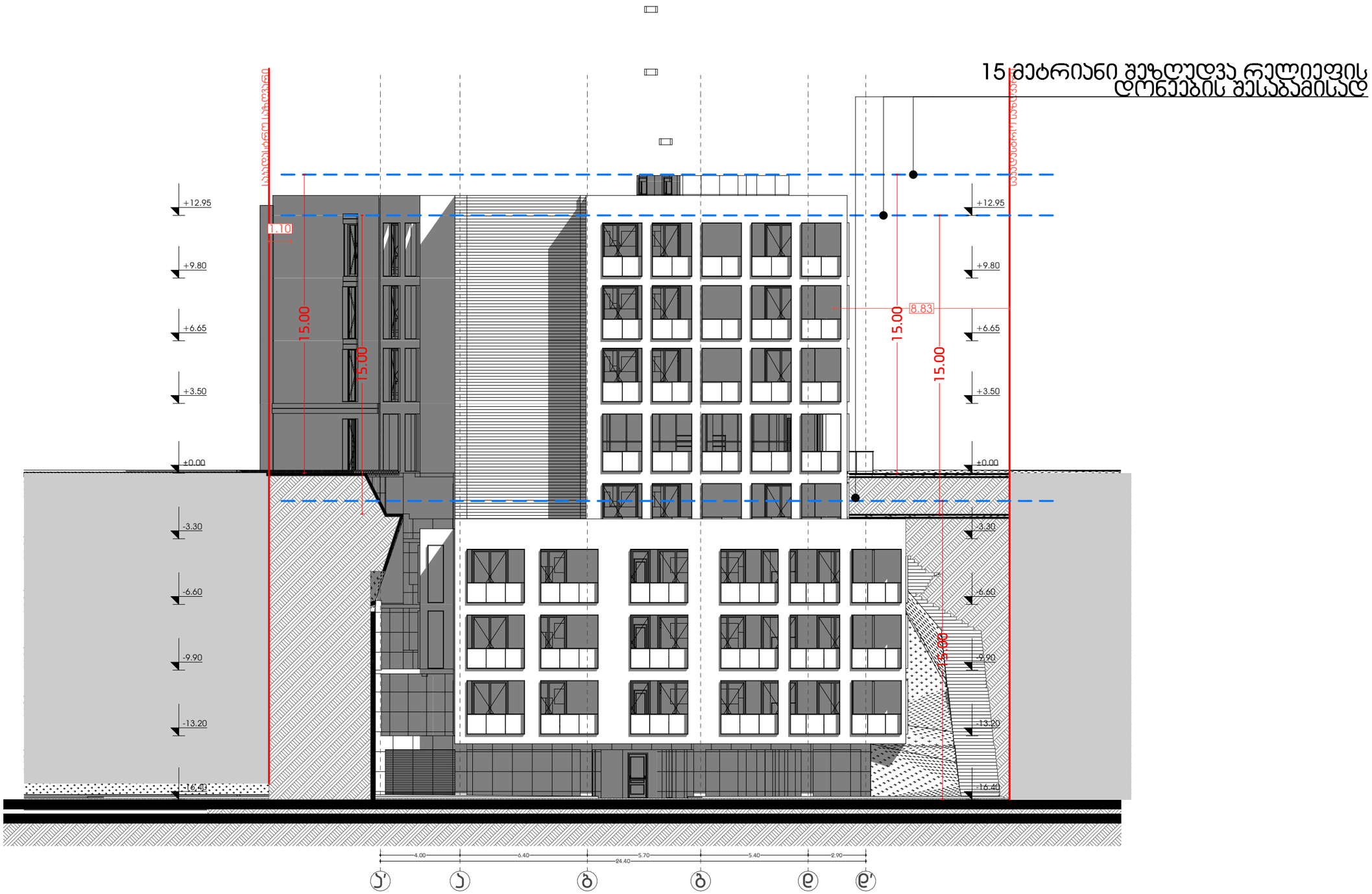

მრავალბინიანი საცხოვრებელი სახლი

ქ. თბილისი, "დელისი-3"-ის მიმდებარედ, ინტენსიფიკაციის ბზის სამხრეთით

A3 Architects
Urban planning & Architecture

თანამდებობა	ბვარი	ხელმოწერა
დირექტორი		
მთ.არქიტექტორი		
არქიტექტორი		

ჰირობითი ლნიშვნები

	სახანძრო სისტემების ოთახი		სახანძრო მიღდბარი
	ავტოსამზეფი		სახანძრო ბანყოფილებასთან ჯავშირის სისტემა
	ჯვამლზე მორეაბირე		მეკანიკური ბანიავება
EXIT	ბასასვლელი		ხელის ცეცხლმაქრი
	სახანძრო ბანბამის ხელით სამართავი ჯოლოფი		ვოზეალური და ხმოვანი ბანბამის სისტემა
	დანნევის სისტემა		საავარიო ბანათება

ტექნიკურ-ეკონომიკური მაჩვენებლები

დანიშნულება	ფართობი

ნახაზის სახელწოდება

მაქსიმალური სიმალლის ბანსაზღვრა

ნახაზის მონაცემები

მასშტაბი	ფორმატი	თარიღი
1:200	A3	03/2021
სტადია	ბვერდი	ბვერდები
	A.02.4	