ტოპოგრაფიული გეგმა

მის: ქ. თბილისი, "დელისი-3"-ის საცხოვრებელი რაიონის მიმდებარედ, ინტენსიფიკაციის გზის სამხრეთით (ნაკვ. №1/124)

01.14.15.001.419---2000 მ.მ.

1:500



შენიშვნა: მიწის სამუშაოები შეათანხმოს შესაბამის კომუნიკაციის წარმომადგენლებთან
შენიშვნა: ტოპოგრაფიულ ნახაზზე ხაზოვანი ნაგებობები დატანილია რეგისტრირებული მონაცემებიდან

19.03.2026წ.

პირობითი აღნიშვნები					
კანალიზაცია	ბუჩქი	ნაკეთის სახვარი	ღობე-შეთულებადე	ტრანსფორმატორი	შპს „გეოდეზიური სერვისები"
დენის კაბელი	გაზონი	შენობა	ხის ღობე	რადიო - ტელე ანძა	
გაზის მილი	სამეთვალყურეო ჭები	არკა	ბორდიური	ელექტრო ბოძი	
წყლის მილი	შადრევანი	ფარდული	ბეტონი	რკინიგზა	
კავშირგაბმულობა	ონკანი	კიოსკი	კედელი	იზოლიტი	
	წყარო ან ჭა	ვახი	საყრდენი კედელი	შუქნიშანი	
	ბენზინგასამართი სადგური	ფოთლოვანი ხე	ბეტონი	საგზაო ნიშანი	
	მაღალი ძაბვის გადამცემი	წიწვოვანი ხე	გზის კორტური		
		ხეხილის ხე	ფლატე		
		პალმა			

შესრულა	ვ. გაფრინდაშვილი
	ვ. გაფრინდაშვილი

მის: ქ. თბილისი, მ.ქ.ცერის ქ. №4
GEODESYSERVICES@GMAIL.COM
Tel.592 70 00 23, 514 36 56 56

ტოპოგრაფიული გეგმა

მის: ქ. თბილისი, "დელისი-3"-ის საცხოვრებელი რაიონის მიმდებარედ, ინტენსიფიკაციის გზის სამხრეთით (ნაკვ. №1/124)

01.14.15.001.419—2000 მ.მ.

1:500



შენიშვნა: მიწის სამუშაოები შეათანხმოს შესაბამის კომუნიკაციის წარმომადგენლებთან
შენიშვნა: ტოპოგრაფიულ ნახაზზე ხაზოვანი ნაგებობები დატანილია რეგისტრირებული მონაცემებიდან

19.03.2026წ.

პირობითი აღნიშვნები					
კანალიზაცია	ბუჩქი	ნაკეთის სახვარი	ღობე-შეთულებადე	ტრანსფორმატორი	შპს „გეოდეზიური სერვისები"
დენის კაბელი	გაზონი	შენობა	ხის ღობე	რადიო - ტელე ანძა	
გაზის მილი	სამეთვალყურეო ჭები	არკა	ბორდიური	ელექტრო ბოძი	
წყლის მილი	შადრევანი	ფარდული	ბეტონი	რკინიგზა	
კავშირგაბმულობა	ონკანი	კიოსკი	კედელი	იზოლიტი	
	წყარო ან ჭა	ვახი	საყრდენი კედელი	შუქნიშანი	
	ბენზინგასამართი სადგური	ფოთლოვანი ხე	ბეტონი	საგზაო ნიშანი	
	მაღალი ძაბვის გადამცემი	წიწვოვანი ხე	გზის კორტური		
		ხეხილის ხე	ფლატე		
		პალმა			

შესრულა	ვ. გაფრინდაშვილი
	ვ. გაფრინდაშვილი

მის: ქ. თბილისი, მ.ქ.ცერის ქ. №4
GEODESYSERVICES@GMAIL.COM
Tel.592 70 00 23, 514 36 56 56

მრავალბინიანი საცხოვრებელი სახლი

ქ. თბილისი, "დელისი-3"-ის მიმდებარედ, ინტენსიფიკაციის გზის სამხრეთით

A3 Architects
Urban planning & Architecture

თანამდებობა	ბეჭედი	ხელმოწერა
დირექტორი		
მთ.არქიტექტორი		
არქიტექტორი		

პირობითი აღნიშვნები

	საბანძრო სისტემების ობიექტი		საბანძრო მილსადენი
	ავტომანქანები		საბანძრო განლაგებასთან დაკავშირებული სისტემა
	ჯეკმლზე მორიგებიც		მეთანეთანი განიავება
	ბასასვლელი		ხანის ცენტრმჭიდი
	საბანძრო განგამის ხანძრის საკონტროლო მილსადენი		ელექტრონი და სგორავნი განგამის სისტემა
	ღენძელის სისტემა		საკვებიო განათება

ტექნიკურ-ეკონომიკური მაჩვენებლები

დანიშნულება	ფართობი

ნახაზის სახელწოდება

შესაბამისობის სხივი

ნახაზის მონაცემები

მასშტაბი	ფორმატი	თარიღი
1:1.67 1:1.25	A3	03/2021
სტადია	ბეჭდი	ბეჭდები
	A.02.1	

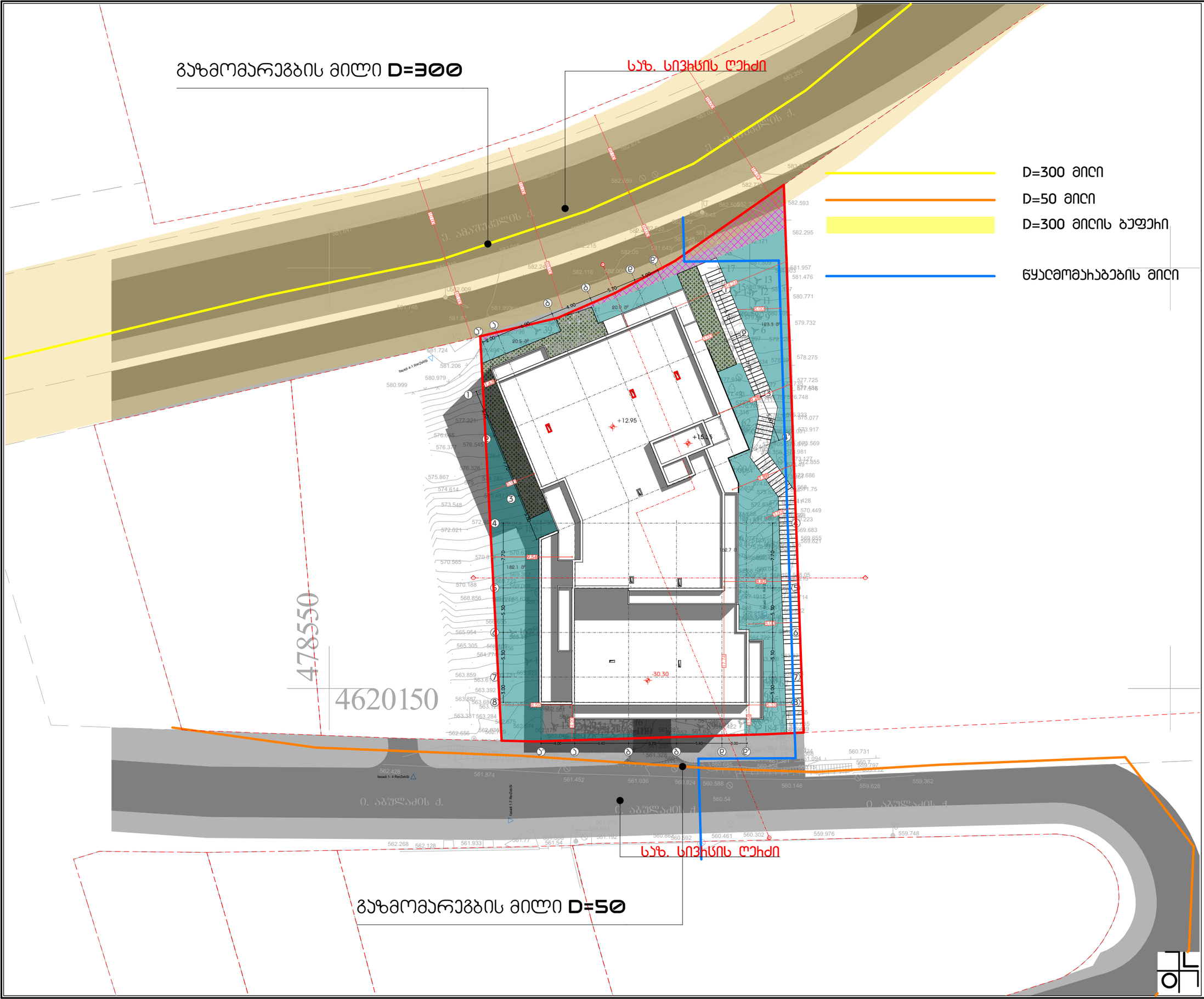

მრავალბინიანი საცხოვრებელი სახლი

ქ. თბილისი, "დელისი-3"-ის მიმდებარედ, ინტენსიფიკაციის ზონის სამხრეთით

A3 Architects
Urban planning & Architecture

თანამდებობა	ბეჭედი	ხელმოწერა
დირექტორი		
მთ.არქიტექტორი		
არქიტექტორი		

პირობითი აღნიშვნები

	სახანძრო სისტემების ოთახი		სახანძრო მილტკბარი
	ავტომანქანები		სახანძრო ბენზომელებასთან ავტომისის სისტემა
	ავტომეზი მოძრაობის		მეორნიული ბენიკვება
EXIT	ბასასვლელი		ხელის სუსტემკარი
	სახანძრო ბენზომის ხელით ავტომატური პოლიციი		მეხანიკური და ხმოვანი ბენზომის სისტემა
	ღენძების სისტემა		საავარიო ბენათება

ტექნიკურ-ეკონომიკური მაჩვენებლები

დანიშნულება	ფართობი

ნახაზის სახელწოდება

ბენგებმა

ნახაზის მონაცემები

მასშტაბი	ფორმატი	თარიღი
1:400	A3	03/2021
სტადია	ბენის	ბენიების
	A.02.2	