ფასადის მაქსიმალური სიმაღლის რეგულირების ხაზი წურწუმიას ქუჩის მხრიდან.

L=88.30 მ Y=0.4 H=88.30÷0.4=220.75 მ

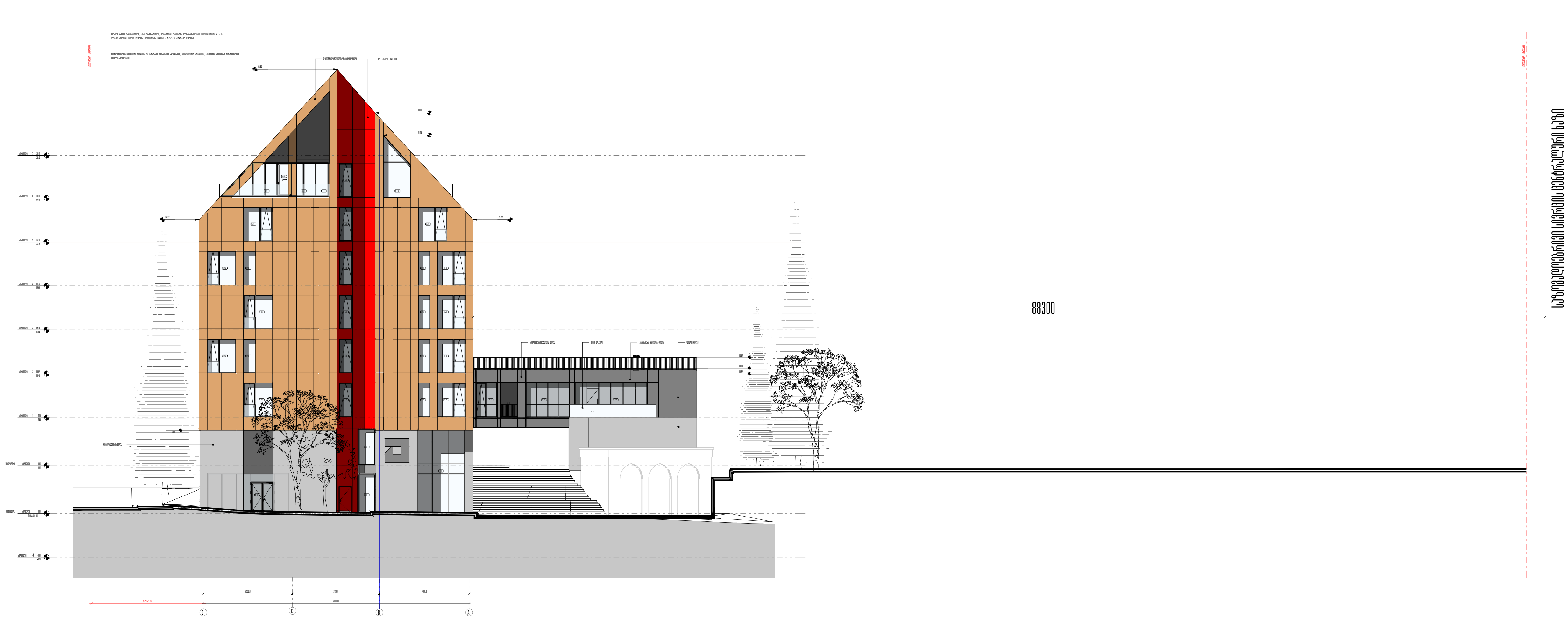

დაკვეთა:	– –	სტადია:	პროექტის კორექტირება
თარიღი:	Apr 02, 2026		
ფორმატი:	A1	მასშტაბი:	-: --

კორექტირების ავტორი:	
არქიტექტორი:	ა. ჩიქოვანი

პროექტის სახელწოდება:	ქ. თბილისში, წურწუმიასა და ნ. ირბახის ქუჩების გადაკვეთაზე (ს/კ 01.17.01.050.029) საოფისე შენობა.
ნახაზის დასახელება:	ფასადი D-A ღერძებში სიმაღლის განმსაზღვრელი სქემა
ნახაზის კოდი:	გვერდი:

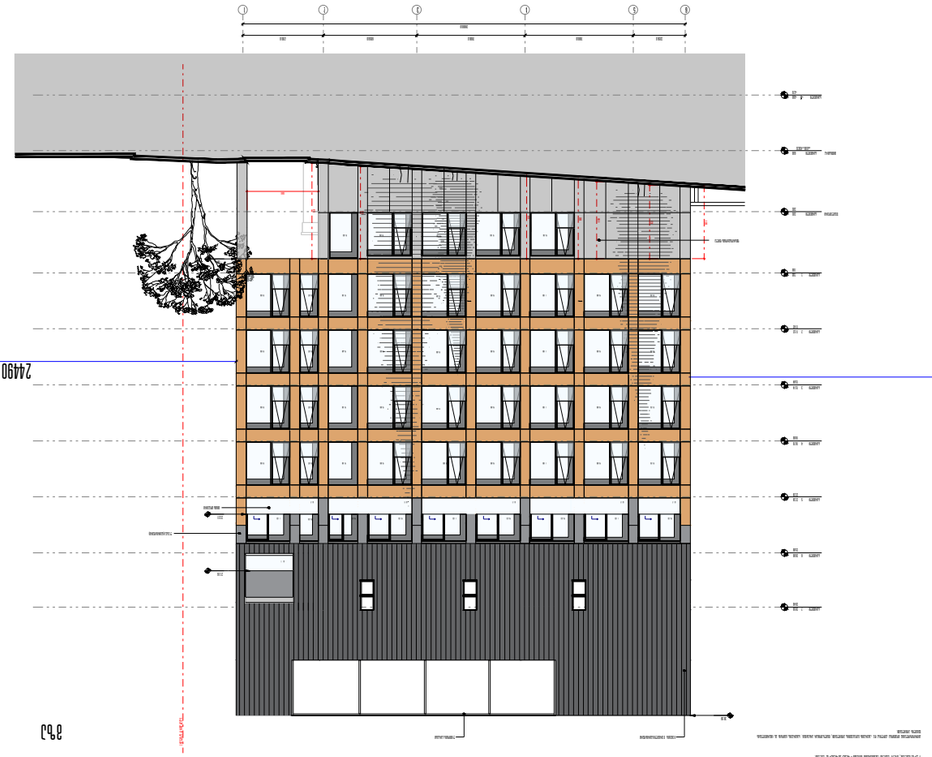
11400
24490
8.5
Цоколь
Кровля
Вентиляционный выход
Вентиляционный выход
Вентиляционный выход

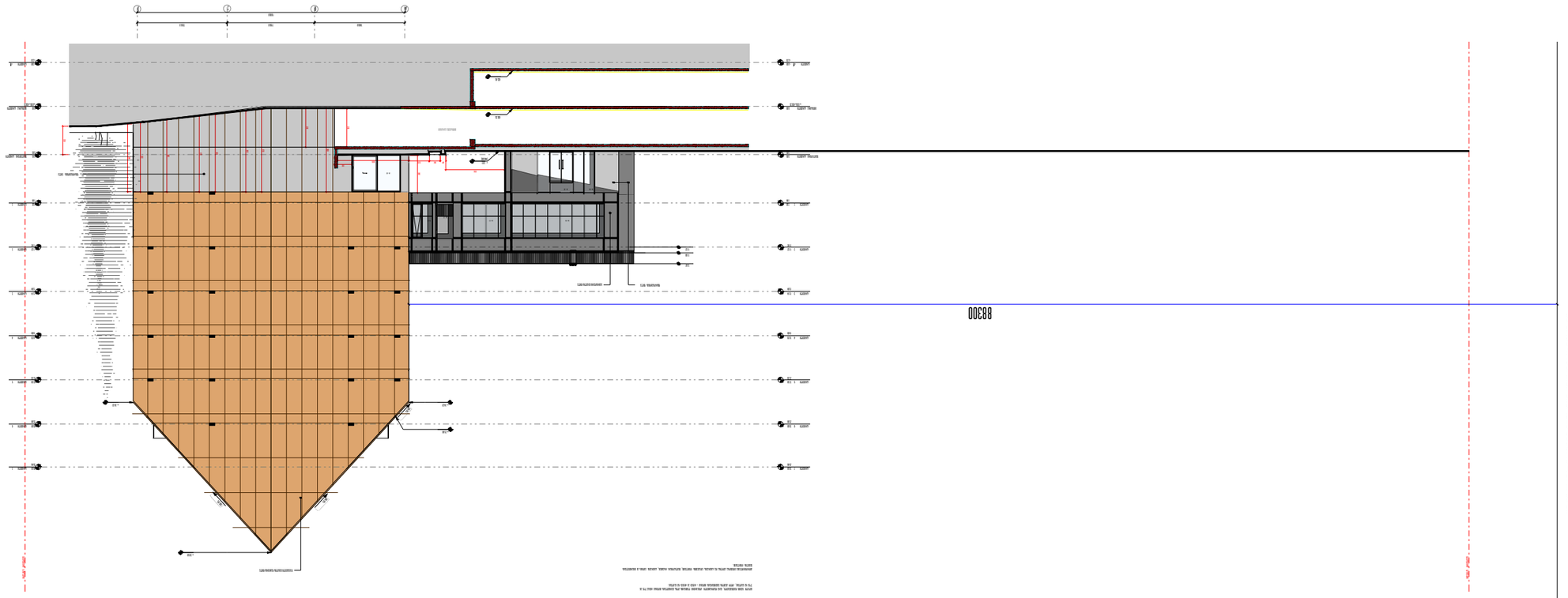

Ч3ЧЧЧ ЧЧЧ

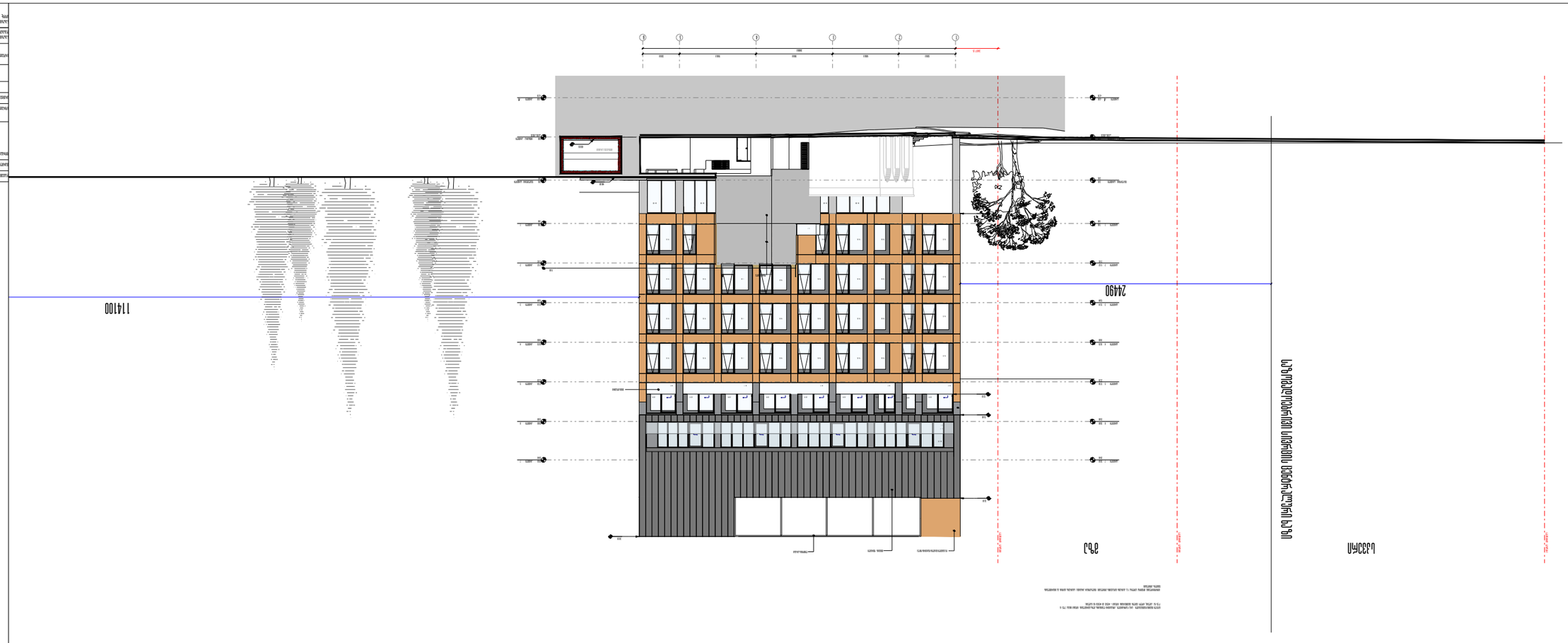

ש"ב עש"ב עשרים ושישה אלף ושבע מאות ושבעים ושבעה מ"ר

שטח המגרש הכולל הוא שבעת אלפים ושלוש מאות ושבעים ושבעה מטרים רבועים.

$$L = 114.1 \text{ מ} \quad Y = 0.4 \quad H = 114.1 \div 0.4 = 285.25 \text{ מ}$$

שטח המגרש המותר לבניה הוא שבעת אלפים ושלוש מאות ושבעים ושבעה מטרים רבועים.

$$L = 24.49 \text{ מ} \quad Y = 0.4 \quad H = 24.49 \div 0.4 = 61.22 \text{ מ}$$

מהנדס:	---	גיליון:	מבט צפוני
קנה מידה:	A1	תאריך:	: -

עורך הפרויקט:	ארכיטקט
מתכנן שלד:	מהנדס
מתכנן אינסטלציה:	מהנדס
מתכנן חשמל:	מהנדס
יועץ:	מהנדס
מתכנן נגישות:	מהנדס
יועץ:	מהנדס
יועץ:	מהנדס
יועץ