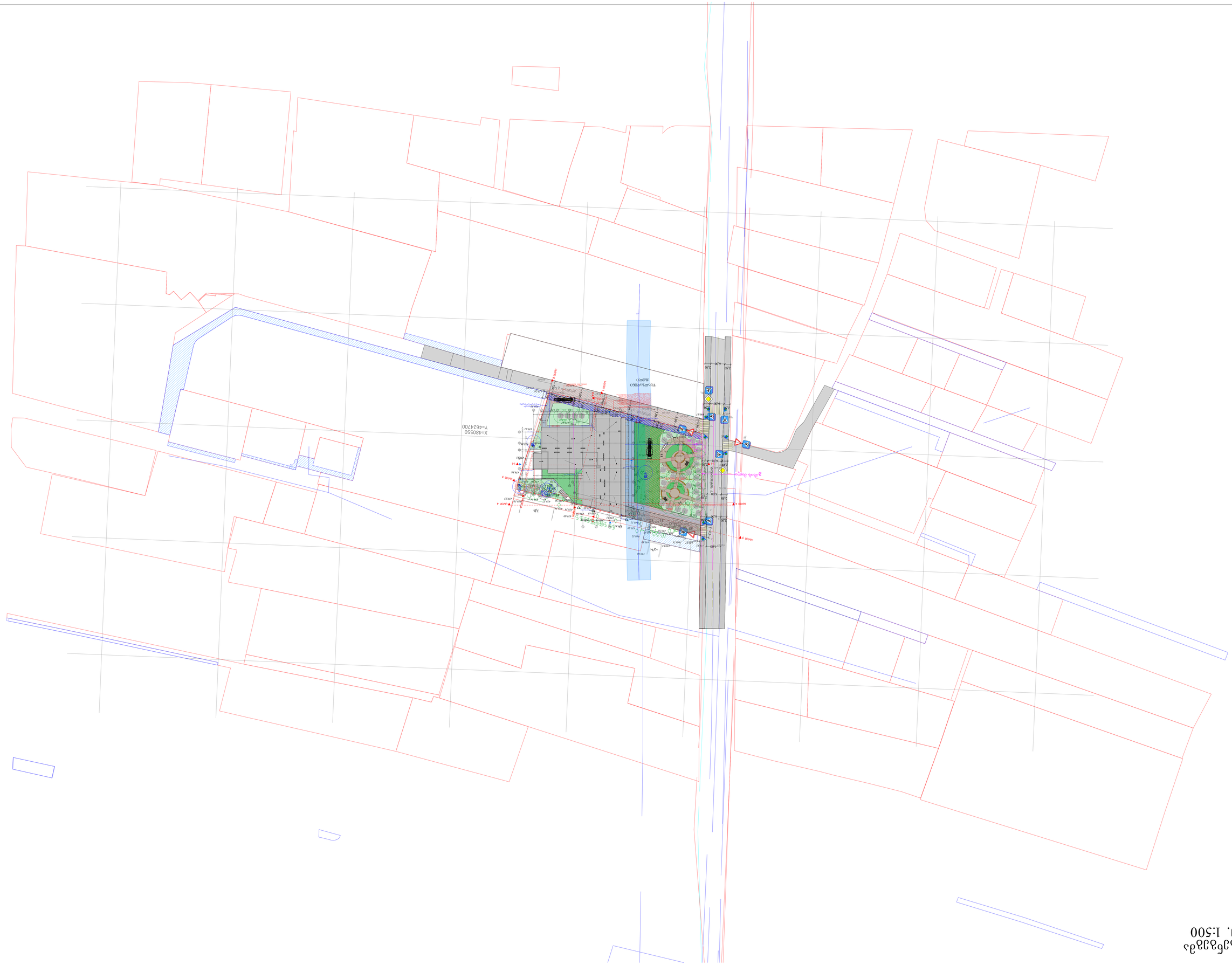
X=480550
Y=462470.00
Y=462470.00
X=480550
Въезд
Въезд
Въезд

გენგეგმა
მ. 1:500

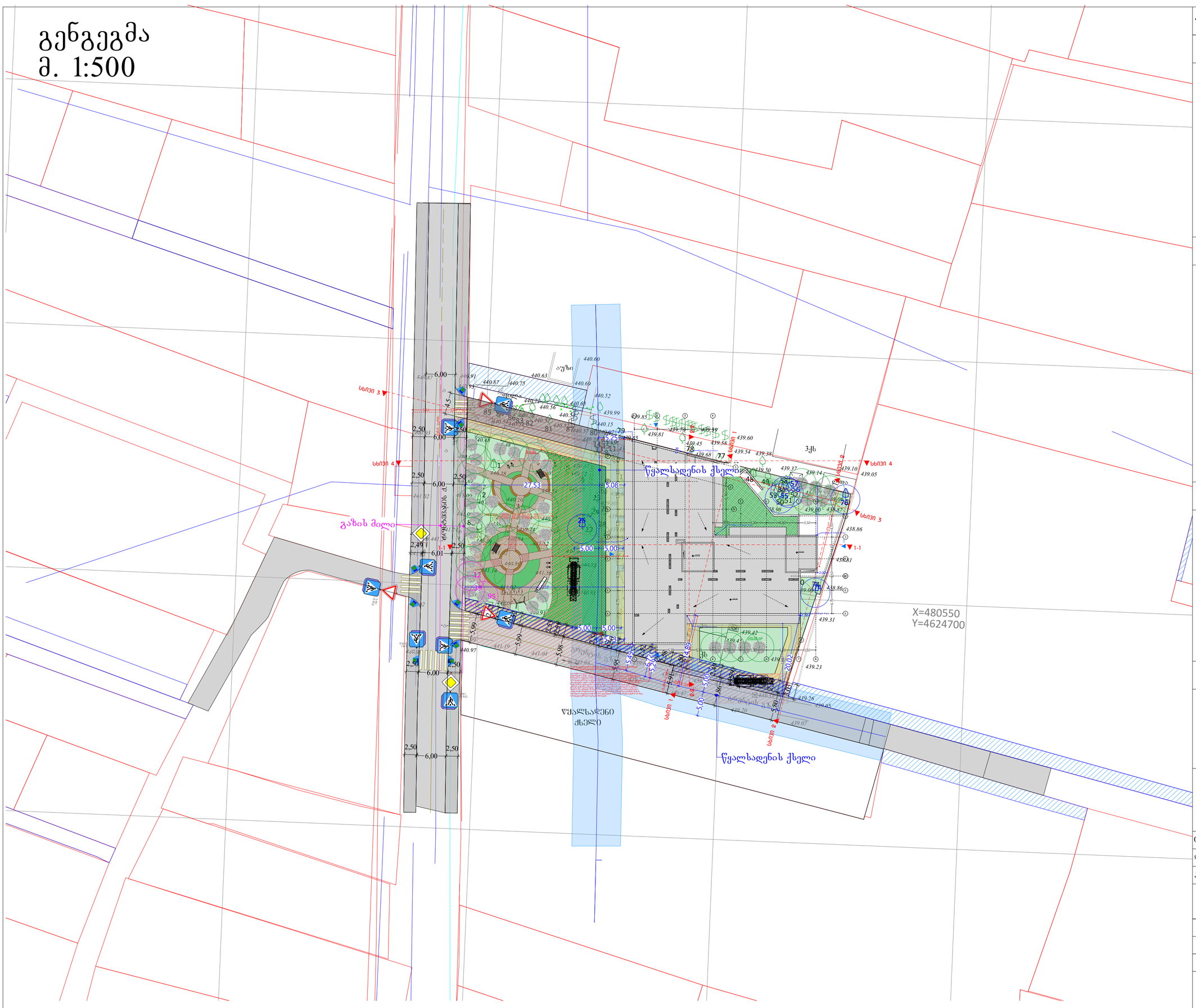
ხიდი 3
ხიდი 4
გაზის მილი
წყალსადენის ქსელი
ბეტონის ქ.
ასფ.
ბეტონი
ბეტონის ქ.
ხიდი 1
ხიდი 2
ხიდი 4
ხიდი 3
1-1
1-1
27.53
5.08
5.00
5.00
5.00

გენგეგმა
მ. 1:500

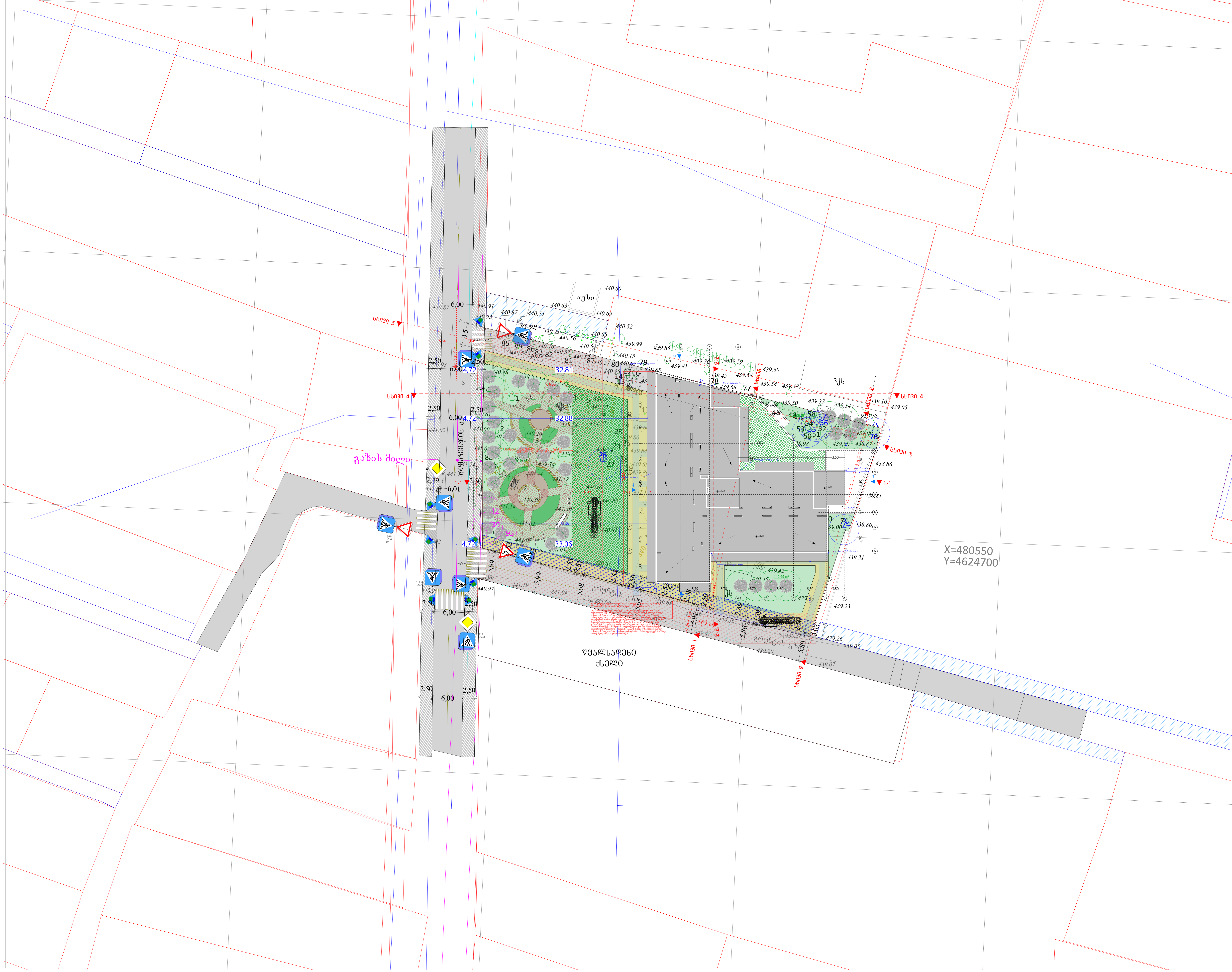

ფორმატი	A-2	თბილისი 06.04.2026 წ.

ექსპლიკაცია:

პირობითი ნიშნები

- წითელი ხაზი
- ღერძის ხაზი
- ჭრილის მაჩვენებელი

შენიშვნები:

პროექტში ცვლილებები შეთანხმებული უნდა იქნეს პროექტის ავტორთან და მერიის საქალაქო სამსახურთან.

პროექტის სახელწოდება

მისამართი: ქ.თბილისი, სოფელი დიღომი, როსტევანის ქ. №58, (01.72.14.034.892)

მრავალფუნქციური კომპლექსი/შენობა

შპს "ეი ბი 5"

თანამდებობა	გვარი	ხელმოწერა
დირექტორი	დ. ლოსაბერიძე	
პრ. ავტორი	რ. ტყემალაძე	
ნახაზი:	გენგეგმა ხაზობრივი გაზის	
მასშტაბი	1:500	
თარიღი	06.04.2026	

სტადია	ფურცლები	ფურცელი
პროექტი		