H1 = Y / 0.3

H1 = 3.13 / 0.3 = 10.40

H2 = Y / 0.3

H2 = 3.11 / 0.3 = 10.37

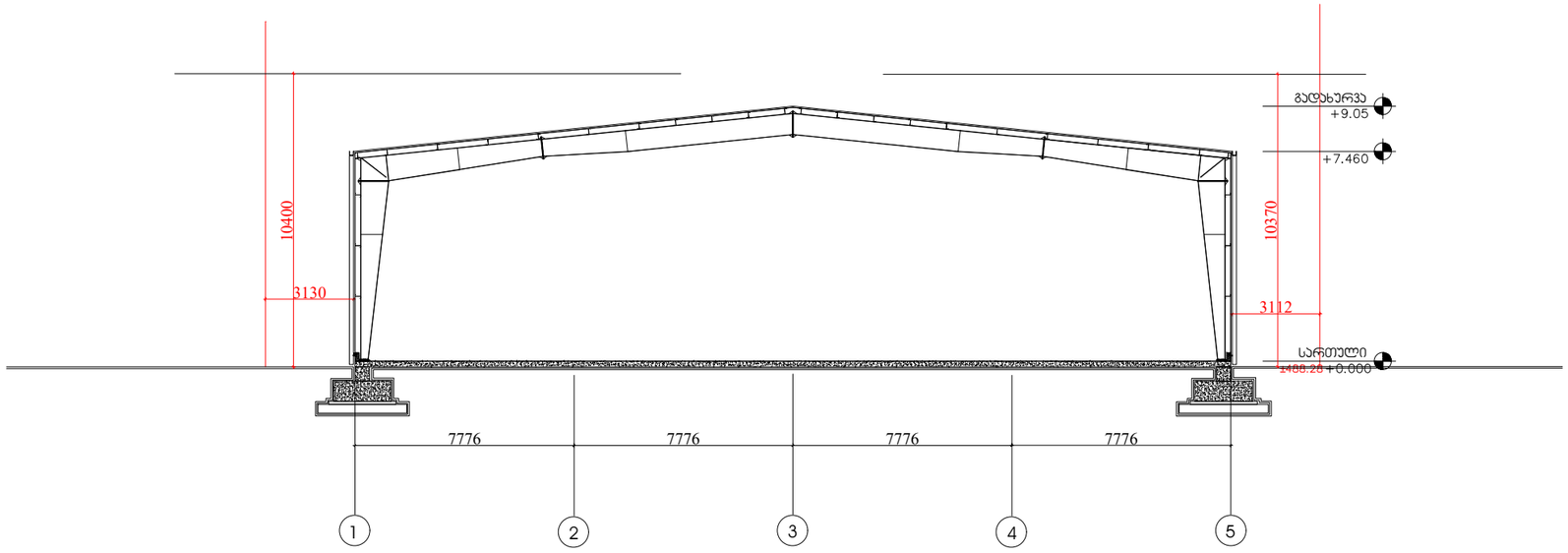

სიმაღლის განსაზღვრის სქემა

N

საპროექტო ბენდი:
პროექტის არქიტექტორი ი. აფციაური

დამკვეთი: ვახტანგ ქათამაძე

მისამართი: ქ. თბილისი, გზატკეცილი კახეთი

რევიზია

თარიღი	ნომერი	აღნერა

პროექტი

პროექტი

მასშტაბი	ფორმატი	თარიღი
1:100	A3	18.01.2026

ფაილის სპეც.

პროექტის ნომერი	PDF
რეტაპი DWG	

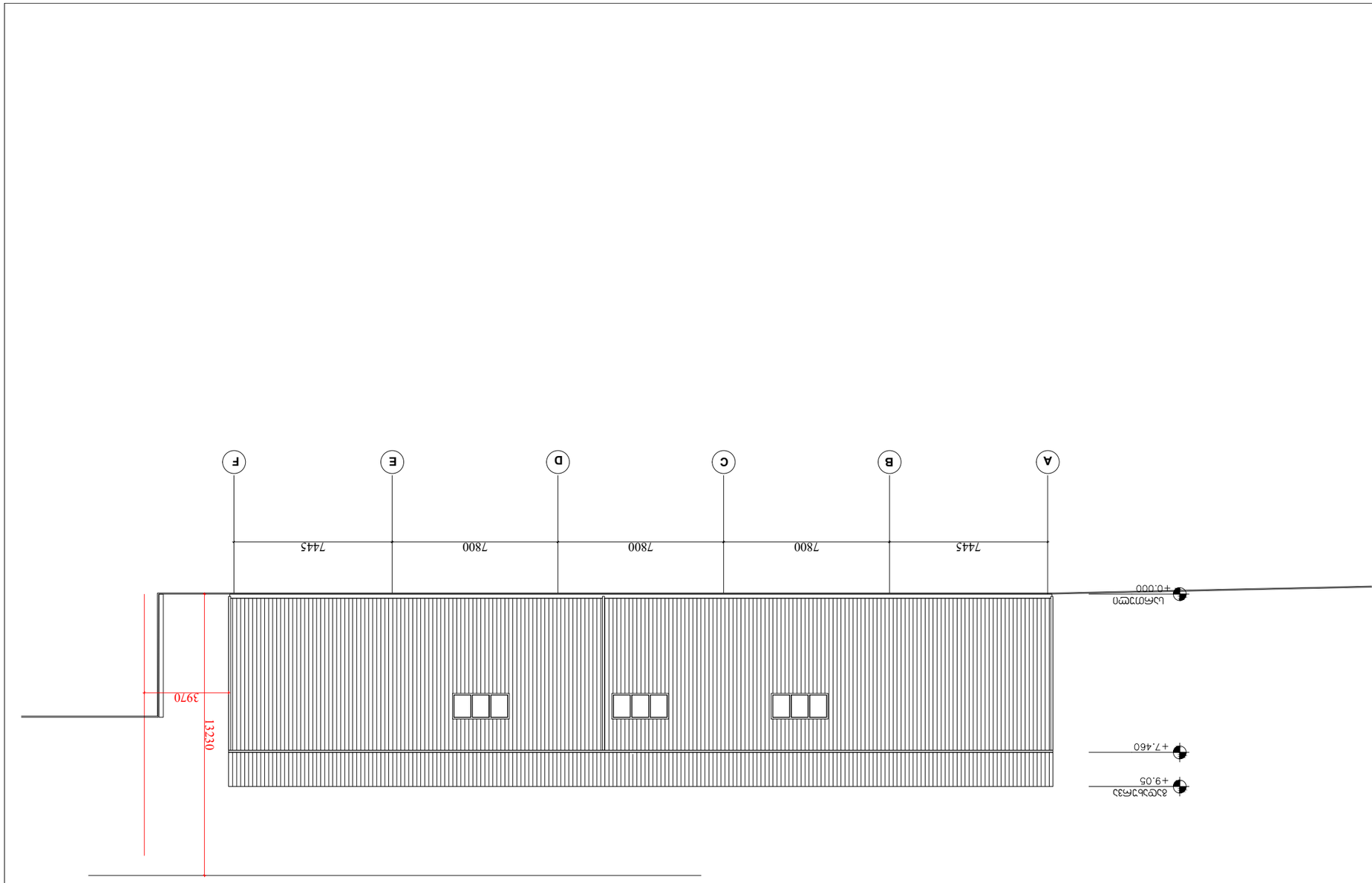

H = 3.97 / 0.3 = 13.23

H = ٧ / 0.3

ԱՇԽԱՏԱՆՔԻ ՏԵՍԱԿԸ	ՀԱՏԱԿԱԳԾԵՐ
ՄԱՍՇՏԱԲԱՅԻՆ ՆԱԽԱԳԾԻ	ՇԻՆԱՐԱՐԱԿԱՆ ՀԱՏՎԱԾ
ՀԱՍՏԱՏՈՂ	ՀԱՅԿԱԿԱՆ ՀԱՄԱՅՆՔ
ՀԱՍՑԵ	ՀԱՍՑԵԱԿԱՆ ՇԵՆՔ
ՀԱՐԿԱՅԻՆ ՀԱՏՎԱԾ	ՀԱՐԿԱՅԻՆ ՀԱՏՎԱԾ
ՀԱՐԿԱՅԻՆ ՀԱՏՎԱԾ	ՀԱՐԿԱՅԻՆ ՀԱՏՎԱԾ
ՀԱՐԿԱՅԻՆ ՀԱՏՎԱԾ	ՀԱՐԿԱՅԻՆ ՀԱՏՎԱԾ
ՀԱՐԿԱՅԻՆ ՀԱՏՎԱԾ	ՀԱՐԿԱՅԻՆ ՀԱՏՎԱԾ

ՀԱՐԿԱՅԻՆ

ՀՄՈՍԱԿԱՆ

ՄԱՍՇՏԱԲԸ	ՀԱՐԿԱՅԻՆ ՀԱՏՎԱԾ	ԱՇԽԱՏԱՆՔԻ ՏԵՍԱԿԸ
18.01.2026	A3	1:100

ՀԱՄԱՐԱՐԱԿԱՆ ՀԱՏՎԱԾ

PDF	DWG

ՀԱՐԿԱՅԻՆ ՀԱՄԱԿԱՐԳԱՅԻՆ ՀԱՄԱԿԱՐԳԱՅԻՆ

ՀԱՄԱՐԱՐԱԿԱՆ ՀԱՏՎԱԾ

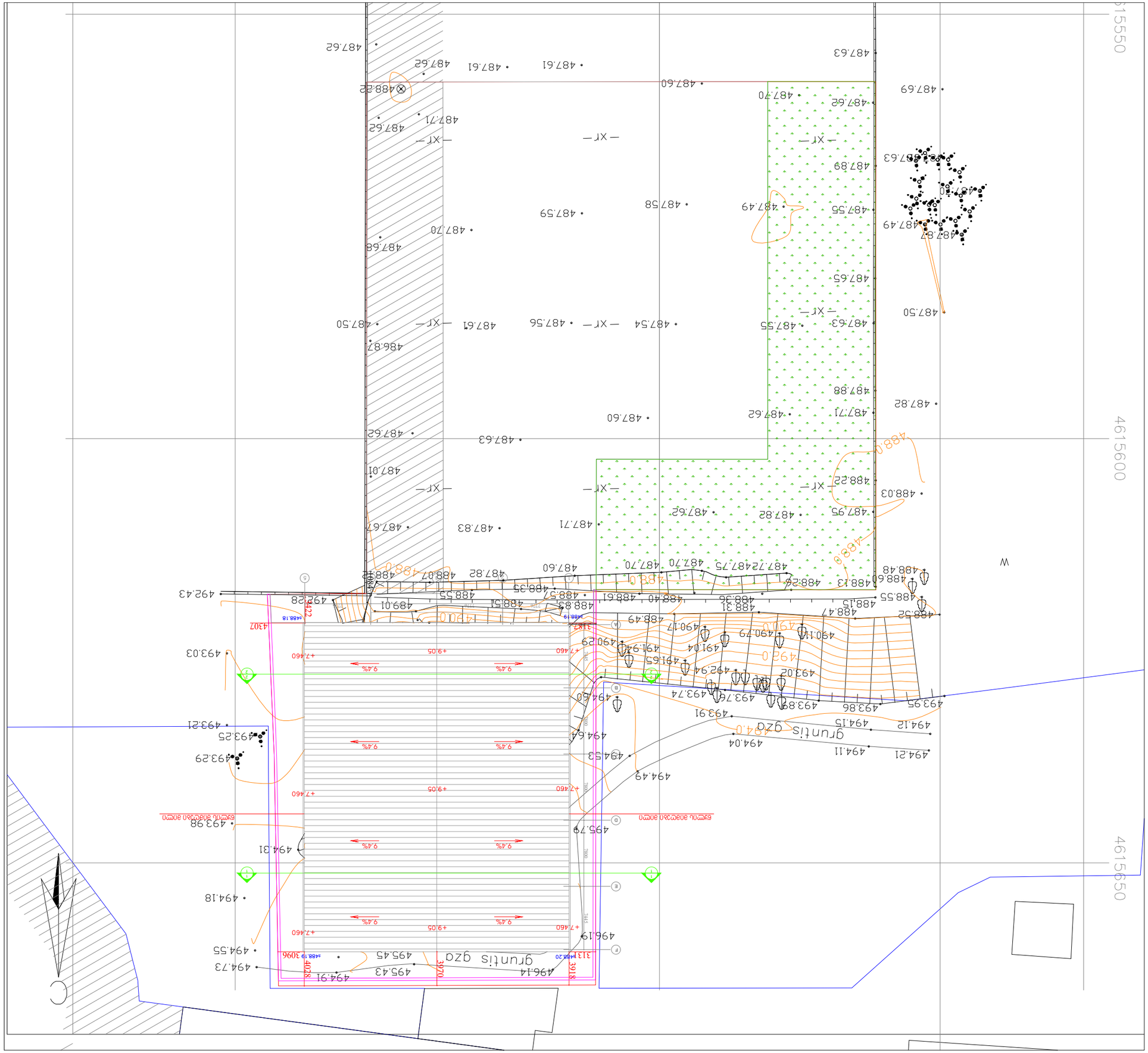
4615600
4615550
4615650
W
N
grunt is gzd
grunt is gzd
487.50
487.63
487.55
487.65
487.49
487.58
487.59
487.54
487.56
487.61
487.50
487.70
487.68
486.87
487.62
487.63
487.60
487.62
487.71
487.61
487.61
487.62
487.62
487.71
487.83
487.67
487.62
487.82
487.95
488.03
488.22
487.60
487.70
487.62
487.69
487.63
487.60
487.89
487.55
487.49
487.62
487.82
487.88
487.71
487.62
487.60
496.14
495.43
495.45
494.91
494.73
494.55
494.18
494.31
493.98
493.29
493.25
493.21
494.64
494.53
494.49
495.79
493.91
494.12
494.15
494.21
494.11
494.04
493.74
493.76
493.89
493.86
493.95
493.02
492.94
491.65
491.04
490.79
490.11
490.17
490.29
491.94
488.49
488.47
488.52
488.15
488.55
488.36
488.40
488.61
488.57
488.55
488.35
488.51
488.85
489.01
492.28
492.43
488.07
488.13
488.60
488.48
487.72
487.75
487.70
487.70
487.60
488.22
488.19
488.18
3096
3918
3920
4078
4307
4422
3137
3138
+7.460
+9.05
9.4%
TMS
TMS
TMS