მიწის ნაკვეთის საკადასტრო საზღვარი

იატაკის მოჯირკეთების ნიშნული

სართული (ი.მ.ნ. X.XX)

1 ჭრილის ხაზი

E ღერძის ხაზი

N

ჩრდილოეთის აღმნიშვნელი ნიშანი



გასასვლელი



ხელის ცეცხლმაქრი



სახანძრო განგაშის ხელით სამართავი სისტემა



ხმოვანი განგაშის სისტემა



სახანძრო-სამაშველო სამსახურის მიერ გამოსაყენებელი მისაერთებელი - ჰიდრანტი

კარის თავისუფალი სიგანე

ოთახის ნომერი

82 / 220 — 208 / 20

კარის აღნიშვნა

ხანძარმედეგობა (წთ)

კარის თავისუფალი სიმაღლე

ოთახის/სივრცის დასახელება

ოთახის/სივრცის აღნიშვნა

ბინა №4	
53.97 m²	3204
სც-2	
დ.დ - 3	

ოთახის/სივრცის საერთო ფართობი

დაკავებულობის ჯგუფი (ქვეჯგუფი)

დაკავებულობის დატვირთვა

ოთახის/სივრცის ნომერი

გასასვლელამდე სავალი მანძილი

თავშეყრის დაკავებულობის ჯგუფის ქვეჯგუფი - თ3-3

შენობა-ნაგებობის უსაფრთხოების წესებთან შესაბამისობის ანალიზი

გამოყენებული წესები - „შენობა-ნაგებობის უსაფრთხოების წესები“

ჩამოთვალეთ შენობის დაკავებულებები და აღწერეთ თითოეული გამოყენება
1. თავშეყრის ჯგუფი თვ-3 (ამფითეატრი ±0.00 ნიშნულზე)

<u>კონსტრუქციის ტიპი:</u>	
განსაზღვრეთ კონსტრუქციის არსებული შენობისთვის: მაგალითი: II-A, II-B, V-A, V-B	
განსაზღვრეთ კონსტრუქციის ტიპი ახალი შენობისთვის: მაგალითი: II-A, II-B, V-A, V-B	II-B მიწის ზემოთ 1 სართული
შერეული კონსტრუქციის შემთხვევაში მიუთითეთ ტიპები, რომელიც გამოყენებული იქნება, განსაზღვრეთ ტიპები და მათი მდებარეობა:	

სიმაღლის შეზღუდვა ცხრილი 503_ის მიხედვით		
დაკავებულობა	დასაშვები სართულიანობა	შეთავაზებული სართულიანობა
1. თავშეყრის ჯგუფი თვ-3	2 სართული	1 სართული
	დასაშვები სიმაღლე	შემოთავაზებული სიმაღლე
შენობის საერთო სიმაღლე =	16.80 მ.	7.10 მ.
მიწის ზემოთ სართულის რაოდენობა =		1
მიწის დონის ქვედა სართულის რაოდენობა =		0

ფართობის შეზღუდვა ცხრილი 503_ის მიხედვით			
დაკავებულობა		დასაშვები ფართობი კვ.მ.	შემოთავაზებული ფართობი კვ.მ.
1. თავშეყრი ჯგუფი თვ-3(ამფითეატრი)	± 0.00	880	364.235
იატაკის საერთო ფართობი =		364.235	
იატაკის რაოდენობა =		მიწის დონის ზედა 1	
შენობის საერთო ფართობი =		364.235	

გარე კედლის ცეცხლმედეგობისა და ღიობისადმი მოთხოვნები ცხრილების 602_ის და 705.8_ის მიხედვით									
გარე კედლები	ხანძარსაწინააღმდეგო მანძილი (მეტრი)	ცეცხლმედეგობის ხარისხი (საათი)		კედლის ღიობების ფართობი (კედლის%)					
		მოთხოვნილი	გათვალისწინებული	დასაშვები			გათვალისწინებული		
				დაცული	დაუცველი საშხეფებით	დაუცველი	დაცული	დაუცველი საშხეფებით	დაუცველი
1-5 ღერძებს შორის	9 მეტრი	0	0	შეუზღუდავი	შეუზღუდავი	შეუზღუდავი	-	-	შეუზღუდავი
ა-ზ ღერძებს შორის	9 მეტრი	0	0	შეუზღუდავი	შეუზღუდავი	შეუზღუდავი	-	-	შეუზღუდავი
5-1 ღერძებს შორის	9 მეტრი	0	0	შეუზღუდავი	შეუზღუდავი	შეუზღუდავი	-	-	შეუზღუდავი
ზ-ა ღერძებს შორის	9 მეტრი	0	0	შეუზღუდავი	შეუზღუდავი	შეუზღუდავი	-	-	შეუზღუდავი

განიავებისადმი მოთხოვნები		
დაკავებულობები/სივრცეები/გასასვლელი საშვალებები	ბუნებრივი განიავება	ხელოვნური განიავება
თავშეყრის ჯგუფი თვ-3	კი	–

ხანძრისაგან დაცვის სისტემებისადმი მოთხოვნები							
დაკავებულობები/ სივრცეები/ გასასვლელი საშვალებები	ავტოსაშ ხეფი სისტემა	სახანძრო განგაშისა და ცეცხლაღმომჩენი სისტემა	სახანძრო მილდ გარების სისტემა	კვამლის საკონ ტროლო სისტემა	ხელის ცეცხლ მაქრები	ხანძრის მართვის ცენტრი	სახანძროსა- მაშველო სამსახურის მიერ გამოსაყენებელი მისაერთებელი
თავშეყრის ჯგუფი თვ-3 (ამფითეატრი)	–	1.საგანგებო ხმოვანი განგაშის საკომუნიკაციო სისტემა 2. სახანძრო განგაშის ხელით სამართავი კოლოფი 3. საევაკუაციო განათება	–	–	კი	–	კი (ეზოში)

თითოეული სართულიდან და სივრციდან გასასვლელი საშუალება									
სართული სართული	დაკავებულობა და დატვირთვის ჯამური მაჩვენებელი	მოთხოვნილი გასასვლელების / გასასლელთან მისადგმის რაოდენობა	გათვალისწი ნებული გასასვლელების/ გასასვლელთან მისადგომის რაოდენობა და ტიპი	გასასვლელი საშუალებების სიგანე (მეტრი)					
				გზა-კიბეები		დერეფანი		გასასვლელის გზა-კარი	
				მოთხოვ ნილი	გათვალის წინებული	მოთხოვ ნილი	გათვალის წინებული	მოთხოვ ნილი	გათვალის წინებული
±0.00 ნიშნულზე ს.დ.დ. 260		2	2	–	–	–	–	0.82	–

წყალსადენი სისტემის ფიქსირებული მოწყობილობების რაოდენობა															
სართული	დაკავებულობა და დაკავებულობის ჯამური მაჩვენებელი	ფიქსირებული მოწყობილობები (ცალი)													
		უნიტაზი				ტუალეტის ხელსაბანი		აბაზანა/შხაპი		სასმელი წყლის ფანტანი		სამომსახურეო ნიჟარა		სამზარეულოს ნიჟარა	
		მოთხოვნილი		გათვალისწინებული		მოთხოვნილი	გათვალისწინებული	მოთხოვნილი	გათვალისწინებული	მოთხოვნილი	გათვალისწინებული	მოთხოვნილი	გათვალისწინებული	მოთხოვნილი	გათვალისწინებული
±0.00 ნიშნული	თავშეყრის ჯგუფი თვ-3	2 კაცი	2 ქალი	2 კაცი	3 ქალი 1შშმპ	2	1 კაცი 1შშმპ	1 ქალი	-	-	1	1	1	1	-	-

შენიშვნა: სველი წერტილებამდე საპროექტო შენობიდან მისასველი ბილკის მანძილი არ აჭარბებს 150 მეტრს, რაც შეესაბამება 1602.3.2 ქვეთავს

ს ა ე ქ ს პ ე რ ტ ო დ ა ს კ ვ ნ ა

ქ.თბილისი, მერაბ ალექსიძის II შესახვევი, №3, მერაბ ალექსიძის II შესახვევი, №1 (ს/კ 01.10.13.040.136) დაპროექტებული ამფითეატრის არქიტექტურული პროექტის „ტექნიკური რეგლამენტის –შენობა-ნაგებობის უსაფრთხოების წესების დამტკიცების თაობაზე“ საქართველოს მთავრობის 2016 წლის 28 იანვრის №41 დადგენილების მოთხოვნებთან შესაბამისობის დადგენის მიზნით

პროექტის მთავარი არქიტექტორი: თ.ქავთარაძე

თბილის 2026

<u>ს ა ე ქ ს პ ე რ ტ ო დ ა ს კ ვ ნ ა</u>

ქ.თბილისი, მერაბ ალექსიძის II შესახვევი, №3, მერაბ ალექსიძის II შესახვევი, №1 (ს/კ 01.10.13.040.136) დაპროექტებული ამფითეატრის არქიტექტურული პროექტის „ტექნიკური რეგლამენტის –შენობა-ნაგებობის უსაფრთხოების წესების დამტკიცების თაობაზე“ საქართველოს მთავრობის 2016 წლის 28 იანვრის №41 დადგენილების მოთხოვნებთან შესაბამისობის დადგენის მიზნით

საექსპერტო დასკვნა საქართველოს მთავრობის 2019 წლის 31 მაისი №255 დადგენილების V თავის მიხედვით მოიცავს შემდეგ ნაწილებს:

ა) დაკავებულობ(ებ)ისა და დაკავებულობის დატვირთვების შეფასებას;

ბ) კონსტრუქციის ტიპების შეფასებას;

გ) სიმაღლისა და ფართობის შეფასებას;

დ) გასასვლელების, გასასვლელთან მისადგომების, გასავლელებისა და შენობიდან გამოსასვლელების შეფასებას;

ე) გზა-კიბეებისა და სხვა გასასვლელი საშუალებების გამტარუნარიანობების შეფასებას;

ვ) მისაწვდომობის შეფასებას;

ზ) გარე კედლებისადმი მოთხოვნების შეფასებას; თ) სახურავის ანაწყობების შეფასებას;

ი) ცეცხლმედეგობის ხარისხიანი მოთხოვნილი გამმიჯნავების შეფასებას;

კ) ხანძრისაგან დაცვის სისტემების შეფასებას;

ლ) წყალსადენი სისტემის ფიქსირებული მოწყობილობების შეფასებას;

მ) ავტოსადგომებისადმი მოთხოვნების შეფასებას.

საექსპერტო დასკვნის შესადგენად ექსპერტიზისათვის გადმოცემულია ამფითეატრის არქიტექტურული პროექტი, რომელიც მოიცავს შემდეგ მასალებს:

1. ინფორმაციას მშენებლობის ნებართვის ობიექტის თაობაზე (აღნიშნული მოიცავს: თავფურცელს; ფურცლების ჩამონათვალს; პირობით აღნიშვნებს; დაგეგმარების მიზნის აღწერას; შენობა-ნაგებობის უსაფრთხოების წესებთან შესაბამისობის ანალიზს)
2. შენობა-ნეგებობის ტექნიკურ მაჩვენებლებს
3. სიტუაციურ სქემას
4. არსებული სიტუაციის ამსახველი ფოტომასალას
5. მიწის ნაკვეთის ტოპოგრაფიული გეგმას –1:500მ
6. მიწის ნაკვეთის ტოპოგრაფიულ გეგმაზე დატანილი საპროექტო ობიეტების გენერალური გეგმას (გენ.გეგმა)
7. შენობა-ნაგებობების განთავსებასა და სიმაღლეებს
8. გეგმებს, ჭრილებს, ფასადებს
9. დეტალების ფრაგმენტულ ნახაზებს
10. დაკავებულობისა და ხანძარსაწინააღმდეგო სისტემის გეგმებს (აღნიშნული მოიცავს: დაკავებულობის დატვირთვებს; გზა-კიბეებისა და სხვა გასასვლელი საშუალებების გამტარუნარიანობებს; გასასვლელებს; გასასვლელთან მისადგომებს; გასავლელებსა და შენობიდან გამოსასვლელებს; გასასვლელამდე სავალ მაქსიმალურ მანძილებს; მისაწვდომობის სვლაგეზს; ცეცხლმედეგობის ხარისხიან მოთხოვნილ გამმიჯნავებს; გამოყენებულ ხანძარსაწინააღმდეგო დაცვის სისტემებს)
11. შენობის ვიზუალიზაციას

შენიშვნა: მოცემული დოკუმენტაციის სისწორეზე და რეალობასთან შესაბამისობაზე პასუხისმგებელია მომწოდებელი მხარე.

გადმოცემული მასალა აკმაყოფილებს საქართველოს მთავრობის 2019 წლის №255 დადგენილების V თავის მიხედვით არქიტექტურული პროექტის შემადგენლობას და სრულად იძლევა საშუალებას ზემოაღნიშნული ექსპერტიზის ჩატარების შესაძლებლობას.

შ ი ნ ა ა რ ს ი:

ქ.თბილისი, მერაბ ალექსიძის II შესახვევი, №3, მერაბ ალექსიძის II შესახვევი, №1 (ს/კ 01.10.13.040.136) შემოწმება ჩავუტარე ამფითეატრის მშენებლობისათვის დამუშავებულ არქიტექტურულ ნახაზებს. კვლევის მიზანია შესწავლილ იქნას არქიტექტურული პროექტის „ტექნიკური რეგლამენტის – შენობა-ნაგებობის უსაფრთხოების წესების დამტკიცების თაობაზე“ საქართველოს მთავრობის 2016 წლის 28 იანვრის №41 დადგენილებასთან შესაბამისობა და სისწორე.

გ ა მ ო კ ვ ლ ე ვ ა:

1. დაკავებულობებისა და დაკავებულობის დატვირთვების შეფასება:

- პროექტში გათვალისწინებული დაკავებულობები კლასიფიცირებულია „წესების“ მესამე თავის მიხედვით და აკმაყოფილებს 302-ე ქვეთავის ყველა მოთხოვნას. პროექტში გამოყენებულია შემდეგი დაკავებულობები:

<u>თავშეყრის ჯგუფი თვ-3 (± 0.00 ნიშნულზე)</u>
აღნიშნული ამფითეატრი შეესაბამება 303.4 ქვეთავს.

ჯგუფის კლასიფიცირება განხორციელებულია №41 დადგენილების - თავი 3, ქვეთავი 309, 310, 311 და 312-ის მიხედვით.

- შენობაში არსებული თითოეული დაკავებულობისთვის განსაზღვრულია დაკავებულობის დატვირთვის ფაქტორი 1004.1.2 ცხრილის მიხედვით. სწორად არის არჩეული სივრცეების დანიშნულება და შემდგომ ამ სივრცეების იატაკის ფართობი გაყოფილია შესაბამისი დაკავებულობის დატვირთვის ფაქტორზე, კერძოდ:

- ამფითეატრს მიკუთვნებული აქვს თავშეყრის (თვ-3) სტატუსი და შემდგომ საერთო ფართობი გაყოფილია 1,4-ზე.

დაკავებულობების დატვირთვების გამოანგარიშება განხორციელებულია №41 დადგენილების - თავი 10, ქვეთავი 1004 და ცხრილი 1004.1.2-ის მიხედვით.
დაკავებულობის ჯგუფების შერჩევა და ასევე მათი დატვირთვების გამოანგარიშება განხორციელებულია „წესების“ მიხედვით.

2. კონსტრუქციის ტიპების შეფასება:

- სამივე შენობის კონსტრუქციული ტიპი განსაზღვრულია IIB ტიპი, რომელიც შერჩეულ იქნა შენობის დაკავებულობის, სართულიანობის, სიმაღლისა და ფართობის მიხედვით და სრულიად აკმაყოფილებს 503 ცხრილის მოთხოვნებს. (ცეცხლმედეგობის ხარისხის მოთხოვნები შენობის ელემენტებისათვის კონსტრუქციული ტიპების მიხედვით იხ. 601 ცხრილში)

კონსტრუქციული ტიპი დადგენილია №41 დადგენილების - თავი 6, ქვეთავი 601, და თავი 5, ქვეთავი 503 და ცხრილი 503-ის მიხედვით.
კონსტრუქციული ტიპის შერჩევა განხორციელებულია „წესების“ მიხედვით.

3. სიმაღლისა და ფართობის შეფასება:

- 503 ცხრილის მიხედვით, საპროექტო შენობაში არსებული დაკავებულობების და კონსტრუქციული IIB ტიპის მიხედვით დადგენილია შენობის დასაშვები სართულიანობა, სიმაღლე და ფართობი. თითოეულ სართულზე დაკავებულობების ფართობის ჯამური მაჩვენებელი გასასვლელი საშუალებების ფართობებთან და სხვა ელემენტებთან ერთად არ სცდება 503 ცხრილში სართულების ფართობთან დაკავშირებულ ზღვარს.

- ორივე ბლოკის შენობის სიმაღლე მიწის დონიდან არის 7.10 მეტრი, ხოლო შენობის ყველაზე მაღალი დაკავებული იატაკი მდებარეობს სახანძრო მანქანის მისადგომი ყველაზე დაბალი დონიდან (ამ შემთხვევაში მიწის დონიდან) -0.40 მ-ზე ანუ 23.00მ-ზე დაბლა და და შესაბამისად, „წესების“ განმარტების მიხედვით, საპროექტო შენობები არ არის მაღლივი.

გამოყენებულია №41 დადგენილების - თავი 2, ქვეთავი 202 ; თავი 5, ქვეთავი 503; ცხრილი 503.

წარმოდგენილი ობიექტის სიმაღლე, სართულიანობა და ფართობი შესაბამისობაშია შერჩეულ კონსტრუქციულ ტიპთან და აკმაყოფილებს „წესების“ 503 ცხრილის მოთხოვნებს.

4. გასასვლელების, გასასვლელთან მისადგომების, გასავლელებისა და შენობიდან გამოსასვლელების შეფასება:

შენობის დამკავებელთა რაოდენობიდან გამომდინარე სჭირდება მინიმუმ 2 გასასვლელის მოწყობა (ცხრილი 1021.2(2)) რაც პროექტით გათვალისწინებულია, კერძოდ:

- გასასვლელთან მისადგომი სავალი მანძილის ზომები დაანგარიშებულია სწორად, გასასვლელისგან ყველაზე დაშორებული ფართობის გათვალისწინებით და აკმაყოფილებს „წესების“ 1016.2 ქვეთავის მოთხოვნებს.

გამოყენებულია №41 დადგენილების - თავი 7, ქვეთავი 716; თავი 9, ქვეთავი 909; თავი 10, ქვეთავები 1004, 1008, 1015, 1016, 1018 და 1021; ცხრილები 1004.1.2, 1016.2 და 1021.2(1)

გასასვლელების, გასასვლელთან მისადგომების, გასავლელებისა და შენობიდან გამოსასვლელების ნორმები აკმაყოფილებს „წესების“ მოთხოვნებს.

5. გზა-კიბეებისა და სხვა გასასვლელი საშუალებების გამტარუნარიანობების შეფასება:

- ვინიდან ამითეატრის ჩაწერილია არსებლ რელიეფში და შიდა სივრცე დატერასებულია შესაბამისად შესასავლელებიც განთავსებულია სვადასხვა დონეზე. ერთ შესავლელთან რელიეფზე მოწყობილია 1010 ქვეთავის შესაბამისი პანდუსი, კერძოდ, დაცულია პანდუსის სიგანე და დახხრის პროცენტულობა.

გამოყენებულია №41 დადგენილების - თავი 10, ქვეთავები 1010.

გასასვლელი საშუალებების გამტარუნარიანობა აკმაყოფილებს „წესების“ მოთხოვნებს.

6. მისაწვდომობის შეფასება:

- შესასვლელები გადის პირდაპირ მიწის დონეზე. აქედან გამომდინარე ყველა შესასვლელი არის აწმისაწვდომი. რელიეფის გამო ერთ შესასვლელთან მოწყობილია 1010 ქვეთავის შესაბამისი პანდუსი.

- ამფითეატრს ემსახხურება ორი შესასვლელი და 1105.1 ვეთავის შესაბამისად ორივე მათგანი არის მისაწვდომი.

- გეგმაზე ასახულია მისაწვდომი სვლაგეზი, რომელიც უზრუნველყოფს მისაწვდომობას მთელ სივრცეში.

- სწორად არის განსაზღვრული მისაწვდომი სვლაგეზი და აკმაყოფილებს 1104 ქვეთავის მოთხოვნებს.

გამოყენებულია №41 დადგენილების - თავი 11, ქვეთავი 1106, 1109,
თავი 10, ქვეთავი 1010

შენობის ყველა ნაწილში უზრუნველყოფილია მისაწვდომობა და აკმაყოფილებს „წესების“ მოთხოვნებს.

7. გარე კედლებისადმი მოთხოვნების შეფასება:

- ვინაიდან მიწის ნაკვეთის საზღვრებიდან და ქუჩის ღერძიდან შენობის დაშორება 9 მეტრს აღემატება შენობის გარე კედლების ხანძარსაწინააღმდეგო მანძილის გათვალისწინებით არ ესაჭიროება ხანძარმედეგობა (ცხრილი 602) და შესაბამისად გარე კედლებში მოსაწყობი ღიობების ფართობი 705.8 ცხრილის მიხედვით არის შეუზღუდავი.

შენიშვნა: გარე კარისა და ფანჯრის ანაწყობების, გაყვანილობების და გარე კედლის ანაწყობების (მათ შორის პარაპეტის) დასრულების ადგილების პერიმეტრებთან, გარე კედლისა და სახურავის გადაკვეთასთან, საკვამურებთან, პორტიკებთან კართანებთან), ტერასებთან (ბანებთან), აივნებთან და მსგავს ნაშვერებთან შეერთების ადგილებში, ასევე, ჩაშენებულ წყალსადინარ ღარებში და მსგავს ადგილებში, საიდანაც წყალმა შეიძლება კედელში შეაღწიოს. ჰიდროიზოლაცია უნდა მოეწყოს გამოშვერილი კიდეების ორივე მხარეზე და ბოლოებთან კედლისზედა ბურულების, წოლანების ქვეშ და უწყვეტი გამოშვერილი გაფორმების თავზე.

გამოყენებულია №41 დადგენილების - თავი 6, ქვეთავი 601 და 602, ცხრილი 601 და 602. თავი 7, ქვეთავი 705, ცხრილი 705.8, თავი 14, ქვეთავი 1403 და 1405.

გარე კედლების ცეცხლმედეგობის ხარისხი, ასევე გარე კედლებში მოსაწყობი ღიობების ფართობი 602 და 705.8 ცხრილების მიხედვით, ხანძარსაწინააღმდეგო მანძილების შესაბამისად არის გამოთვლილი და აკმაყოფილებს „წესების“ მოთხოვნებს.

8. სახურავის ანაწყობების შეფასება:

- საპროექტო შენობების სახურავი არის ლითონის კოსტრუქციის, გამჭირვალე ბრტყელი გადახურვა მცირე ქანობით.

- 601 ცხრილის მიხედვით შერჩეული კონსტრუქციის ტიპიდან (IIB ტიპი) გამომდინარე სახურავის კოსტრუქციას და არაძირითად ნაწილებს ცეცხლმედეგობა არ მოეთოვება.

შენიშვნა: სახურავის ბურული ხანძრის კლასიფიკაცია კონსტრუქციული ანაწყობების მიხედვით უნდა განეკუთვნოს C კლასს, თანახმად ცხრილი 1505.1ა (C კლასის სახურავის ანაწყობებად ითვლება ის ანაწყობები, რომლებიც ტესტირების დროს უძლებს მცირე ცეცხლის ზემოქმედებას).

გამოყენებულია №41 დადგენილების - თავი 6, ქვეთავი 601. თავი 7, ქვეთავი 705.11

სახურავის ანაწყობები აკმაყოფილებს „წესების“ მოთხოვნებს.

9. ცეცხლმედეგობის ხარისხიანი მოთხოვნილი გამმიჯნავების შეფასება:

- საროექტო შენობაში წარმოდგენილი მხოლოდ ერთ დაკავებულობ და შესაბმისად 508.4 ცხრილით გამივნა არ მოეთხოვება.

გამოყენებულია №41 დადგენილების - თავი 5, ქვეთავი 508; ცხრილი 508.4.

ცეცხლმედეგობის ხარისხიანი მოთხოვნილი გამმიჯნავები განსაზღვრულია „წესების“ მიხედვით.

10. ხანძრისაგან დაცვის სისტემების შეფასება:

- 903-ე ქვეთავის თანახმად, საპროექტო შენობაში ავტოსაშხეფი სისტემის მოწყობის აუცილებლობა არის, რადგან შენობაში არსებული დაკავებულობების ფართები არ აჭარბებს ქვეთავით მოხოვნილ ფართების შეზღუდვას.

შენობებში გათვალისწინებულია სახანძრო განგაშისა და ცეცხლაღმომჩენი სისტემები, კერძოდ:

- 907.2.9.1 ქვეთავის მიხედვით საჭირო სახანძრო განგაშის ხელით სამართავი სისტემა, რომლის კოლოფები 907.4.2.1 ქვეთავის თანახმად განთავსებულია თითოეული გასასვლელიდან 1,5 მ-ის ფარგლებში ისე, რომ მათთან მისასვლელი მანძილი 60მ-ს არ აღემატება;

- 907.5.2.2 ქვეთავის მიხედვით საჭირო საგანგებო ხმოვანი განგაშის სისტემა, რომლის რადიოგამოძახების ზონები მოწყობილია გასასვლელის იატაკზე.

შენიშვნა: სისტემები უნდა დაყენდეს 907 ქვეთავის და NFPA 72-ის შესაბამისად.

- შენობაში გათვალისწიონებულია ხელის ცეცხლმაქრების განთავსება. მათი მოწყობა განხორციელდება 906 ქვეთავის შესაბამისად, ერთმანეთისგან არაუმეტეს 23 მეტრის მანძილზე.

შენიშვნა: ცეცხლმაქრები უნდა შეირჩეს და მოეწყოს 906 ქვეთავისა და NFPA 10-ის შესაბამისად.

- საპროექტო მიწის ნაკვეთის შესასვლელთან გათვალისიწნებულია სახანძრო- სამაშველო სამსახურის მიერ გამოსაყენებელი ერთი მისაერთებლის მოწყობა, რაც მოთხოვნილია „წესების“ 912 ქვეთავით.

შენიშვნა: სახანძრო მისაერთებლები უნდა განთავსდეს NFPA -ის სტანდარტების შესაბამისად (რომლების ეხება სისტემების დაგეგმარებას) და უნდა აკმაყოფილებდეს 912.2-912.5 ქვეთავების მოთხოვნებს.

- საპროექტო მიწის ნაკვეთზე სახანძრო მანქანის მისასვლელი გზა აკმაყოფილებს 915 თავის მოთხოვნებს. კერძოდ დაცულია სამანქანო გზის სიგანე და მოხვევის რადიუსი. ვინაიდან შენობა წარმოადგენს თვ დაკავებულობას და სხანძრო-ტექნიკური სიმაღლე არ აღემატება 10 მეტრს და ფასადის მოშორებული 45 მეტრზე მეტი მანძილით 915.7 ქვეთავის შესაბამისად მოაეთხოვება შენობის შესასვლელთან არ უშორეს 15 მეტრისა საავარიო-სამაშველო ტექნიკის მისადგომობას,რაც პროექტით გათვალისწინებულია.

გამოყენებულია №41 დადგენილების - თავი 9. ქვეთავები 903, 904 და 905.

ხანძრისგან დაცვის სისტემები სწორად არის განსაზღვრული „წესების“ მიხედვით

11. წყალსადენი სისტემის ფიქსირებული მოწყობილობების შეფასება:

- წყალსადენის სისტემის აუცილებელი ფიქსირებული მოწყობილობების რაოდენობა შეესაბამება 1602.1 ცხრილის მოთხოვნებს. კერძოდ:

- სველი წერტილები მდებარეობს საპროექტო შენობისტერიტორიაზ გვერძე შენობაში და მასთან სავალი ბილიკ არ აღემატება 150 მეტრის, რაც დასაშვებია 1602.3.2 ქვეთავით. თავშეყრის ჯგუფები უზრუნველყოფილია ყველა საჭირო მოწყობილობით რაც 1602.1 ცხრილით არის მოთხოვნილი, კერძოდ, უნიტაზით და ხელსაბანით , აგრეთვე სამოსახურეო ნიჟარით და წყლის დასალევი აპარატით.

გამოყენებულია №41 დადგენილების - თავი 16, ქვეთავი 1602, ცხრილი 1602.1
წყალსადენი სისტემის ფიქსირებული მოწყობილობების აუცილებლობა განსაზღვრულია „წესების“ მიხედვით.

დასკვნა:

ზემოაღნიშნული შეფასებებიდან გამომდინარე მიმაჩნია, რომ ქ.თბილისი, მერაბ ალექსიძის II შესახვევი, №3, მერაბ ალექსიძის II შესახვევი, №1 (ს/კ 01.10.13.040.136) დაპროექტებული ამფითეტრის არქიტექტურული პროექტი შესაბამისობაშია „ტექნიკური რეგლამენტის – შენობა-ნაგებობის უსაფრთხოების წესების დამტკიცების თაობაზე“ საქართველოს მთავრობის 2016 წლის 28 იანვრის №41 დადგენილების მოთხოვნებთან. საექპერტო დასკვნის საფუძველზე პროექტს ეძლევა დადებითი შეფასება განსახორციელებლად.

გაფრთხილება!

1. კონსტრუქციული, საინჟინრო და სახანძრო უსაფრთხოების სისტემების პროექტები უნდა დამუშავდეს „შენობა-ნაგებობის უსაფრთხოების წესები“-ს მოთხოვნების დაცვით.

2. სახანძრო სახელოების შემაერთებელი თავაკები (რომლებიც გამოყენებული იქნება სახანძრო მილდგარების სისტემის მისაერთებლებთან), აგრეთვე სახანძრო-სამაშველო სამსახურის მიერ გამოსაყენებელი მისაერთებელი შეთანხმდეს სახანძრო-სამაშველო დანაყოფთან.

3. სათადარიგო ელექტრომომარაგებით უზრუნველყოფილი უნდა იყოს:

- განიავების და ცეცხლის ავტომატური აღმომჩენი სისტემები;
- ლიფტი და ლიფტის კაბინის განათება;
- გასასვლელების ნიშნების და გასასვლელი საშუალებების განათება მე-10 თავის მოთხოვნათა შესაბამისად;
- სახანძრო განგაშის სისტემები;

4. არცერთ პირს არ შეუძლია აიღოს ან შეცვალოს ხანძრისგან დამცავი წესების შესაბამისად გათვალისწინებული და მოწყობილი რომელიმე სისტემა, მშენებლობის ნებართვის გამცემი/ზედამხედველი ორგანოს თანხმობის გარეშე.

5. უკანონოდ ჩაითვლება შენობის რომელიმე ნაწილის გამოსაყენებლად ვარგისად აღიარება, თუ ხანძარსაწინააღმდეგო დაცვის სისტემები წინასწარ შემოწმებული და აღიარებული არ არის.

ექსპერტი: ნათია ბარნაბიშვილი

გამოყენებული (კანონმდებლობა, რეგლამენტები, წესები, სტანდარტები)

1. „მშენებლობის ნებართვის გაცემის წესისა და სანებართვო პირობების შესახებ“ საქართველოს მთავრობის 2019 წლის 31 მაისის №255 დადგენილება.
2. „ტექნიკური რეგლამენტის „შენობა-ნაგებობის უსაფრთხოების წესების“ დამტკიცების თაობაზე“ საქართველოს მთავრობის 2016 წლის 28 იანვრის №41 დადგენილება.

27.03.2026 წ.

საექსპერტო დასკვნა

ქ.თბილისი, მერაბ ალექსიძის II შესახვევი, №3, მერაბ ალექსიძის II შესახვევი, №1 (ს/კ 01.10.13.040.136) დაპროექტებული ამფითეატრის არქიტექტურული პროექტის საქართველოს მთავრობის 2020 წლის 4 დეკემბრის №732 დადგენილებით დამტკიცებულ ტექნიკურ რეგლამენტთან -„მისაწვდომობის ეროვნული სტანდარტები“- შესაბამისობის დადგენის მიზნით.

არქიტექტორი: თ.ქავთარაძე

თბილისი

2026

ტექნიკური რეგლამენტი „მისაწვდომობის ეროვნული სტანდარტები“-ს საფუძველზე შეფასდა:		
✓	შენობის ბლოკები:	• იატაკის ზედაპირები; • მოსატრიალებელი სივრცე; • იატაკის თავისუფალი სირცე; • გამოშვერილი საგნები
✓	მისაწვდომი სვლაგეზი:	• მისაწვდომი სვლაგეზის სავალი ზედაპირები; • თითოეული კარი და კართან მანევრირებისთვის საჭირო სივრცეები; • ლიფტები;
✓	წყალსადენის ელემენტები და მოწყობილობები:	• ტუალეტების ოთახები: • უნიტაზები; • ხელსაბანები;
✓	საკომუნიკაციო ელემენტები და ფუნქციები:	• ნიშნები;

1. შენობის ბლოკები:

საპროექტო მიწის ნაკვეთსა და საპროექტო შენობაში იტაკის ზედაპირები, თავისუფალი და მოსატრიალებელი სივრცეები შეესაბამება ტექნიკური რეგლამენტი - „მისაწვდომობის ეროვნული სტანდარტები“-ს მე-3 თავის დებულებებს.

- შენობაში მოწყობილი იატაკი არის მყარი, მდგრადი და არასრიალა მასალით დაფარული. დონეთა ცვლილება შეესაბამება 302 და 303 ქვეთავებს.
- თითოეულ მისაწვდომ სივრცეში მოწყობილია 304.3.1 ქვეთავის მიხედვით T-ფორმის მოსატრიალებელი სივრცე, კერძოდ, 340.3.2.1(ა). გადაფარვა არ აღემატება 304.3.2.2 ქვეთავით განსაზღვრულს. ყველა მოსაბრუნებელი სივრცე აკმაყოფილებს 304 ქვეთავის მოთხოვნებს.
- მისაწვდომ სანკვანძებში მოწყობილია 304.3.1 ქვეთავის მიხედვით T-ფორმის მოსატრიალებელი სივრცე, კერძოდ, 340.3.2.1(ა). გადაფარვა არ აღემატება 304.3.2.2 ქვეთავით განსაზღვრულს. ყველა მოსაბრუნებელი სივრცე აკმაყოფილებს 304 ქვეთავის მოთხოვნებს.
- იატაკის თავისუფალი სიგანე შენობის ყველა მისაწვდომ სივცეში აკმაყოფილებს 305.3.1 ქვეთავის მოთხოვნებს.
- თავისუალი სივრცე მუხლის სიმაღლემდე და ფეხის ფალანგისთვის აკმაყოფილებს დადგენილ მოთხოვნებს, ყველა შესაბამის მოწყობილობასთან დამადგართან და ავეჯთან გათვალისწინებულია 306 ქვეთავით მოთხოვნილი სივრცეები.
- გამოშვერილი საგნები პროექტით არ არის გათვალიწინებული.

2. მისაწვდომი სვლაგეზი:

საპროექტო მიწის ნაკვეთსა და საპროექტო შენობაში მისაწვდომი სვლაგეზები შეესაბამება ტექნიკური რეგლამენტი - „მისაწვდომობის ეროვნული სტანდარტები“-ს მე-4 თავის დებულებებს. მისაწვდომი სვლაგეზი მოიცავს არაუმეტეს 1:20 დახრილ სავალ ზედაპირებს, კარებს და პანდუსს რაც შეესაბამება
402.2 ქვეთავის მოთხოვნებს.

- მისაწვდომი სვლაგეზის სავალი ზედაპირები შეესაბამება 403 ქვეთავის მოთხოვნებს, კერძოდ:

- იატაკის ზედაპირებზე დონე არ იცვლება, შესაბამისად დაკმაყოფილებულია 303-ე ქვეთავის მოთხოვნა.
- მისაწვდომი სვლაგეზის მინიმალური თავისუფალი სიგანე შენობაში უტოლდება 900 მმ-ს, ხოლოშენობის გარეთ - 1200 მმ-ს, რაც შეესაბამება 403.5.2.1 ქვეთავის მოთხოვნას.
- სადაც მისაწვდომი სვლაგეზი აკეთებს 180 გრადუსიან ბრუნს, თავისუფალი სიგანე

მოსატრიალებელთან მიახლოებისას და მოსატრიალებლიდან მოშორებისას აკმაყოფილებს 403.5.3.1 ქვეთავით განსაზღვრულ ყველა კრიტერიუმს.

- სადაც მისაწვდომი სვლაგეზი აკეთებს 90 გრადუსიან ბრუნს, თავისუფალი სიგანე მოსატრიალებელთან მიახლოებისას და მოსატრიალებლიდან მოშორებისას აკმაყოფილებს
  403.5.3.2 ქვეთავით განსაზღვრულ ყველა კრიტერიუმს.
- საპროექტო შენობაში მისაწვდომი სვლაგეზები მოიცავს გვერდასავლელ სივრცეებს, რაც შეესაბამება 403.5.4.1 ქვეთავის მოთხოვნას.

- კარები და გზა-კარები, რომლებიც მისაწვდომი სვლაგეზის ნაწილია შეესაბამება 404 ქვეთავის მოთხოვნებს, კერძოდ:
- მისაწვდომ სვლაგეზზე არსებული ყველა გზა-კარის თავისუფალი სიგანე არ არის 820 მმ-ზე ნაკლები, რაც შეესაბამება 404.2.2 ქვეთავის მოთხოვნას.

- მისაწვდომ სვლაგეზზე არსებულ ყველა კართან და გზა-კართან უზრუნველყოფილია მანევრირებისათვის თავისუფალი სივრცე 404.2.3.2 ცხრილის შესაბამისად. მანევრირებისთვის აუცილებელ თავისუფალ სივრცეში, იატაკის ზედაპირი შეესაბამება 302-ე ქვეთავს და მათი ზედაპირი არ არის 1:48-ზე მეტად დახრილი. ყოველივე აღნიშნული შეესაბამება 404.2.3 და 404.2.3.1 ქვეთავების მოთხოვნებს.
- გზა-კარებები ზღურბლის გარეშეა და კართან იატაკის დონეები უცვლელია.
- კარის კავეულის სიმაღლე მდებარეობს არაუმცირეს 860 მმ და არაუმეტეს 1200 მმ სიმაღლეზე, რაც შეესაბამება 404.2.6.1 ქვეთავის მოთხოვნას.
- იატაკიდან 250 მმ-ის საზღვრებში, შვეულად გაზომვისას, კარების ზედაპირები გლუვია მიწოლის მხარეს და ასეთი გლუვი ზედაპირები კარის მთელ სიგანეზე გრძელდება. კარის კავეული და ნებისმიერი სხვა შემაფერხებელი ან გამოშვერილი ნაწილი, არ არის მოწყობილი იატაკიდან 250 მმ-ის საზღვრებში. ყოველივე აღნიშნული აკმაყოფილებს 404.2.9 ქვეთავის მოთხოვნებს.

3. წყალსადენის ელემენტები და მოწყობილობები

საპროექტო ტერიტორიაზე განთავსებული ტუალეტები შეესაბამება 603 ქვეთავის მოთხოვნებს, კერძოდ:

- ტუალეტის ოთახებში უზრუნველყოფილია საპროექტო შენობებისათვის განკუთვნილი წრიული მოსატრიალებელი სივრცე, რაც შეესაბამება 603.2.1 ქვეთავის მოთხოვნას.
- ტუალეტის ოთახების კარის გაღებისას, ისინი არ იჭრებიან მოწყობილობებისათვის განკუთვნილიატაკის თავისუფალ სივრცეებში, რაც შეესაბამება 603.2.2 ქვეთავს.
- ტუალეტის ოთახებში განთავსებული უნიტაზები შეესაბამება 604 ქვეთავის მოთხოვნებს,კერძოდ:

- უნიტაზის განთავსებულია კედელთან ახლოს და უნიტაზის ცენტრიდან კედლის ზედაპირამდემანძილი განსაზღვრულია 400 მმ-დან 450 მმ-მდე, რაც შეესაბამება 604.2 ქვეთავის მოთხოვნას.
- უნიტაზთან მოწყობილია იატაკის თავისუფალი სივრცე 1400 მმ სიღრმისა და 1500 მმ სიგანისსახით, სადაც არ იჭრება რაიმე სახის დეტალი, რაც აკმაყოფილებს 604.3 ქვეთავის მოთხოვნას.
- უნიტაზის დასაჯდომის სიმაღლე განთავსებულია 450 მმ-ზე იატაკის ზედაპირიდან, რაცშეესაბამება 604.4 ქვეთავს.
- უნიტაზთან მოწყობილია ხელჩასაჭიდი ძელები 604.5 ქვეთავის მოთხოვნების დაცვით.
- უნიტაზთან მოწყობილი ძელები შეესაბამება 609 ქვეთავის მოთხოვნებს.
- ტუალეტის ოთახებში განთავსებული ხელსბანები შეესაბამება 606 ქვეთავის მოთხოვნებს,კერძოდ:
- ხელსაბანთან მოწყობილია იატაკის თავისუფალი სივრცე, 606.2 ქვეთავის შესაბამისად.
- ხელსაბანის განთავსების სიმაღლე შესაბამისობაშია 606,3 ქვეთავის მოთხოვნასთან.

4. საკომუნიკაციო ელემენტები და ფუნქციები:

საპროექტო შენობაში დაკმაყოფილებეულია საქართველოს მთავრობის 28.01.2016 წლის #41-ე დადგენილების მოთხოვნები შენობებში მისაწვდომობის ნიშნების მოწყობისა და ადგილმდებარეობის თაობაზე და ყველა ასეთი ნიშანი შეესაბამება ტექნიკური რეგლამენტი - „მისაწვდომობის ეროვნული სტანდარტები“-ს მოთხოვნებს, კერძოდ ნიშნები მოწყობილია ქვემოთ ჩამოთვლილ ადგილებში:

- მისაწვდომობის საერთაშორისო სიმბოლო მოწყობილია მისაწვდომ ერთადგილიან ტუალეტის ოთახთან. ნიშანი შეესაბამება 703.6.3 და 703.2 ქვეთავებს.
- მისაწვდომობის საერთაშორისო სიმბოლო მოწყობილია მისაწვდომი მსუბუქი ავტომობილის და მიკროავტობუსის ავტოსადგომ სივრცეებში. ნიშანი შეესაბამება 703.6.3 და 703.2 ქვეთავებს.
- ზემოაღნიშნულ ნიშნებში გამოყენებული ვიზუალური სიმბოლოები შეესაბამება 703.2 ქვეთავის მოთხოვნებს, კერძოდ:
- სიმბოლოებს ტრადიციული ფორმა აქვთ. სიმბოლოები არ არის დაწერილი იტალიკით, დახრილად, გაკრული შრიფტით, მეტისმეტად დეკორატიულად ან სხვა უჩვეულო ფორმით.
- სიმბოლოების ზომა, სიგანე, შტრიხის სიგანე, სიმბოლოებს და სტრიქონებს შორის დაშორება შეესაბამება 703.2.4 – 703.2.8 ქვეთავების მოთხოვნებს.
- ვიზუალური სიმბოლოების იატაკიდან განთავსების სიმაღლე შეესაბამება 703.2.4 ცხრილს.
- სიმბოლოებისა და მათი ფონის ზედაპირი არ კაშკაშებს. სიმბოლოები ფონისგან განირჩევა, ანუ სიმბოლო სიმბოლო მუქი ფერისაა, ფონი კი ღია ფერის, რაც შეესაბამება

703.2.10 ქვეთავის მოთხოვნას.

- ზემოაღნიშნულ ნიშნებში გამოყენებული ამობურცული სიმბოლოები შეესაბამება 703.3 ქვეთავის მოთხოვნებს, კერძოდ:
- ამობურცული სიმბოლოები უკანა სიბრტყიდან ამობურცულია 703.3.2 ქვეთავის შესაბამისად.
- ლათინური სიმბოლოები ასახულია დიდი ასობგერებით, თანახმად 703.3.3 ქვეთავისა.
- ლათინური სიმბოლოებისთვის გამოყენებულია „SANS SERIF“-ის ტიპის შრიფტი. სიმბოლოები არ არის შესრულებული იტალიკით, დახრილად, ხელნაწერის სახით, მეტისმეტად დეკორატიულად ან სხვა უჩვეულო ფორმით, თანახმად 703.3.4 ქვეთავისა.
- შრიფტის ყველა სიმბოლოს დასაშვები სიმაღლე, სიგანე, სიმბოლოებს შორის დაშორება, სტრიქონებს შორის დაშორება განსაზღვრულია 703.3.5 – 703.3.9 ქვეთავების შესაბამისად.
- სიმბოლოების იატაკის დონიდან განთავსების სიმაღლე შეესაბამება 703.3.10 ქვეთავის მოთხოვნას.
- ამობურცული სიმბოლოების და ბრაილის შემცველი ნიშანების განთავსების არეალები შეესაბამება
- 703.3.11 ქვეთავის მოთხოვნებს.
- სიმბოლოები ფონისგან განირჩევა (მუქი ფერის სიმბოლოებს ღია ფერის ფონი აქვთ), თანახმად
- 703.3.12 ქვეთავისა.
- ზემოაღნიშნულ ნიშნებში გამოყენებული ბრაილი შეესაბამება 703.4 ქვეთავის მოთხოვნებს, კერძოდ:
- ნიშნებზე გამოყენებულია მე-2 ხარისხის ბრაილი, თანახმად 703.4.1 ქვეთავისა.
- ბრაილის წერტილებს აქვს გუმბათისებური ფორმა და ისინი უნდა შეესაბამება 703.4.3 ცხრილს.
- ბრაილის განთავსების პოზიცია შეესაბამება 703.4.4 ქვეთავს.
- ბრაილის იატაკიდან განთავსების სიმაღლე შეესაბამება 703.4.5 ქვეთავს.
- ზემოაღნიშნულ ნიშნებში გამოყენებული მისაწვდომობის სიმბოლო შეესაბამება 703.6 ქვეთავისმოთხოვნებს, კერძოდ:
- მისაწვდომობის სიმბოლოები მკვეთრად განირჩევა ფონისგან, ანუ მუქი ფერის სიმბოლომოწყობილია ღია ფერის ფონზე, თანახმად 703.6.2 ქვეთავისა.
- მისაწვდომობის საერთაშორისო სიმბოლო შეესაბამება 703.6.3.1 სურათს.
- მისაწვდომობის სიმბოლოები და მათი ფონები არ არის ამრეკლავი.

დასკვნა:

ქ.თბილისი, მერაბ ალექსიძის II შესახვევი, №3, მერაბ ალექსიძის II შესახვევი, №1 (ს/კ 01.10.13.040.136) ამფითეატრის არქიტექტურული პროექტი შესაბამისობაშია ტექნიკური რეგლამენტი - „მისაწვდომობის ეროვნული სატანდარტები“-ს მოთხოვნებთან. საექპერტო დასკვნის საფუძველზე პროექტს ეძლევა დადებითი შეფასება განსახორციელებლად.

ექსპერტი: ნ. ბარნაბიშვილი

გამოყენებული (კანონმდებლობა, რეგლამენტები, წესები, სტანდარტები)

ტექნიკური რეგლამენტი - „მისაწვდომობის ეროვნული სტანდარტები“ დამტკიცების თაობაზე“

27.03.2026 წ.

სერტიფიკატი

№ 2017-060

გადაეცემა

ნათია ბარნაბიშვილს

მასზედ, რომ მან წარმატებით გაიარა შენობა-ნაგებობის უსაფრთხოების წესების კურსი



„შენობა ნაგებობების ინსტიტუტი - საქართველო“

თეიმურაზ ბოლოთაშვილი, დირექტორი

საქართველო

თბილისის აპოლონ ქუთათელაძის
სახელობის სახელმწიფო
სამხატვრო აკადემია

ბაკალავრის დიპლომი

TSAA № 000114

არქიტექტურის

ფაკულტეტის 2011 წლის 04 აგვისტოს № 48

გადაწყვეტილებით ნათია ბარნაბიშვილს მიენიჭა

არქიტექტურის

ბაკალავრის აკადემიური ხარისხი

დეკანი Dean ნ. ამაშუკელი / ნოდარ ამაშუკელი / Nodar Amashukeli

რექტორი Rector გ. ბუღაძე / გიორგი ბუღაძე / Giorgi Bughadze

თბილისი
TBILISI

07 / 02 / 2012
რიცხვი/ day / თვე/month / წელი/year

GEORGIA

APOLLON KUTATELADZE
TBILISI STATE
ACADEMY OF ART

BACHELOR'S DIPLOMA

TSAA № 000114

By Decision № 48 (04 August 2011) of the Faculty of

Architecture

Natia Barnabishvili

was awarded the Degree of Bachelor of

Architecture

Seal

REGISTRATION № 246

საქართველო

თბილისის აპოლონ ქუთათელაძის
სახელობის სახელმწიფო
სამხატვრო აკადემია

მაგისტრის დიპლომი

TSAA № 000320

ფაკულტეტის 2014 წლის 08 აგვისტოს № 11
გადაწყვეტილებით ნათია ბარნაბიშვილს მიენიჭა
არქიტექტურაში ფერისა და განათების დიზაინის
მაგისტრის აკადემიური ხარისხი.

არქიტექტურის

დეკანი Dean ნოდარ ამაშუკელი
Nodar Amashukeli

რექტორი Rector გიორგი გუგუშვილი
George Gugushvili

თბილისი TBILISI

05 რიცხვი/day 02 თვე/month 2015 წელი/year

GEORGIA

APOLLON KUTATELADZE
TBILISI STATE
ACADEMY OF ART

MASTER'S DIPLOMA

TSAA № 000320

By Decision № 11 of 08 August 2014 of the Faculty of
Architecture
Natia Barnabishvili
was awarded the Degree of Master of
Color and Light Design in Architecture.

სარეგისტრაციო № 000 736
REGISTRATION

C V

პირადი ინფორმაცია ნათია ბარნაბიშვილი

+995 599675756;

natia_barnabishvili@yahoo.com

სქესი მდედრ. | დაბადების თარიღი 11 / 08 / 1990 |

განათლება

თარიღი(დან – მდე)	კვალიფიკაცია
2007-2011	თბილისის აპოლონ ქუთათელაძის სახელობის სახელმწიფო სამხატვრო აკადემიის არქიტექტურის ფაკულტეტი არქიტექტურის ბაკალავრის აკადემიური ხარისხი
2012-2014	თბილისის აპოლონ ქუთათელაძის სახელობის სახელმწიფო სამხატვრო აკადემიის არქიტექტურის ფაკულტეტი არქიტექტურაში ფერის ა გნათების დიზაინის მაგისტრის აკადემიური ხარისხი

სამუშაო გამოცდილება

თარიღი(დან – მდე)	დამსაქმებელი
2014-2018	შ.პ.ს. პროფესიონალ კონსულტანთა ჯგუფი(არქიტექტორი)
2018-დღემდე	შ.პ.ს. St.Art (არქიტექტორი)

უცხო ენების ცოდნა: ინგლისური, რუსული.
კომპიუტერული პროგრამები: ArchiCad, 3dMAX, Photoshop, Corel, MS Word.

Georgia

IDENTITY CARD

საქართველო

GEO



საბარათის No / CARD No

24IF85873

სახელი / FIRST NAME

ნათია

NATIA

გვარი / LAST NAME

ბარნაბიშვილი

BARNABISHVILI

მოქ. / CIT | სქესი / SEX | პირადი No / PERSONAL No

GEO | მდ / F | 01008047044

დაბადების თარიღი / DATE OF BIRTH

11.08.1990

მოქმედების ვადა / DATE OF EXPIRY

12.06.2035

ხელმოწერა / SIGNATURE

საკომუნიკაციო ელემენტების დეტალი

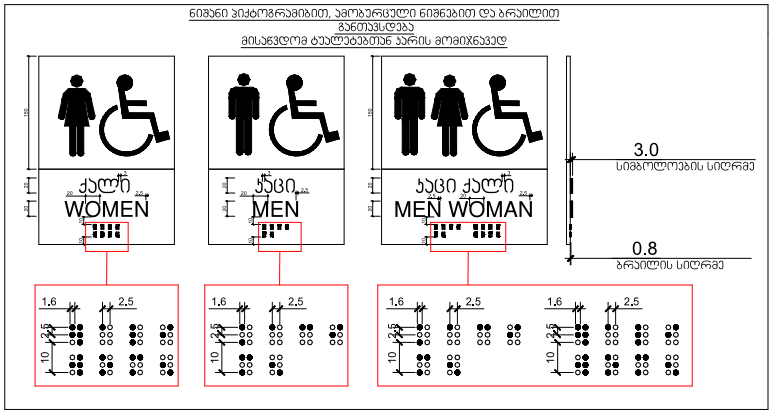

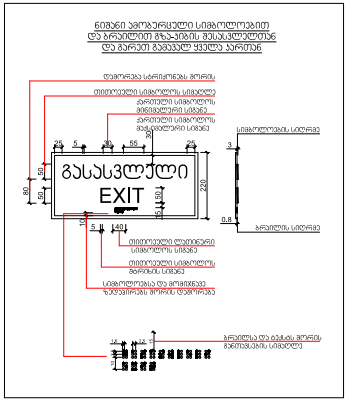

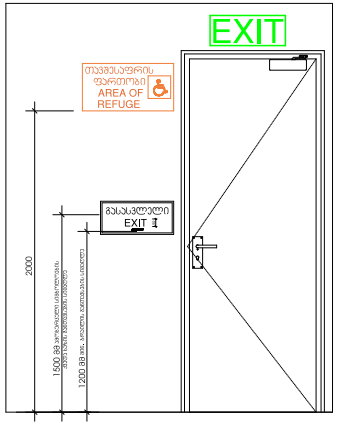

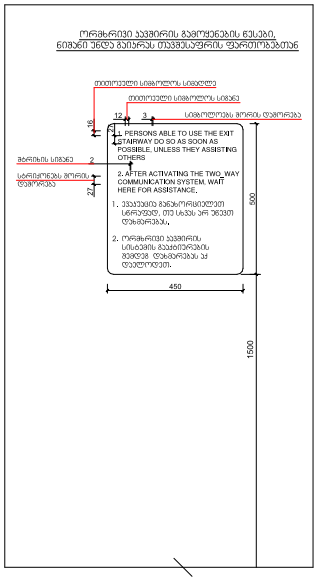

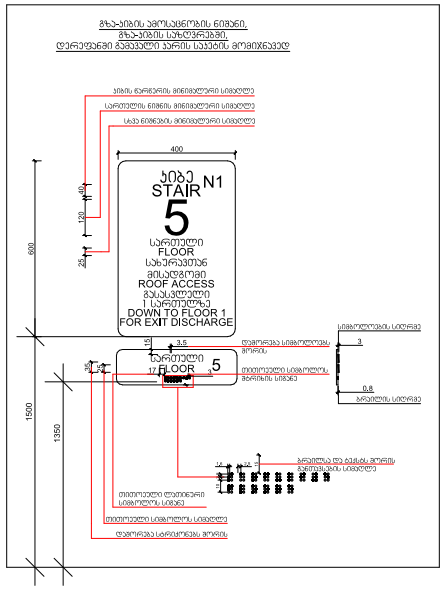

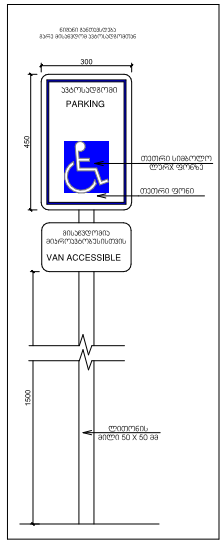

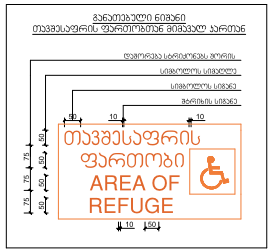

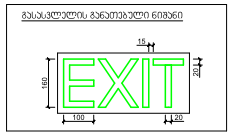



მისაწვდომი სველი წერტილების განშლის დეტალი

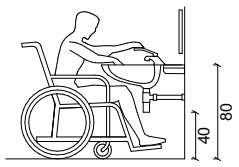

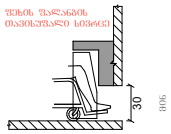

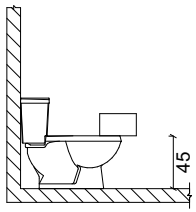

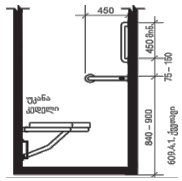

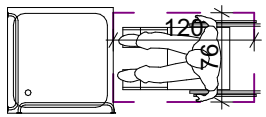

მოსატრიალებელი და თავისუფალი სივრცს დეტალი

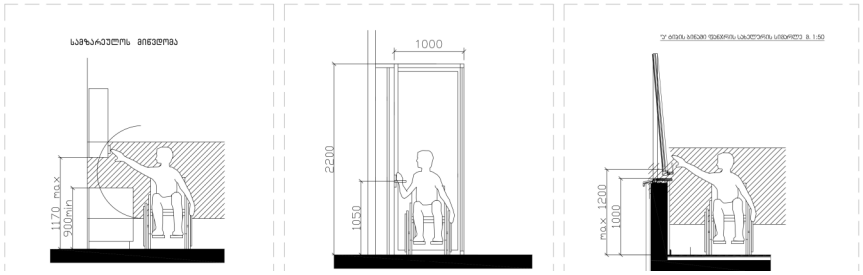

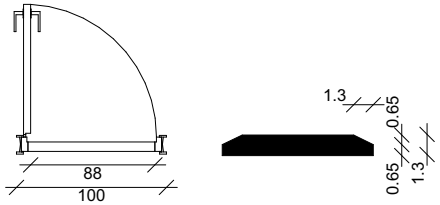

შენიშვნა:

კარის ზედაპირი უნდა იყოს გლუვი მინიმუმ 250მმ-ის საზღვრებში იაბაკიდან შეუფულად გაზომვისას,საკეტები,რაზები და მისაწვდომი კარის სხვა სამართავები ისეთი ფორმის უნდა იყოს, რომ ადვილად შეიძლებოდეს ერთი ხელით მოქიდება და ასამუშავებლად საჭირო არ უნდა იყოს მაგრად მოქიდება, ცვალება ან მაჯის ტრილაი. დახურული კარის კავეულის ნაწილები და გაღებისთვის განკუთვნილი ძალა შესაბამისობაში უნდა იყოს შემდეგ მოთხოვნებთან:

1. წინიდან მისაწვდომობისას ან მიწოლით გაღებისას,არაუმეტეს 66.7 ნიუტონი.
2. ბრუნვითი მოძრაობით გაღებისას, არაუმეტეს 315 ნიუტონი სმ.
3. კარის მომხურავები ისე უნდა მოეწყოს, რომ 90 გრადუსით ღია მდგომარეობიდან 12 გრადუსით გაღებულ მდგომარეობამდე კარის მისახურად საჭირო დრო არაუმცირეს 5 წამი უნდა იყოს. კარის ზამბარიანი ანჯამები ისე მოეწყობა, რომ 70 გრადუსით ღია მდგომარეობიდან დახურულ მდგომარეობამდე კარი არაუმცირეს 1.5 წამში დაიხუროს.

ცეცხლმედეგი კარისგან განსხვავებული კარის მიწოლით ან გამოწევით გაღებისთვის საჭირო ძალა შესაბამისი უნდა იყოს არაუმეტეს 22.2 ნიუტონის.

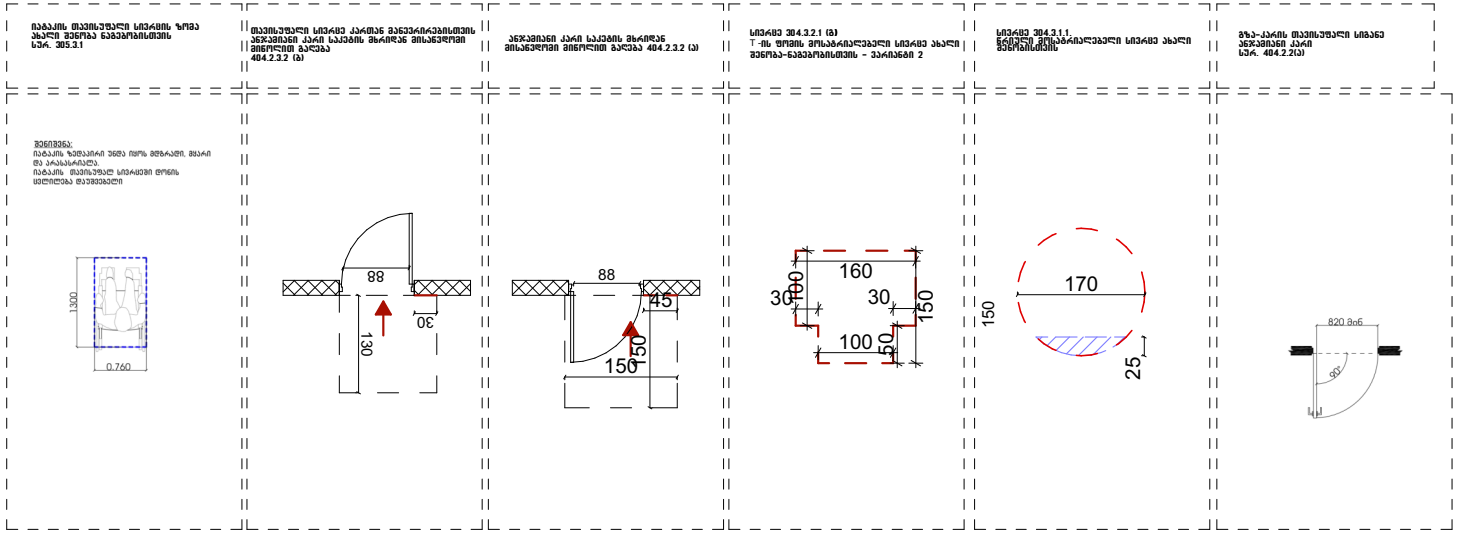

ამფითეატრის მოწყობის გეგმა მასშტაბი 1:100

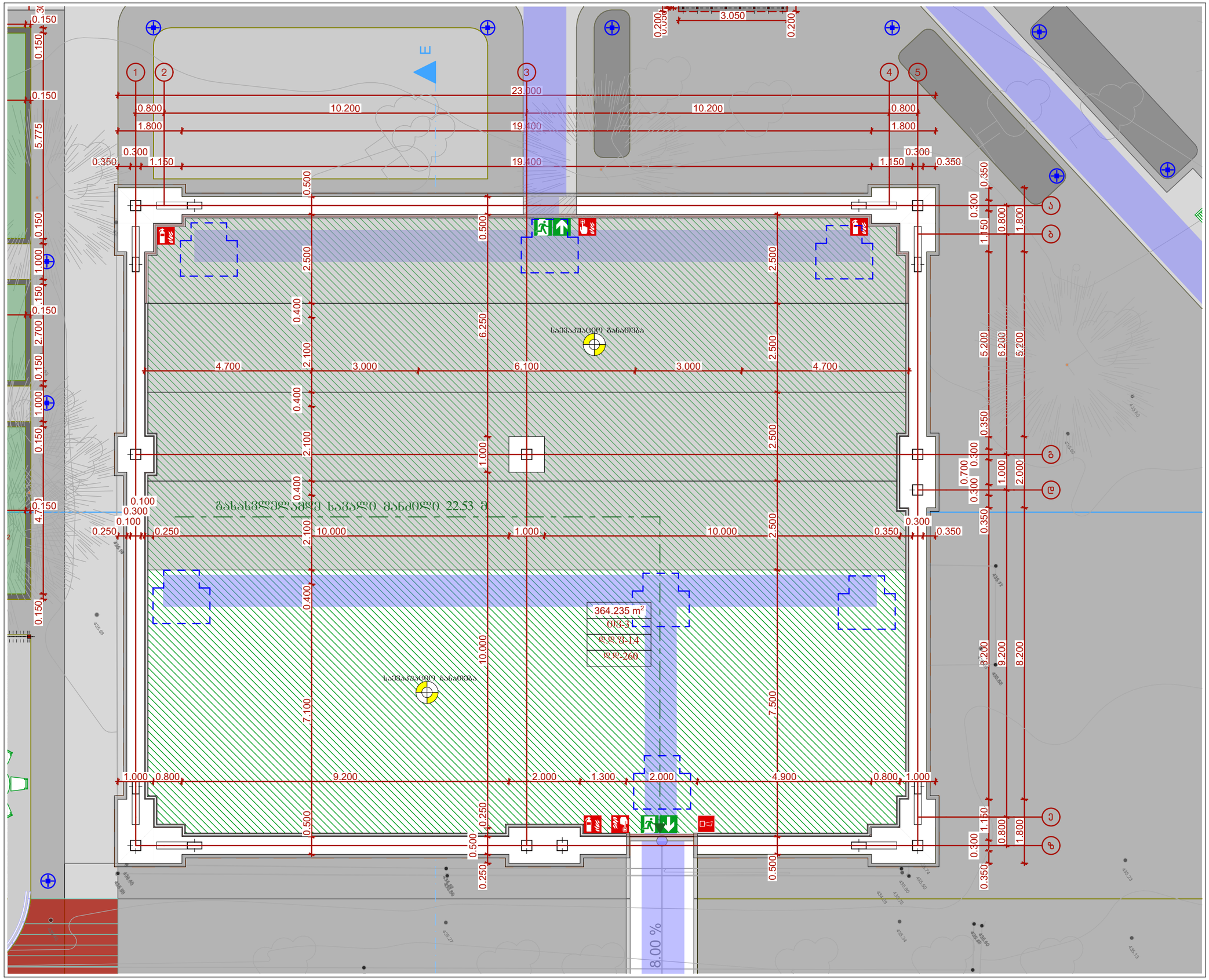

ინჟინერიუსი
ENGINEERIUS

საკონტაქტო ინფორმაცია:
ქ.თბილისი, ალ.ყაზბეგის 12ა

დირექტორი:

პროექტის მთავარი არქიტექტორი:

დაამუშავა:

ინფორმაცია პროექტის შესახებ:

ნახაზის დასახელება:
მფიტეატრის მოწყობის გეგმა

მასშტაბი:
1:100

პირობითი აღნიშვნები:

ფურცლის ნომერი:
19

A3

2020 წელი

სველი წერილის მოწყობის გეგმა მასშტაბი 1:50

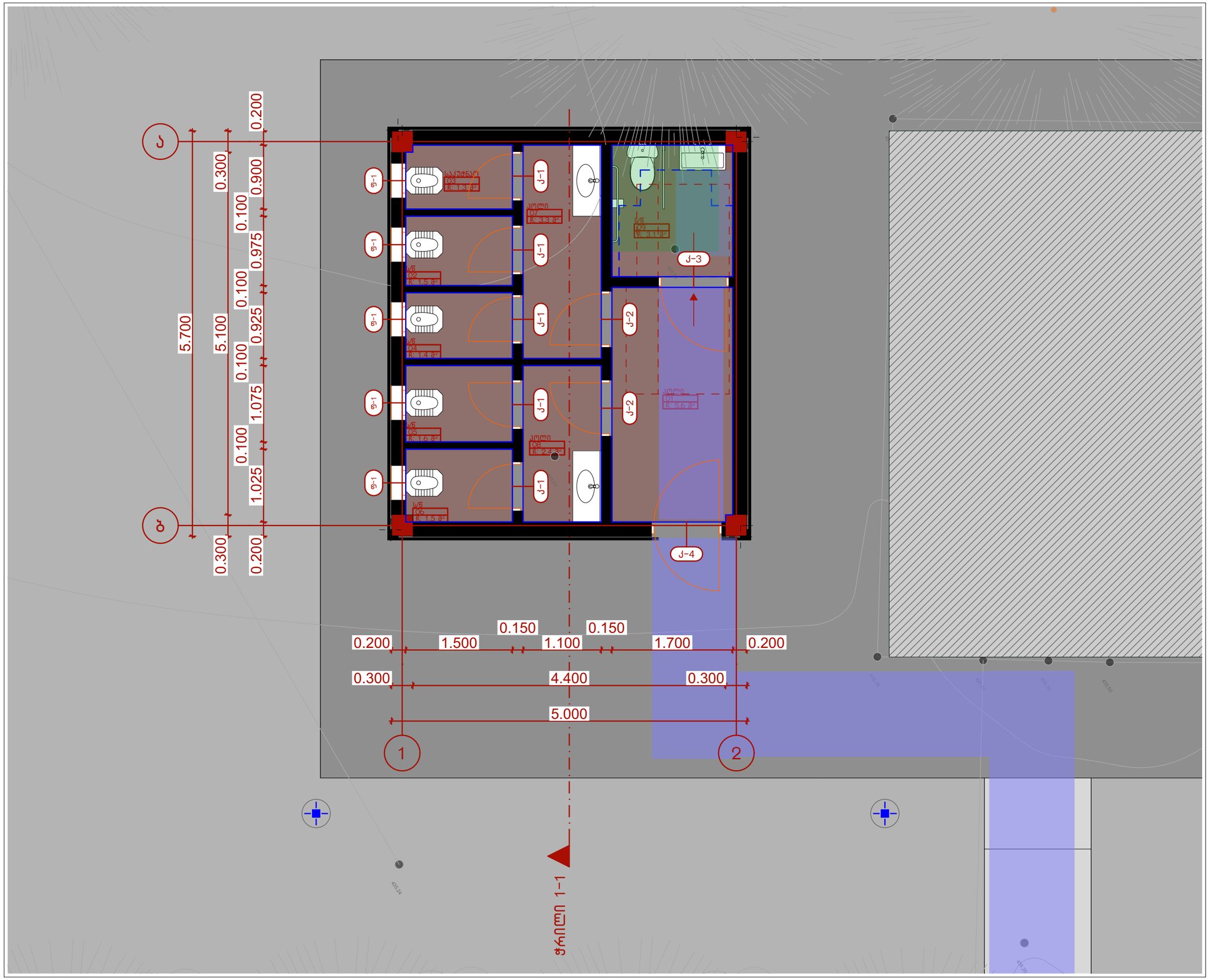

ინჟინერიუსი
ENGINEERIUS

საკონტაქტო ინფორმაცია:
ქ.თბილისი, ალ.ყაზბეგის 12ა

დირექტორი:

პროექტის მთავარი არქიტექტორი:

დაამუშავა:

ინფორმაცია პროექტის შესახებ:

ნახაზის დასახელება:
სველი წერტილის გეგმა

მასშტაბი:
1:50

პირობითი აღნიშვნები:

ფურცლის ნომერი:
36

A3

2020 წელი

სამკითხველო ფანჩატურის გეგმა მასშტაბი 1:50

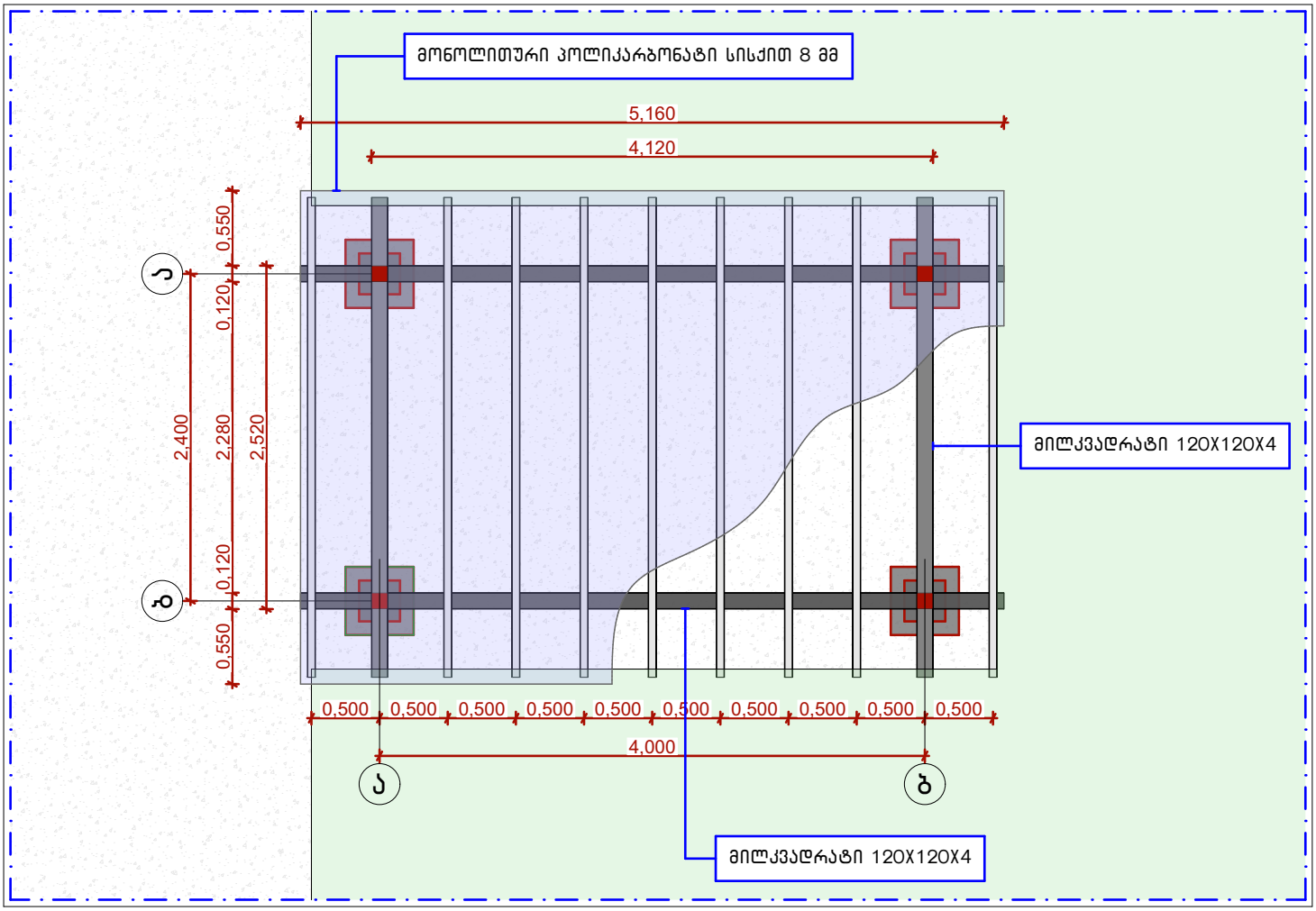

სამკითხველო ფანჩატურის გენგეგმა



ბავშთა და მოზარდთა სივრცის გეგმა

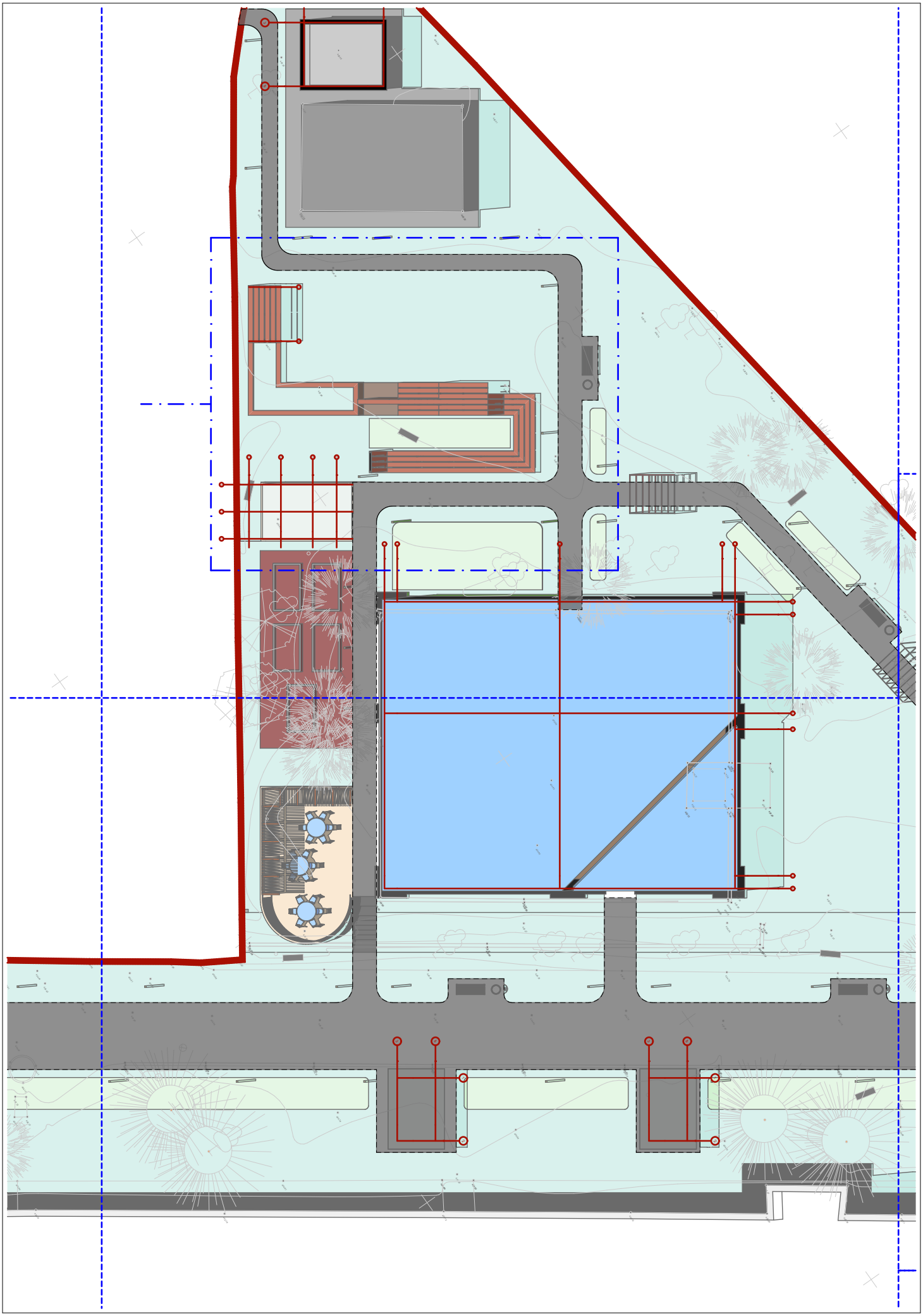

ბავშთა და მოზარდთა სივრცის გეგმა მასშტაბი 1:100

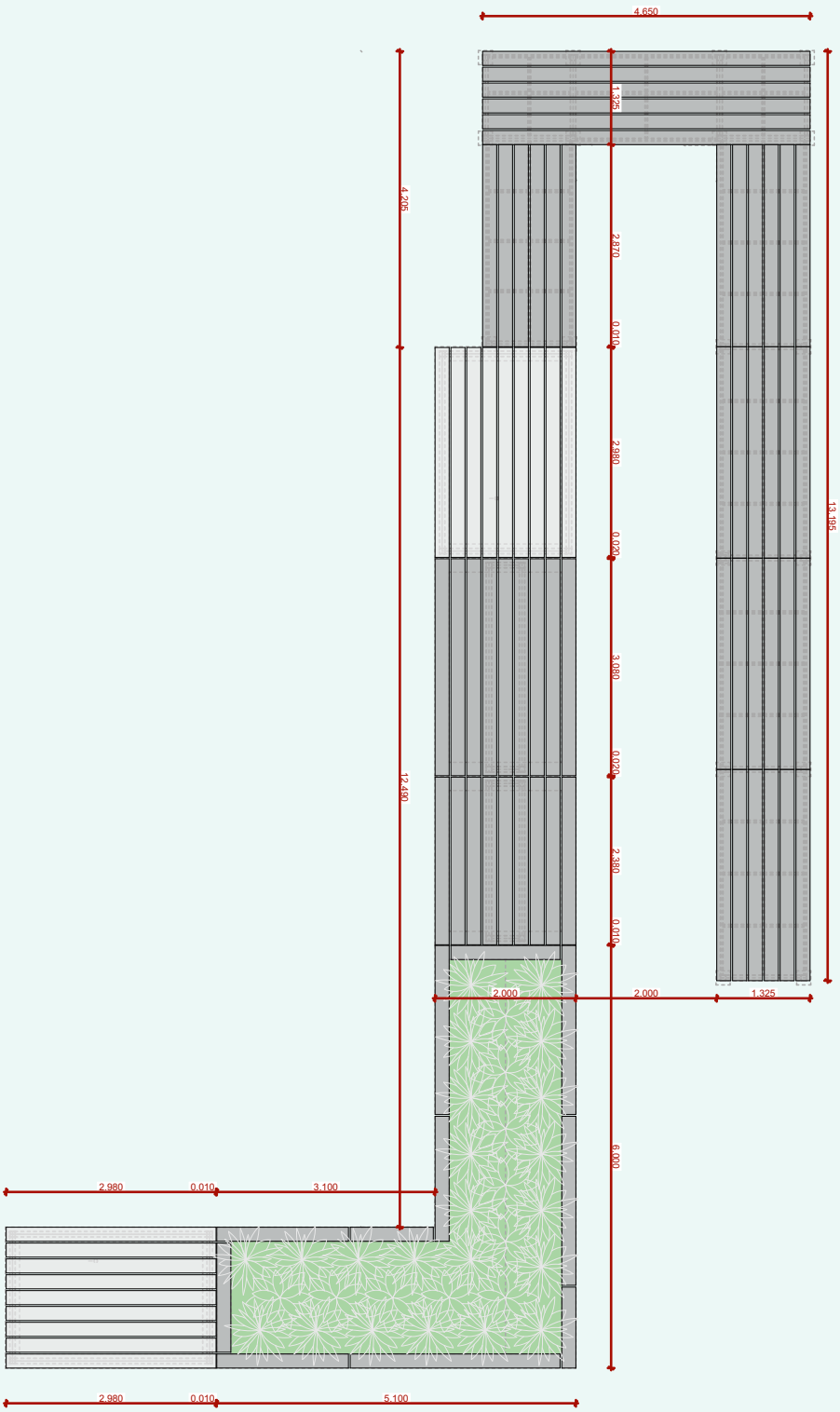

საერთო სამუშაო სივრცის მოწყობის გენგეგმა მასშტაბი 1:150

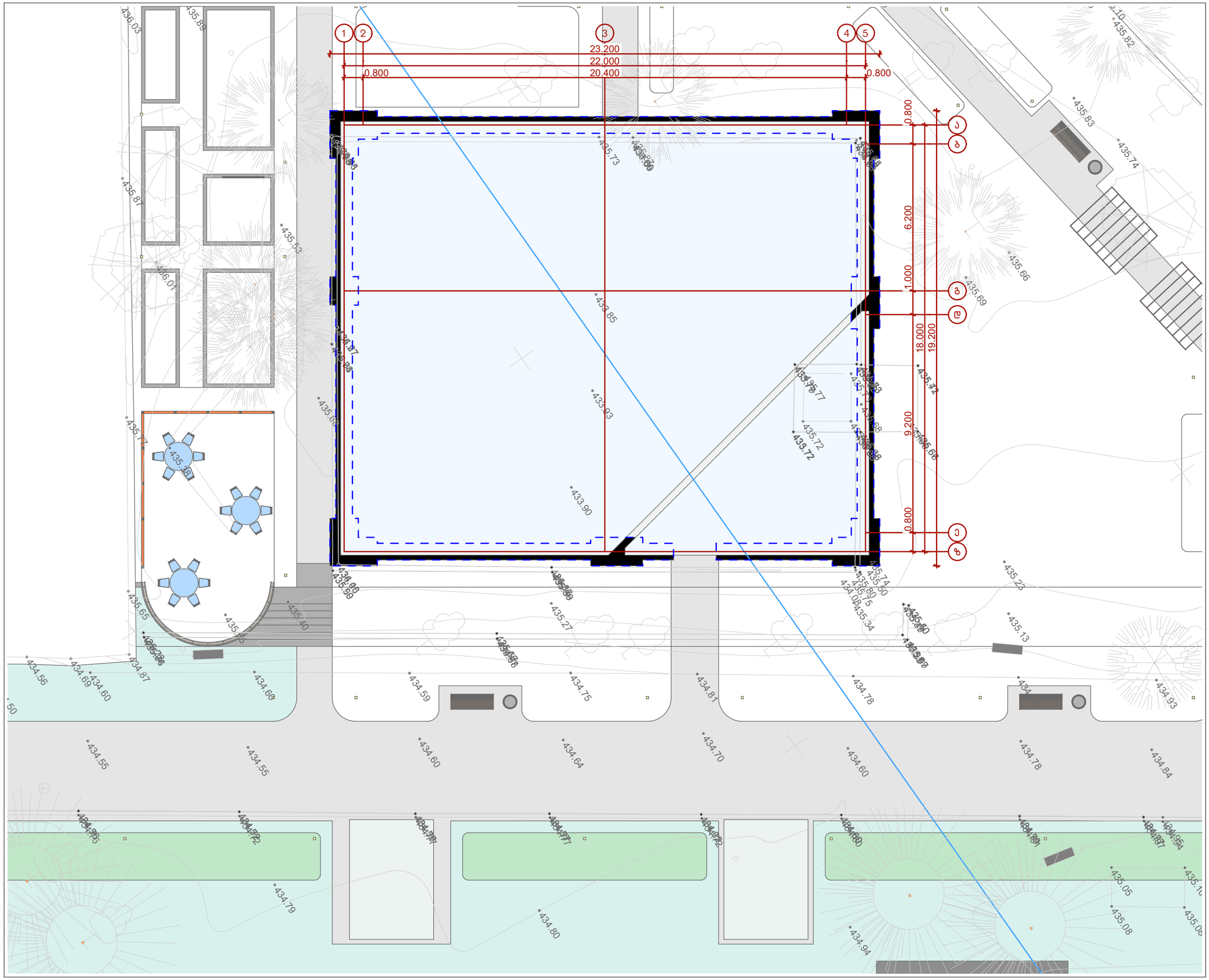

ინჟინერიუსი
ENGINEERIUS

საკონტაქტო ინფორმაცია:

დირექტორი:

პროექტის მთავარი არქიტექტორი:

დაამუშავა:

ინფორმაცია პროექტის შესახებ:

ნახაზის დასახელება:
სყოუტ

მასშტაბი:
1:150

პირობითი აღნიშვნები:

ფურცლის ნომერი:
81

A3

2020 წელი

საერთო სამუშაო სივრცის მოწყობის გეგმა მასშტაბი 1:100

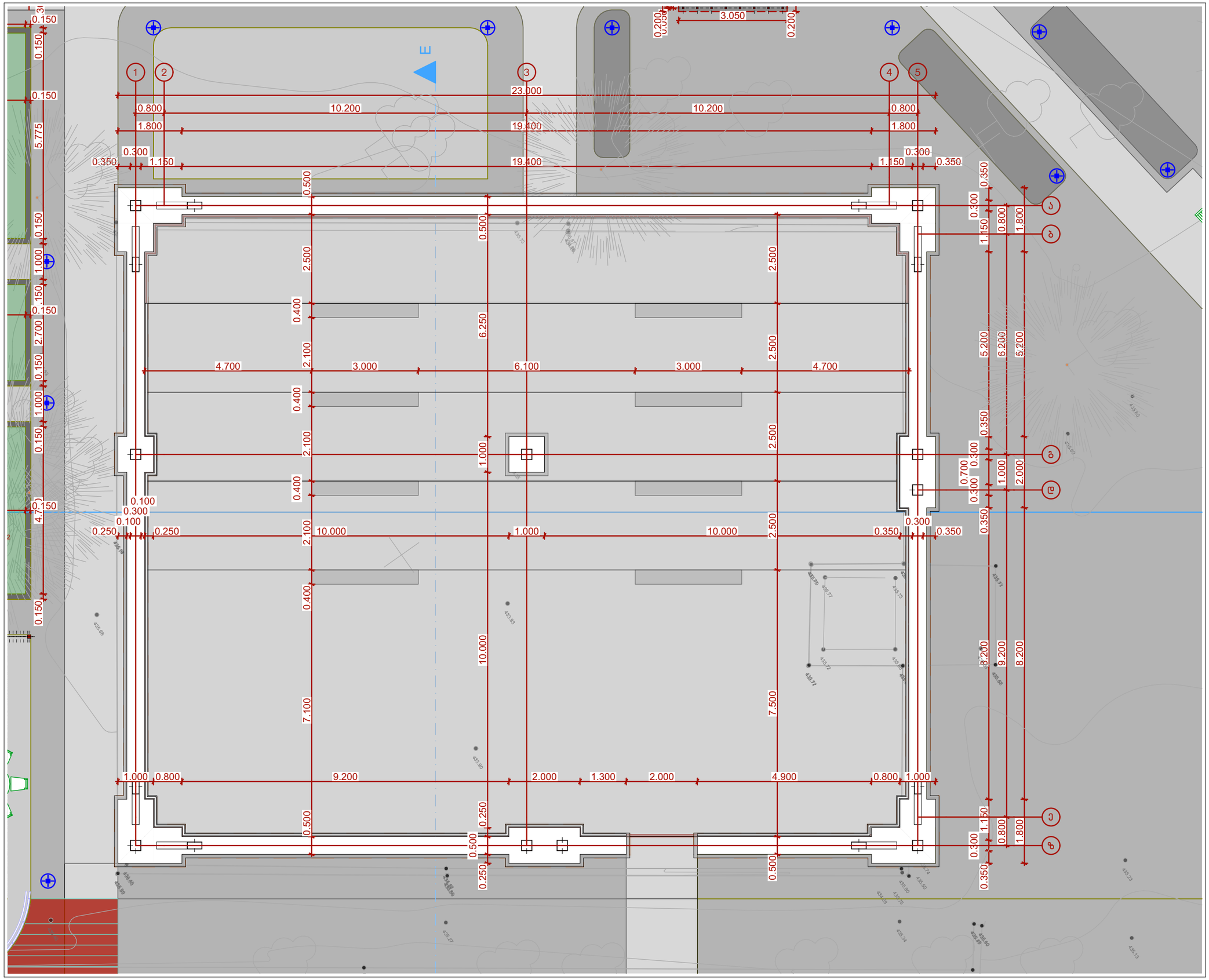

ინჟინერიუსი
ENGINEERIUS

საკონტაქტო ინფორმაცია:

დირექტორი:

პროექტის მთავარი არქიტექტორი:

დაამუშავა:

ინფორმაცია პროექტის შესახებ:

ნახაზის დასახელება:
მფიტეატრის მოწყობის გეგმა

მასშტაბი:
1:100

პირობითი აღნიშვნები:

ფურცლის ნომერი:
83

A3

2020 წელი

საერთო სამუშაო სივრცის გადახურვის მოწყობის გეგმა მასშტაბი 1:100

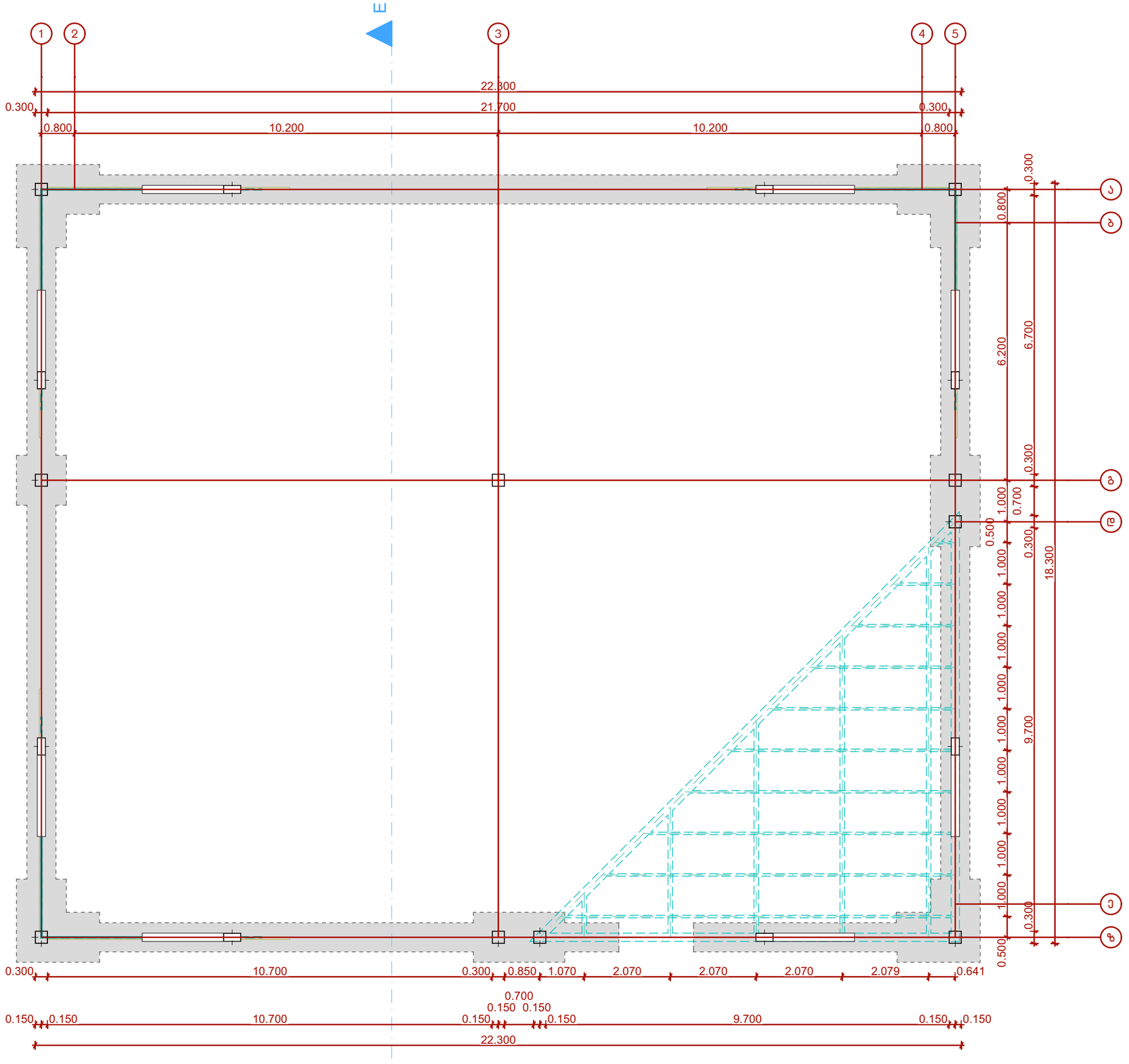

ინჟინერიუსი
ENGINEERIUS

საკონტაქტო ინფორმაცია:

დირექტორი:

პროექტის მთავარი არქიტექტორი:

დაამუშავა:

ინფორმაცია პროექტის შესახებ:

ნახაზის დასახელება:
ამფითეატრის სახურავი

მასშტაბი:
1:100

პირობითი აღნიშვნები:

ფურცლის ნომერი:
84

A3

2020 წელი

საერთო სამუშაო სივრცის გადახურვის მოწყობის გეგმა მასშტაბი 1:100

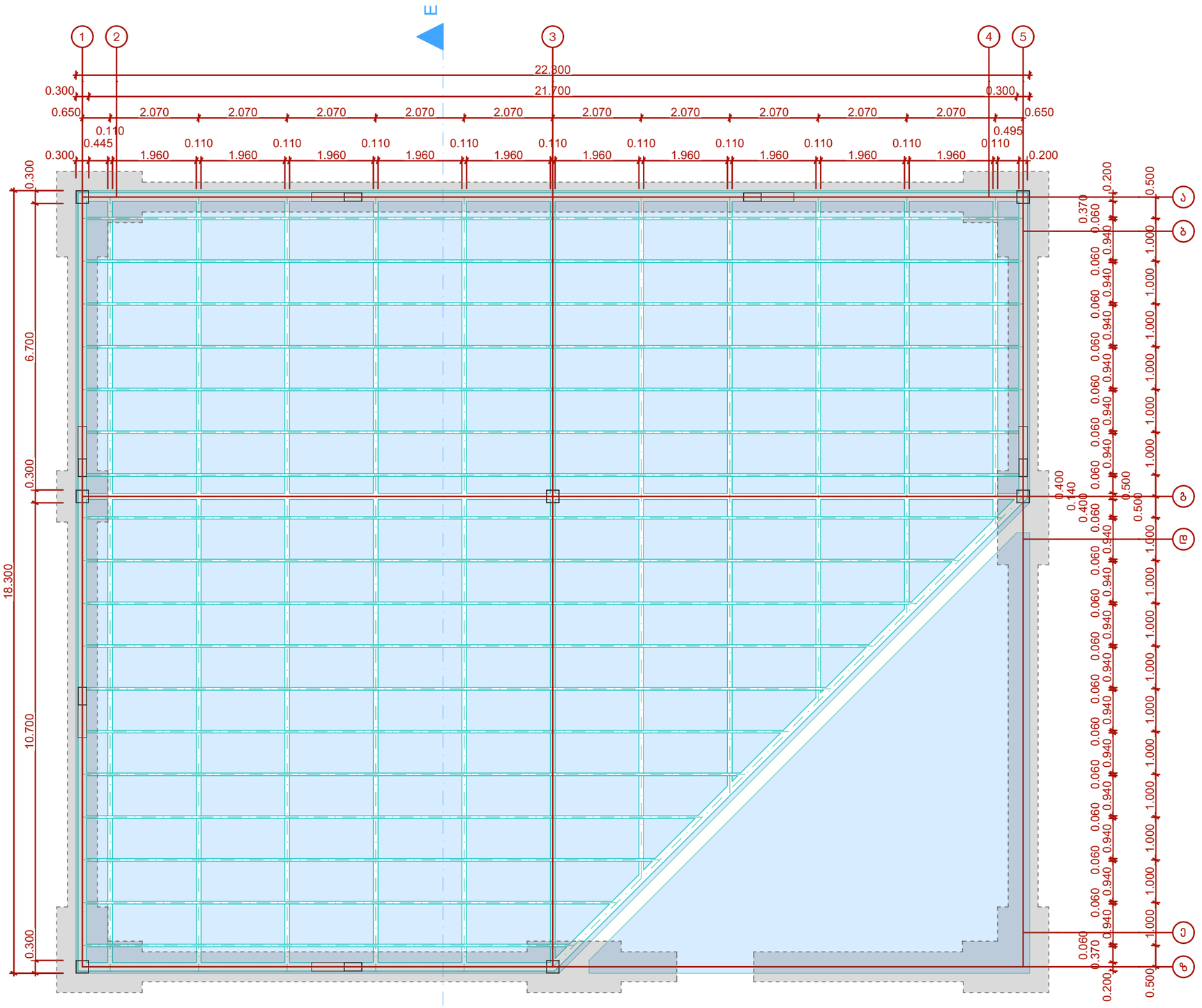

ინჟინერიუსი
ENGINEERIUS

საკონტაქტო ინფორმაცია:

დირექტორი:

პროექტის მთავარი არქიტექტორი:

დაამუშავა:

ინფორმაცია პროექტის შესახებ:

ნახაზის დასახელება:
ამფიტეატრის სახურავი

მასშტაბი:
1:100

პირობითი აღნიშვნები:

ფურცლის ნომერი:
85

A3

2020 წელი

ვიზუალიზაცია



ვიზუალიზაცია



კაფეტერიის მოწყობის გენგეგმა მასშტაბი 1:200

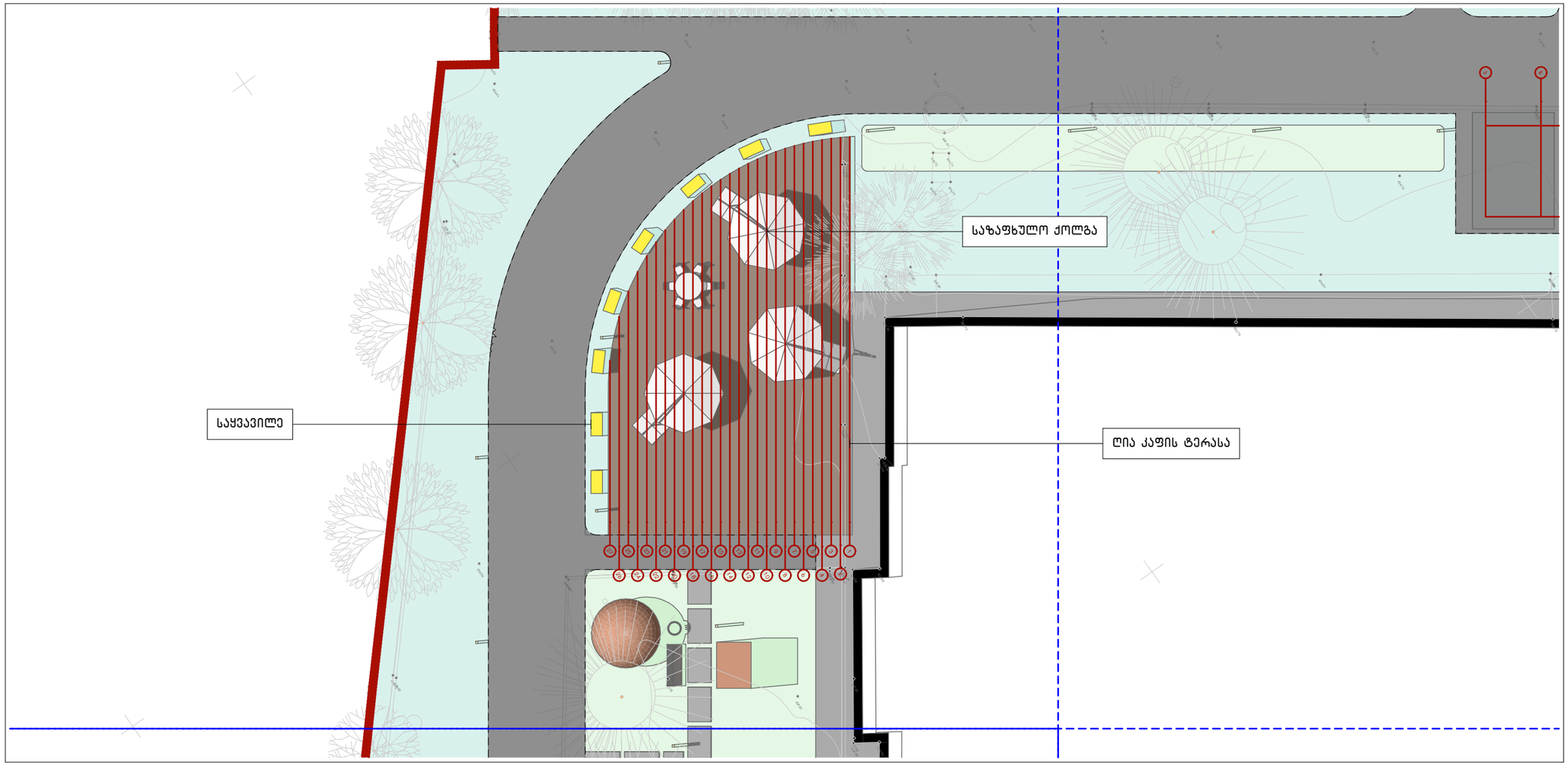

ინჟინერიუსი
ENGINEERIUS

საკონტაქტო ინფორმაცია:

დირექტორი:

პროექტის მთავარი არქიტექტორი:

დაამუშავა:

ინფორმაცია პროექტის შესახებ:

ნახაზის დასახელება:
ბია კაფის გენგეგმა და სპრილი

მასშტაბი:
1:200, 1:14.25

პირობითი აღნიშვნები:

ფურცლის ნომერი:
88

A3

2020 წელი

მეცნიერთა და გამომგონებელთა სივრცის მოწყობის გეგმა 1:100

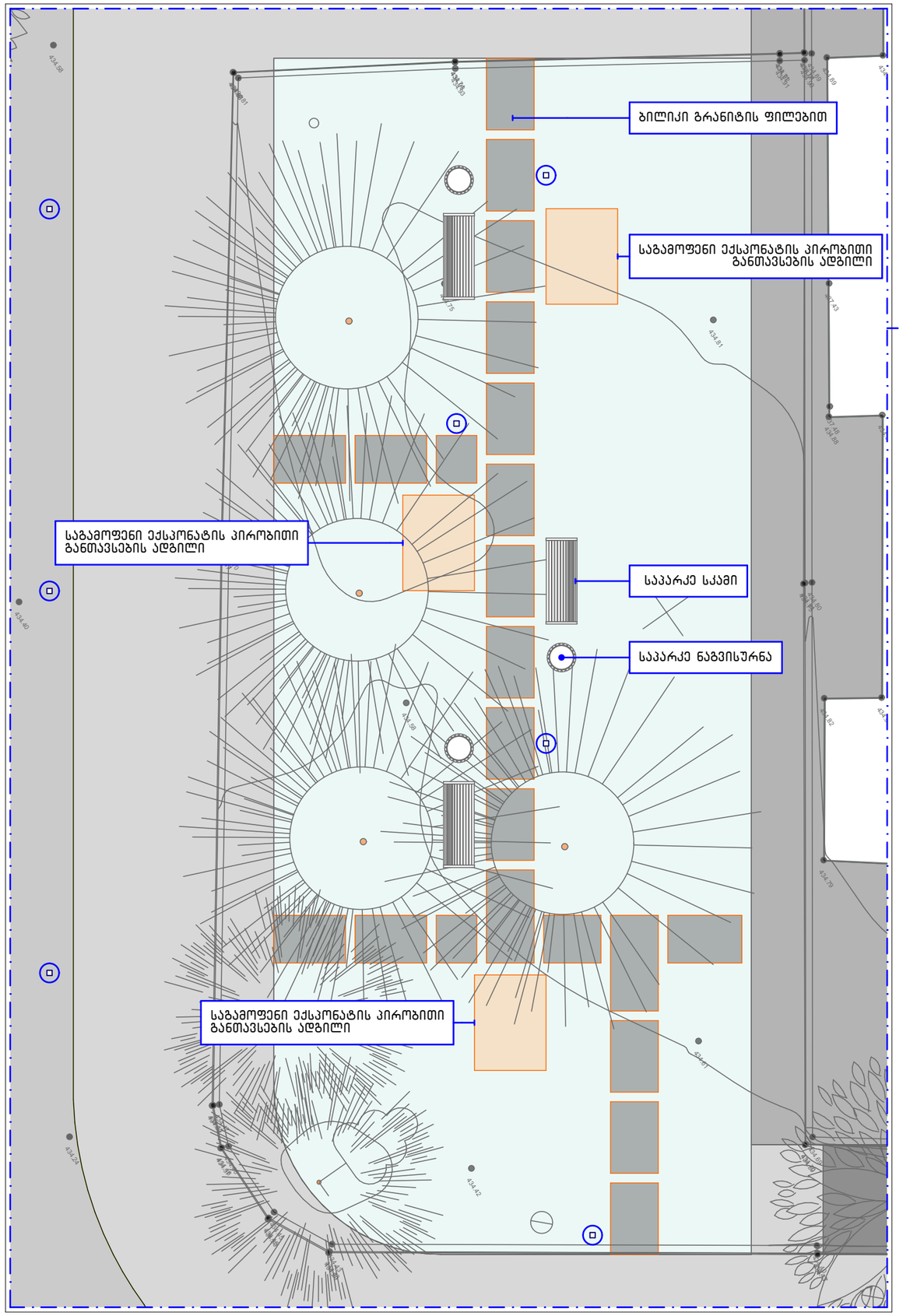

გენგეგმა

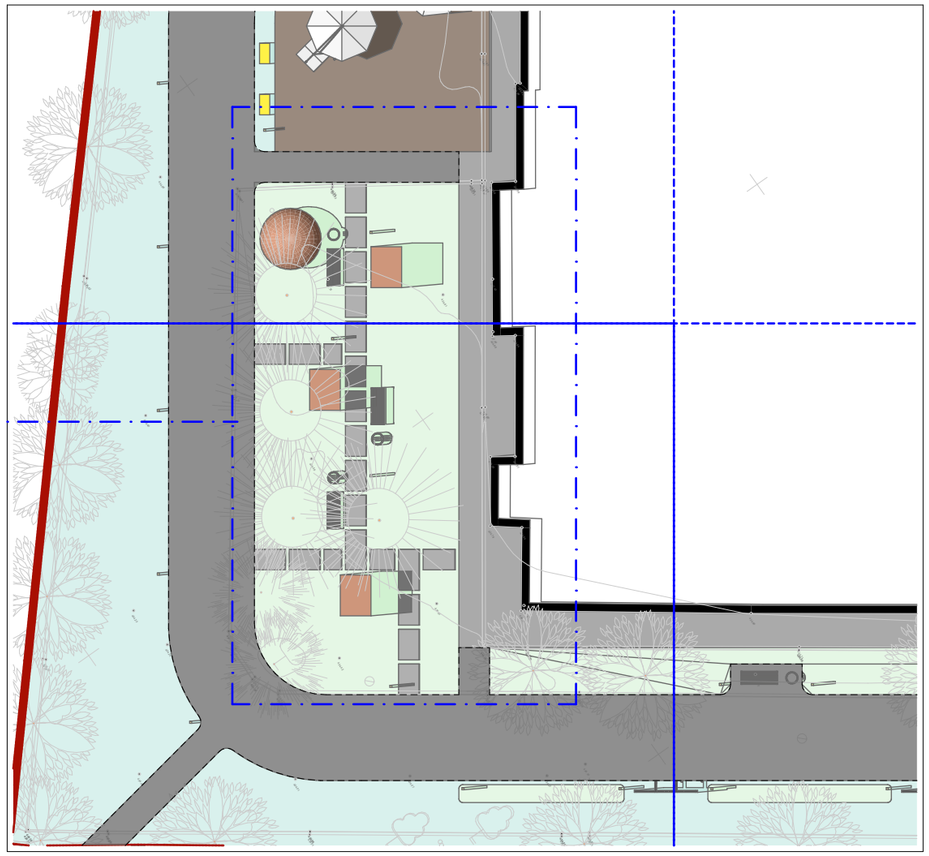

ვიზუალიზაცია



ინჟინერიუსი
ENGINEERIUS

საკონტაქტო ინფორმაცია:

დირექტორი:

პროექტის მთავარი არქიტექტორი:

დაამუშავა:

ინფორმაცია პროექტის შესახებ:

ნახაზის დასახელება:
შემეცნიერო სივრცე

მასშტაბი:
1:100, 1:300, 1:12.01

პირობითი აღნიშვნები:

ფურცლის ნომერი:
90

A3

2020 წელი

ბიბლიოთეკის თანამშრომელთა სივრცის მოწყობის გეგმა მასშტაბი 1:50

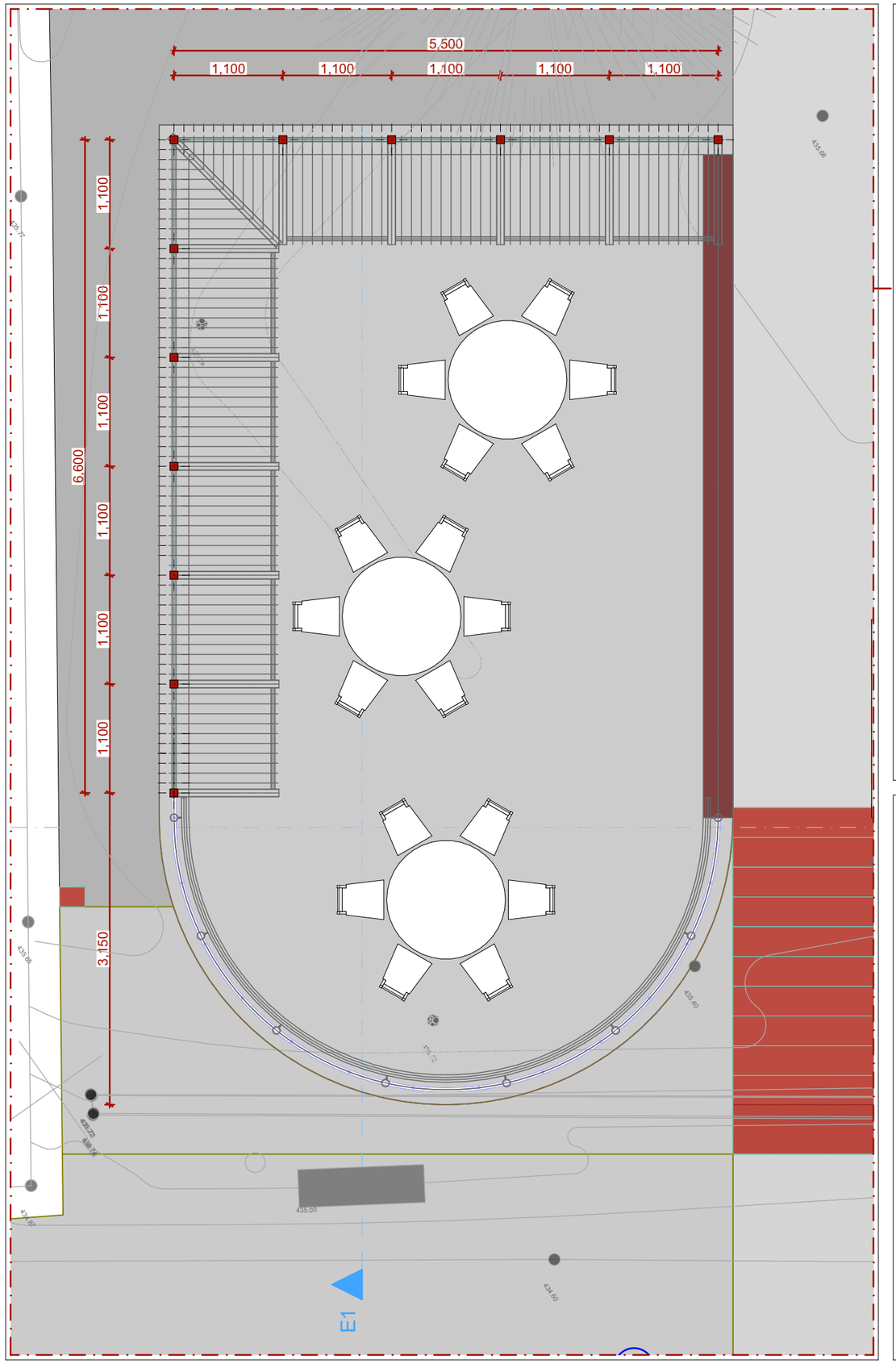

გენგეგმა

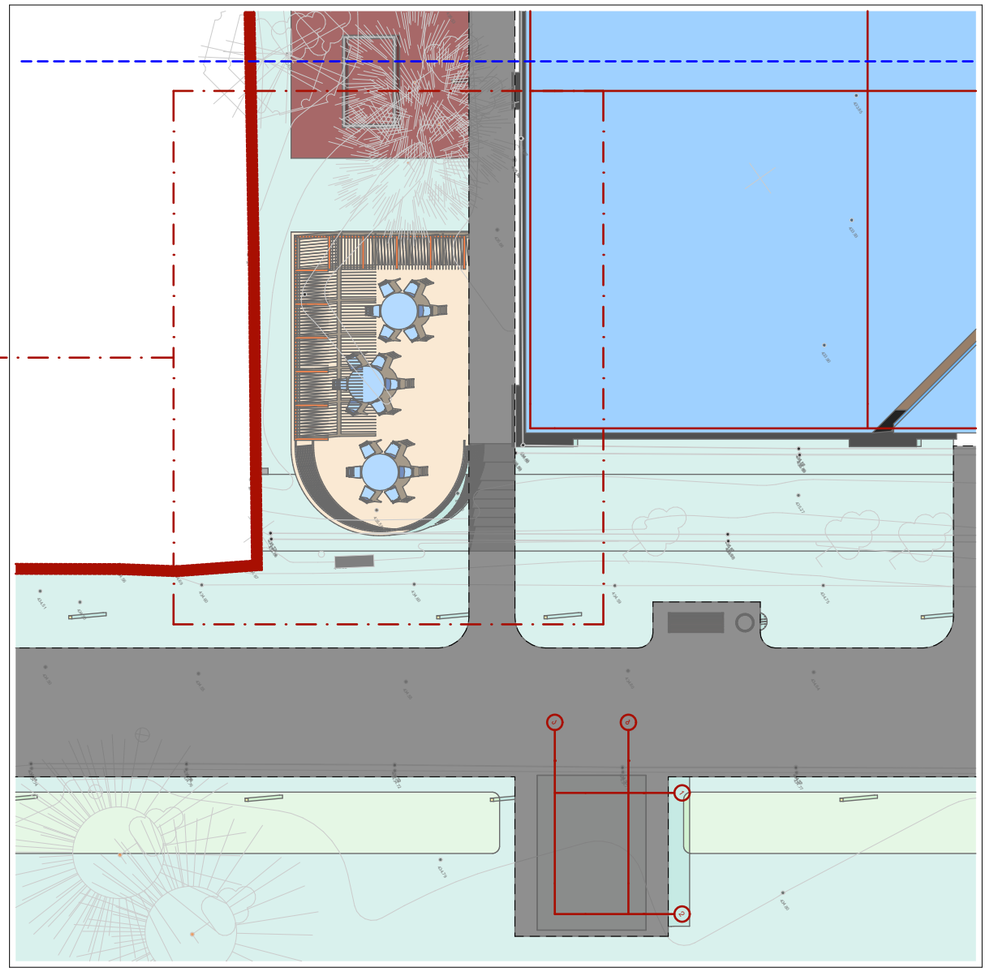



ინჟინერიუსი
ENGINEERIUS

საკონტაქტო ინფორმაცია:

დირექტორი:

პროექტის მთავარი არქიტექტორი:

დაამუშავა:

ინფორმაცია პროექტის შესახებ:

ნახაზის დასახელება:
პერსონალის სივრცე

მასშტაბი:
1:50, 1:200, 1:13.11

პირობითი აღნიშვნები:

ფურცლის ნომერი:
93

A3

2020 წელი

საგამოფენო სტენდი ფასადი მასშტაბი 1:25

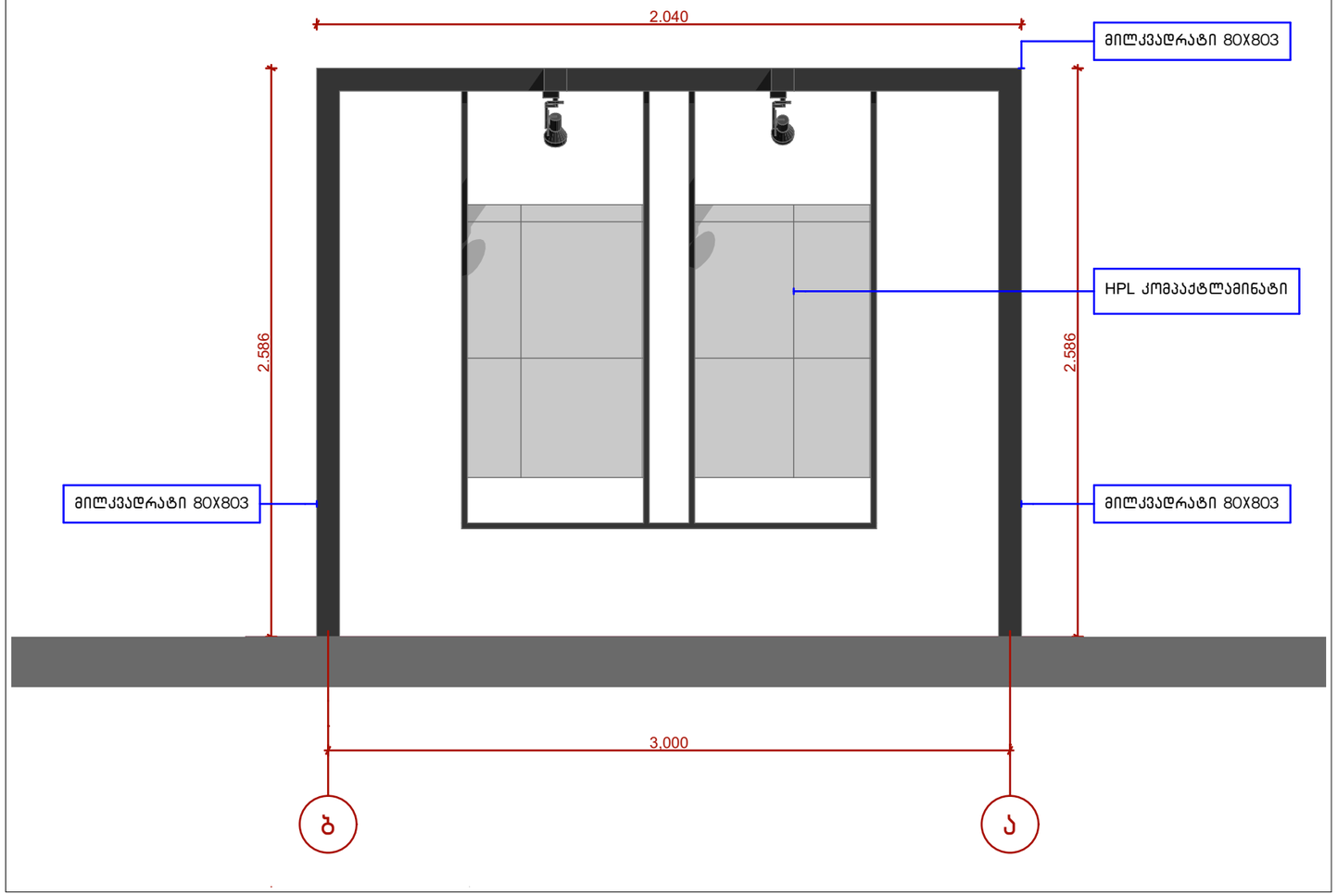

საგამოფენო სტენდი ფასადი მასშტაბი 1:25

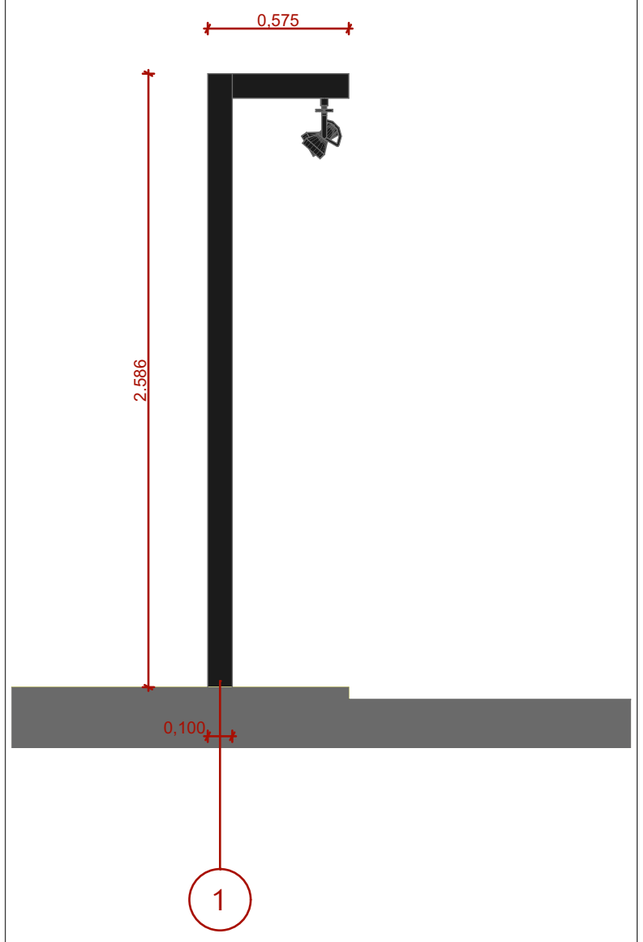

საგამოფენო სტენდი გეგმა მასშტაბი 1:25

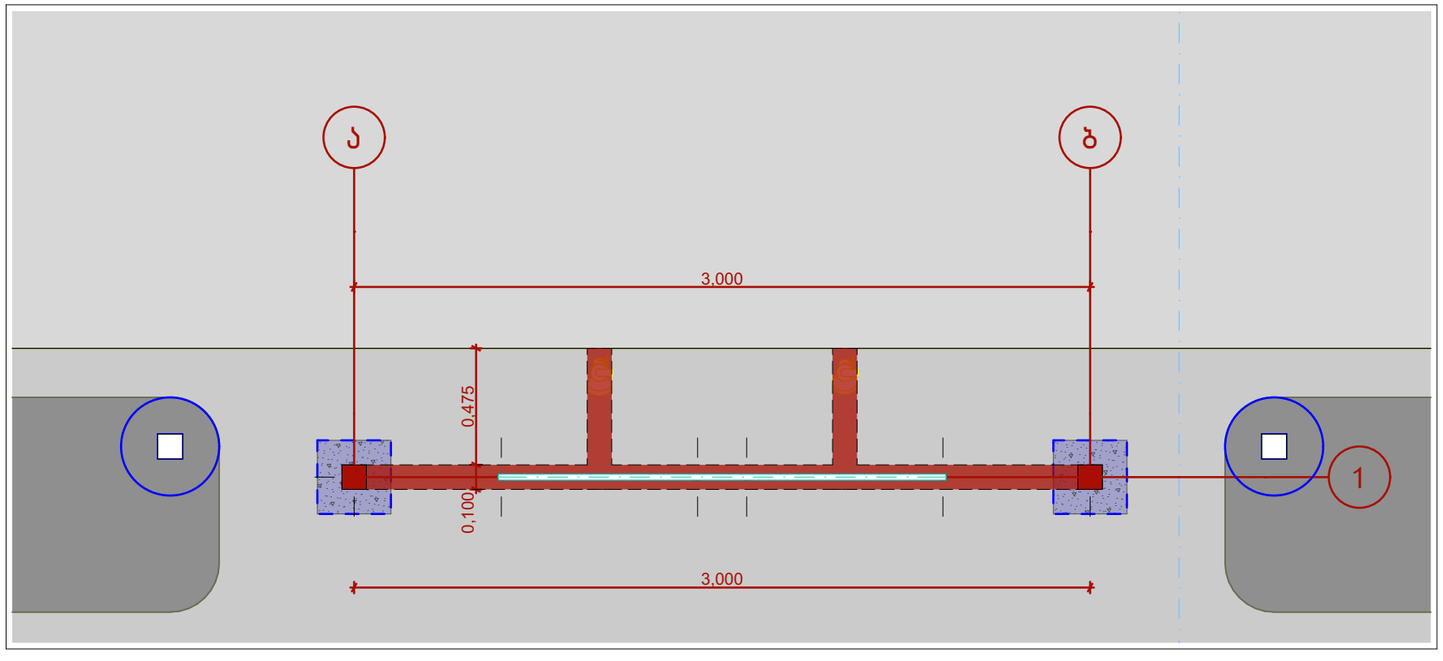



ინჟინერიუსი
ENGINEERIUS

საკონტაქტო ინფორმაცია:

დირექტორი:

პროექტის მთავარი არქიტექტორი:

დაამუშავა:

ინფორმაცია პროექტის შესახებ:

ნახაზის დასახელება:
საგამოფენო სტენდის ტექნიკური ნახაზები

მასშტაბი:
1:25, 1:2.54

პირობითი აღნიშვნები:

ფურცლის ნომერი:
95

A3

2020 წელი

სათბურის გეგმა მასშტაბი 1:50

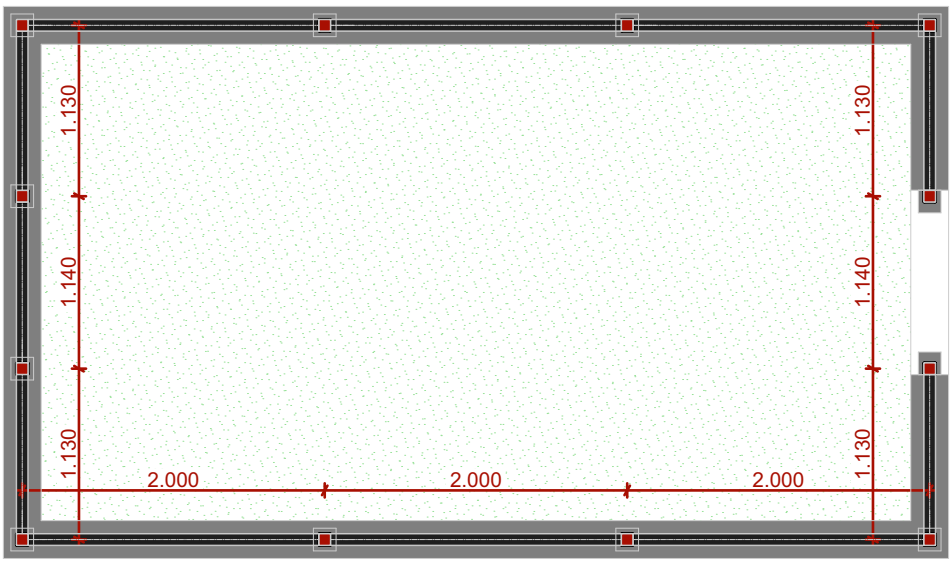

სათბურის გენგეგმა

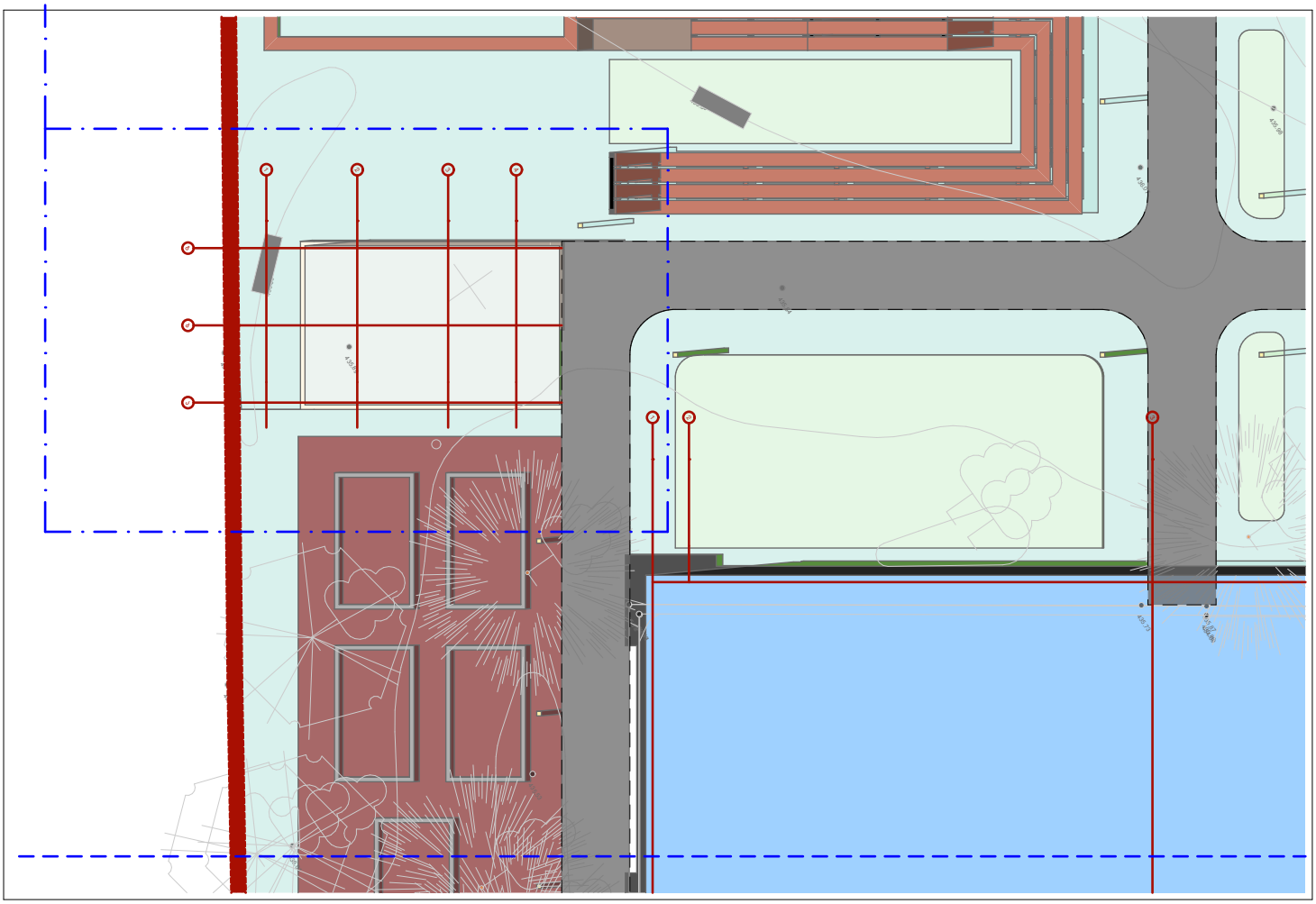

ბოსტნის მოწყობის გეგმა მასშტაბი 1:75

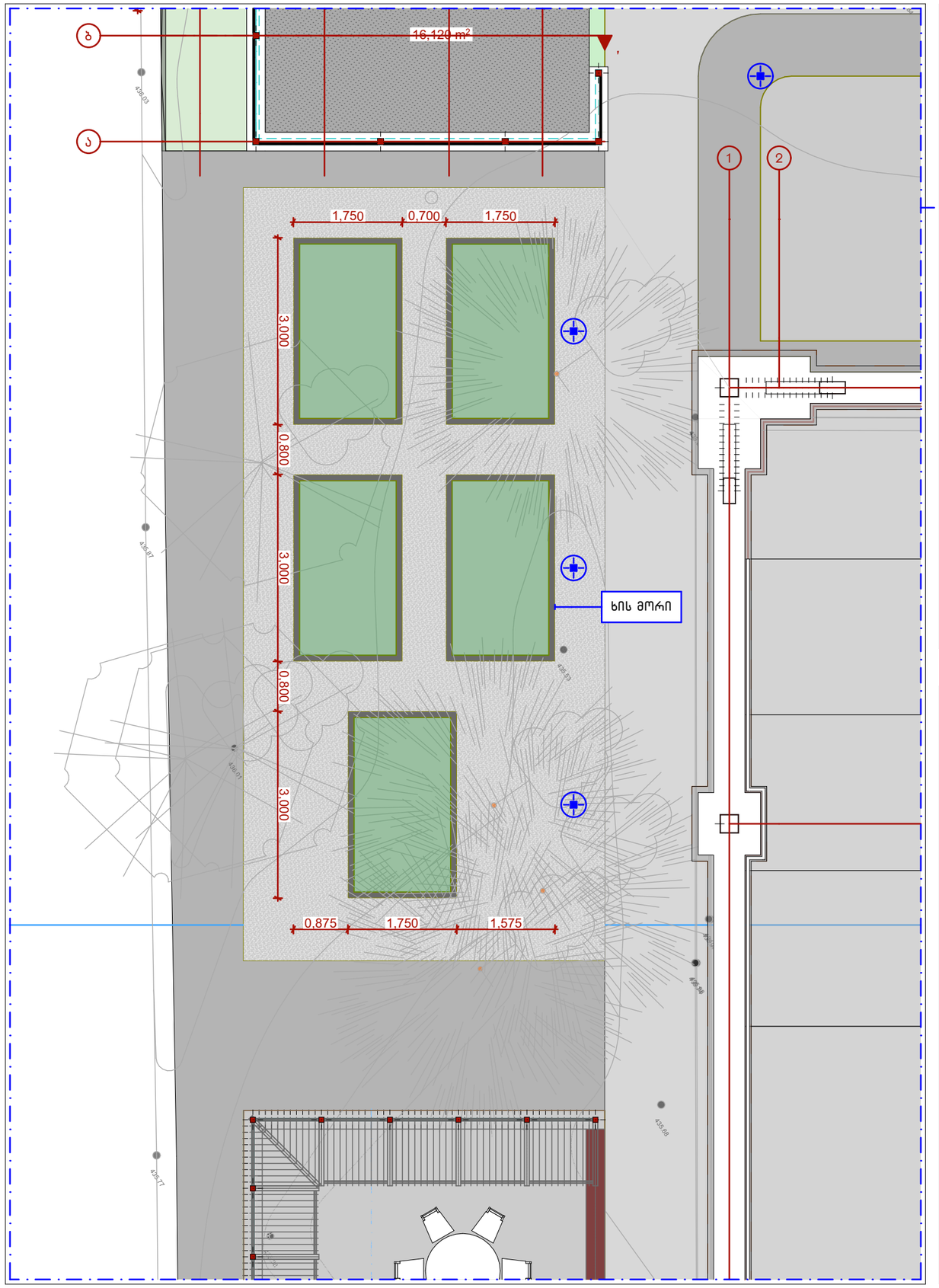

გენგეგმა

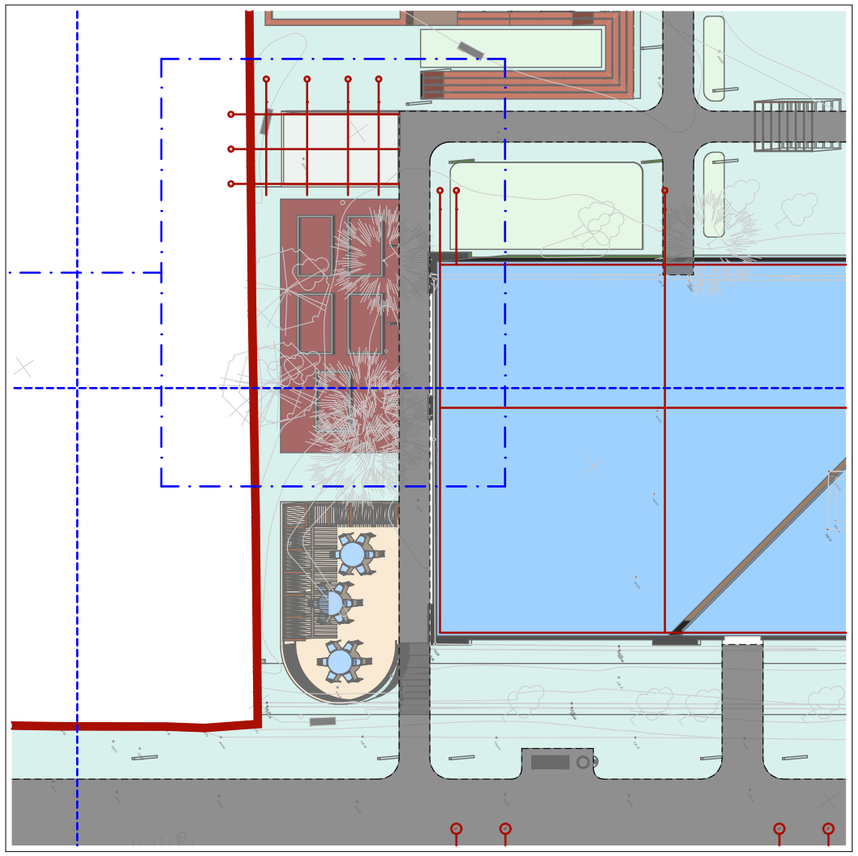

ვიზუალიზაცია



ინჟინერიუსი
ENGINEERIUS

საკონტაქტო ინფორმაცია:

დირექტორი:

პროექტის მთავარი არქიტექტორი:

დაამუშავა:

ინფორმაცია პროექტის შესახებ:

ნახაზის დასახელება:
ბაბი

მასშტაბი:
1:300, 1:2.21, 1:75

პირობითი აღნიშვნები:

ფურცლის ნომერი:
101

A3

2020 წელი

სასაწყობე შენობის გენგეგმა მასშტაბი 1:100

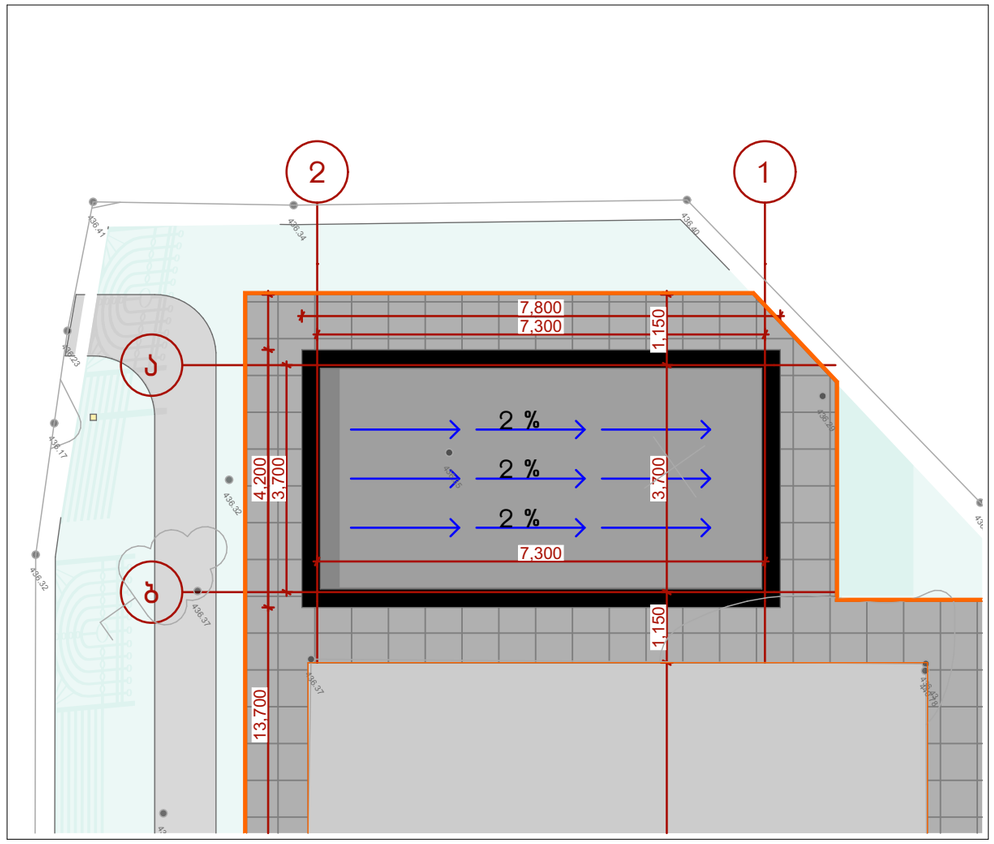

სასაწყობე შენობის იატაკის გეგმა მასშტაბი 1:50

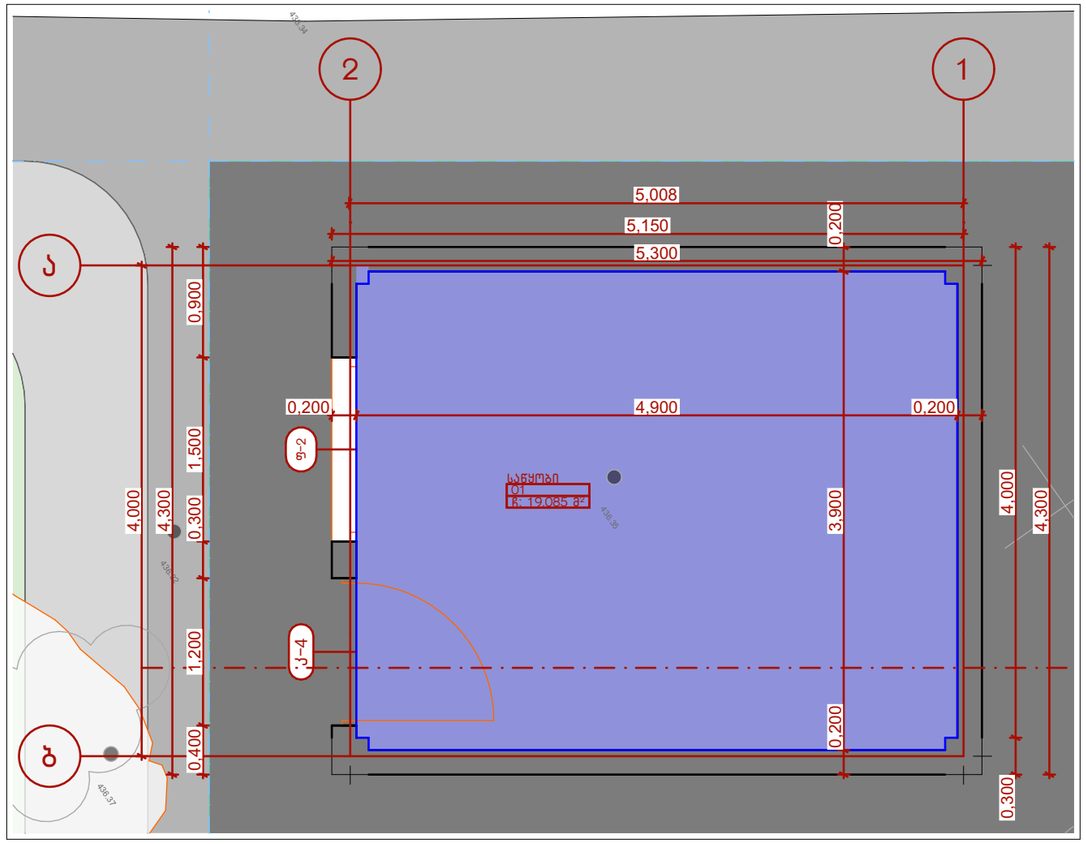

სასაწყობე შენობის გეგმა მასშტაბი 1:50

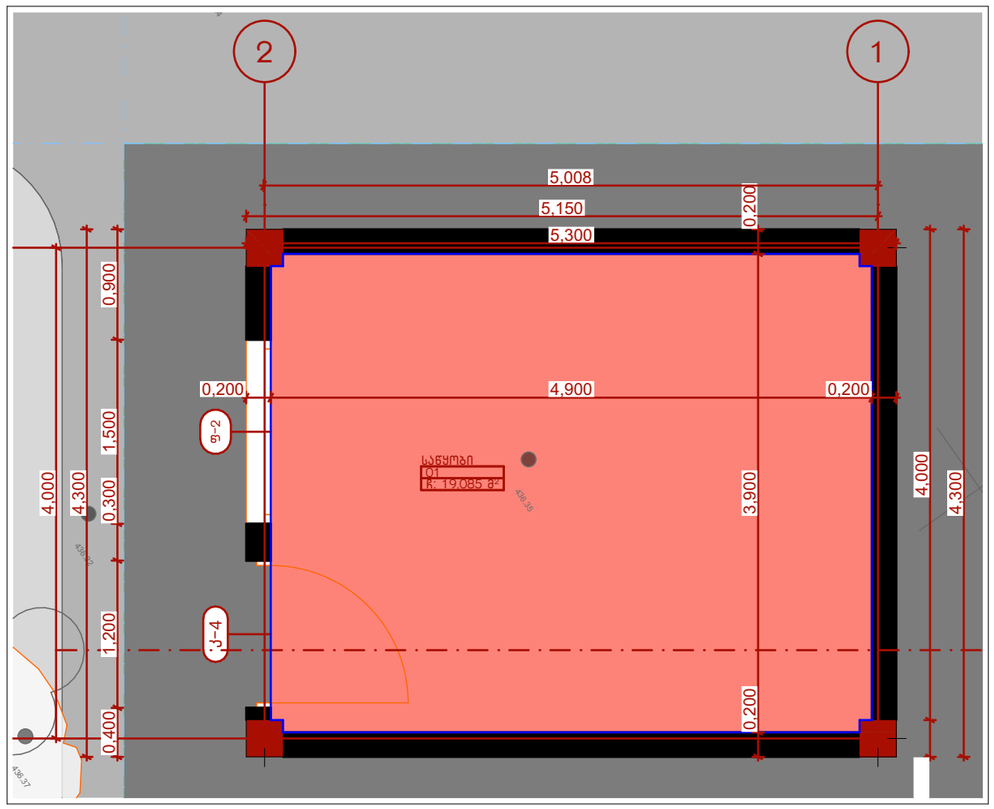

სასაწყობე შენობის ჭერის გეგმა მასშტაბი 1:50

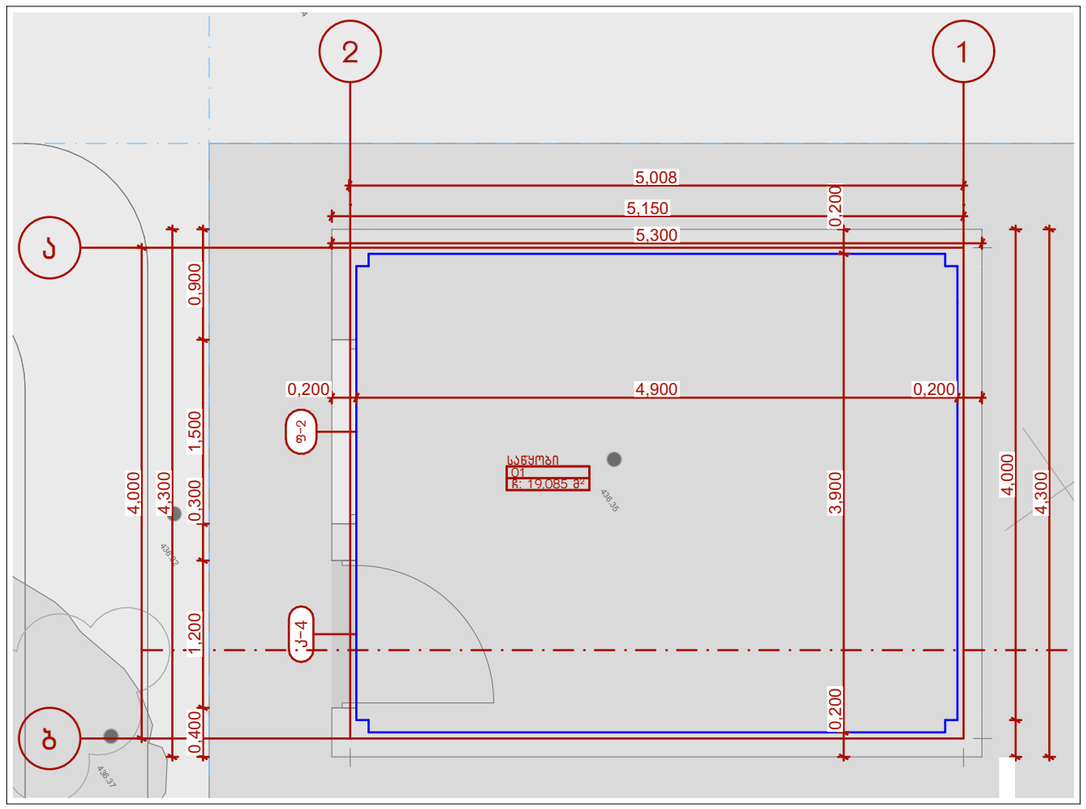

ინჟინერიუსი
ENGINEERIUS

საკონტაქტო ინფორმაცია:

დირექტორი:

პროექტის მთავარი არქიტექტორი:

დაამუშავა:

ინფორმაცია პროექტის შესახებ:

ნახაზის დასახელება:
სასაწყობე სენობის გენგეგმა

მასშტაბი:
1:100, 1:50

პირობითი აღნიშვნები:

ფურცლის ნომერი:
103

A3

2020 წელი

სველი წერტილის გენგეგმა მასშტაბი 1:100

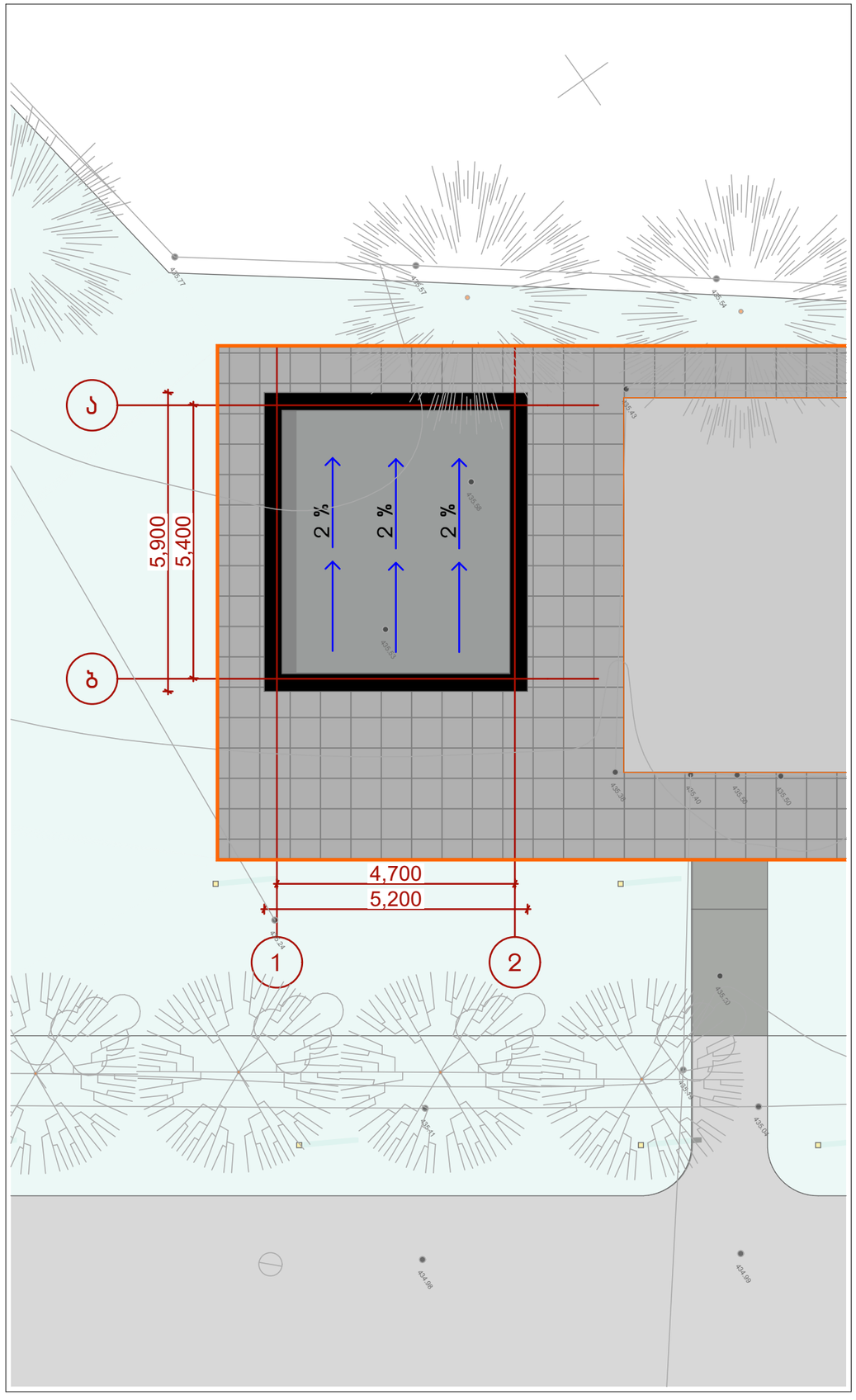

სველი წერილის მოწყობის გეგმა მასშტაბი 1:50

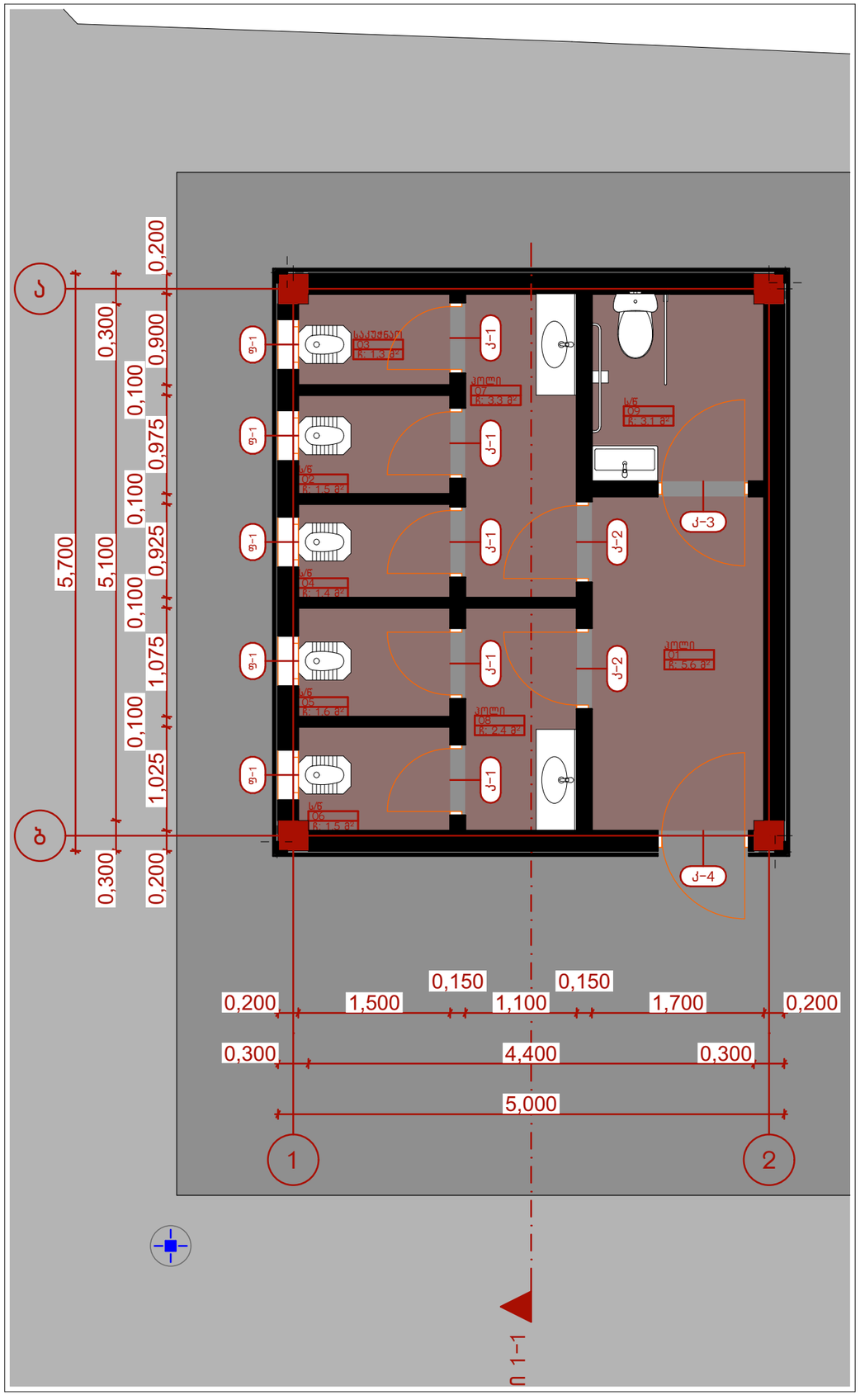
ა
ბ
1
2
0,200
0,300
0,900
0,100
0,975
0,100
0,925
0,100
1,075
0,100
1,025
0,300
0,200
5,700
5,100
0,150
0,150
0,200
1,500
1,100
1,700
0,200
0,300
4,400
0,300
5,000
ფ-1
ჯ-1
ჯ-2
ჯ-3
ჯ-4
სველი წერტილი
სველი წერტილი
სველი წერტილი

ხეივნის მოწყობის გეგმა მასშტაბი 1:50

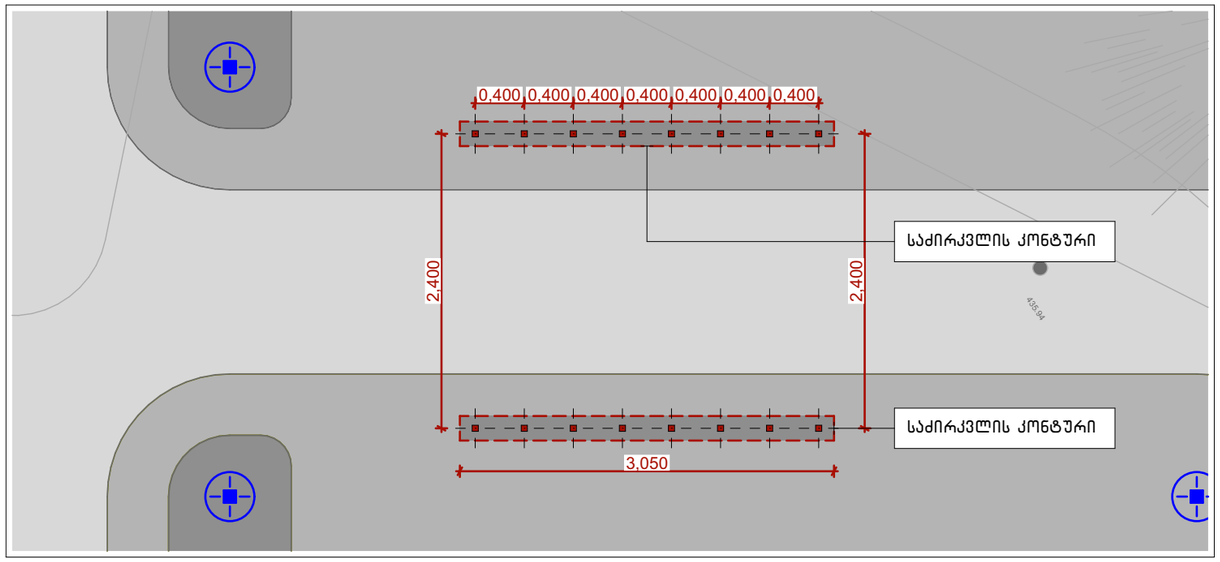

ვიზუალიზაცია



ხეივნის ფასადი მასშტაბი 1:50

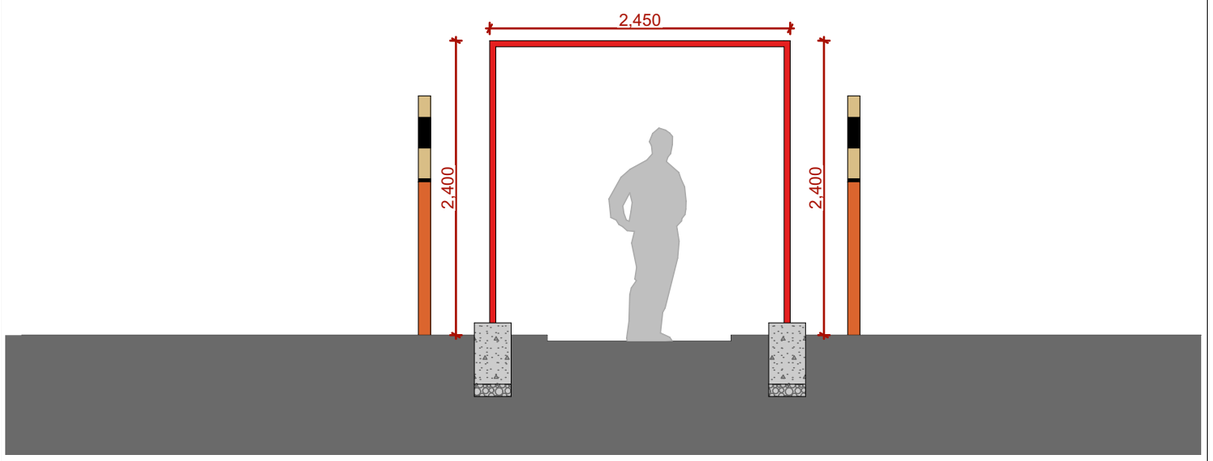

ვიზუალიზაცია



ხეივნის განთავსებიწ წერტილები გენგეგმაზე მასშტაბი 1:250

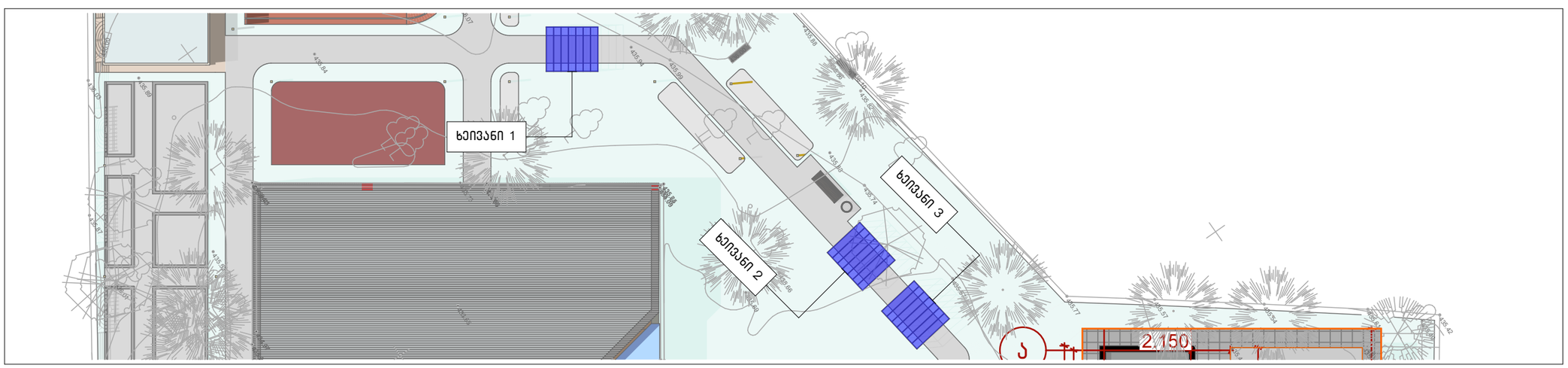

ინჟინერიუსი
ENGINEERIUS

საკონტაქტო ინფორმაცია:

დირექტორი:

პროექტის მთავარი არქიტექტორი:

დაამუშავა:

ინფორმაცია პროექტის შესახებ:

ნახაზის დასახელება:
ხეივნის მოწყობის ტექნიკური ნახაზები

მასშტაბი:
1:50, 1:250, 1:2.70, 1:2.58

პირობითი აღნიშვნები:

ფურცლის ნომერი:
111

A3

2020 წელი