477200

4647600

N

V.P

# ЗОНАЛЬНОЕ ЗАГОЛОВОК

WGS 1984-ОБ ДЛЯ ПРОЕКЦИИ ПОПЕРЕЧНОЙ ЦИЛИНДРИЧЕСКОЙ ПРОЕКЦИИ ГАУССА

| | | | |
|---|---|---|---|
| Объект | | Граница земельного участка | |
| Здание | | Граница муниципального образования | |
| Сооружение | | Граница населенного пункта | |
| Линия электропередачи | | Граница территориальной зоны | |
| Трансформаторная подстанция | | Граница лесничества | |
| Опора линии электропередачи | | Граница особо охраняемой природной территории | |
| Водонапорная башня | | Граница охранной зоны | |
| Колодец | | Граница санитарно-защитной зоны | |
| Пункт государственной геодезической сети | | Граница зоны с особыми условиями использования территории | |
| Пункт государственной нивелирной сети | | Граница территории объекта культурного наследия | |
| Пункт государственной гравиметрической сети | | Граница территории, подлежащей комплексному развитию | |
| Пункт геодезической сети специального назначения | | Граница территории, в отношении которой предусматривается осуществление деятельности по комплексному развитию территории | |
| Пункт опорной межевой сети | | Граница территории, в отношении которой заключен договор о комплексном развитии территории | |
| Пункт геодезической сети сгущения | | Граница территории, в отношении которой принято решение о комплексном развитии территории | |
| Пункт нивелирной сети сгущения | | Граница территории, в отношении которой принято решение о развитии застроенной территории | |
| Пункт гравиметрической сети сгущения | | Граница территории, в отношении которой заключен договор о развитии застроенной территории | |
| Пункт геодезической сети специального назначения сгущения | | Граница территории, в отношении которой принято решение о комплексном развитии территории по инициативе правообладателей | |
| Пункт опорной межевой сети сгущения | | Граница территории, в отношении которой заключен договор о комплексном развитии территории по инициативе правообладателей | |
| Пункт съемочной сети | | Граница территории, в отношении которой принято решение о развитии застроенной территории по инициативе правообладателей | |
| Пункт съемочной сети специального назначения | | Граница территории, в отношении которой заключен договор о развитии застроенной территории по инициативе правообладателей | |
| Пункт съемочной сети специального назначения сгущения | | Граница территории, в отношении которой принято решение о комплексном развитии территории по инициативе правообладателей | |
| Пункт съемочной сети специального назначения сгущения | | Граница территории, в отношении которой заключен договор о комплексном развитии территории по инициативе правообладателей | |
| Пункт съемочной сети специального назначения сгущения | | Граница территории, в отношении которой принято решение о развитии застроенной территории по инициативе правообладателей | |
| Пункт съемочной сети специального назначения сгущения | | Граница территории, в отношении которой заключен договор о развитии застроенной территории по инициативе правообладателей | |

ЗЕМЕЛЬНЫЙ УЧАСТОК (:ЗУ1)

ЗЕМЕЛЬНЫЙ УЧАСТОК, ПОДЛЕЖАЩИЙ ОБРАЗОВАНИЮ ПУТЕМ ПЕРЕРАСПРЕДЕЛЕНИЯ ЗЕМЕЛЬНЫХ УЧАСТКОВ С ЗЕМЕЛЬНЫМИ УЧАСТКАМИ, НАХОДЯЩИМИСЯ В ГОСУДАРСТВЕННОЙ ИЛИ МУНИЦИПАЛЬНОЙ СОБСТВЕННОСТИ

| | |
|---|---|
| Площадь земельного участка | 25.11.2024г. |
| Масштаб 1:500 | 8Ы.ЗЕ.ОЗ.ОЛ.ОЗ.ОЗ |

0/9 ,,ЭЗЭЬЬЭЗЭ ЗЭЭЬЬЭЗЭЬ,,

тел: 59815096

| | |
|---|---|
| Агентство: | v.patashnf |
| Заказчик: | v.patashnf |
| Инженер: | v.patashnf |
| Чертеж выполнил: | v.patashnf |

ЗЭЭЬЬЭЗЭЬ ЗЭЭЬЬЭЗЭЬ ,,0/9 ЭЗЭЬЬЭЗЭЬ ЗЭЭЬЬЭЗЭЬ,,

тел: 59815096

ЗЭЭЬЬЭЗЭЬ

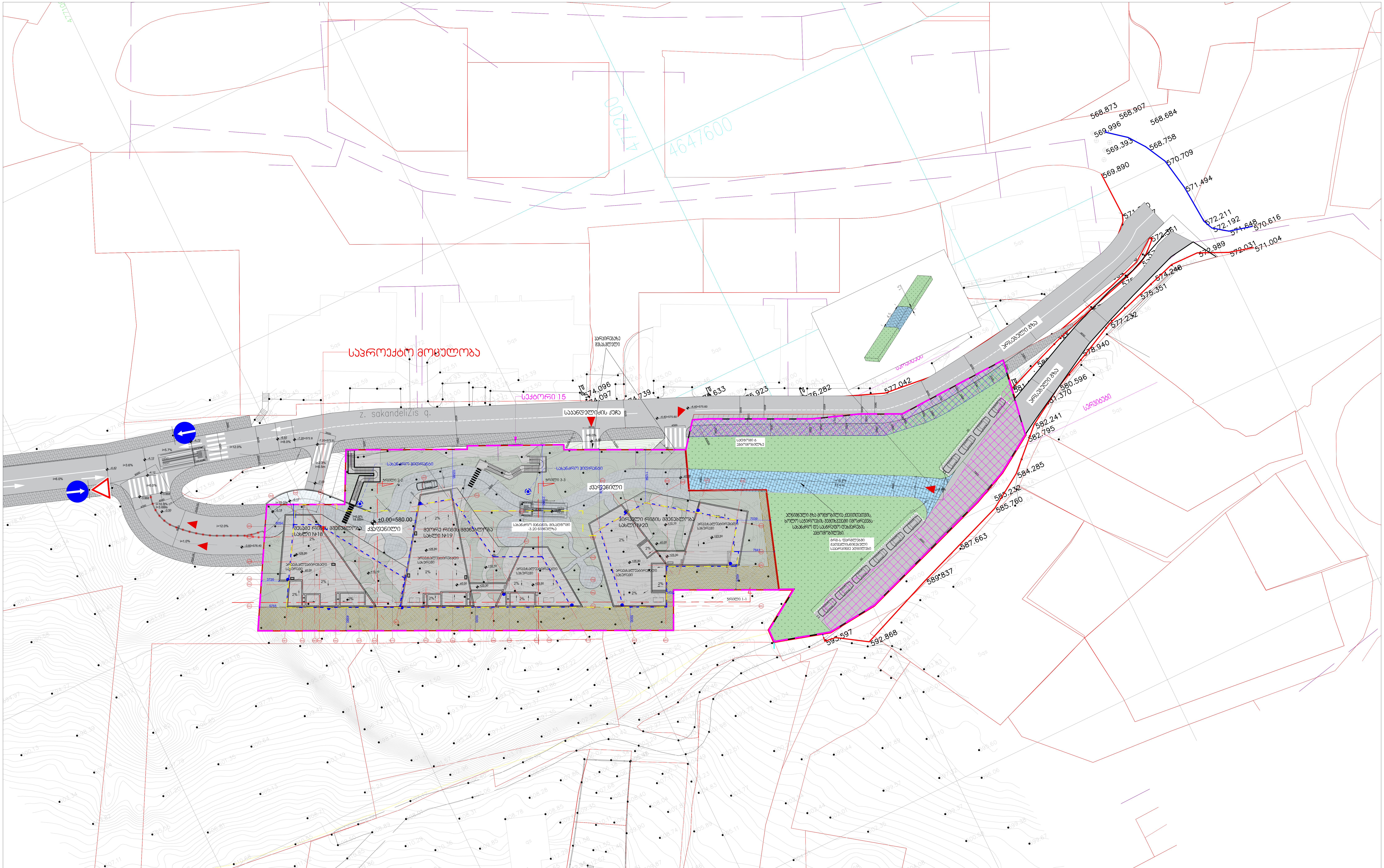


| სიტუაციური სქემა: | პირობითი აღნიშვნები : | ინფორმაცია პროექტის თაობაზე : | ინფორმაცია ნახაზის თაობაზე : | ინფორმაცია არქიტექტურული საპროექტოს თაობაზე : |
|---|---|---|---|---|

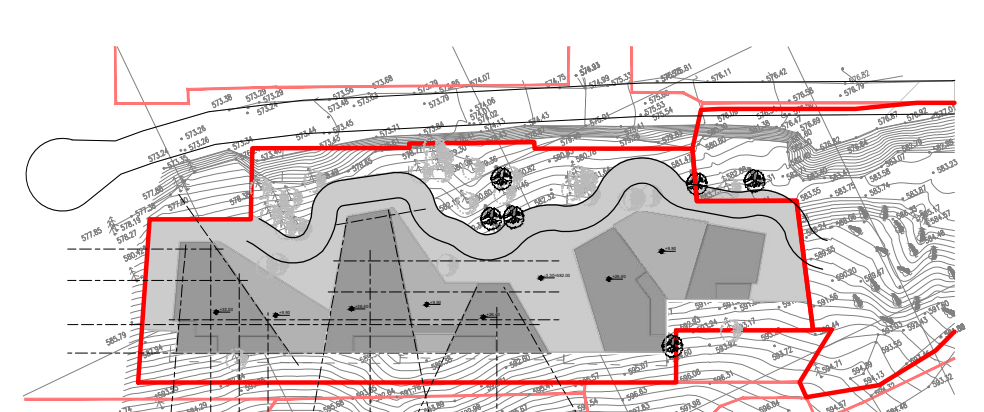

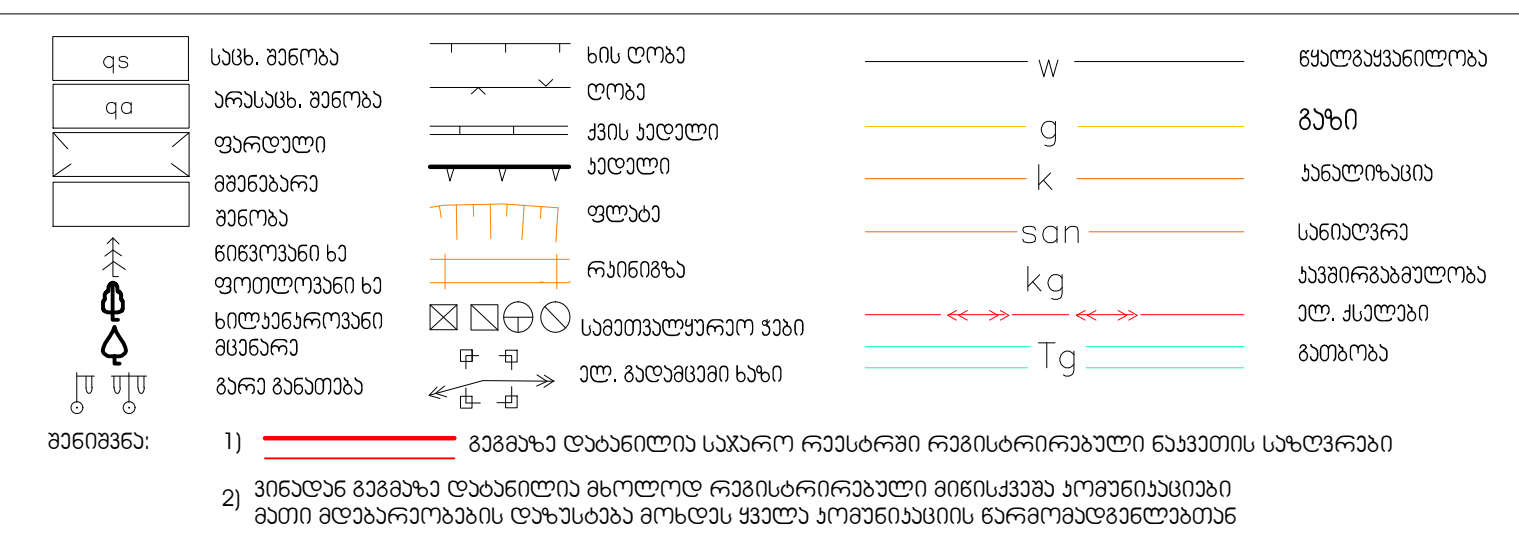

**ინფორმაცია პროექტის თაობაზე :**

პროექტის სახელწოდება :
მრავალბინიანი საცხოვრებელი სახლი
სექტორი 15, სახლი №18,19,20

მისამართი :
ქ. თბილისი, ბაგების მიმდებარედ, წყნეთის
გზატკეცილის სამხრეთით (ნაკვ. 1/88)

დამკვეთი :
შ.პ.ს. მეტრა დეველოპმენტი

**ინფორმაცია ნახაზის თაობაზე :**

# გენ.გეგმა

| მასშტაბი : | ფორმატი : | თარიღი : |
|---|---|---|
| 1:500 | A-2 | 2021 |
| სტადია : პროექტი | | ფურცელი |

**ინფორმაცია არქიტექტურული საპროექტოს თაობაზე :**


0105 თბილისი,
შ. ყავლაშვილის ქ. № 4
www.timmarchitecture.com
ტელ. +995 599 725 900


| | |
|---|---|
| დირექტორი : | ნ. ლეკვეიშვილი |
| მთ. არქიტექტორი : | ნ. ლეკვეიშვილი |
| არქიტექტორი : | ნ. გრიგოლაშვილი |
| არქიტექტორი : | |

სახლი №18,19,20
მიწის დონის საკონტროლო ნიშნულის განსაზღვრა

სახლი 18
580+580+580+592+593+593=3518/6=586

სახლი 19
580+580+580+580+593+593=3506/6=584

სახლი 20
580+580+580+592+593+593=3518/6=586

გენ.გეგმა
სახლი № 18.19.20
მ. 1:500




სიტუაციური სქემა:

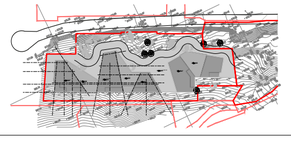

ჰირობითი აღნიშვნები :

| | | | |
|---|---|---|---|
| qs | სეს. მიწა | w | წყალმომარაგება |
| qa | არხ.ათ. მიწა | g | გაზი |
| | ფერდები | k | სანიაღვრე |
| | მიწაყრილი | san | საკანალიზაციო |
| | მიწა | kg | საბინაო-სამეურნეო |
| | ნაყარი მიწა | Tg | მაღნარი |
| | ფერთოვანი ნაწილი | | |
| | ბეტონის ფილები | | |
| | მიწაყრილი | | |
| | ბარე მიწა | | |

შენიშვნა:
1) გეგმაზე ნაჩვენები საპროექტო რკინა-ბეტონის რეზისტორიანი ბოძების ადგილმდებარეობა დაზუსტდეს ელექტრიკოსის მიერ.
2) მოწყობილ ტერიტორიაზე ნაგებობების მიმდებარედ მოწესრიგებული ტერიტორიის ფართობი უნდა შეადგენდეს არანაკლებ 3 მ-ის სიგანის ზოლს.

| | |
|---|---|
| ინფორმაცია პროექტის თაობაზე : | |
| პროექტის სახელწოდება : მრავალბინიანი საცხოვრებელი სახლი სექტორი 15, სახლი №18,19,20 | |
| მისამართი : ქ. თბილისის, ბაგების მიმდებარედ, წყნეთის გზატკეცილის სამხრეთით (ნაკვ. 1/88) | |
| დამკვეთი : შ.პ.ს. მეტრო დეველოპმენტი | |

| ინფორმაცია ნახაზის თაობაზე : | | |
|---|---|---|
| გენ.გეგმა მიწის დონის საკონტროლო ნიშნულის განსაზღვრა | | |
| მასშტაბი : 1:500 | ფორმატი : A-2 | თარიღი : 2021 |
| სტადია : პროექტი | | ფურცელი |

| ინფორმაცია არქიტექტურული პროექტის თაობაზე : | | |
|---|---|---|
| 0105 თბილისი, მ. ყავლაშვილის ქ. № 4 www.timmarchitecture.com ტელ. +995 599 725 900 | დირექტორი : | ნ. ლეკვეიშვილი |
| | მთ. არქიტექტორი : | ნ. ლეკვეიშვილი |
| | არქიტექტორი : | ნ. გრიგოლაშვილი |
| | არქიტექტორი : | |