ᲐᲘᲠᲝᲑᲘᲗᲘ ᲐᲦᲜᲘᲨᲕᲜᲔᲑᲘ

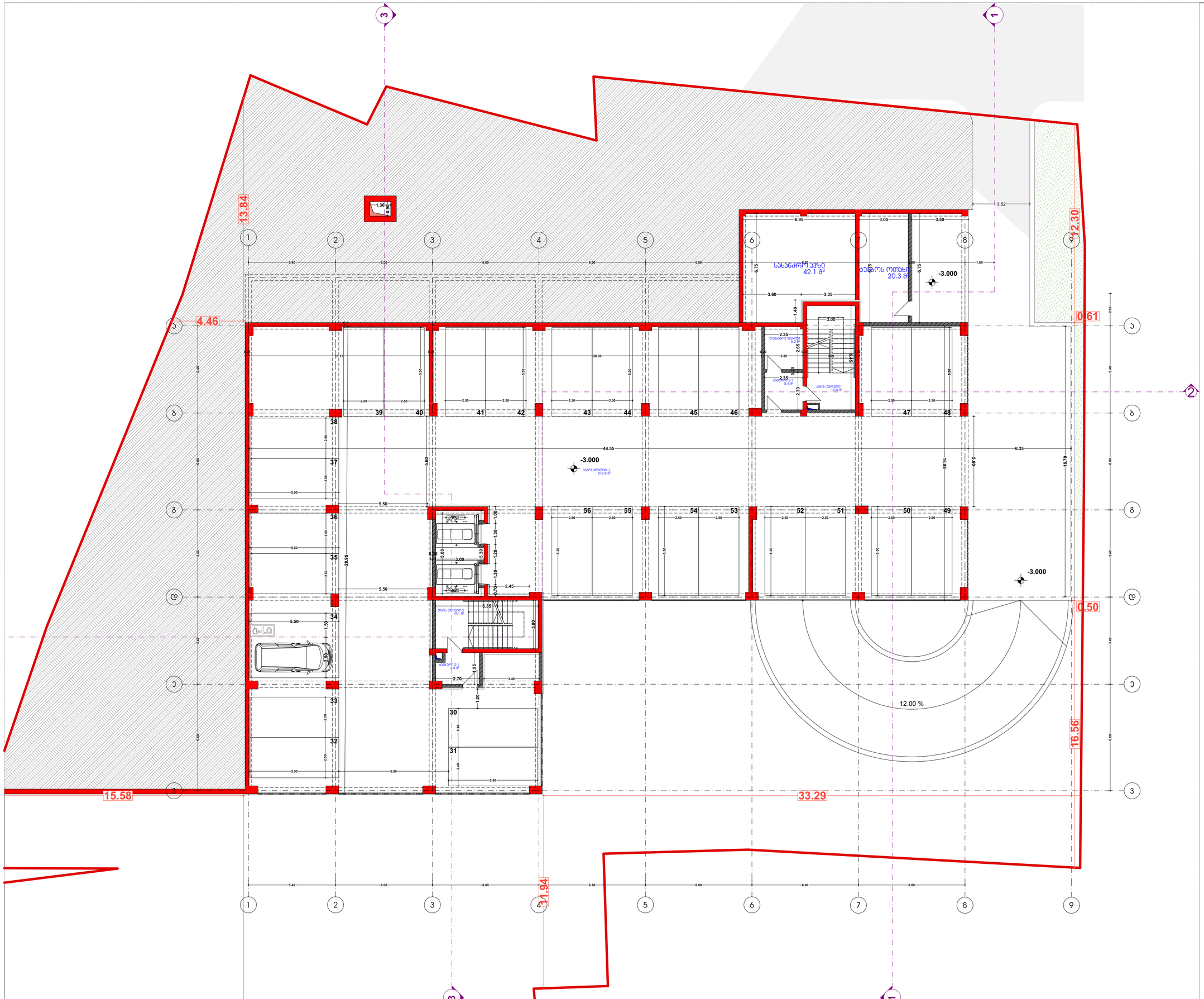

ნახაზის დასახელება:	-6.00 ნიშნულის გეგმა
დამკვეთი:	შ.პ.ს „გეო ბილდერს საბურთალო“ ს/ს: 405000476
მისამართი:	ქ. თბილისი, ალექსანდრე ყიფშიძის №6 (ს/კ :01.72.14.019.006; 01.72.14.019.007; 01.72.14.019.980; 01.72.14.019.012)
პროექტი:	მრავალბინიანი საცხოვრებელი სახლი
მთ. არქიტექტორი	ვ. ამისულაშვილი
სტადია	პროექტის შეთანხმება
ფორმატი	A2
მასშტაბი	1:100
თარიღი	10.05.2026
ფურცლის №	

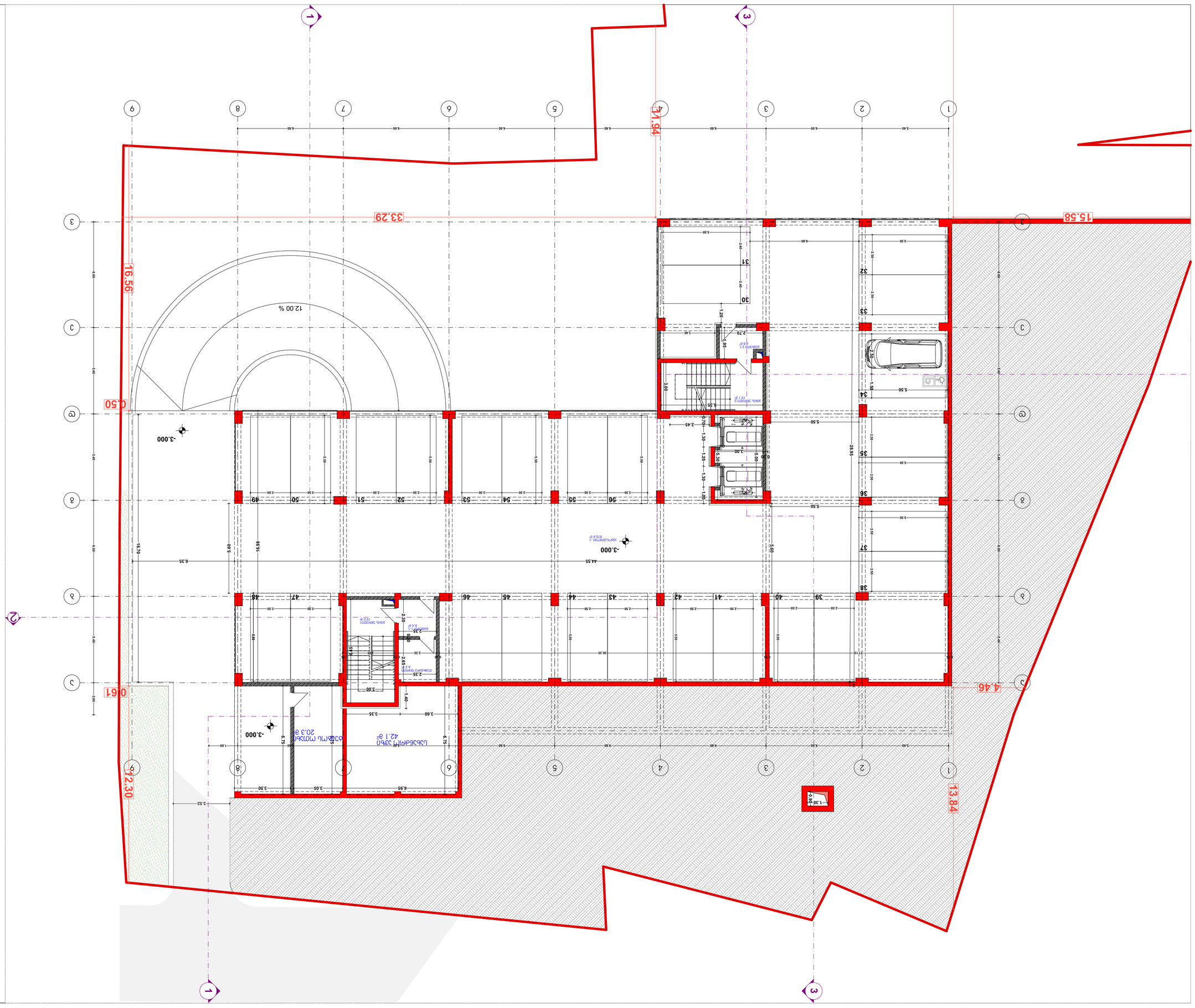

ЗАПАЗЕНО ПРАВОТО

Етап на одобряване:	-3.00 Етап за изпълнение на „Дизайн“
Проект:	3.3.ц. „Дизайн за изграждане на Ресторант, Търговски Център и Хотел“ УПИ I-за ресторант, търговски център и хотел, кв.1 по ПУП-ПРЗ на м.„Ченгене скеле“ в гр. Несебър, общ. Несебър, обл. Бургас ЦУ/5: 405600476
Адрес:	гр. Несебър, м.„Ченгене скеле“, ПИ 61.72.14.019.006; 61.72.14.019.007; 61.72.14.019.980; 61.72.14.019.012)
Мащаб на чертежа:	1:100
Дата:	10.05.2026
Фаза на проекта:	Н-

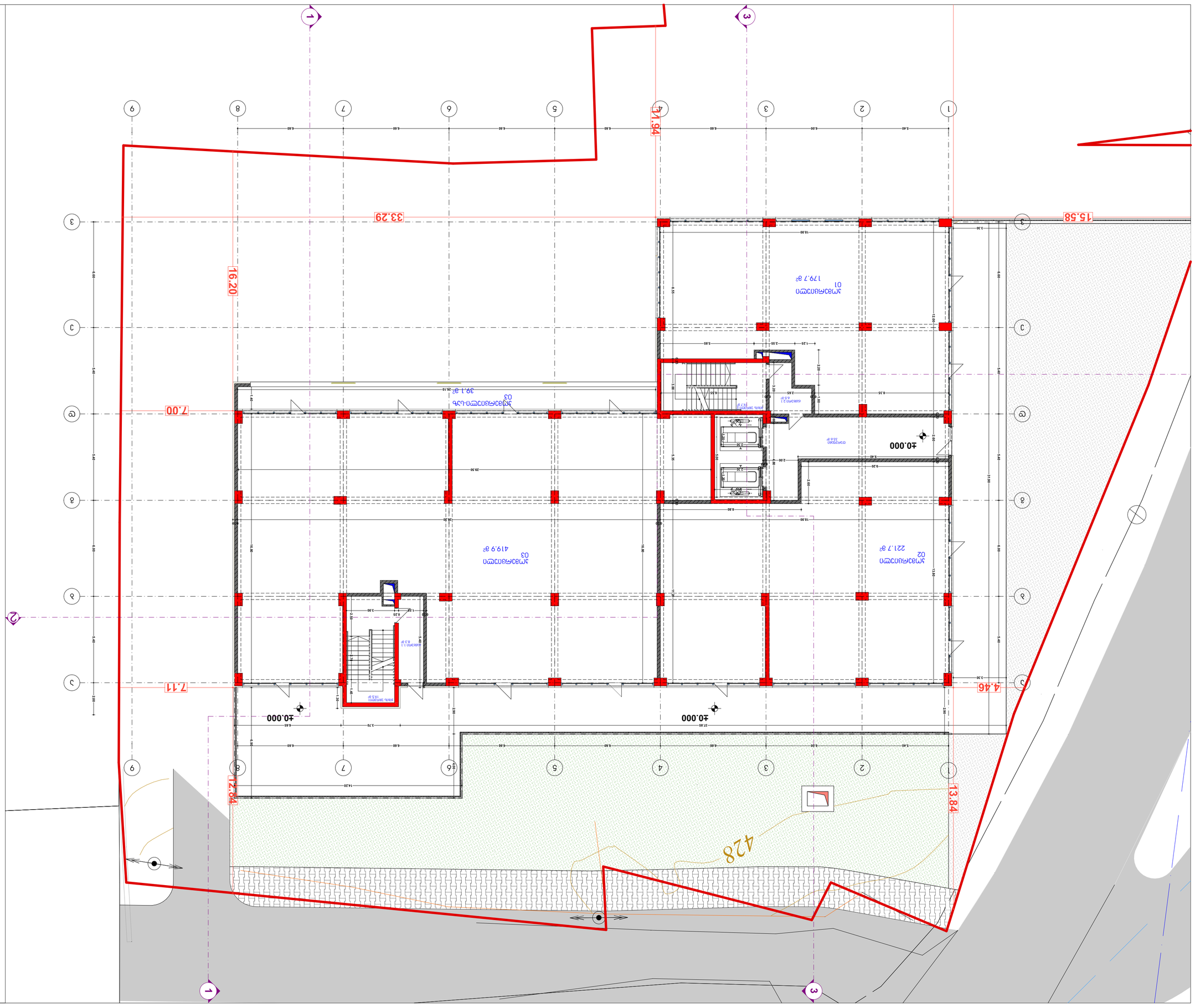

Етажност на сградата:	±0.00 бл.36 надземни етажа
Разгъната застроена площ:	3.3.ц. „Дрогиране“ Площ: 405600476 ц/з
Адрес:	1. Поземлен имот №6 (ц/з :01.72.14.019.980; 01.72.14.019.012)
Застроена площ на надземните етажи:	
Дата: Чертал:	3. Завършване на груб строеж
Скица:	Ситуация
Мащаб:	1:100
Дата:	10.05.2026
Фаза №	

Ситуация

გეგმა +3.95 ნიშნულზე

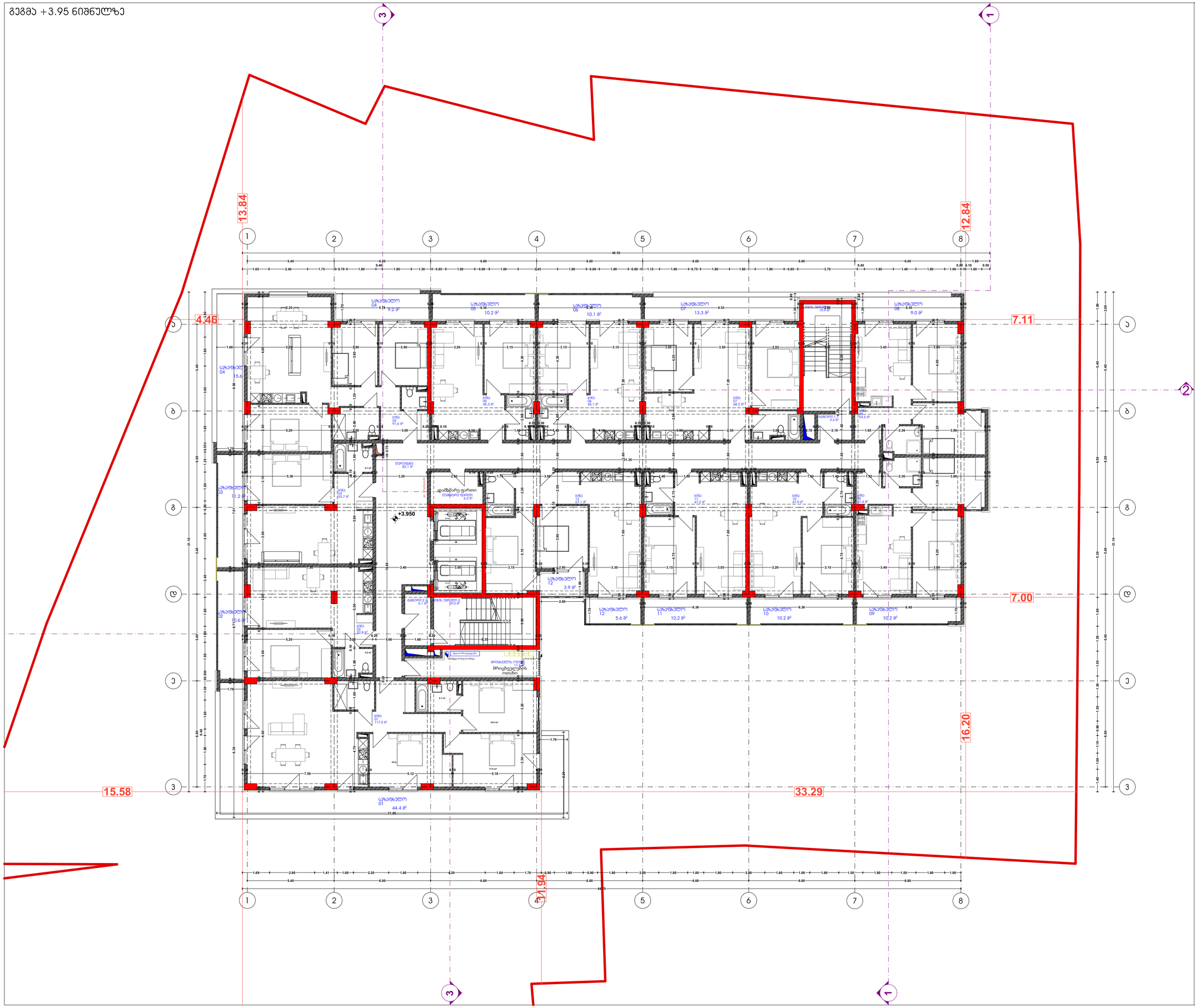

ჰორიზონტის ალნიშვნები

ნახაზის დასახელება:	+3.95 ნიშნულის გეგმა
დამკვეთი:	შ.პ.ს „გეო ბილდერს საბერთაშორისო“ ს/ნ: 405000476
მისამართი:	ქ. თბილისი, ალექსანდრე ყიფშიძის №6 (ს/ნ :01.72.14.019.006; 01.72.14.019.007; 01.72.14.019.980; 01.72.14.019.012)
პროექტი:	მრავალბინიანი საცხოვრებელი სახლი
მთ. არქიტექტორი	ვ. ამისულაშვილი
სტადია	პროექტის შეთანხმება
ფორმატი	A2
მასშტაბი	1:100
თარიღი	10.05.2026
ფურცლის №	

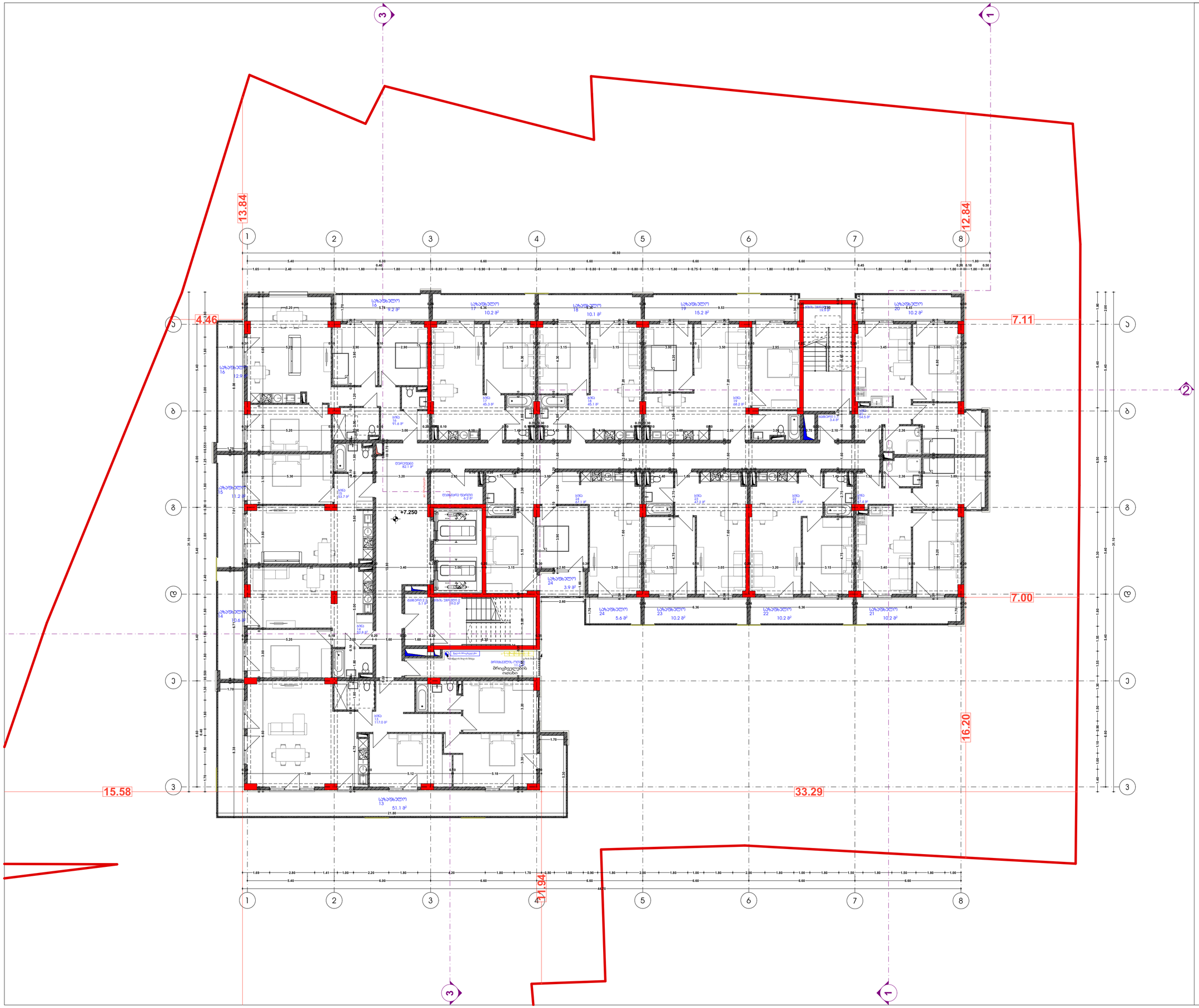

ჰიდროიზოლაციის აღნიშვნები

ნახაზის დასახელება:	+7.25 ნიშნულის გეგმა
დამკვეთი:	შ.პ.ს „გეო ბილდერს საბერთაღო“ ს/ნ: 405000476
მისამართი:	ქ. თბილისი, აღმაშენებლის ნიგ (ს/ნ :01.72.14.019.006; 01.72.14.019.007; 01.72.14.019.980; 01.72.14.019.012)
პროექტი:	მრავალბინიანი საცხოვრებელი სახლი
მთ. არქიტექტორი	ვ. ამისულაშვილი
სტადია	პროექტის შეთანხმება
ფორმატი	A2
მასშტაბი	1:100
თარიღი	10.05.2026
ფურცლის №	

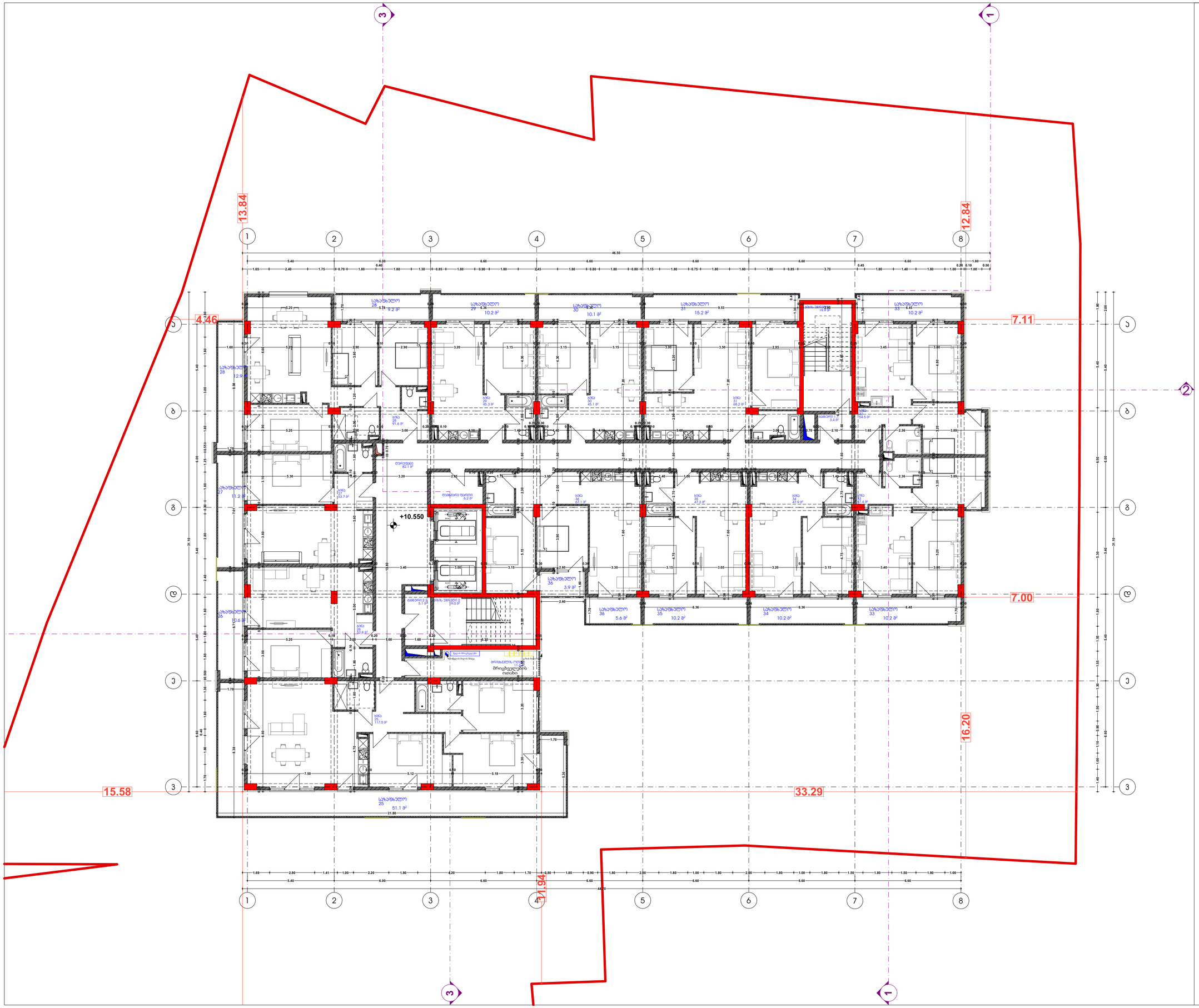

ჰიდროიზოლაციის აღნიშვნები

ნახაზის დასახელება:	+10.55 ნიშნულის გეგმა
დამკვეთი:	შ.პ.ს „გეო ბილდერს საბერთაშორისო“ ს/ნ: 405000476
მისამართი:	ქ. თბილისი, ალექსანდრე ყიფშიძის №6 (ს/ნ :01.72.14.019.006; 01.72.14.019.007; 01.72.14.019.980; 01.72.14.019.012)
პროექტი:	მრავალბინიანი საცხოვრებელი სახლი
მთ. არქიტექტორი	ვ. ამისულაშვილი
სტადია	პროექტის შეთანხმება
ფორმატი	A2
მასშტაბი	1:100
თარიღი	10.05.2026
ფურცლის №	

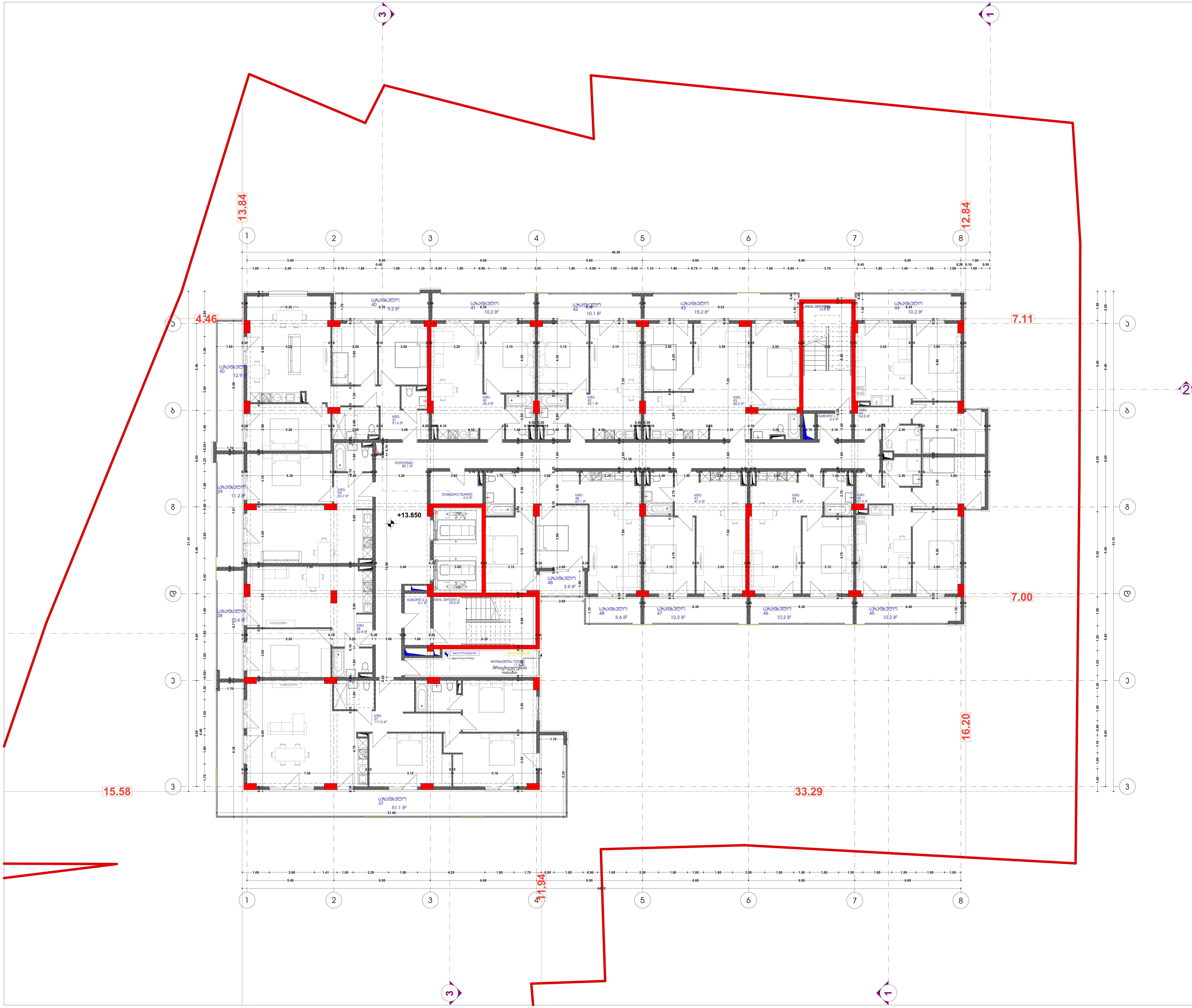

პირობითი აღნიშვნები

ნახაზის დასახელება:	+13.85 ნიშნულის გეგმა
დამკვეთი:	შ.პ.ს „გეო ბილდერს საბურთალო" ს/კ: 405000476
მისამართი:	ქ. თბილისი, ალექსანდრე ყიფშიძის №6 (ს/კ :01.72.14.019.006; 01.72.14.019.007; 01.72.14.019.980; 01.72.14.019.012)
პროექტი:	მრავალბინიანი საცხოვრებელი სახლი
მთ. არქიტექტორი	ვ. ამისულაშვილი
სტადია	პროექტის შეთანხმება
ფორმატი	ა2
მასშტაბი	1:100
თარიღი	10.05.2026
ფურცლის №	

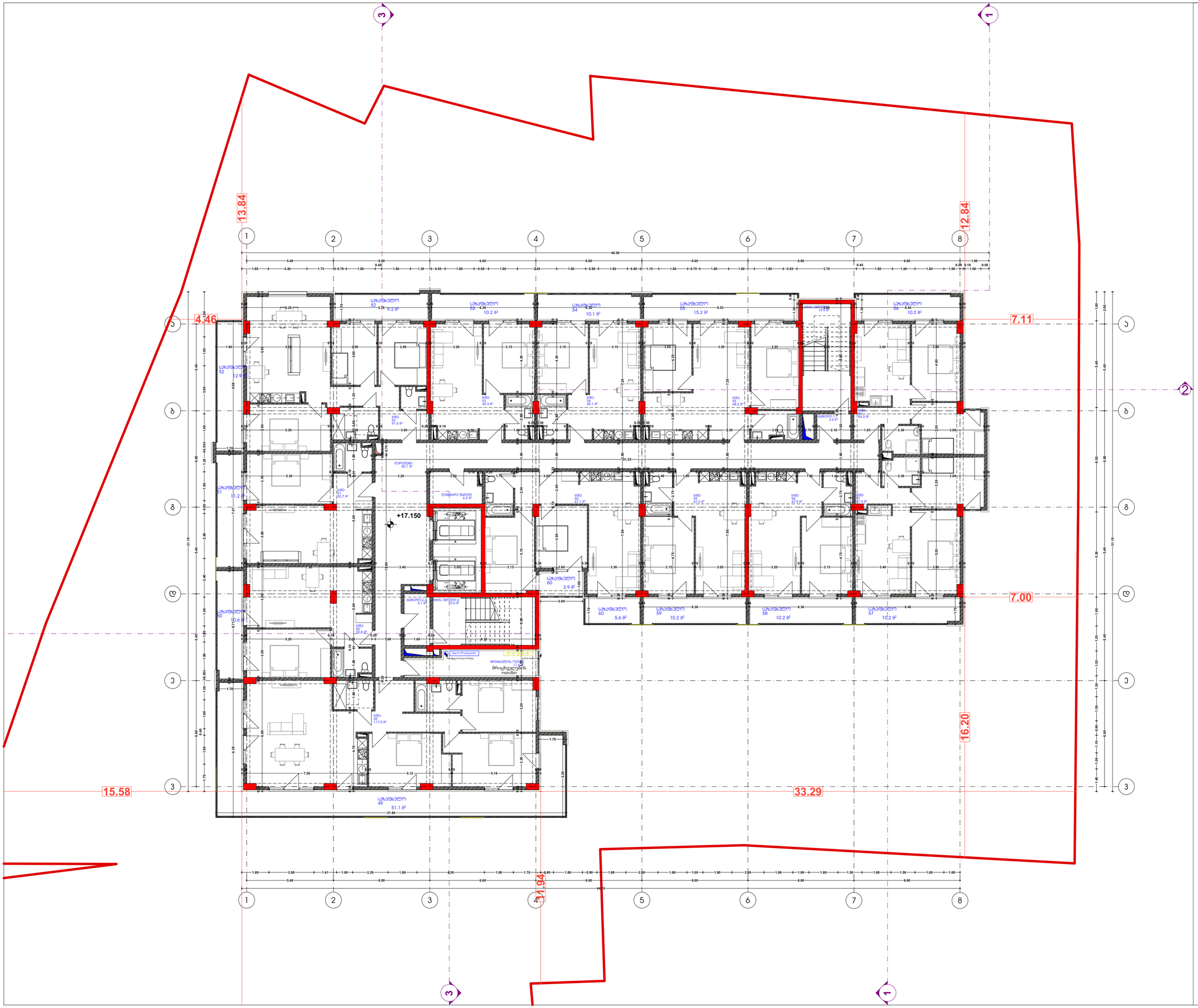
13.84
12.84
4.46
7.11
7.00
16.20
15.58
33.29
11.94
+17.150
46.50
1
2
3
4
5
6
7
8
სპილენძი
სპილენძი
სპილენძი

პირობითი აღნიშვნები

ნახაზის დასახელება:	+20.45 ნიშნულის გეგმა
დამკვეთი:	შ.პ.ს „გეო ბილდერს საბურთალო" ს/კ: 405000476
მისამართი:	ქ. თბილისი, ალექსანდრე ყიფშიძის №6 (ს/კ :01.72.14.019.006; 01.72.14.019.007; 01.72.14.019.980; 01.72.14.019.012)
პროექტი:	მრავალბინიანი საცხოვრებელი სახლი
მთ. არქიტექტორი	ვ. ამისულაშვილი
სტადია	პროექტის შეთანხმება
ფორმატი	ა2
მასშტაბი	1:100
თარიღი	10.05.2026
ფურცლის №	

პირობითი აღნიშვნები

ნახაზის დასახელება:	+23.75 ნიშნულის გეგმა
დამკვეთი:	შ.პ.ს „გეო ბილდერს საბურთალო" ს/კ: 405000476
მისამართი:	ქ. თბილისი, ალექსანდრე ყიფშიძის №6 (ს/კ :01.72.14.019.006; 01.72.14.019.007; 01.72.14.019.980; 01.72.14.019.012)
პროექტი:	მრავალბინიანი საცხოვრებელი სახლი
მთ. არქიტექტორი	ვ. ამისულაშვილი
სტადია	პროექტის შეთანხმება
ფორმატი	ა2
მასშტაბი	1:100
თარიღი	10.05.2026
ფურცლის №	

პირობითი აღნიშვნები

ნახაზის დასახელება:	+27.05 ნიშნულის გეგმა
დამკვეთი:	შ.პ.ს „გეო ბილდერს საბურთალო" ს/კ: 405000476
მისამართი:	ქ. თბილისი, ალექსანდრე ყიფშიძის №6 (ს/კ :01.72.14.019.006; 01.72.14.019.007; 01.72.14.019.980; 01.72.14.019.012)
პროექტი:	მრავალბინიანი საცხოვრებელი სახლი
მთ. არქიტექტორი	ვ. ამისულაშვილი
სტადია	პროექტის შეთანხმება
ფორმატი	ა2
მასშტაბი	1:100
თარიღი	10.05.2026
ფურცლის №	

პირობითი აღნიშვნები

ნახაზის დასახელება:	+30.35 ნიშნულის გეგმა
დამკვეთი:	შ.პ.ს „გეო ბილდერს საბურთალო" ს/კ: 405000476
მისამართი:	ქ. თბილისი, ალექსანდრე ყიფშიძის №6 (ს/კ :01.72.14.019.006; 01.72.14.019.007; 01.72.14.019.980; 01.72.14.019.012)
პროექტი:	მრავალბინიანი საცხოვრებელი სახლი
მთ. არქიტექტორი	ვ. ამისულაშვილი
სტადია	პროექტის შეთანხმება
ფორმატი	ა2
მასშტაბი	1:100
თარიღი	10.05.2026
ფურცლის №	

პირობითი აღნიშვნები

ნახაზის დასახელება:	+30.35 ნიშნულის გეგმა
დამკვეთი:	შ.პ.ს „გეო ბილდერს საბურთალო" ს/კ: 405000476
მისამართი:	ქ. თბილისი, ალექსანდრე ყიფშიძის №6 (ს/კ :01.72.14.019.006; 01.72.14.019.007; 01.72.14.019.980; 01.72.14.019.012)
პროექტი:	მრავალბინიანი საცხოვრებელი სახლი
მთ. არქიტექტორი	ვ. ამისულაშვილი
სტადია	პროექტის შეთანხმება
ფორმატი	ა2
მასშტაბი	1:100
თარიღი	10.05.2026
ფურცლის №	


ЗАЯВЛЕНИЕ О ПРЕДОСТАВЛЕНИИ ЗЕМЕЛЬНОГО УЧАСТКА
Заявитель: Ковалёв Пётр Сергеевич
Паспорт: 4512 876543, выдан ОВД г. Заречье, 14.03.2019
Адрес: г. Заречье, ул. Садовая, д. 17, кв. 4
Телефон: +7 (915) 204-38-61
Прошу предоставить земельный участок площадью 1 200 кв. м
Кадастровый номер: 72:14:0301015:88
Местоположение: Заречье, ул. Садовая, д. 17
Цель использования: индивидуальное жилищное строительство
Приложения: 1. Копия паспорта. 2. Выписка из ЕГРН. 3. Схема расположения участка.
10.05.2026
Ковалёв П. С.

გადახურვის გეგმა+36.95 და +40,85 ნიშნულებზე

პირობითი აღნიშვნები

ნახაზის დასახელება:	+36.95 და +40,85 ნიშნული გადახურვის გეგმა
დამკვეთი:	შ.პ.ს „გეო ბილდერს საბურთალო" ს/კ: 405000476
მისამართი:	ქ. თბილისი, ალექსანდრე ყიფშიძის №6 (ს/კ :01.72.14.019.006; 01.72.14.019.007; 01.72.14.019.980; 01.72.14.019.012)
პროექტი:	მრავალბინიანი საცხოვრებელი სახლი
მთ. არქიტექტორი	ვ. ამისულაშვილი
სტადია	პროექტის შეთანხმება
ფორმატი	ა2
მასშტაბი	1:100
თარიღი	10.05.2026
ფურცლის №	

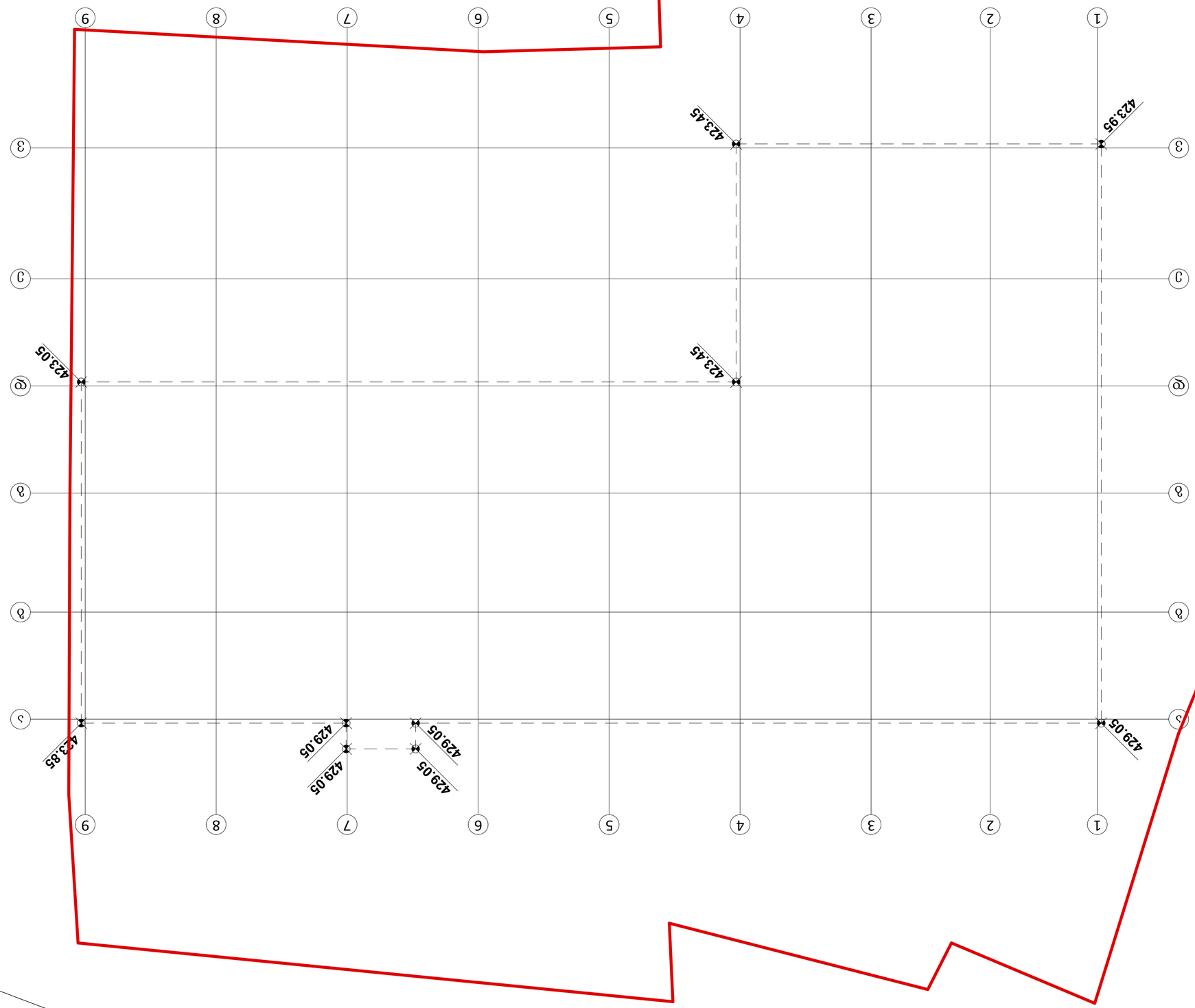

Общая площадь земельного участка, отведенная для выполнения работ по благоустройству территории, составляет 4226.3 м². Площадь участка определена по данным топографической съемки и включает в себя территорию, ограниченную существующими границами, а также зоны временного размещения строительных материалов и техники. Площадь участка уточняется после выноса границ в натуру.

3086Ш ЦЭЭМ6АФМЭМЭМ ЭЭМ6Ш = 429.05+429.05+429.05+429.05+429.05+423.95+423.45+423.45+423.05+423.85=4226.3

Благоустройство территории	
Адрес:	г. Ленинградская область, Всеволожский район, д. Кудрово, ул. Центральная, д. 1
Заказчик:	ООО «Строительная компания «Ленстройинвест»
Исполнитель:	ООО «Проектное бюро «Архитектура и дизайн»
Стадия:	Рабочая документация
Масштаб:	1:100
Дата:	10.05.2026
Лист №	

მისაწვდომი გასასვლელი გზა-ჯიბე
თავშესაფრის ფართობით

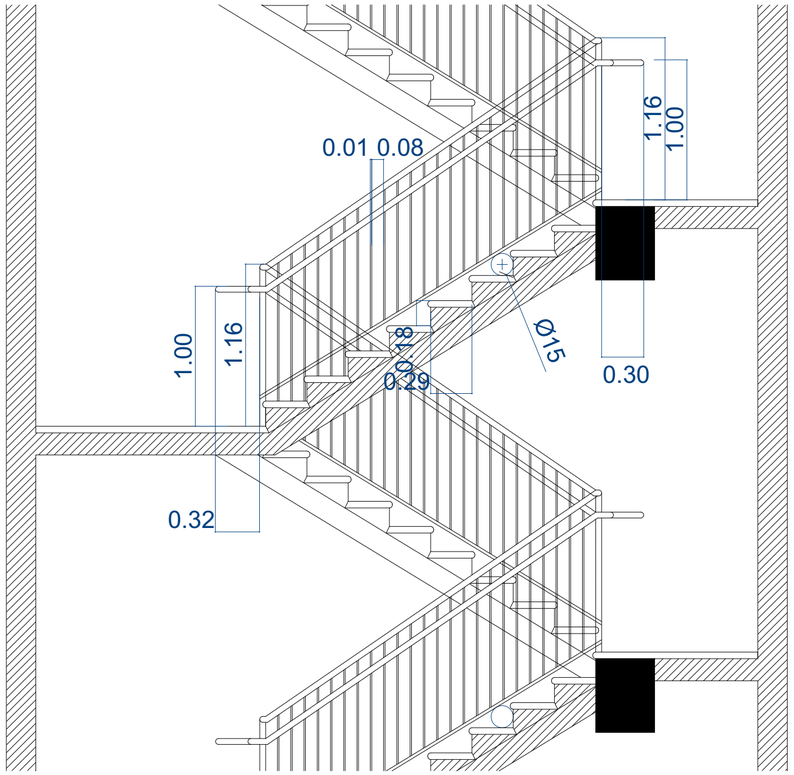

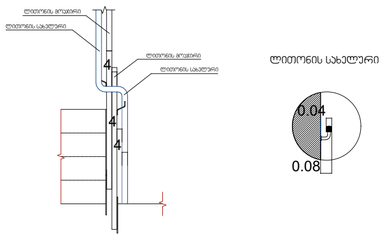

ლითონის მოაჯირი

ლითონის სახელური 4ø

ხილვადი კონტრასტი ჯიბის საფეხურზე მიგა და გარე ჯიბეებზე

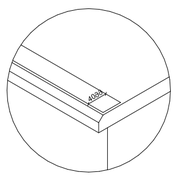

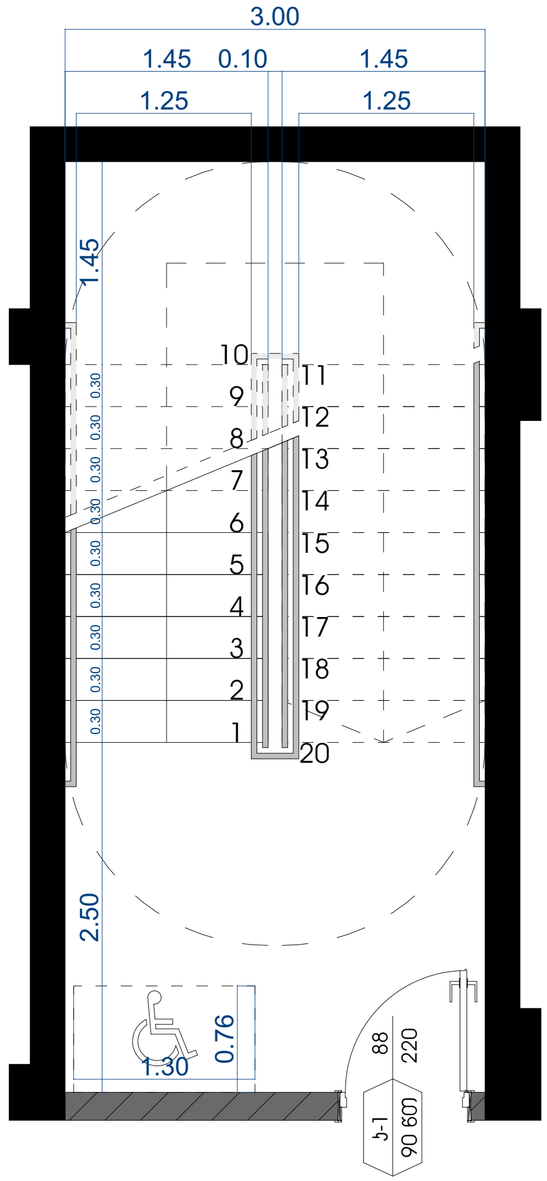

ᲐᲘᲠᲝᲑᲘᲗᲘ ᲐᲦᲜᲘᲨᲕᲜᲔᲑᲘ

ნახაზის დასახელება:	მიწის საკონტროლო ღონის განსახღვრა
დამკვეთი:	შ.პ.ს „გეო ბილდერს საბერთალო" ს/ნ: 405000476
მისამართი:	ქ. თბილისი, ალექსანდრე ჭიჭინაძის №6 (ს/ნ 01.72.14.019.006; 01.72.14.019.007; 01.72.14.019.980; 01.72.14.019.012)
პროექტი:	მრავალბინიანი საცხოვრებელი სახლი
მთ. არქიტექტორი	ვ. ამისულაშვილი
სტადია	პროექტის შეთანხმება
ფორმატი	A2
მასშტაბი	1:100
თარიღი	10.05.2026
ფურცლის №	

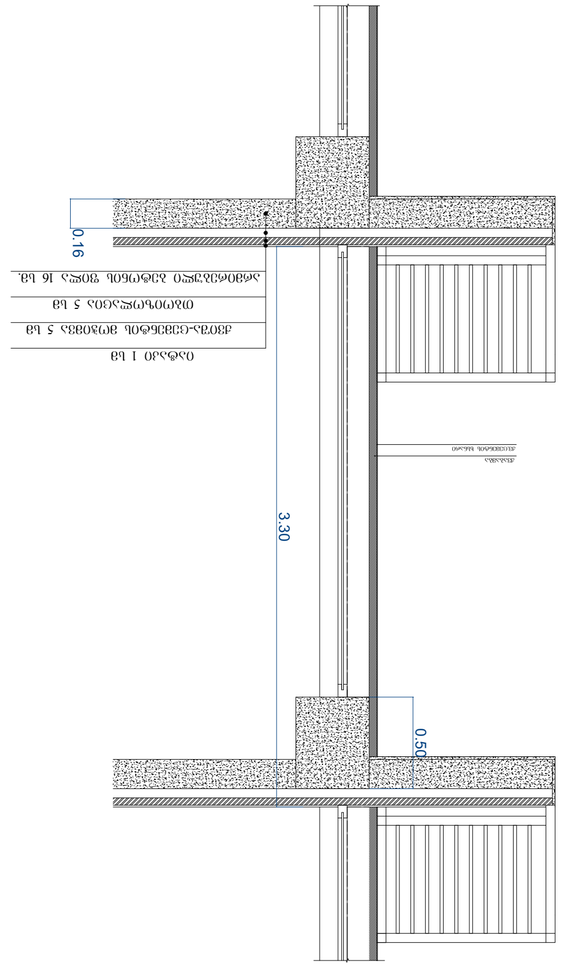

Отделка 1 Ш3
Дополнительная звукоизоляция 5 Ш3
Основание 5 Ш3
Выравнивающая стяжка 16 Ш3

Общий вид конструкции пола с указанием слоев

Общий вид конструкции пола с указанием слоев

Наименование работ:	Устройство пола на балконе
Заказчик:	ООО "Строительная компания "Альфа"
Объект:	Многоквартирный жилой дом по ул. Центральная, 12, г. Новосибирск
Стадия:	Рабочая документация
Раздел:	АР — Архитектурные решения
Масштаб:	1:10
Дата:	10.05.2026
Лист №	1

6.5.6.5.0.1.0.0.0