
18/05/2026


18/05/2026


18/05/2026

საკადასტრო გეგმა

საჯარო რეესტრის ეროვნული სააგენტო

საკადასტრო კოდი:	**01.19.20.005.034**	ნაკვეთის დანიშნულება:	**არასასოფლო სამეურნეო**
განცხადების ნომერი:	**892025354410**	ფართობი:	**1468 კვ.მ (WGS 84 / UTM zone 38N)**
მომზადების თარიღი:	**17/11/2025**	ვალდებულების ფართობი:	**77 კვ.მ (WGS 84 / UTM zone 38N)**

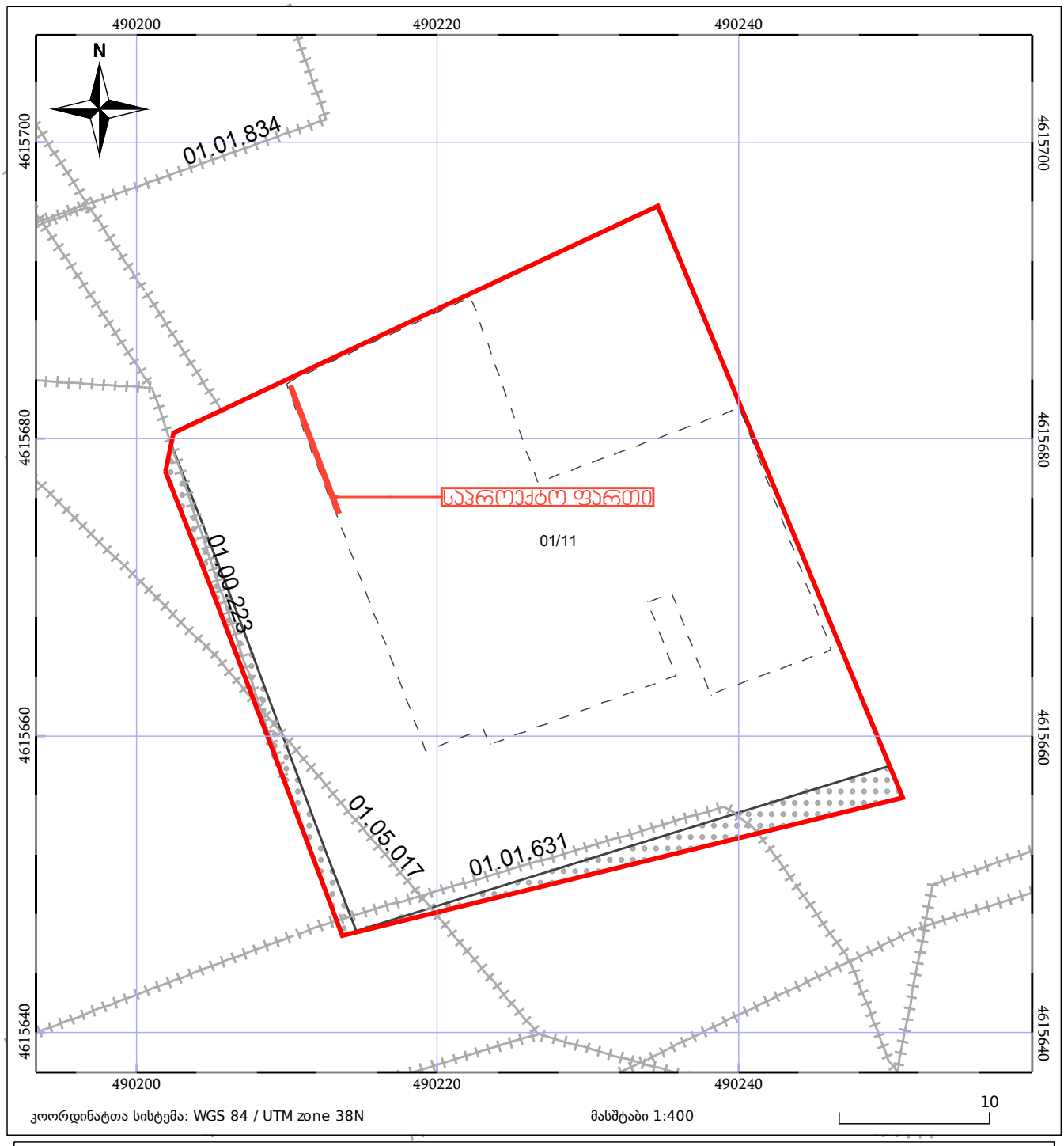

05/25 მშენებარე ნაგებობა

ნაკვეთის საკადასტრო საზღვარი

05/25 შენობა/ნაგებობა

ხაზობრივი ნაგებობა

ტყის ფონდი

ვალდებულება

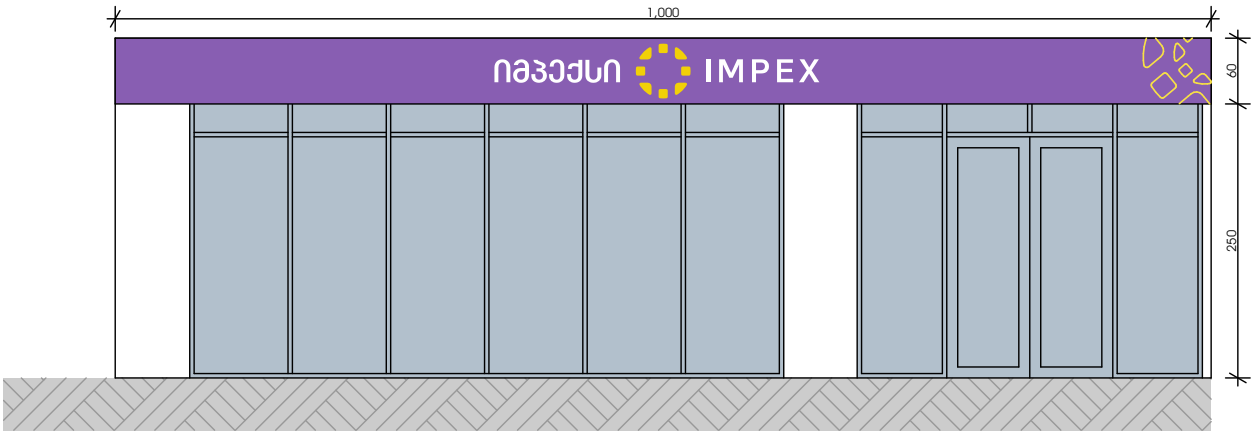

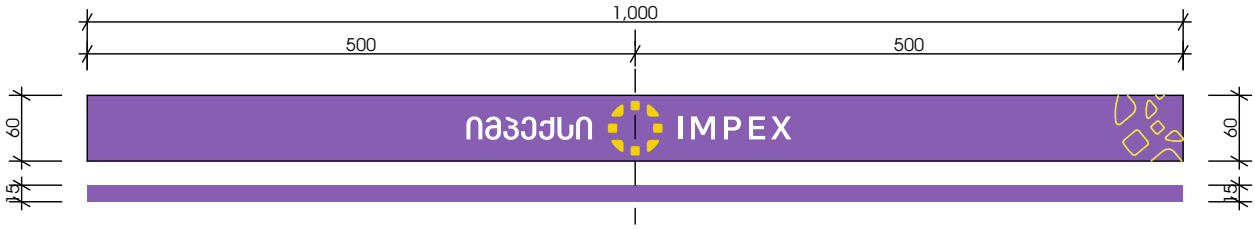

ფასადის ფართობი 31.00 მ^2

აბრის ფართობი 6.00 მ^2

აბრის ფართობი არ აღემატება ფასადის ფართობის 20 %-ს



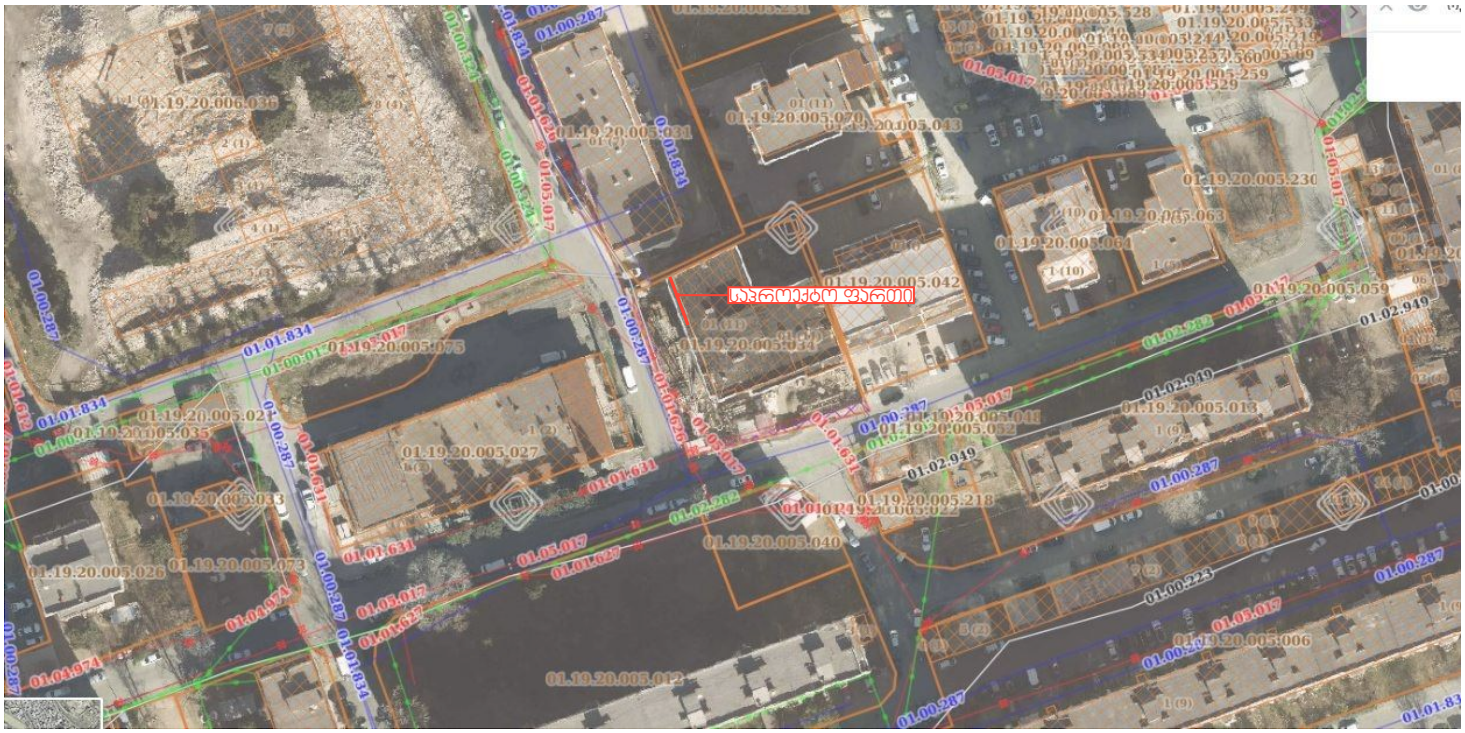
საკადასტრო ფართი
01.19.20.005.042
01.19.20.005.027
01.19.20.005.033
01.19.20.005.026
01.19.20.005.073
01.19.20.005.040
01.19.20.005.012
01.19.20.005.218
01.19.20.005.013
01.19.20.005.006
01.19.20.005.230
01.19.20.005.063
01.19.20.005.064
01.19.20.005.059
01.02.949
01.00.287
01.01.834
01.01.631
01.05.017
01.04.974


10.00
IMPEX
ორგ. მინა
ორგ. მინა
ალუმინის პროფილიბერი ვანელი
60
250
18/05/2026