გამოყენებული წესები - ,,შენობა ნაგებობების უსაფრთხოების წესები"

ჩამოთვალეთ შენობის დაკავებულობები და აღწერეთ თითოეული გამოყენება	
სვ (393,87) სავაჭრო ჯგუფი - ბლოკი E'	სართული -2
სვ (173,46) სავაჭრო ჯგუფი - ბლოკი E''	სართული -2
სც-2 (230,11) საცხოვრებელი ჯგუფი - ბლოკი E'	სართული -1
სვ (212,38) სავაჭრო ჯგუფი - ბლოკი E''	სართული -1
სმ-1 (6,05) სამრეწველო ჯგუფი - ბლოკი C/D	სართული -1
სვ (219,73) სავაჭრო ჯგუფი - ბლოკი E	მიწისპირა სართული
სც-2 (244,43) საცხოვრებელი ჯგუფი - ბლოკი E'	მიწისპირა სართული
სც-2 (220,62) საცხოვრებელი ჯგუფი - ბლოკი E''	მიწისპირა სართული
სც-2 (56,39) საცხოვრებელი ჯგუფი - ბლოკი C/D	მიწისპირა სართული
დს (15,45) დამხმარე დაკავებულობა - ბლოკი C/D	მიწისპირა სართული
სწ-2 (1250,30) დახურული ავტოსადგომი - ბლოკი C/D	მიწისპირა სართული
სმ-1 (6,82) სამრეწველო დაკავებულობა - ბლოკი C/D	სართული 2
სვ (148,74) სავაჭრო დაკავებულობა - ბლოკი C/D	სართული 2
სც-2 (747,29) საცხოვრებელი ჯგუფი - ბლოკი C/D	სართული 2
სც-2 (220,85) საცხოვრებელი ჯგუფი - ბლოკი E	სართული 2
სც-2 (907,16) საცხოვრებელი ჯგუფი - ბლოკი C/D	სართული 3
დს (5,78) დამხმარე დაკავებულობა - ბლოკი C/D	სართული 3
სმ-1 (10,29) სამრეწველო ჯგუფი - ბლოკი C/D	სართული 3
სც-2 (220,85) საცხოვრებელი ჯგუფი - ბლოკი E	სართული 3
სც-2 (907,16) საცხოვრებელი ჯგუფი - ბლოკი C/D	სართული 4
დს (16,07) დამხმარე დაკავებულობა - ბლოკი C/D	სართული 4
სც-2 (220,85) საცხოვრებელი ჯგუფი - ბლოკი E	სართული 4
სც-2 (455,37) საცხოვრებელი ჯგუფი - ბლოკი C/D	სართული 5
დს (7,56) დამხმარე დაკავებულობა - ბლოკი C/D	სართული 5

კონსტრუქციის ტიპი	
განსაზღვრეთ კონსტრუქციის ტიპი ახალი შენობისთვის: მაგალითი: II-A, II-B, V-A, V-B	I-B ტიპი

სიმაღლის შეზღუდვები ცხრილი 503-ის მიხედვით		
დაკავებულობები	დასაშვები სართულიანობა	შემოთავაზებული სართულიანობა
სასაწყობე ჯგუფი სწ-2	11	1
სავაჭრო ჯგუფი სვ	11	4
საცხოვრებელი ჯგუფი სც-2	11	6
დამხმარე და სხვა დანიშნულება დს	5	4
სამრეწველო ჯგუფი სმ-1	11	3
	დასაშვები	შემოთავაზებული
საერთო სიმაღლე =	48.8	18.3
მიწის ზემოთ სართულის რაოდენობა =		5

ფართობის შეზღუდვები ცხრილი 503-ის მიხედვით		
დაკავებულობები	დასაშვები ფართობი	შემოთავაზებული ფართობი
სასაწყობე ჯგუფი სწ-2	7340	1250.3
სავაჭრო ჯგუფი სვ	შეუზღუდავი	393.87
საცხოვრებელი ჯგუფი სც-2	შეუზღუდავი	907.16
დამხმარე და სხვა დანიშნულება დს	3300	31.63
სამრეწველო ჯგუფი სმ-1	შეუზღუდავი	10.29
იატაკის საერთო ფართობი	6925	
იატაკების რაოდენო0ბა	16	
შენობის საერთო ფართობი სართულების გარე პერიმეტრებით	7743.53	

გარე კედლის ცეცხლმედეგობისა და ღიობისადმი მოთხოვნები
ცხრილი 602-ის და 705.8-ის მიხედვით

გარე კედელი	ხანძარსაწინააღმდეგო მანძილი (მეტრი)	ცეცხლმედეგობის ხარისხი (საათი)		კედლის ღიობების ფართობი (კედლის %)					
		მოთხოვნილი	გათვალისწინებული	დასაშვები			გათვალისწინებული		
				დაცული	დაუცველი საშხეფით	დაუცველი	დაცული	დაუცველი საშხეფით	დაუცველი
ნ-ა ღერძებში	X > 9 მ	0	2	არა აუც.	არა აუც.	შეუზღუდავია			აკმაყოფილებს
1-13 ღერძებში	X > 9 მ	0	2	არა აუც.	არა აუც.	შეუზღუდავია	აკმაყოფილებს		აკმაყოფილებს
ნ-ს ღერძებში	X > 9 მ	0	2	არა აუც.	არა აუც.	შეუზღუდავია			აკმაყოფილებს
13-16 ღერძებში	3 ≤ X ≤ 9.0 მ	0	2	არა აუც.	არა აუც.	45%	აკმაყოფილებს		აკმაყოფილებს
ბბ-აზ ღერძებში	X > 9 მ	0	2	შეუზღუდავია	შეუზღუდავია	შეუზღუდავია			აკმაყოფილებს
10-7 ღერძებში	X > 9 მ	0	2	არა აუც.	არა აუც.	შეუზღუდავია			აკმაყოფილებს
17-20 ღერძებში	3 ≤ X ≤ 9.0 მ	0	2	არა აუც.	არა აუც.	45%	აკმაყოფილებს		აკმაყოფილებს
ს-ო ღერძებში	X > 9 მ	0	2	არა აუც.	არა აუც.	შეუზღუდავია			აკმაყოფილებს

ხანძრისგან დაცვის სისტემებისადმი მოთხოვნები							
დაკავებულობები/სივრცეები/გასასვლელი საშუალებები	ავტოსაშხეფი სისტემა	ალტერნატიული ავტომატური ცეცხლსაქრობი სისტემები	ხელით სამართავი სახანძრო განგაშის სისტემები	სახანძრო მილდგარების სისტემები	კვამლის საკონტროლო სისტემები	ხელის ცეცხლმაქრები	საავარიო განგაშის სისტემები
საცხ. ჯგუფი სც-2	არა	არა			-		კი
სავაჭრო ჯგუფი სვ	არა	არა	კი			კი	
დახმარე და სხვ. დს	არა	არა					
სმ-1 სამრეწველო ჯგუფი (მრიცხველები)	არა	არა	კი			კი	
სასაწყობე ჯგუფი სწ-2	კი	არა	კი		კი	კი	
გზა-კიბე	არა	არა		კი	კი		
დერეფანი	არა	არა	კი	კი	კი	კი	
ლიფტი	არა	არა			კი		
ფოიე	არა	არა			კი		
სახანძრო-სამაშველო სამსახურის მიერ გამოსაყენებელი მისაერთებლები				კი			

განიავების მოთხოვნა		
დაკავებულობები/სივრცეები/გასასვლელები	ბუნებრივი განიავება	ხელოვნური განიავება
საცხოვრებელი ჯგუფი სც-2	კი	
სავაჭრო ჯგუფი სვ	კი	
დამხმარე და სხვა დანიშნულება დს	კი	
სმ-1 სამრეწველო ჯგუფი (მრიცხველები)	კი	
ავტოსადგომები სწ-2		კი
გზა-კიბე		კი
დერეფანი		კი
ლიფტი		კი
ფოიე		კი

თითოეული სართულიადნ გასასვლელი საშუალება									
სართულები	დაკავებულობა და დაკავებულობის დატვირთვის ჯამური მაჩვენებელი	მოთხოვნილი გასასვლელების/გასასვლელთან მისადგომის რაოდენობა	გათვალისწინებული გასასვლელების/გასასვლელთან მისადგომის რაოდენობა და ტიპი	გასასვლელი საშუალებები					
				გზა-კიბე		დერეფანი		გასასვლელის გზა-კარი	
				მოთხოვნილი	გათვალისწინებული	მოთხოვნილი	გათვალისწინებული	მოთხოვნილი	გათვალისწინებული
-2 სართული ბლოკი E'	142	2	გარეთ გასასვლელი 2 კარი	1.2	>1,2	1.2	>1,2	0.82	>0.82
-2 სართული ბლოკი E''	62	2	გარეთ გასასვლელი 2 კარი	1.2	>1,2	1.2	>1,2	0.82	>0.82
-1 სართული ბლოკი E'	11	1	1 შიდა გასასვლელის გზა-კიბე	1.2	>1,2	1.2	>1,2	0.82	>0.82

-1 სართული ბლოკი E''	76	2	შიდა დაკავებულობის კიბე, რომელიც უკავშირდება 2 გასასვლელ კარს	1.2	>1,2	1.2	>1,2	0.82	>0.82
-1 სართული ბლოკი C/D	1	1	1 გასასვლელის კარი	1.2	>1,2	1.2	>1,2	0.82	>0.82
მიწისპირა სართული ბლოკი E	78	2	გარეთ გასასვლელი 2 კარი	-	-	1.2	>1,2	0.82	>0.82
მიწისპირა სართული ბლოკი E'	11	1	1 შიდა გასასვლელის გზა-კიბე	1.2	>1,2	1.2	>1,2	0.82	>0.82
მიწისპირა სართული ბლოკი E''	11	1	1 შიდა გასასვლელის გზა-კიბე	1.2	>1,2	1.2	>1,2	0.82	>0.82
მიწისპირა სართული ბლოკი C/D	72	2	3 შიდა გასასვლელის გზა-კიბე	1.2	>1,2	1.2	>1,2	0.82	>0.82
მეორე სართული ბლოკი E	12	1	1 შიდა გასასვლელის გზა-კიბე	-	-	1.2	>1,2	0.82	>0.82
მეორე სართული ბლოკი C/D	92	2	8 გარეთ გასასვლელი კარი	1.2	>1,2	1.2	>1,2	0.82	>0.82
მესამე სართული ბლოკი E	12	1	1 შიდა გასასვლელის გზა-კიბე	1.2	>1,2	1.2	>1,2	0.82	>0.82
მესამე სართული ბლოკი C/D	46	2	4 შიდა გასასვლელის გზა-კიბე	1.2	>1,2	1.2	>1,2	0.82	>0.82
მეოთხე სართული ბლოკი E	12	1	1 შიდა გასასვლელის გზა-კიბე	1.2	>1,2	1.2	>1,2	0.82	>0.82

მეოთხე სართული ბლოკი C/D	46	2	4 შიდა გასასვლე ლის გზა-კიბე	1.2	>1,2	1.2	>1,2	0.82	>0.82
მეხუთე სართული ბლოკი C/D	23	1	3 შიდა გასასვლე ლის გზა-კიბე	1.2	>1,2	1.2	>1,2	0.82	>0.82

სართულის გეგმა (-6.600)

განაშენიანების რეგულირების ხაზი

საძრავი ბლოკი - " E' " სართული 2

საძრავი ბლოკი - " E' " სართული - 2

საძრავი ბლოკი - " CD " სართული 2

საძრავი ბლოკი - " CD " სართული - 2

საჯარო სივრცე

საჯარო სივრცე

საჯარო სივრცე

სართულის გეგმა (-3.300)

განაშენიანების რეგულირების ხაზი

საავტომობილო გზა - " E' " სართული -1

საავტომობილო გზა - " E" " სართული -1

საავტომობილო გზა - CD სართული -1

საავტომობილო გზა - CD სართული -2

საავტომობილო გზა - " E" " სართული -3

საავტომობილო გზა - " E' " სართული -3

საყრდენი კედელი

ლიფტების ბაქნიანი სარდაფი

ანტისეისმური ბადური ჩამჭერი ვანტებით

CD და E" ბლოკების გრძის გაგრძელებით- მოქცეულია გრუნტში

მშენებარე ბლოკები A-B (ყონტური დაბუშებულია ტროტუარზე ქვით)

ვირობითი აღნიშვნა

განაშენიანების რეგულირების ხაზი

E'

E"

თარიღი	თებერვალი 2024 წ.
ფორმატი	A3
დაკვეთა	
მისამართი	ვირობითი აღნიშვნები
შენიშვნები	1. ანაბეტონის ელემენტების ზომები მოცემულია მილიმეტრებში 2. ბორტების და ფასადების ზომები მოცემულია სანტიმეტრებში 3. ანაბეტონის ელემენტების დეტალები იხილეთ ანაბეტონის ელემენტების დეტალების ალბომში
ნახაზის აღნიშვნები	
მისამართი	თბილისი ლილოს სასტუმრო-საცხოვრებელი მასივის მშენებლობა (ს.ს. 01.72.14.008.293)
დაკვეთი	შპს " "
სტადია	არქიტექტურა
ნახაზის დასახელება	
Layout ID	ფურც. 01
სულ.	35
	ბჭ. ნაბადი დ. ნაბადი ტ. სოფია გ.ინანიაშვილი ს.მელიქიშვილი
	სტუდიის ხელმძღვანელი
	ტექნიკური ხელმძღვანელი მთავარი არქიტექტორი მთავარი ინჟინერი მთავარი ინჟინერი

სართულის გეგმა (00.000)

განაშენიანების რეგულირების ხაზი

განაშენიანების რეგულირების ხაზი

განაშენიანების რეგულირების ხაზი

განაშენიანების რეგულირების ხაზი

ანბანისქვრის ნაგვის ჭურჭელი 3ცალი

მშენებარე ბლოკები A-B (კონტური დამუშავებულია ტოპოგრაფიულ ძირზე)

პირობითი აღნიშვნა

განაშენიანების რეგულირების ხაზი

E

E'

E''

CD

თბილისი 2024 წ.

ფორმატი A3 ტაკვეთი

მისამართი

პირობითი აღნიშვნები

ნებართვის აღნიშვნები

მისამართი

თბილისი
ღიღომის სანაგვეო-
სანიტარული მეურნეობა
(ს.ს. 01.72.14.008.293)

ტაკვეთი

მეგ. "

სათაური
პროექტირება

ნახაზის დასახელება

Layout ID | ფორმ. | 01

ფურც. | 35

მენეჯერი	ლ.ჯაფარიძე		
პროექტირება	ლ.ლიქვეი		
	გ.ლიქვეიშვილი		
	ს.ტერეფენკო		
ტექნიკური ხელმძღვანელი			
მეგ. პროექტი			
მეგ. პროექტი			
მეგ. პროექტი			

4.2

სართულის გეგმა (3.300)

განაშენიანების რეგულირების ხაზი

საავტომობილო გზა - "E" სახერხი

არაექსპლოატირებადი ბრეზენტი სახერხი

საავტომობილო გზა - "CD" სახერხი 1

ბანდუსი A და B ბლოკისთვის

მშენებარე ბლოკები A-B (კონტური დაბეტონებული ტროტუარებით ძირზე)

პირობითი აღნიშვნა

განაშენიანების რეგულირების ხაზი

E E' E'' CD

თბილისი 2024 წ.

ფორმატი A3 დაკვეთა

მისამართი

პირობითი აღნიშვნები

ნახაზების აღნიშვნები

მისამართი

თბილისი

ღიღიგის სასპორტო-სავაჭრო მშენებლობა

(ს.ე. 01.72.14.008.293)

დამკვეთი

მპს "

სტადია

არქიტექტურა

ნახაზის დასახელება

Layout ID | ფურც. 01

სულ. 35

მპს "ბაკური"
დ. ბაკური
ლ. ასათიანი
ბ. ციხელაშვილი
ს. ტურნავიანი
არქიტექტორი
ტექნიკური ზედამხედველი
კონსტრუქციული ნაწილი
ინჟ. სპეციალობა
ინჟ. სპეციალობა

სართულის გეგმა (8.800 - 6.600)

განაშენიანების რეგულირების ხაზი

არაუსაფრთხოებისგან დაცული სახელოვნო

არაუსაფრთხოებისგან დაცული სახელოვნო

განაშენიანების რეგულირების ხაზი

განაშენიანების რეგულირების ხაზი

განაშენიანების რეგულირების ხაზი

დაცვის დაშორების ზ.

სპორტული მოედანი - CD სპორტული 2

სპორტული მოედანი - CD სპორტული 2

მშენებარე ბლოკები A-B (ყოფილი ლაბორატორიების ტროპიკონის ქირზე)

E

CD

პირობითი აღნიშვნა

განაშენიანების რეგულირების ხაზი

თბილისი 2024 წ.

ფორმატი A3 დაკვეთა

მისამართი

პირობითი აღნიშვნები

მისამართი

თბილისი

დიდგორის სახელმწიფო-საფუძლო მეურნეობა

(ს.კ. 01.72.14.008.293)

დებულება

შეკ. №

სტადია არქიტექტურა

ნახაზის დასახელება

Layout ID | ფურც. 01

სულ: 35

ს.ნორმოკონტ. | ს.არქიტექტორი | ხელმძღვანელი | დამპროექტებელი | თანაავტორი | დიზ. პასპორტი | დიზ. პასპორტი | დიზ. პასპორტი

4.2

სართულის გეგმა (11.700 - 9.900)

განაშენიანების რეგულირების ხაზი

განაშენიანების რეგულირების ხაზი

განაშენიანების რეგულირების ხაზი

განაშენიანების რეგულირების ხაზი

+11.700

+9.900

+9.900

+9.900

სართულის გეგმა (15.00 - 13.200)

განაშენიანების რეგულირების ხაზი

არაქსპლოატირებადი ბრტყელი სახერავი

მქსპლოატირებადი ბრტყელი სახერავი

+13.200

+15.000

+13.200

+13.200

+13.200

განაშენიანების რეგულირების ხაზი

განაშენიანების რეგულირების ხაზი

განაშენიანების რეგულირების ხაზი

დაუბმა დაუბმაბის ძ.

სპორტული ბილიკი - CD - საფეხური 4

სპორტული ბილიკი - CD - საფეხური 4

მშენებარე ბლოკები A-B (კონტური დამუშავებულია ტრეკინგზე ძირზე)

E

CD

პირობითი აღნიშვნა

განაშენიანების რეგულირების ხაზი

თბილისი 2024 წ.

ფორმატი A3 დაკვეთა

მისამართი

პირობითი აღნიშვნები

მასშტაბი

თბილისი

დიდგმის საკვალიფიკაციო სამუშაოები

(ს.ს. 01.72.14.008.293)

დამკვეთი

ბეგ "

სტადია

არქიტექტურა

ნახაზის დასახელება

Layout ID

ფურც. 01

სულ. 35

ნახაზის ავტორი

ხელმძღვანელი

კონსულტანტი

გენ. პროექტის

გენ. პროექტის

ტექ. პროექტის

4.2

სახურავის სართულის გეგმა (18.300 - 16.500)

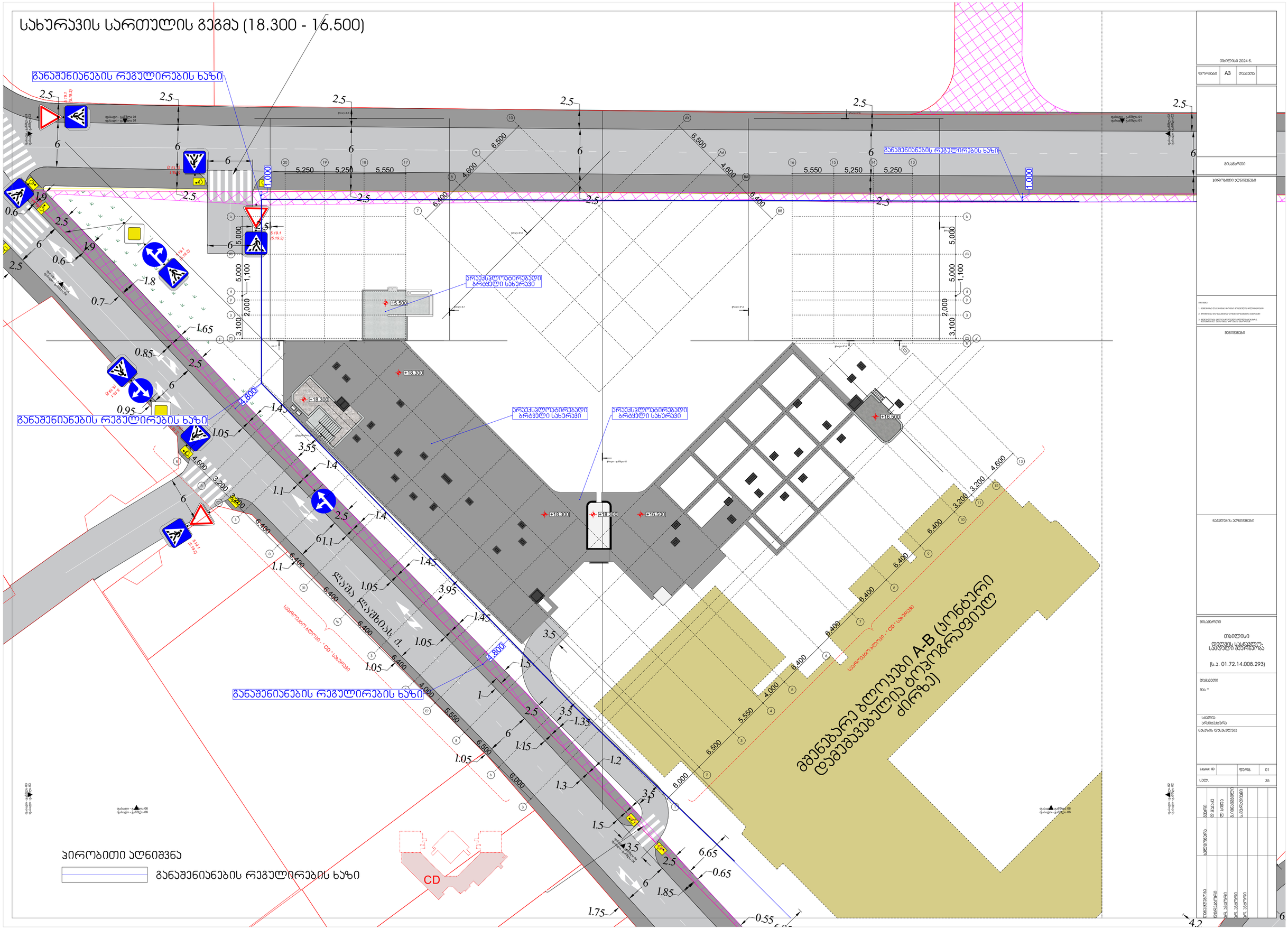

თარიღი	2024 წ.
ფორმატი	A3
დაკვეთა	

მისამართი

პირობითი აღნიშვნები

ნახაზების აღნიშვნები

მისამართი

თბილისი
დიღმის სასწავლო-სამეცნიერო მეურნეობა

(ს.ს. 01.72.14.008.293)

დაკვეთა

შენ. **

სათაური

არქიტექტურა

ნახაზის დასახელება

Layout ID		ფურც.	01
სულ:			35

გიპი	ლ. ბაბაძე	
პროექტირება	ლ. ბაბაძე	
შემოწმებული	გ. ლომსაძე	
ტექნიკური ზედამხედველობა	ლ. ბაბაძე	
	ლ. ბაბაძე	
	ლ. ბაბაძე	

სართულის გეგმა (-6.600)

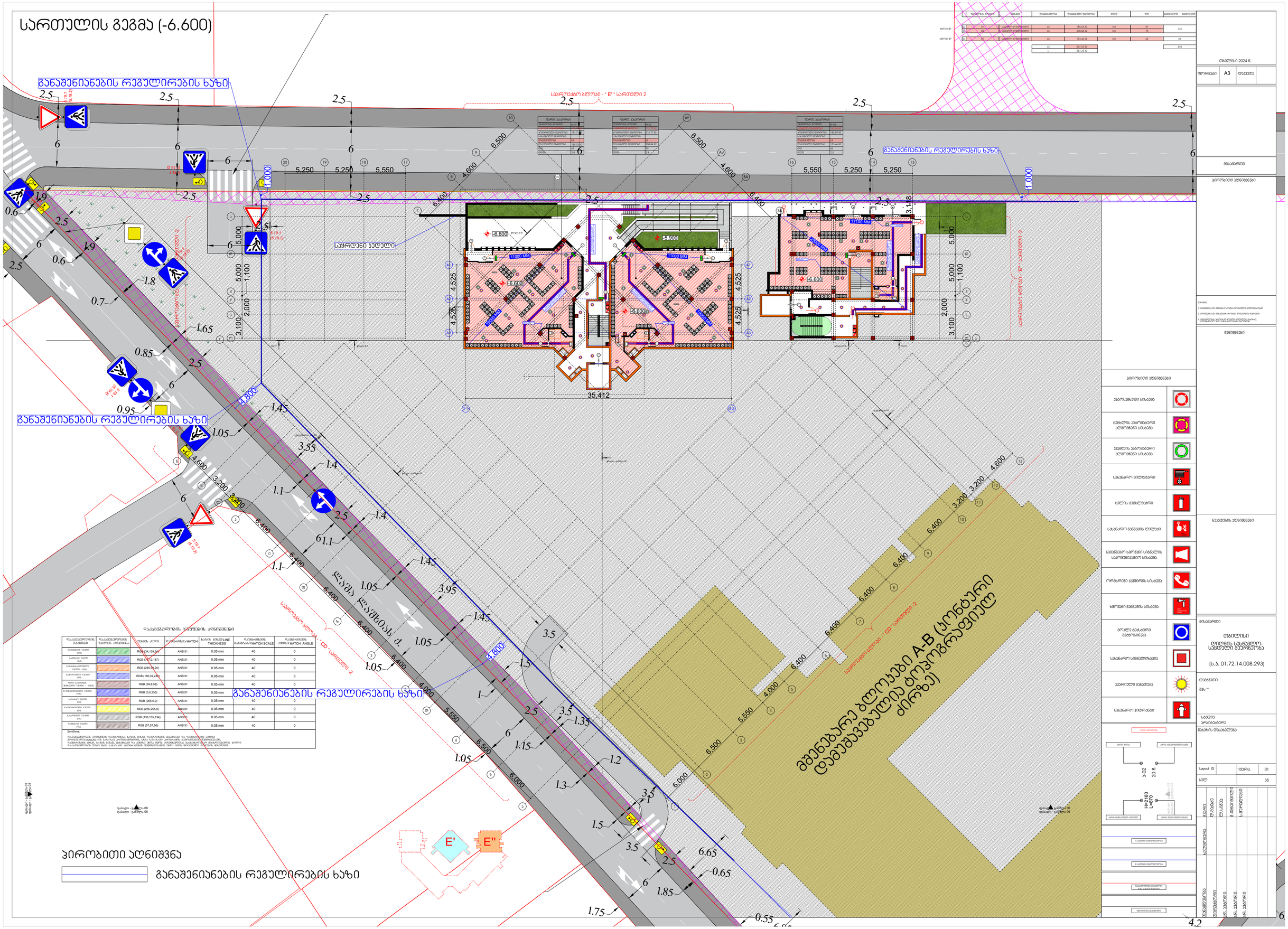
განაშენიანების რეგულირების ხაზი
საყრდენი კედელი
საავტომობილო გზა "E" - საერთაშორისო მნიშვნელობის გზა
საავტომობილო გზა "E" - CD - საერთაშორისო - 2
დაცვა ღვარცოფის ძ.
4.800
35.412
E'
E''
ჰორიზონტალური ნიშნულები
ჰორიზონტალური ნიშნულები
ჰორიზონტალური ნიშნულები

სართულის გეგმა (-3.300)

განაშენიანების რეგულირების ხაზი

საავტომობილო გზა "E" სართული -1

საავტომობილო გზა "E" სართული -3

საყრდენი კედელი

ლიფტის შახტიანი სარდაფი

განაშენიანების რეგულირების ხაზი

განაშენიანების რეგულირების ხაზი

დაბრუნებული ტროტუარი - CD სართული -1

განაშენიანების რეგულირების ხაზი

მშენებარე კორპუსები A-B (ყოფილი ლაბორატორიის ტერიტორიაზე ძირზე)

E'

E''

ფერადოვანების ექსპლიკაცია

ფერადოვანების დასახელება	ფერადოვანების ფერი	HATCH	HATCH LINE THICKNESS	HATCH SCALE	HATCH ANGLE
მოსაწყობი ზედაპირი (ბეტონი)	RGB (34,139,34)	ANSI31	0.05 mm	40	0
საფეხმავლო ზედაპირი (ასფალტი)	RGB (79,12,187)	ANSI31	0.05 mm	40	0
საბრძანებლო ზედაპირი (ასფალტი)	RGB (245,99,20)	ANSI31	0.05 mm	40	0
საგზაო ზედაპირი (ასფალტი)	RGB (160,32,240)	ANSI31	0.05 mm	40	0
ფილა ბეტონის მოპირკეთება	RGB (94,8,58)	ANSI31	0.05 mm	40	0
რეზინისებრი ზედაპირი	RGB (0,0,255)	ANSI31	0.05 mm	40	0
ბეტონის ზედაპირი	RGB (255,0,0)	ANSI31	0.05 mm	40	0
ხიმინჯების ზედაპირი	RGB (255,255,0)	ANSI31	0.05 mm	40	0
ბალუსტრის ზედაპირი	RGB (136,135,134)	ANSI31	0.05 mm	40	0
რაბატის ზედაპირი	RGB (57,57,56)	ANSI31	0.05 mm	40	0

Sendvich:

ფასადი - ტ.ნ 03
ფასადი - ტ.ნ 04
ფასადი - ტ.ნ 06
ფასადი - ტ.ნ 06

პირობითი აღნიშვნა

განაშენიანების რეგულირების ხაზი

სართულის გეგმა (00.000)

განაშენიანების რეგულირების ხაზი

განაშენიანების რეგულირების ხაზი

განაშენიანების რეგულირების ხაზი

განაშენიანების რეგულირების ხაზი

საკონტაქტო ბადეები - CD - საფრთხის 0

საკონტაქტო ბადეები - CD - საფრთხის 0

ღია ჩაბნის ქ.

მშენებარე ბლოკები A-B (კონტური დაშრომებულია ტოპოგრაფიულ ძირზე)

E

E'

E''

CD

პირობითი აღნიშვნა

განაშენიანების რეგულირების ხაზი

დაკანონებულობის ზედაპირის აღნიშვნები

დაკანონებულობის პირობის დასახელება	დაკანონებულობის პირობის ტიპი	ფერის კოდი	დაშტრიხვა/HATCH	ხაზის სისქე/LINE THICKNESS	დაშტრიხვის მასშტაბი/HATCH SCALE	დაშტრიხვის კუთხე/HATCH ANGLE
რესტორანი, საქმიანი (ორ)		RGB (34,139,34)	ANSI31	0.05 mm	40	0
საცხოვრებელი, საქმიანი (საც)		RGB (79,12,187)	ANSI31	0.05 mm	40	0
საცხოვრებელი/ოფისი, საქმიანი - (საც)		RGB (245,99,20)	ANSI31	0.05 mm	40	0
საცხოვრებელი, საქმიანი (საც)		RGB (160,32,240)	ANSI31	0.05 mm	40	0
ოფისი, საქმიანობის ფარგლები, საქმიანი - (ოფ)		RGB (94,8,58)	ANSI31	0.05 mm	40	0
ტერასა/აივანი, საქმიანი (ტრ)		RGB (0,0,255)	ANSI31	0.05 mm	40	0
სასადილო, საქმიანი (სად)		RGB (255,0,0)	ANSI31	0.05 mm	40	0
საერთო/ტერიტორია, საქმიანი (ტერ)		RGB (255,255,0)	ANSI31	0.05 mm	40	0
სასტუმრო, საქმიანი (სტ)		RGB (136,135,134)	ANSI31	0.05 mm	40	0
ჩასაბარებელი, საქმიანი (ჩა)		RGB (57,57,58)	ANSI31	0.05 mm	40	0

Sembra:

დაკანონებულობის პროექტები, ფერადობები, ხაზის სისქეები, დაშტრიხვები, მასშტაბები და დაშტრიხვის კუთხეები, ასევე ტექსტის სტილები, ზომები და ფონტები, ასახული ამ ცხრილში, უნდა შეესაბამებოდეს ზემოთ მოცემულ ცხრილში მოცემულ მონაცემებს. დაკანონებულობის პროექტის ფერადობები, ხაზის სისქეები, დაშტრიხვები, მასშტაბები და კუთხეები უნდა იყოს ერთნაირი ყველა იმ ობიექტისთვის, რომლებიც ეკუთვნის ერთსა და იმავე დაკანონებულობის ტიპს. ასევე ხაზის სისქეები, დაშტრიხვები და ტექსტის სტილები უნდა იყოს ერთნაირი ყველა იმ ობიექტისთვის, რომლებიც ეკუთვნის ერთსა და იმავე დაკანონებულობის პროექტს, მიუხედავად მათი ფერის, მრეწველობის კოდისა, მოხსენიების

01	01	ბინა/ოფისი/აპარტამენტი	სულ	1250.30 მ2	18.6	67
02	01	ბინა/ოფისი/აპარტამენტი	ტიპ.	15.45 მ2	27.9	1
03	01	ბინა/ოფისი/აპარტამენტი	სულ	56.39 მ2	18.6	3
04		ბინა/ოფისი/აპარტამენტი	სულ	184.93 მ2	2.8	67
05	1.04	ბინა/ოფისი/აპარტამენტი	სულ	90.38 მ2	18.6	5
06	06	ბინა/ოფისი/აპარტამენტი	სულ	90.38 მ2	18.6	5
07	04	ბინა/ოფისი/აპარტამენტი	სულ	63.67 მ2	18.6	3
08	07	ბინა/ოფისი/აპარტამენტი	სულ	75.49 მ2	18.6	4
09	10	ბინა/ოფისი/აპარტამენტი	სულ	79.47 მ2	18.6	4
10	03	ბინა/ოფისი/აპარტამენტი	სულ	65.66 მ2	18.6	3
						162

სულ	1250.30 მ2	
ტიპ.	35.69 მ2	
სულ	645.89 მ2	
%	2114.73 მ2	

მოცულობა 00	01	01	ბინა/ოფისი/აპარტამენტი	სულ	1250.30 მ2	18.6	67	71
	02	01	ბინა/ოფისი/აპარტამენტი	ტიპ.	15.45 მ2	27.9	1	
	03	01	ბინა/ოფისი/აპარტამენტი	სულ	56.39 მ2	18.6	3	
მოცულობა E			ბინა/ოფისი/აპარტამენტი	სულ	184.93 მ2	2.8	67	78
მოცულობა E'	04	1.04	ბინა/ოფისი/აპარტამენტი	სულ	90.38 მ2	18.6	5	13
	05	06	ბინა/ოფისი/აპარტამენტი	სულ	90.38 მ2	18.6	5	
	06	04	ბინა/ოფისი/აპარტამენტი	სულ	63.67 მ2	18.6	3	
მოცულობა E''	07	07	ბინა/ოფისი/აპარტამენტი	სულ	75.49 მ2	18.6	4	11
	08	10	ბინა/ოფისი/აპარტამენტი	სულ	79.47 მ2	18.6	4	
	09	03	ბინა/ოფისი/აპარტამენტი	სულ	65.66 მ2	18.6	3	

სულ	1250.30 მ2
%	184.93 მ2
ტიპ.	35.69 მ2
სულ	645.89 მ2
%	2114.73 მ2

პირობითი აღნიშვნები

პირველადი სამაშველო საშუალება
ცეცხლის პირველადი ავტომატური სისტემები
ავტომატური პირველადი ავტომატიკის სისტემები
სახანძრო მილსადენი
ხელის ცეცხლმქრობი
სახანძრო განგაშის ღილაკი
სამანქანო ხმოვანი სიმაღლის საკომუნიკაციო სისტემა
ორმხრივი კავშირის სისტემა
ხმოვანი განგაშის სისტემა
მოძრავი ტექნიკური მეთოდიკა
სახანძრო სიმაღლიანობის
ავარიული განათება
სახანძრო ჰიდრანტი

Layout ID		ფურც.	01
სულ:			35

მკაფი	დ. მკაფი	ლ.სოსია	გ.მიხეილიშვილი	ს.ქორქოლაძე	
არქიტექტორი					
პროექტის ხელმძღვანელი	მშენებლობის ხელმძღვანელი	მთავარი არქიტექტორი	მთავარი ინჟინერი	მთავარი ინჟინერი	

ფორმატი	A3
დაკვეთა	

თბილისი 2024 წ.

მისამართი

ბირობითი აღნიშვნები

ნახაზის აღნიშვნები

მისამართი

თბილისი
ლიქვის სასჯავლო-სამშენებლო მეურნეობა
(ს.ს. 01.72.14.008.293)

დაკვეთი
მეგა "

სტადია
არქიტექტურა

ნახაზის დასახელება

სართულის გეგმა (3.300)

განაშენიანების რეგულირების ხაზი

საგრეხაო ბლოკი - " E " სახერხავი

პრაქტიკულად რეკონსტრუირებული ბრეზენტის სახერხავი

განაშენიანების რეგულირების ხაზი

საგრეხაო ბლოკის - " E " სახერხავი

განაშენიანების რეგულირების ხაზი

საგრეხაო ბლოკის - " CD " სართული I

განაშენიანების რეგულირების ხაზი

ბანდუსი A და B ბლოკისთვის

მშენებარე ბლოკებში A-B (სრულად დამთავრებულია ტროტუარის ქვედა ფენა)

01	1-ოთახიანი ბინა	სე	42.82 მ2	27.9	1	1	
02	2-ოთახიანი ბინა	სე	145.74 მ2	1.8	53	53	
03	3-ოთახიანი ბინა	სე-2	118.93 მ2	18.6	6		
04	3-ოთახიანი ბინა	სე-2	63.57 მ2	18.6	3		
05	3-ოთახიანი ბინა	სე-2	63.57 მ2	18.6	3		
06	3-ოთახიანი ბინა	სე-2	49.62 მ2	18.6	4		
07	3-ოთახიანი ბინა	სე-2	63.57 მ2	18.6	3		
08	3-ოთახიანი ბინა	სე-2	63.57 მ2	18.6	3		
09	3-ოთახიანი ბინა	სე-2	44.77 მ2	18.6	3		
10	3-ოთახიანი ბინა	სე-2	24.90 მ2	18.6	1		
11	3-ოთახიანი ბინა	სე-2	38.01 მ2	18.6	2		
12	3-ოთახიანი ბინა	სე-2	41.02 მ2	18.6	2		
13	3-ოთახიანი ბინა	სე-2	49.63 მ2	18.6	4		
01	3-ოთახიანი ბინა	სე-2	79.47 მ2	18.6	4	13	
02	3-ოთახიანი ბინა	სე-2	66.89 მ2	18.6	4		
03	3-ოთახიანი ბინა	სე-2	75.49 მ2	18.6	4		
სე			42.82 მ2				
სე-1			145.74 მ2				
სე-2			747.29 მ2				
Σ			902.86 მ2				

დაკანონებულობის ზღუდების აღნიშვნები

დაკანონებულობის ზღუდის დასახელება	დაკანონებულობის ზღუდის აღნიშვნა	ფერის კოდი	შტრიხის/HATCH	ხაზის სისქე/LINE THICKNESS	შტრიხის მასშტაბი/HATCH SCALE	შტრიხის კუთხე/HATCH ANGLE
ტერიტორიის ზღვრის ფერი		RGB (34,139,34)	ANSI31	0.05 mm	40	0
საამქრის ზღვრის ფერი		RGB (79,12,187)	ANSI31	0.05 mm	40	0
სანიაღვრე/ჩამდინარე ზღვრის ფერი		RGB (245,99,20)	ANSI31	0.05 mm	40	0
საბოქლომის ზღვრის ფერი		RGB (160,32,240)	ANSI31	0.05 mm	40	0
ობიექტი საწარმოსა და მიმდებარე ტერიტორიის ზღვრის ფერი		RGB (64,8,58)	ANSI31	0.05 mm	40	0
რეგისტრირებული ზღვრის ფერი		RGB (0,0,255)	ANSI31	0.05 mm	40	0
სასაზღვრო ზღვრის ფერი		RGB (255,0,0)	ANSI31	0.05 mm	40	0
საკონტაქტო ზღვრის ფერი		RGB (255,255,0)	ANSI31	0.05 mm	40	0
სანიტარული ზღვრის ფერი		RGB (136,135,134)	ANSI31	0.05 mm	40	0
რამაზის ზღვრის ფერი		RGB (57,57,56)	ANSI31	0.05 mm	40	0

Sendvina:

დაკანონებულობის ცვლილების წარმოების, ხაზის სისქის, წარმოების მასშტაბის და წარმოების კუთხის მნიშვნელობა ობიექტის ატრიბუტებში ცვლილების შეტანის შემდეგ ავტომატურად განახლდება. ხაზის სისქის მნიშვნელობა 0.05 მმ-ის ტოლი ხაზებისთვის ბეჭდვისას არ გამოჩნდება. ასევე ხაზის სისქის მნიშვნელობა 0.05 მმ-ზე ნაკლები ხაზებისთვის ბეჭდვისას არ გამოჩნდება. დაკანონებულობის ზღვრის ფერის მნიშვნელობა 0 ტოლი ხაზის ხაზებისთვის ბეჭდვისას ასევე არ გამოჩნდება.

პირობითი აღნიშვნა

განაშენიანების რეგულირების ხაზი

E E' E'' CD

პირობითი აღნიშვნები

- ავარიულსაშველი სისტემა
- ცეცხლის ავტომატური აღმოჩენის სისტემა
- ავტომატური აქტივატორი აღმოჩენის სისტემა
- სანიაღვრე მოწყობილობა
- ხელის ცეცხლმაქრი
- სანიაღვრე გაწვავის ტიპის ტაიკი
- სახანძრო ხმოვანი სიგნალიზაციის სისტემა
- ორმხრივი კავშირის სისტემა
- ხანძრული გაწვავის სისტემა
- მოკლე ტალღური მიმღები
- სანიაღვრე სიგნალიზაცია
- ავარიული განათება
- სანიაღვრე ჰიდრანტი

მიმართვა

თბილისი დიდიგორის სანაგვეო-საშენო მეურნეობა

(ს.ს. 01.72.14.008.293)

დამკვეთი

შპს "

სტადია არქიტექტურა

ნახაზის დასახელება

Layout ID | ფურც. 01

სულ. 35

ხელმძღვანელი					
პროექტირება					
შესრულებული					
შემოწმებული					
ნ.მერკულოვი					

თებერვალი 2024 წ.

ფორმატი A3 დაკვეთა

მისამართი

პირობითი აღნიშვნები

ნაკეთების აღნიშვნები

მიმართვი

თბილისი დიდიგორის სანაგვეო-საშენო მეურნეობა

(ს.ს. 01.72.14.008.293)

დამკვეთი

შპს "

სტადია არქიტექტურა

ნახაზის დასახელება

Layout ID | ფურც. 01

სულ. 35

ხელმძღვანელი					
პროექტირება					
შესრულებული					
შემოწმებული					
ნ.მერკულოვი					

4.2

სართულის გეგმა (8.800 - 6.600)

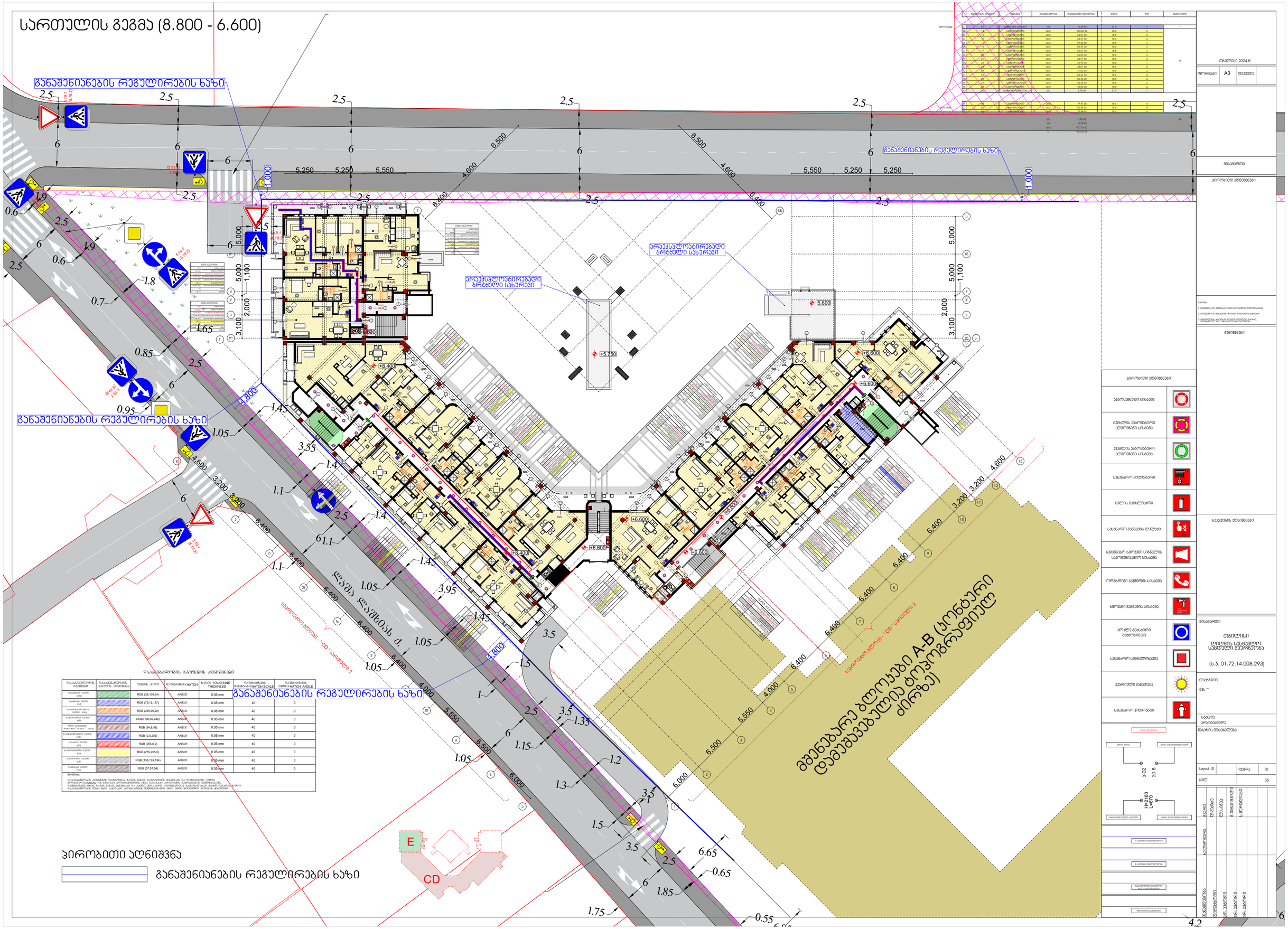
განაშენიანების რეგულირების ხაზი
არაუსაფრთხოებისგან დაცული სახურავი
+5.750
+5.600
+8.400
+6.600
+6.600
+6.600

სართულის გეგმა (11.700 - 9.900)

განაშენიანების რეგულირების ხაზი

განაშენიანების რეგულირების ხაზი

განაშენიანების რეგულირების ხაზი

1	01	სამრეცხაო-აბაზანა	მ2	10.29.82	27.9	1	1
2	15	საძინებელი	სმ.2	118.83.82	18.6	6	
3	30	საძინებელი	სმ.2	63.57.82	18.6	3	
4	31	საძინებელი	სმ.2	63.57.82	18.6	3	
5	32	საძინებელი	სმ.2	69.92.82	18.6	4	
6	33	საძინებელი	სმ.2	63.57.82	18.6	3	
7	34	საძინებელი	სმ.2	63.57.82	18.6	3	
8	36	საძინებელი	სმ.2	66.03.82	18.6	4	
9	36	საძინებელი	სმ.2	44.97.82	18.6	3	
10	37	საძინებელი	სმ.2	24.92.82	18.6	1	
11	38	საძინებელი	სმ.2	38.01.82	18.6	2	
12	39	საძინებელი	სმ.2	41.02.82	18.6	2	
13	40	საძინებელი	სმ.2	63.57.82	18.6	3	
14	41	საძინებელი	სმ.2	50.43.82	18.6	2	
15	42	საძინებელი	სმ.2	53.55.82	18.6	2	
16	A3	საძინებელი	სმ.2	40.05.82	18.6	2	
17	01	სამრეცხაო-აბაზანა	მ2	8.78.82	27.9	1	
18	02	საძინებელი	სმ.2	79.47.82	18.6	4	
19	04	საძინებელი	სმ.2	45.89.82	18.6	2	
20	05	საძინებელი	სმ.2	75.49.82	18.6	4	

მ2	16.07.82	
სმ.2	901.18.82	
	923.23.82	

1	01	სამრეცხაო-აბაზანა	მ2	10.29.82	27.9
2	15	საძინებელი	სმ.2	118.83.82	18.6
3	30	საძინებელი	სმ.2	63.57.82	18.6
4	31	საძინებელი	სმ.2	63.57.82	18.6
5	32	საძინებელი	სმ.2	69.92.82	18.6
6	33	საძინებელი	სმ.2	63.57.82	18.6
7	34	საძინებელი	სმ.2	63.57.82	18.6
8	36	საძინებელი	სმ.2	66.03.82	18.6
9	36	საძინებელი	სმ.2	44.97.82	18.6
10	37	საძინებელი	სმ.2	24.92.82	18.6
11	38	საძინებელი	სმ.2	38.01.82	18.6
12	39	საძინებელი	სმ.2	41.02.82	18.6
13	40	საძინებელი	სმ.2	63.57.82	18.6
14	41	საძინებელი	სმ.2	50.43.82	18.6
15	42	საძინებელი	სმ.2	53.55.82	18.6
16	A3	საძინებელი	სმ.2	40.05.82	18.6
17	01	სამრეცხაო-აბაზანა	მ2	8.78.82	27.9
18	02	საძინებელი	სმ.2	79.47.82	18.6
19	04	საძინებელი	სმ.2	45.89.82	18.6
20	05	საძინებელი	სმ.2	75.49.82	18.6

მ2	16.07.82				
სმ.2	901.18.82				
	923.23.82		

სართულის გეგმა (15.00 - 13.200)

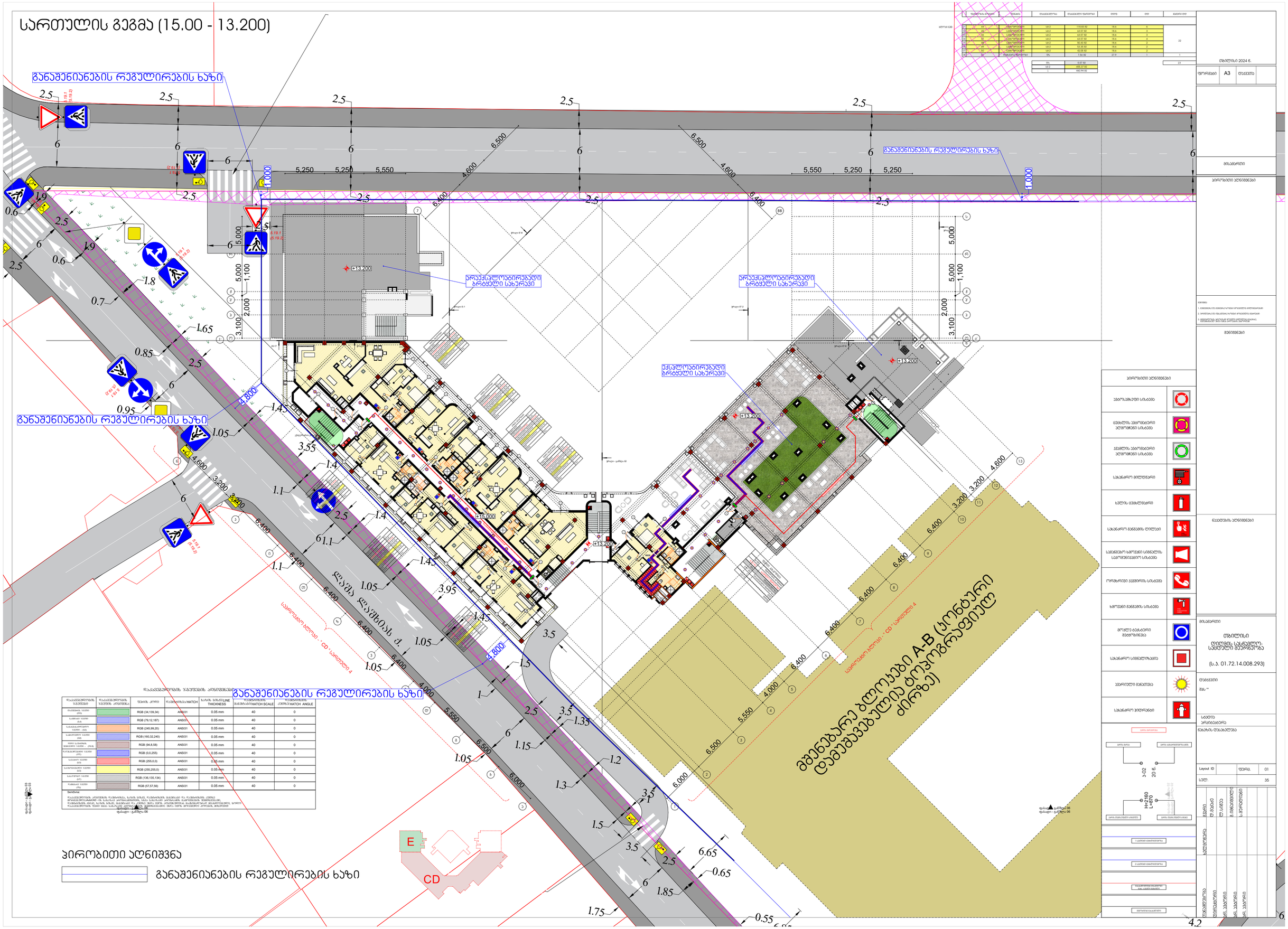
განაშენიანების რეგულირების ხაზი
არაუსაფრთხოებირებადი ბრტყელი სახურავი
მუსაფრთხოებირებადი ბრტყელი სახურავი
+13.200
+15.000
+16.200
განაშენიანების რეგულირების ხაზი
საერთაშორისო გზატკეცილი A-B - CD - საფრთხეში 4
ქალაქ ქუთაისის ადმინისტრაციული საზღვარი

სახურავის სართულის გეგმა (18.300 - 16.500)

განაშენიანების რეგულირების ხაზი

არაუქსლოებირებადი ბრტყელი სახერხვი

+18.300

+16.500

CD

პირობითი აღნიშვნა

განაშენიანების რეგულირების ხაზი

მშენებარე ბლოკებში A-B (ყოფილი დამუშავებულია ტროტუარიანი ქირზე)

თბილისი 2024 წ.	
ფორმატი	A3
დაკვეთა	
მისამართი	
პირობითი აღნიშვნები	
ნახაზის დასახელება	
თბილისი დიდების სასტუმრო-საცხოვრებლო მშენებლობა (ს.ნ. 01.72.14.008.293)	
დამკვეთი	შპს ""
სტადია	პროექტირება
ნახაზის დასახელება	
Layout ID	ფურც. 01
სულ.	35
ავტორი	
შემოწმებული	
გ.მენეჯერი	
ტექ. კონტ.	
გ.მენეჯერი	
ს.პროექტი	

სართულის გეგმა (-6.600)

განაშენიანების რეგულირების ხაზი

საძრავიანი ბლოკი - " E' " სართული 2

საჯარო ეზო

საძრავიანი ბლოკი - " E' " სართული 2

განაშენიანების რეგულირების ხაზი

საძრავიანი ბლოკი - " CD " სართული 2

განაშენიანების რეგულირების ხაზი

საძრავიანი ბლოკი - " CD " სართული 2

განაშენიანების რეგულირების ხაზი

მშენებარე ბლოკები A-B (ყონდარი დეველოპმენტის ტერიტორიაზე ძირზე)

E'

E''

ჰირობითი აღნიშვნა

განაშენიანების რეგულირების ხაზი

თბილისის 2024 წ.	
ფორმატი	A3
დაკვეთა	
მისამართი	
პირობითი აღნიშვნები	
ნახაზები	
მშენებლები	
მისამართი	თბილისი დიღმის სასტუმრო-სავაჭრო მშენებლობა (ს.ს. 01.72.14.008.293)
დამკვეთი	შპს " "
სტადია	არქიტექტურა
ნახაზის დასახელება	
Layout ID	ფურც. 01
სულ.	35
ავტორი	ლ. ბაბაძე
ხელმძღვანელი	ლ. ბაბაძე
თანამონაწილეები	დ.ლომსაძე, ლ.ბერიძე

სართულის გეგმა (-3.300)

განაშენიანების რეგულირების ხაზი

საავტომობილო გზა - " E' " სართული -1

საავტომობილო გზა - " CD " სართული -1

საავტომობილო გზა - " EF " სართული -3

საყრდენი კედელი

ლიფტის ბაქნიანი სარდაფი

ბრჭობი

დაბეტონებული ტროტუარი

მშენებარე ბლოკები A-B (ყონტური დაბეტონებულია ტროტუარიანი ქვით)

ვირობითი აღნიშვნა

განაშენიანების რეგულირების ხაზი

E'

E''

თარიღი	თებერვალი 2024 წ.
ფორმატი	A3
დაკვეთა	
მისამართი	
პირობითი აღნიშვნები	
განმარტებები	
ნახაზის აღნიშვნა	
მისამართი	თბილისი ლიდერის სასტვენოს-სამკლოსი მაურნალება (ს.კ. 01.72.14.008.293)
დანართი	
ფაზა	
სტადია	არქიტექტურა
ნახაზის დასახელება	
Layout ID	ფურც. 01
სულ.	35
შემსრულებელი	
სტადია	
ობიექტის ნომერი	
ობიექტის დასახელება	
ტექნიკური ხელმძღვანელი	
მთავარი არქიტექტორი	
მთავარი ინჟინერი	
მთავარი ინჟინერი	

სართულის გეგმა (00.000)

განაშენიანების რეგულირების ხაზი

განაშენიანების რეგულირების ხაზი

განაშენიანების რეგულირების ხაზი

განაშენიანების რეგულირების ხაზი

მშენებარე ბლოკები A-B (კონტური დამაშაბლებელი ტროტუარიანად ძირზე)

CD

E

E'

E''

ჰორიზონტალური ნიშნული ±0.000

ბრუნვის რადიუსი

საბორტო ქვის ტიპი - "CD" საფეხური 0

ზომები მილიმეტრებში

პირობითი აღნიშვნა

განაშენიანების რეგულირების ხაზი

თარიღი	თებერვალი 2024 წ.
ფორმატი	A3
ლაკუნები	

მისამართი

პირობითი აღნიშვნები

ნახაზები

1. ნახაზების აღნიშვნა
2. ნორმატიული საბუთების ჩამონათვალი
3. ნახაზებზე გამოყენებული ნიშნების, სიმბოლოების და აბრევიატურების განმარტება

მშენებლები

ნაკვეთის საზღვრები

მისამართი

თბილისი
ლიტვის სასჯელაღსრულების სამინისტროს მშენებლობა

(ს.ს. 01.72.14.008.293)

დასახელება

ფაზა "

სპეციალობა

ნახაზის დასახელება

Layout ID		ფურც.	01
ს/ფურ.			35

გიპ	ლ. ბაბაევი	
ხელმძღვანელი	ლ. ბაბაევი	
მენეჯერი	გ. ლაზარაშვილი	
მშენებლობის ხელმძღვანელი	ს. ჩარკვიანი	
მშენებლობის ხელმძღვანელი	ლ. ბაბაევი	
მშენ. პროექტის	ლ. ბაბაევი	
მშენ. პროექტის	ლ. ბაბაევი	
მშენ. პროექტის	ლ. ბაბაევი	

სართულის გეგმა (3.300)

განაშენიანების რეგულირების ხაზი

საავტომობილო გზა - "E" სახერხი

არაექსპლოატირებადი ბრეზენტის სახერხი

საავტომობილო გზა - "E" სახერხი

განაშენიანების რეგულირების ხაზი

საავტომობილო გზა - CD სადგომი I

განაშენიანების რეგულირების ხაზი

მშენებარე ბლოკები A-B (ყოფილი დაბაშებებულია ტროპიკარიუმის ძირზე)

განდუსი A და B ბლოკისთვის

ვირობითი აღნიშვნა

განაშენიანების რეგულირების ხაზი

E E' E'' CD

თბილისი 2024 წ.	
ფორმატი	A3
დაკვეთა	
მისამართი	
ვირობითი აღნიშვნები	
მასშტაბი	
ნაკვეთის აღნიშვნები	
მისამართი: თბილისი დიდგორის სამგზავრო-სავაჭრო მშენებლობა (ს.ს. 01.72.14.008.293)	
დანართი: შეც ''	
სტადია: არქიტექტურა	
ნახაზის დასახელება	
Layout ID	ფურც. 01
სულ.	35
ხელმძღვანელი, ტექნიკური ხელმძღვანელი, მთავარი ინჟინერი, მთავარი არქიტექტორი, ინჟინერი, არქიტექტორი, ინჟინერი, არქიტექტორი, ინჟინერი,

სართულის გეგმა (8.800 - 6.600)

განაშენიანების რეგულირების ხაზი

არაუსლოობირებადი ბრტყელი სახერავი

არაუსლოობირებადი ბრტყელი სახერავი

განაშენიანების რეგულირების ხაზი

განაშენიანების რეგულირების ხაზი

განაშენიანების რეგულირების ხაზი

ქუჩას ქუჩისას ქ.

სამოთხეობის ხაზი - CD - სამოთხეობის 2

სამოთხეობის ხაზი - CD - სამოთხეობის 2

მშენებარე ბლოკები A-B (კონტური დემონსტრაციული ტროტუარებით ძირზე)

CD

E

პირობითი აღნიშვნა

განაშენიანების რეგულირების ხაზი

თბილისი 2024 წ.

ფორმატი A3

მასშტაბი

პირობითი აღნიშვნები

ნახაზის აღნიშვნები

მესაკუთრე

თბილისი

ღიობის სასკოლო-სამედიცინო მეურნეობა

(ს.ს. 01.72.14.008.293)

დამკვეთი

მეს "

სტადია

არქიტექტურა

ნახაზის დასახელება

Layout ID | ფურც. 01

სულ. 35

მეპროექტე | მეთვალყურე | მეკონსტრუქტორი | მეგენგეგმარე | მეელექტრონიკე | მეხანძრსაწინააღმდეგო | მეგენგეგმარე | მეელექტრონიკე | მეხანძრსაწინააღმდეგო

სართულის გეგმა (11.700 - 9.900)

განაშენიანების რეგულირების ხაზი

განაშენიანების რეგულირების ხაზი

განაშენიანების რეგულირების ხაზი

განაშენიანების რეგულირების ხაზი

საპროექტო ღობე - CD საზღვარი

საპროექტო ღობე - CD საზღვარი

მშენებარე ბლოკები A-B (ყოფილი ლეონიშვილის ტროპოზრასფილზე ქირზე)

E

CD

პირობითი აღნიშვნა

განაშენიანების რეგულირების ხაზი

თბილისი 2024 წ.

ფორმატი A3

მასშტაბი

პირობითი აღნიშვნები

ექსპლიკაცია

განაშენიანების ხაზი

მშენებარე

თბილისი

დიდების სასტუმრო-სავაჭრო მშენებლობა

(ს.ს. 01.72.14.008.293)

ნახაზის დასახელება

Layout ID | ფურც. 01

სულ. 35

4.2

სართულის გეგმა (15.00 - 13.200)

განაშენიანების რეგულირების ხაზი

არაქსპლოატირებადი ბრტყელი სახერავი

მქსპლოატირებადი ბრტყელი სახერავი

განაშენიანების რეგულირების ხაზი

განაშენიანების რეგულირების ხაზი

დავით აღმაშენებლის ქ.

საკვლევი ტერიტორია - CD - საინჟინრო 4

მშენებარე კორპუსები A-B (კონტური დაშტრიხულია ტროტუარის ძირზე)

E

CD

პირობითი აღნიშვნა

განაშენიანების რეგულირების ხაზი

თბილისი 2024 წ.

ფორმატი A3 ლაპტოპი

მისამართი

პირობითი აღნიშვნები

ნახაზები

მენეჯერი

მისამართი

თბილისი
ცენტრის სპანგლო-სასწავლო მშენებლობა
(ს.ე. 01.72.14.008.293)

დამკვეთი

მშს ""

სტადია
არქიტექტურა

ნახაზის დასახელება

Layout ID | ფურც. 01

სულ. 35

მშენ. გ.ბაქრაძე
შეამოწმა ლ.ცინცაძე
გ.მელიქიშვილი
ს.ტურაშვილი
არქ. პროექტი
კონს. პროექტი
ელ. პროექტი
სან. პროექტი
ტექნიკური ზედამხედველობა
მშენებლობის ორგანიზება
ნაკეთობათა დეტალები

სახურავის სართულის გეგმა (18.300 - 16.500)

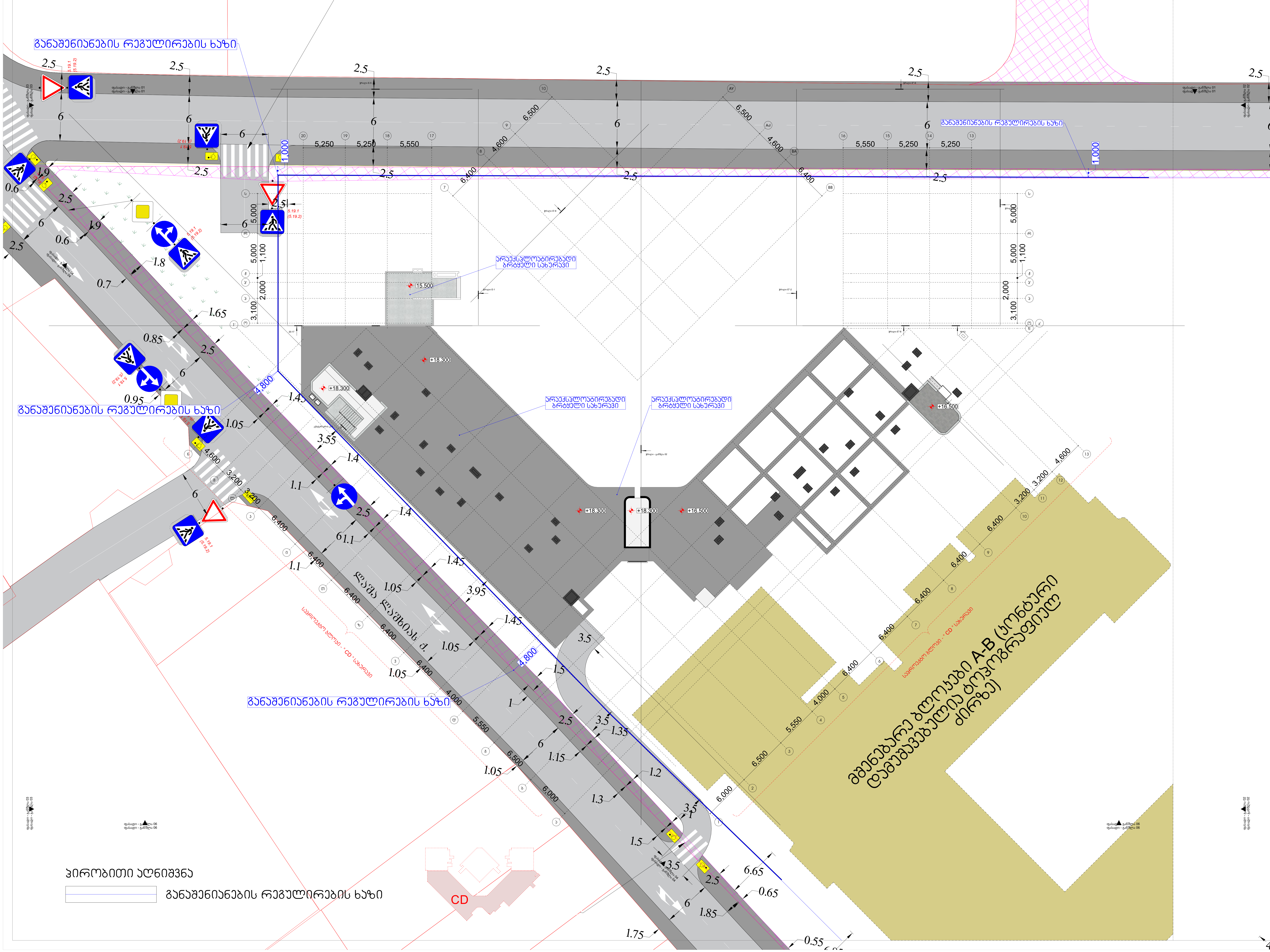

პირობითი აღნიშვნა

განაშენიანების რეგულირების ხაზი

თბილისი 2024 წ.

ფორმატი | A3 | დაკვეთა

მისამართი

პირობითი აღნიშვნები

შენიშვნები

ნაადების აღნიშვნები

მისამართი

თბილისი
დიღმის სასწავლო-სამეცნიერო მეურნეობა
(ს.კ. 01.72.14.008.293)

დამკვეთი

შპს ""

სტადია
არქიტექტურა

ნახაზის დასახელება

Layout ID | ფურც. 01

სულ. 35

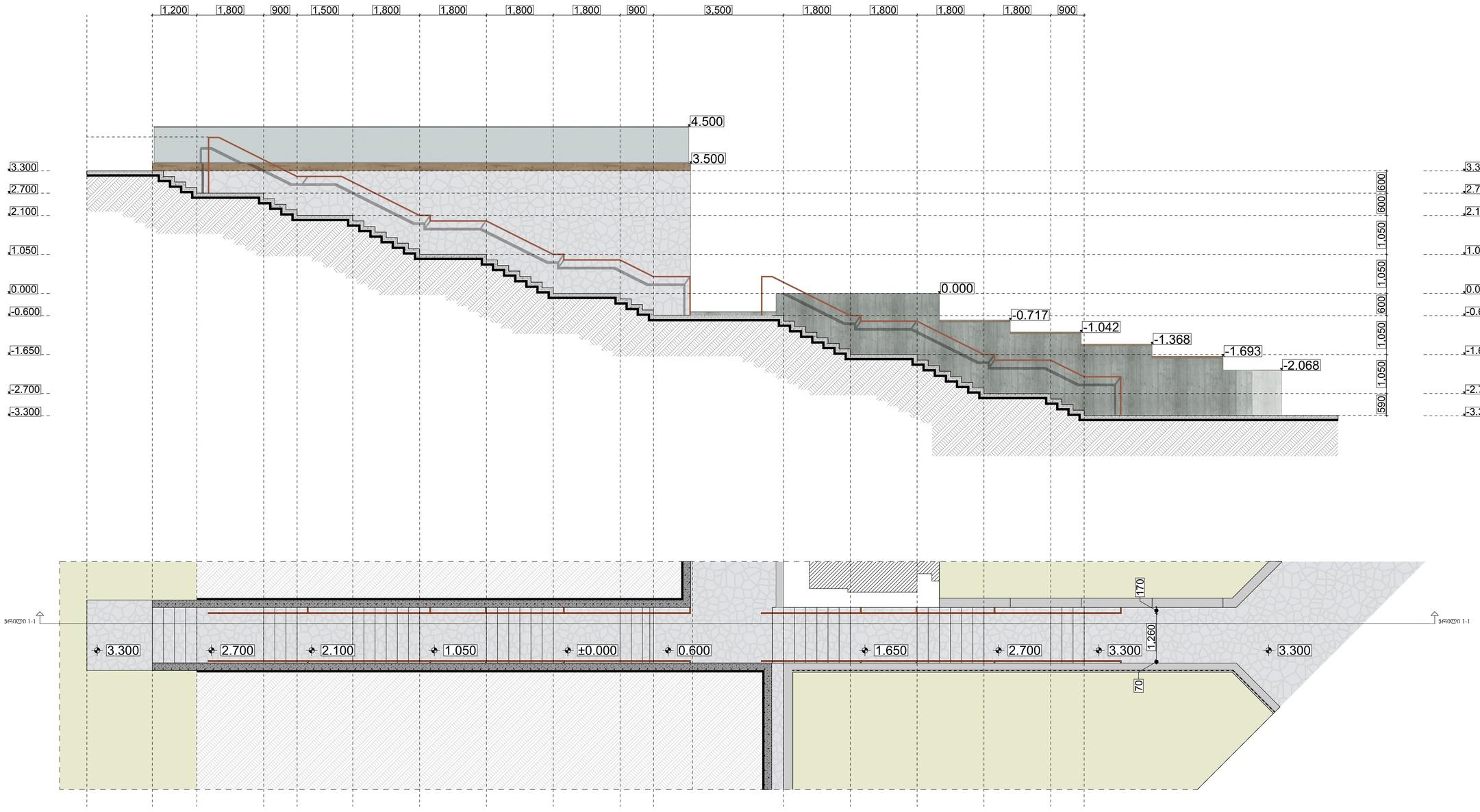
1,200
1,800
900
1,500
1,800
1,800
1,800
1,800
900
3,500
1,800
1,800
1,800
1,800
900
4.500
3.500
3.300
2.700
2.100
1.050
0.000
-0.600
-1.650
-2.700
-3.300
0.000
-0.717
-1.042
-1.368
-1.693
-2.068
600
600
1,050
1,050
600
1,050
1,050
590
3.300
2.700
2.100
1.050
0.000
-0.600
-1.650
-2.700
-3.300
ჭრილი 1-1
ჭრილი 1-1
3.300
2.700
2.100
1.050
±0.000
0.600
1.650
2.700
3.300
3.300
170
1,260
70

სართულის გეგმა (-6.60)
ტიპიური შშმპ პანდუსების განლეტალება
პანდუსი - 01/02

ჭრილი 1-1

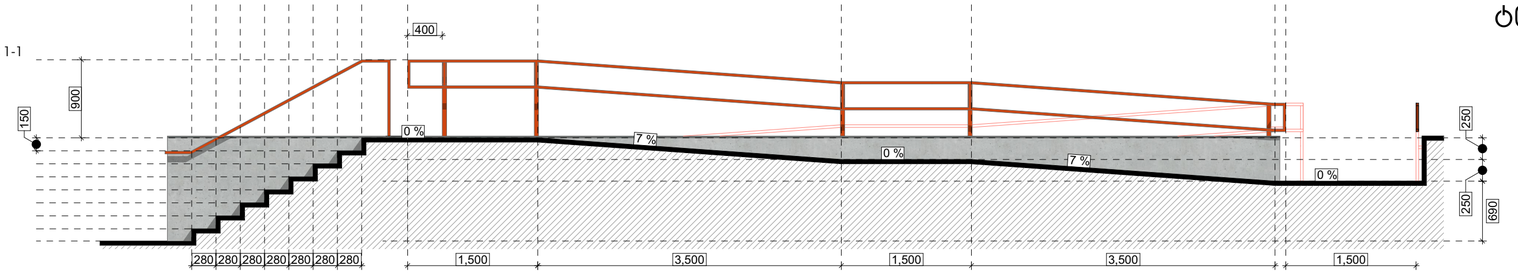

ჭრილი 2-2

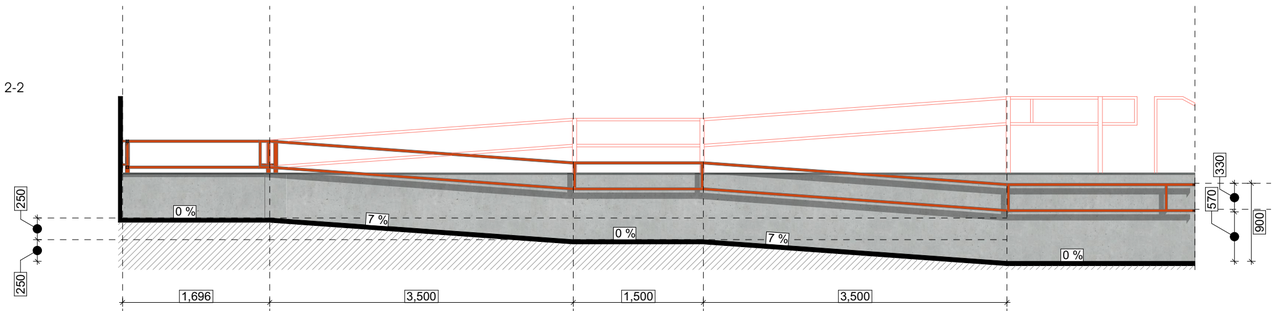

ჭრილი 3-3

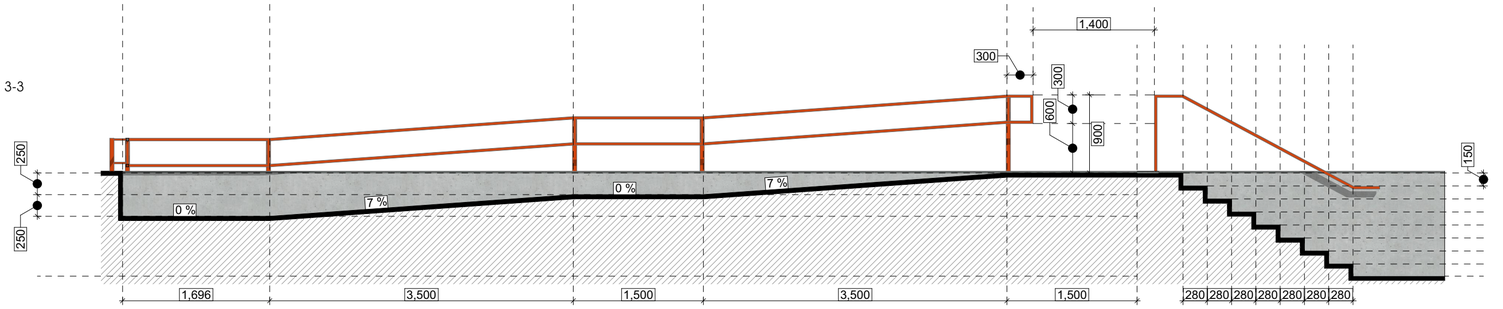

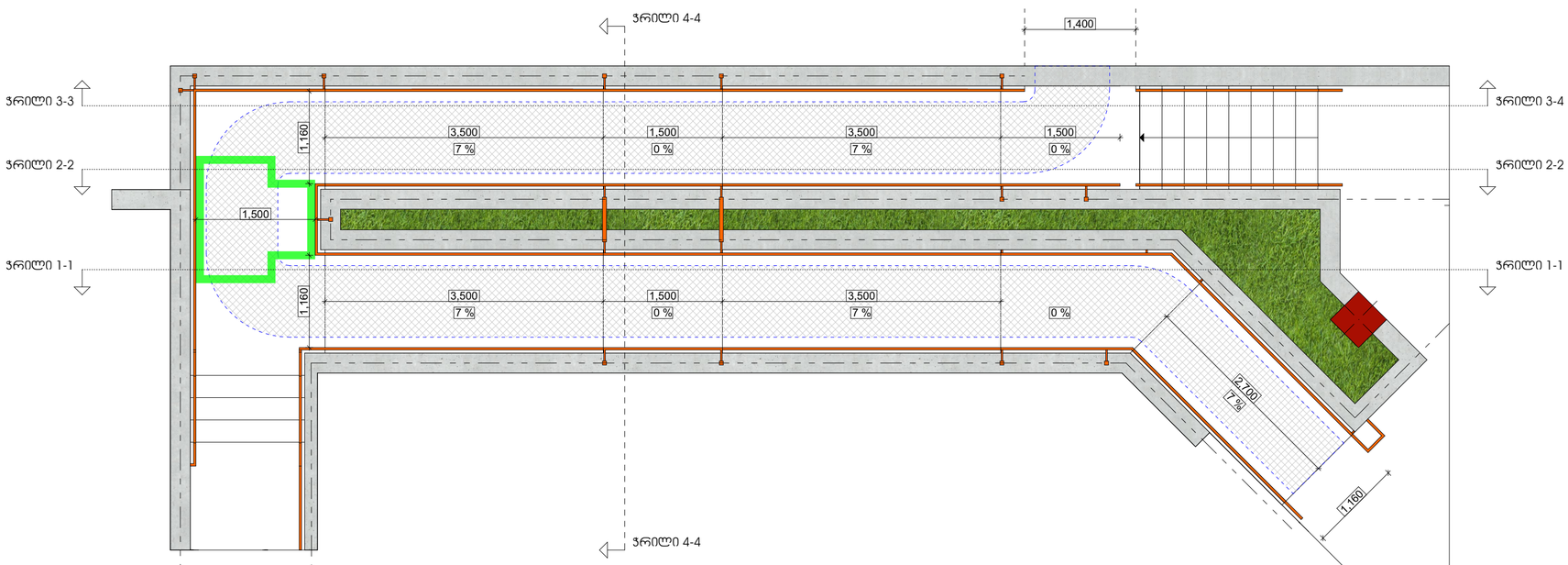

პროექტის N 2024-4

ფორმატი A3

ტიპიური

ტიპიური პანდუსების განლეტალება

პანდუსი - 01/02

ტექნიკური პირობები

1. ნებადართულია ასფალტის ან ბეტონის ფილების გამოყენება
2. ფილების ზედაპირი უნდა იყოს ანტისრიალების ტექსტურით
3. ფილების ზომა არ უნდა აღემატებოდეს 60 სანტიმეტრს
4. ფილების ზედაპირი არ უნდა ქონდეს ნახვრეტები და ბზარები

ტექნიკური პირობები

ტექნიკური პირობები

ტექნიკური პირობ

სართულის გეგმა (-6.60)
ტიპიური შუმპ პანდუსების განლეტალება
პანდუსი - 01/02

ჭრილი 4-4

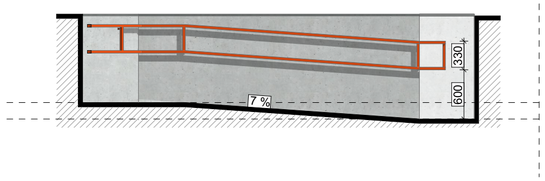

ჭრილი 5-5

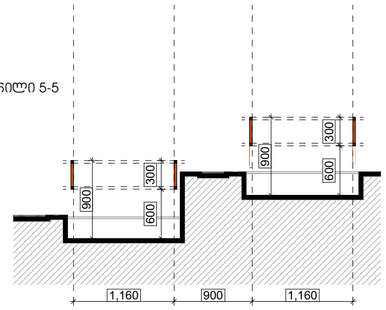

პანდუსის მოწყობის აქსონომეტრიული სქემა

01. ჯიბი მოაჯირის ანაწყობი

02. პანდუსის საჭალი ნაწილი. უხეში ზედაპირი

03. ცხელი ნაგლინი მილკვადრატი 30X30 მმ (დგარი)

04. მონოლითური რკინაბეტონი

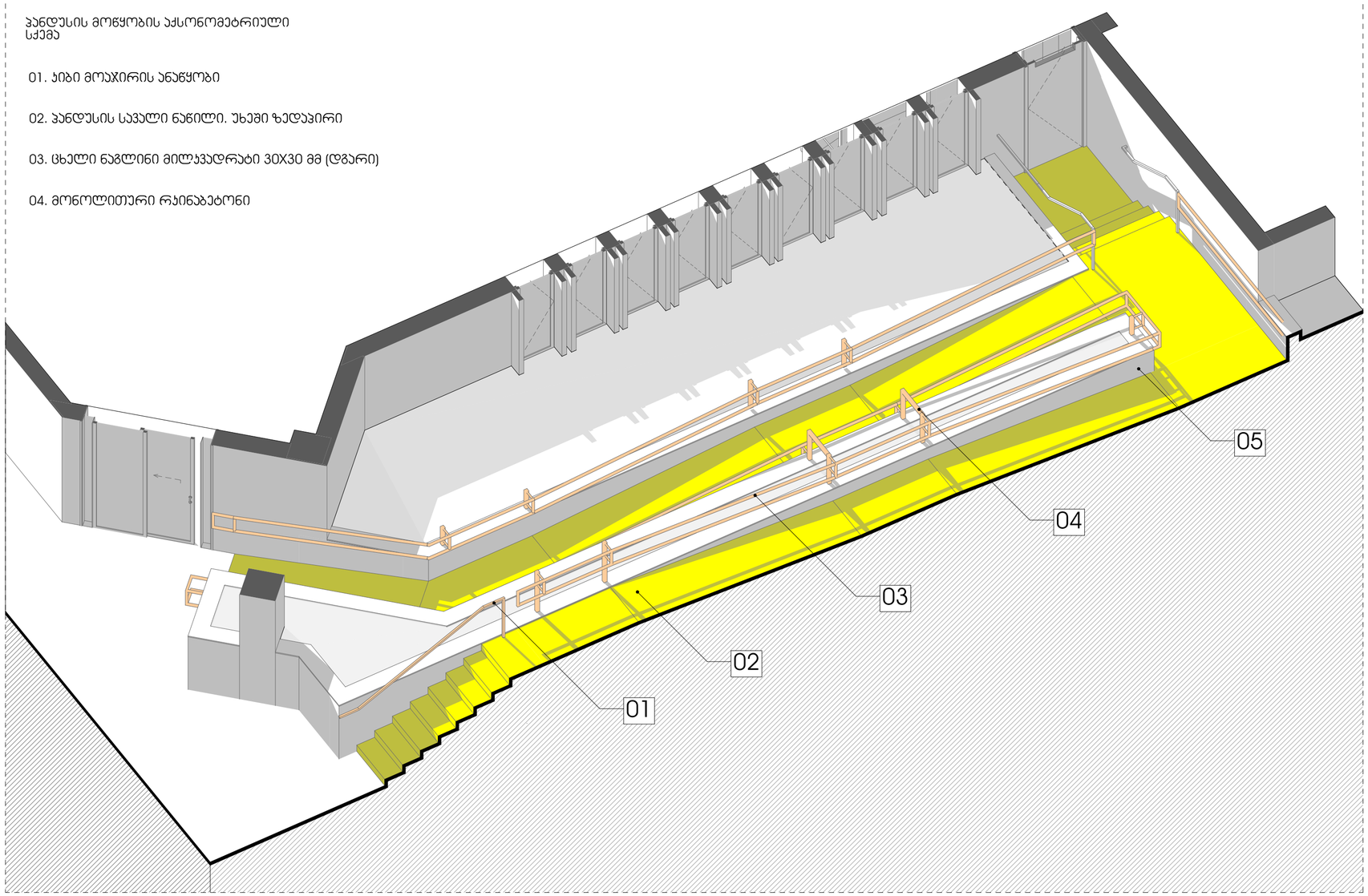

შშმ პანდუსის მოაჯირის განდეტალება

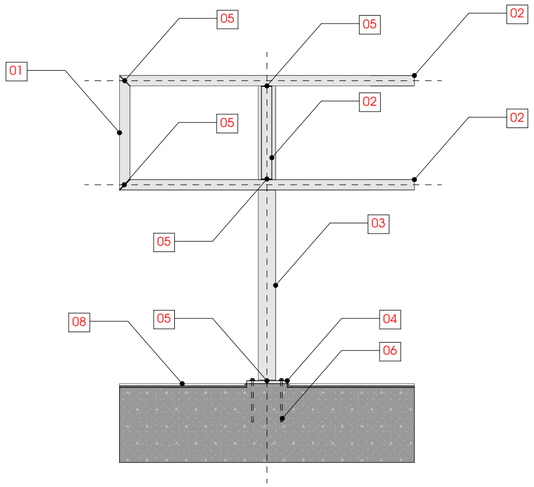

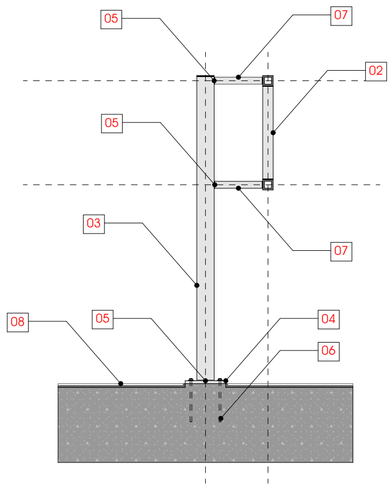

პანდუსის მოაჯირის/სახელური
განდეტალება

01. ცხელი ნაგლინი მილჯვადრატი 30X30 მმ (დგარი)

02. ცხელი ნაგლინი მილჯვადრატი 30X30 მმ (განივი)

03. ცხელი ნაგლინი მილჯვადრატი 50X50 მმ (დგარი)

04. საანკერე ფოლადის ფურცელი

05. შედუღების ნაკერი

06. ჩასაბანეებელი დეტალი

07. ცხელი ნაგლინი მილჯვადრატი 25X25 მმ (განივი)

08. შშმ პანდუსის იატაკის ანაწყობი

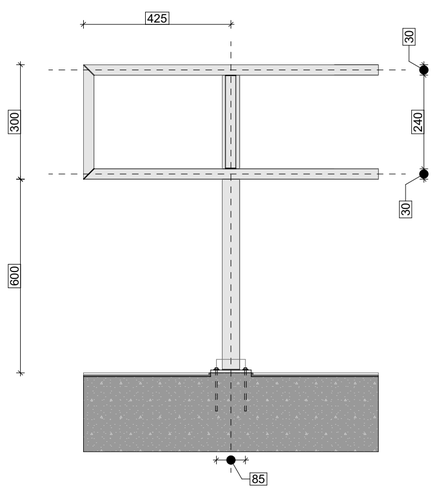

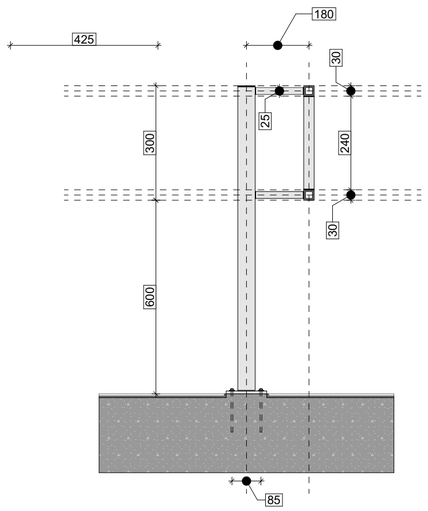

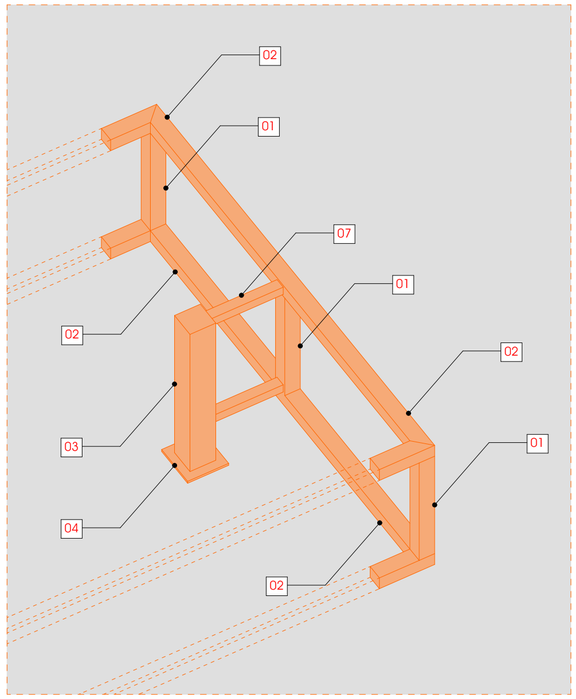

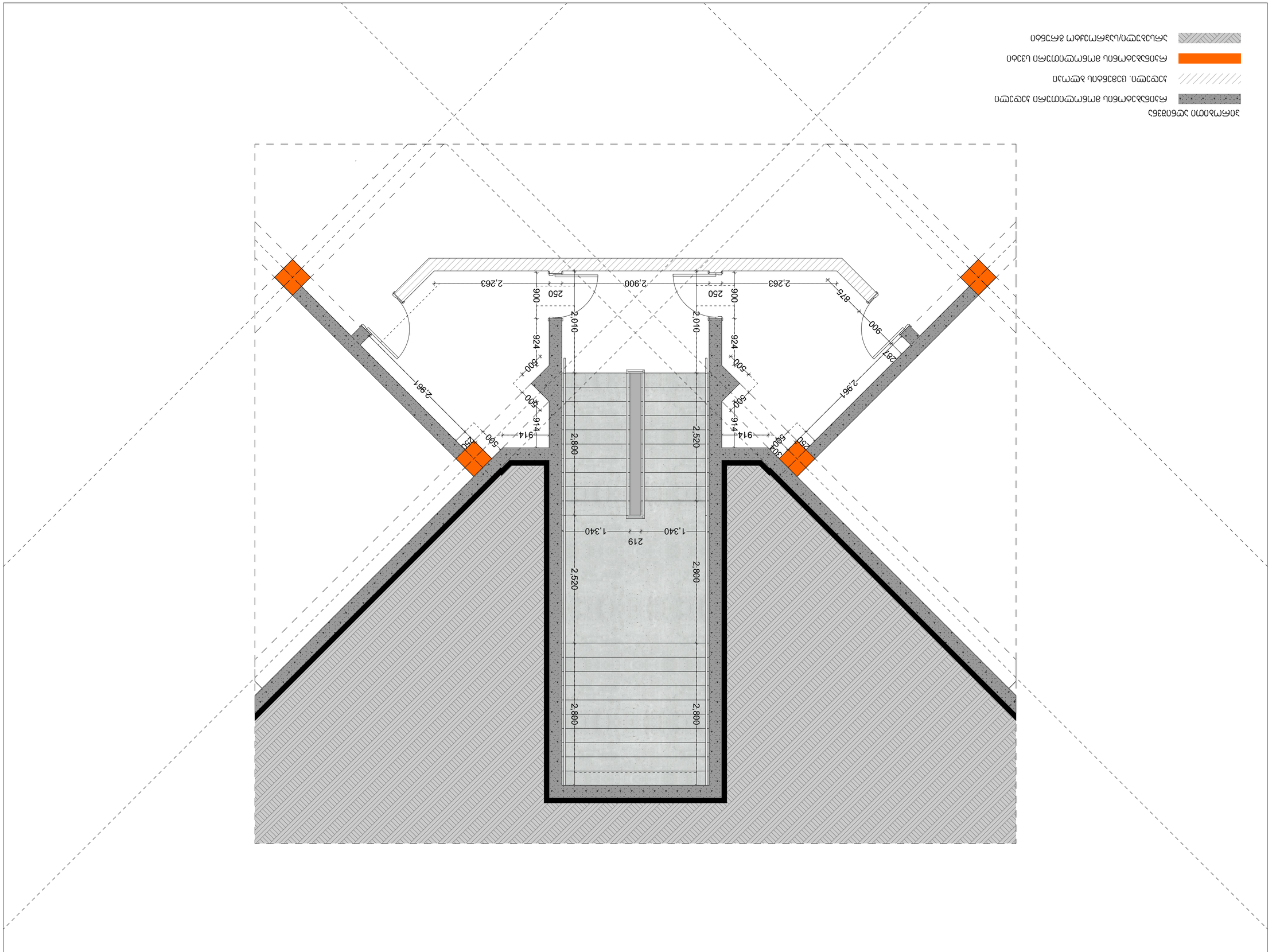

ЗЛАМЯЛЗЯЗ ЗЗЕЬЗЗЗЗЗЗ ЗЛЗЗЗЗЗЗ

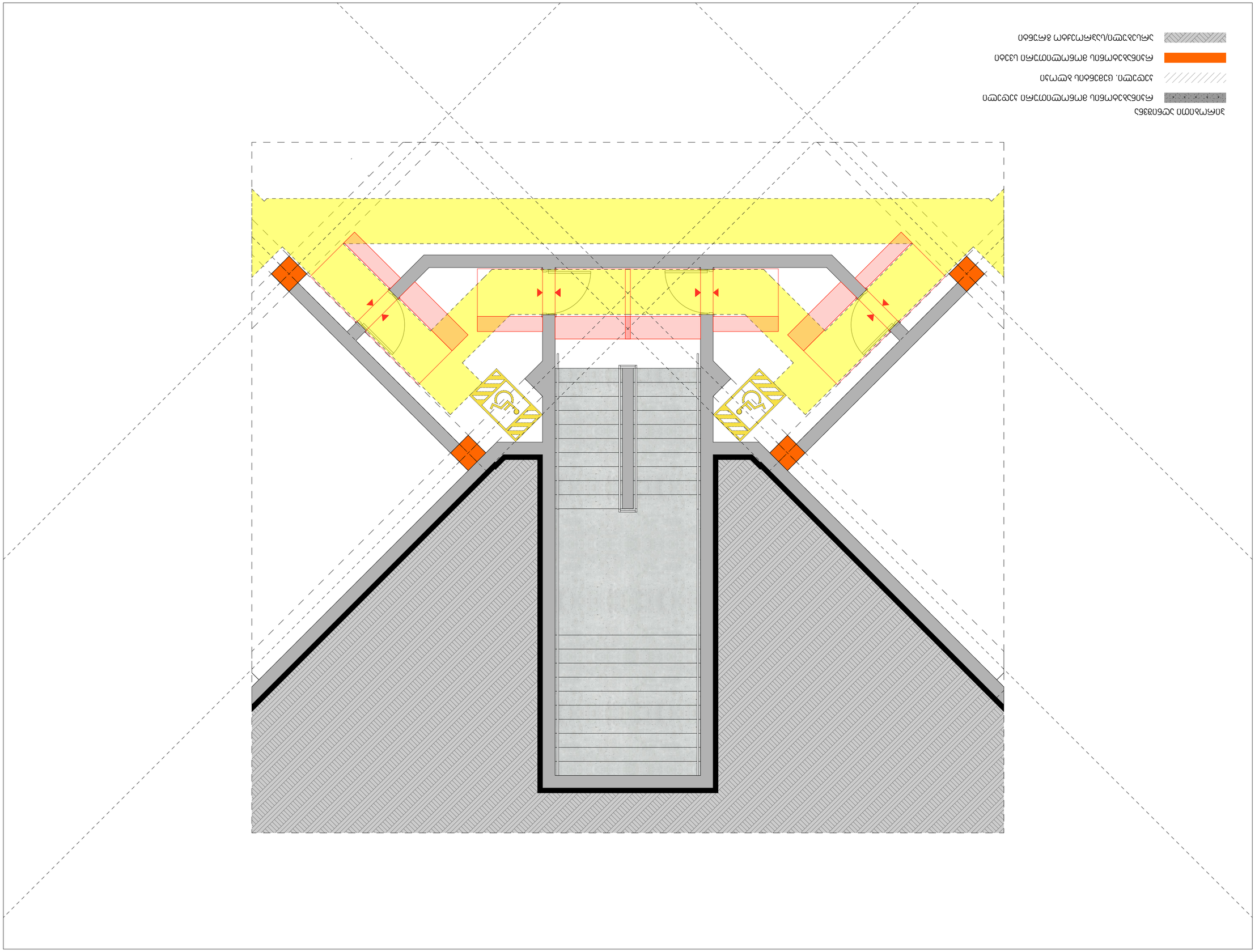

Imię i nazwisko	Podpis	Data	Skala
Projektował	mgr inż. arch. Jan Kowalski	01.12.2021	1:100
Sprawdził	mgr inż. arch. Jan Kowalski	01.12.2021	
Kierownik zespołu	mgr inż. arch. Jan Kowalski	01.12.2021	
Kierownik projektu	mgr inż. arch. Jan Kowalski	01.12.2021	
Uprawnienia			

Inwestor	Tytuł	Nr	Ark.
Gmina Miasto Nowe	Projekt budowlany	01	06

Projekt budowlany budynku mieszkalnego wielorodzinnego z garażem podziemnym i lokalami usługowymi

Adres budowy: ul. Przykładowa 1, 00-000 Nowe Miasto

Projektowana powierzchnia użytkowa budynku z wyłączeniem powierzchni, o których mowa w art. 3 pkt 20 lit. a ustawy z dnia 7 lipca 1994 r. – Prawo budowlane, oraz powierzchni pomieszczeń technicznych

Projektowana powierzchnia użytkowa budynku z wyłączeniem powierzchni, o których mowa w art. 3 pkt 20 lit. a ustawy z dnia 7 lipca 1994 r. – Prawo budowlane

Projektowana powierzchnia użytkowa budynku

Załącznik do decyzji

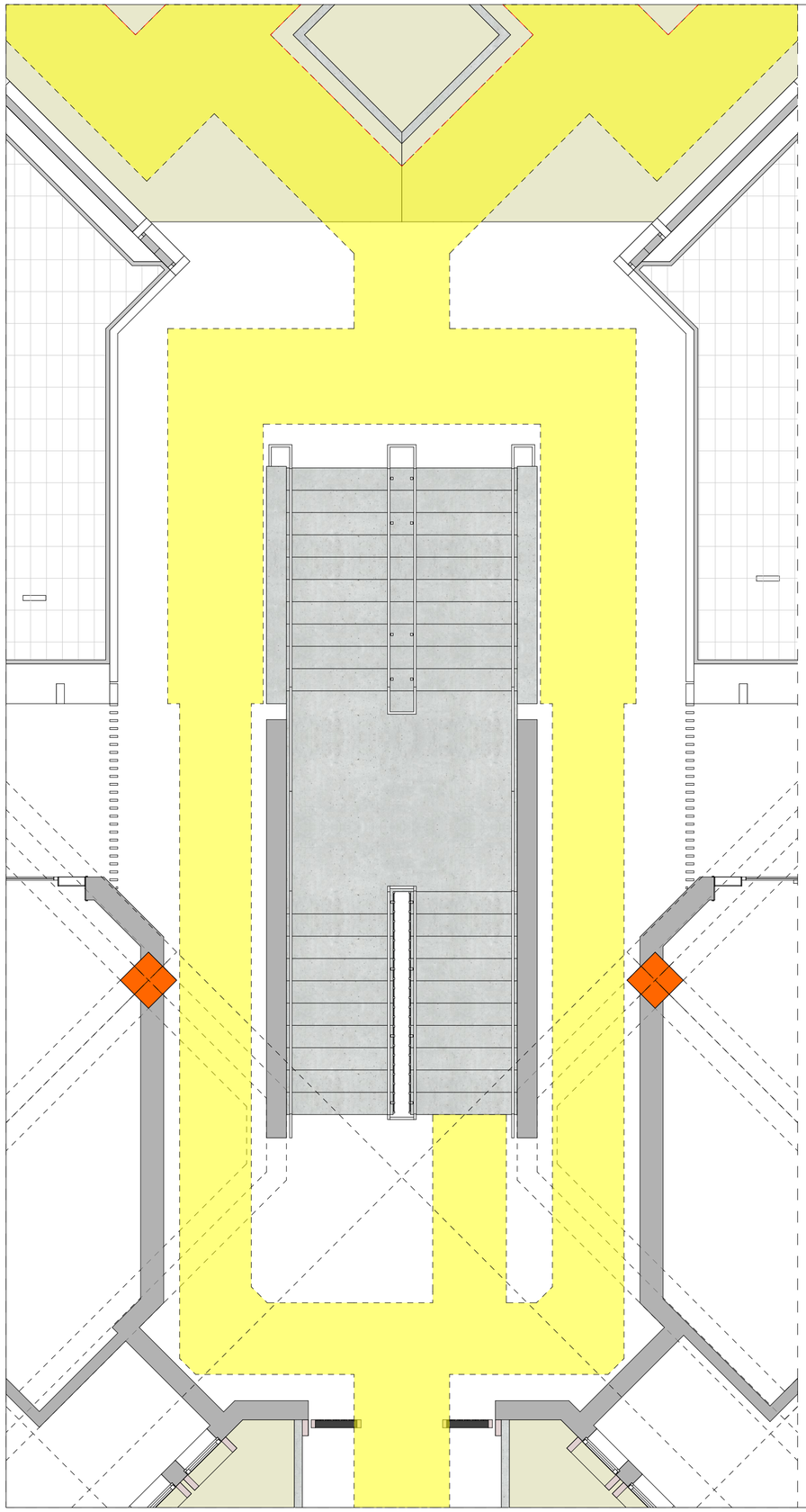

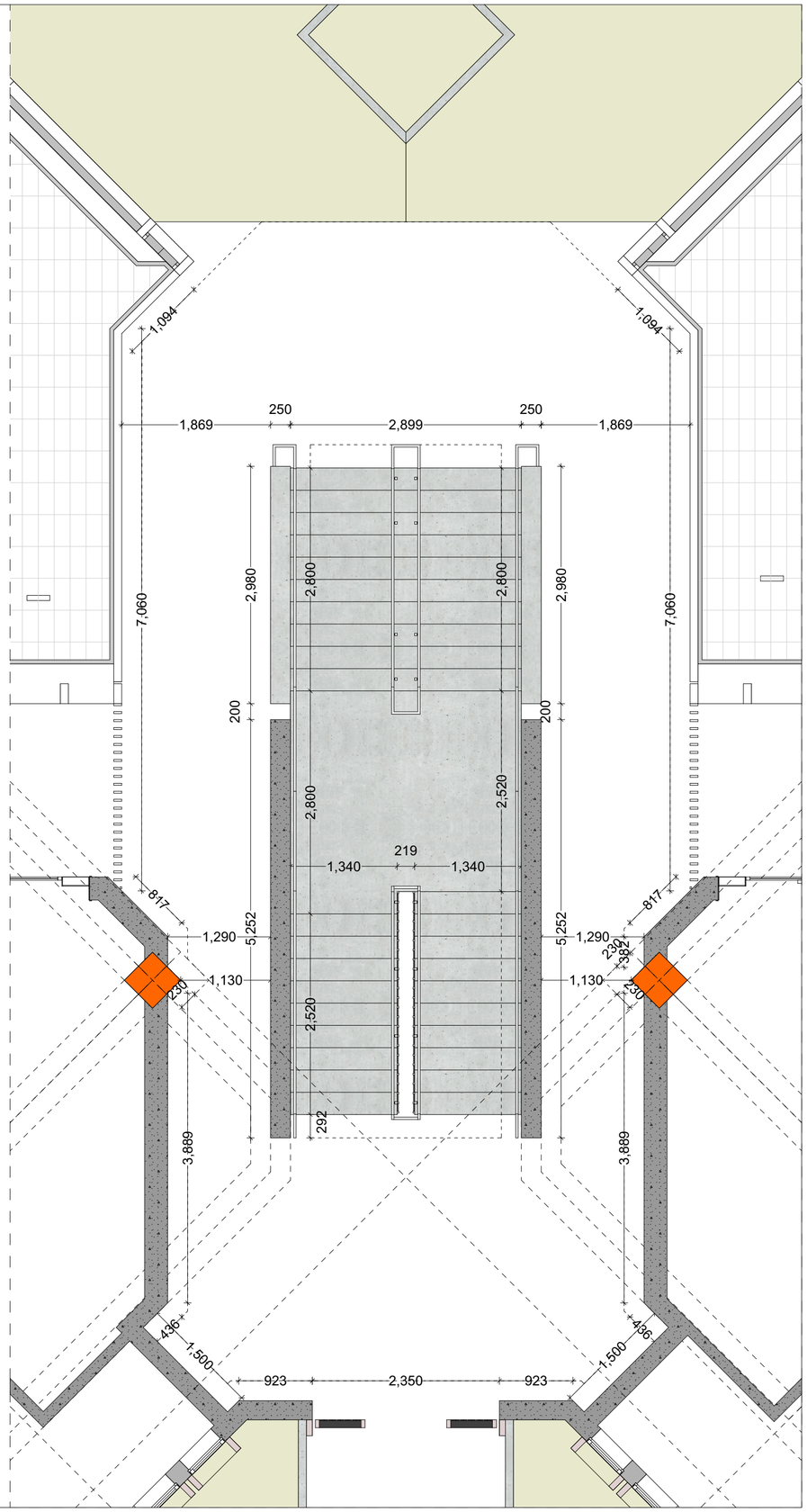
1,094
1,094
1,869
250
2,899
250
1,869
7,060
7,060
2,980
2,800
2,800
2,980
200
200
2,800
2,520
219
1,340
1,340
817
817
1,290
1,290
5,252
5,252
1,130
1,130
230
230
2,520
292
3,889
3,889
436
436
1,500
1,500
923
2,350
923

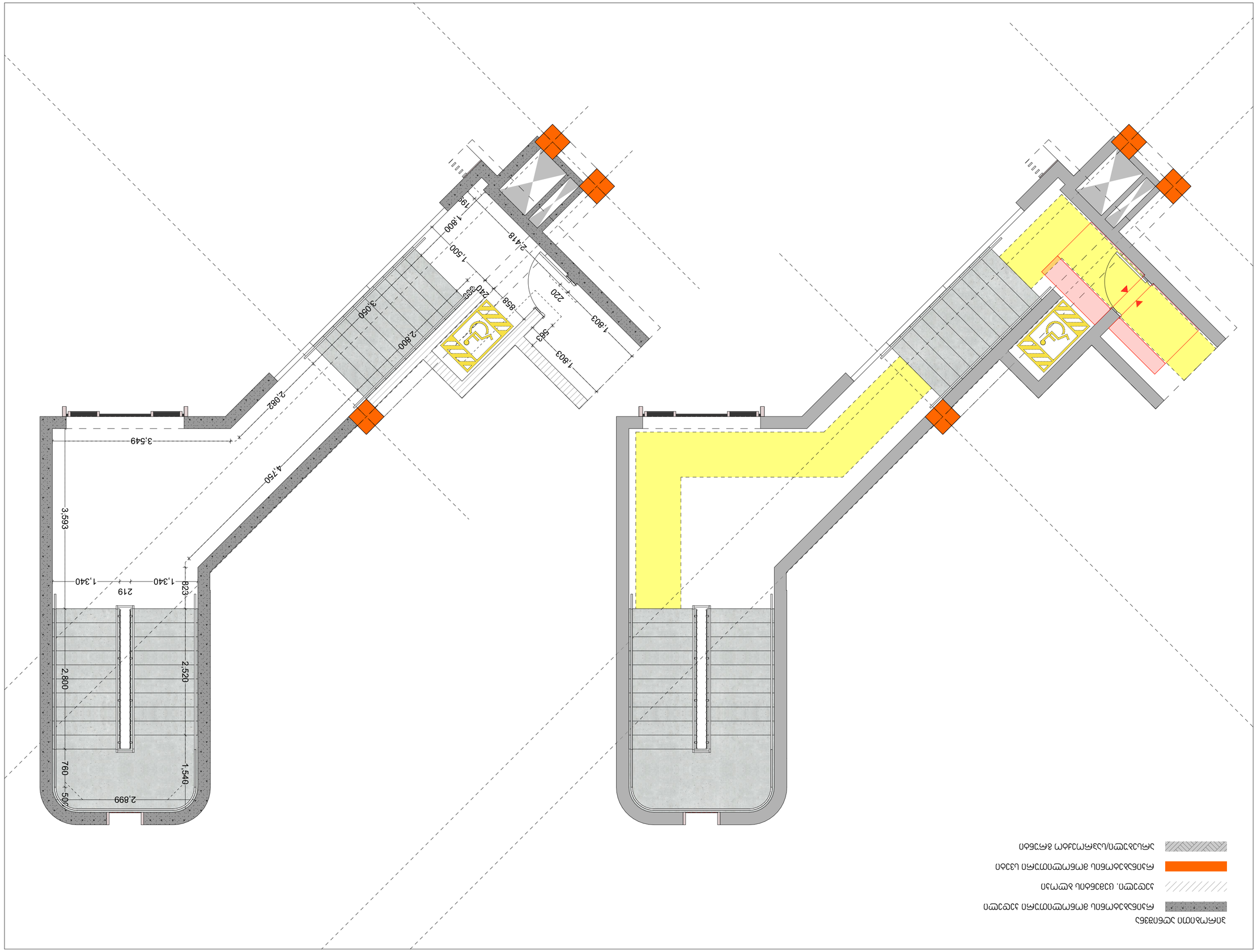

Условные обозначения

- Ограждающие конструкции помещения, выполненные из кирпича
- Ограждающие конструкции помещения, выполненные из газобетонных блоков
- Перегородки из гипсокартонных листов
- Ограждающие конструкции помещения, выполненные из монолитного железобетона

Изм.	Кол.уч.	Лист	№ док.	Подп.	Дата		
Разработал						Стадия	Лист	Листов
Проверил						Р	1	1
Н.контр.								
ГИП								

Перепланировка помещения под размещение магазина "Пятерочка"

Адрес: г. Москва, ул. Академика Янгеля, д.8, стр.1

План помещения

Формат А3

Копировал

Инв.№ подл.

Взам.инв.№

Подпись и дата

Инв.№ дубл.

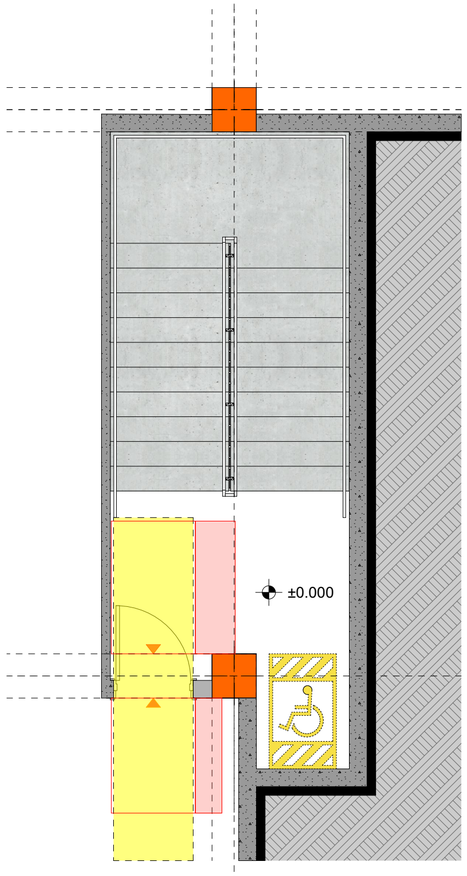

პირობითი აღნიშვნა

რკინაბეტონის მონოლითური ჯედელი

ჯედელი. ცემენტის ბლოკი

რკინაბეტონის მონოლითური სვეტი

არსებული/საპროექტო გრუნტი

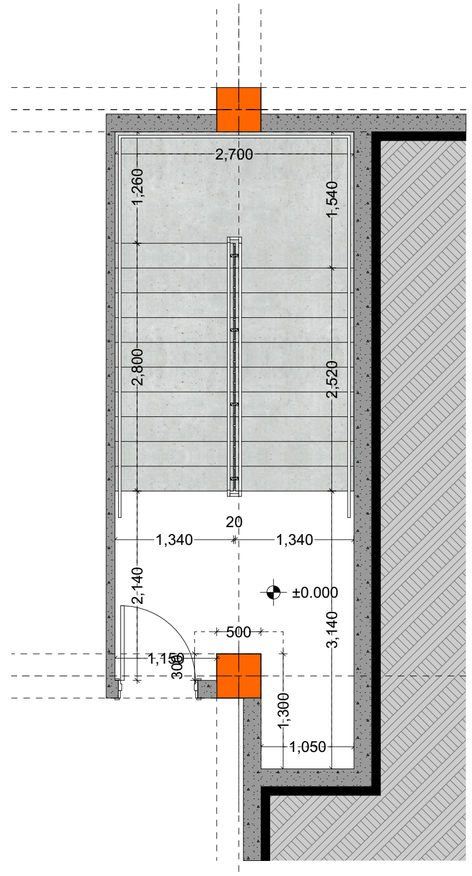



ΔΙΑΓΡΑΜΜΑΤΑ ΚΙΝΗΣΕΩΝ ΑΜΕΑ ΣΤΟ ΙΣΟΓΕΙΟ

ΑΜΕΑ ΑΝΑΠΗΡΙΑ ΚΑΙ ΚΙΝΗΣΗ ΑΜΕΑ ΣΤΟ ΙΣΟΓΕΙΟ

ΔΙΑΔΡΟΜΗ ΑΜΕΑ ΣΤΟ ΙΣΟΓΕΙΟ

ΔΙΑΔΡΟΜΗ ΑΜΕΑ ΣΤΟ ΥΠ



ΔΙΑΓΡΑΜΜΑ ΔΙΑΔΡΟΜΩΝ ΑΝΑΠΗΡΩΝ
ΔΙΑΔΡΟΜΗ ΑΝΑΠΗΡΟΥ ΜΕ ΚΙΝΗΤΟΠΕΡΙΟΡΙΣΜΟ
ΔΙΑΔΡΟΜΗ ΑΝΑΠΗΡΟΥ ΜΕ ΚΙΝΗΤΟΠΕΡΙΟΡΙΣΜΟ ΚΑΙ ΟΠΤΙΚΗ ΑΝΑΠΗΡΙΑ
ΔΙΑΔΡΟΜΗ ΑΝΑΠΗΡΟΥ ΜΕ ΟΠΤΙΚΗ ΑΝΑΠΗΡΙΑ
ΠΡΟΣΒΑΣΗ ΑΜΕΑ ΣΤΟ ΚΤΙΡΙΟ
ΠΡΟΣΒΑΣΗ ΑΜΕΑ ΣΤΟ ΚΤΙΡΙΟ ΜΕ ΕΞΩΤΕΡΙΚΗ ΑΝΑΠΗΡΙΑ

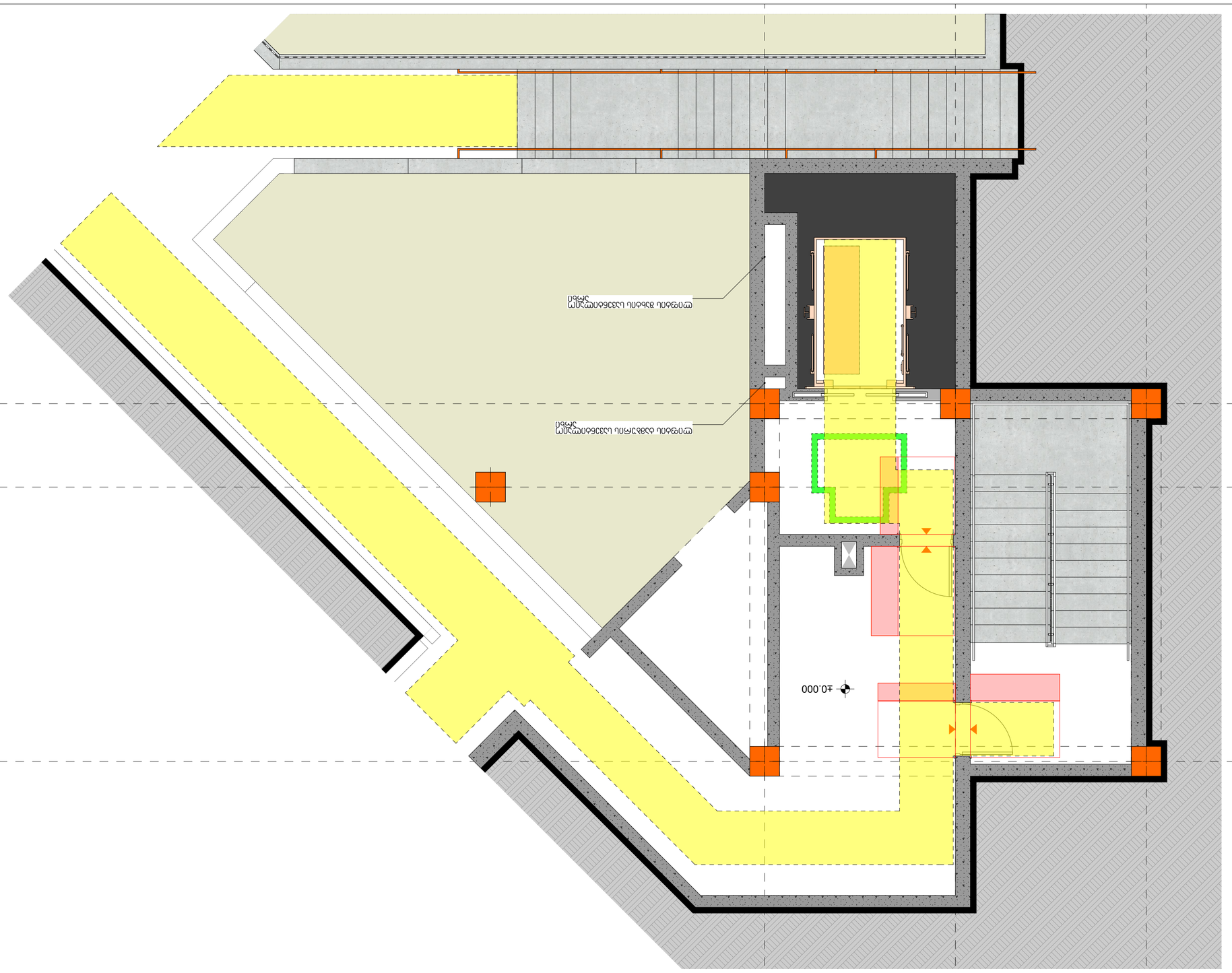

ΣΗΜΕΙΩΣΕΙΣ ΠΕΡΙΟΡΙΣΜΟΥ

ΠΕΡΙΟΡΙΣΜΟΣ ΠΡΟΣΒΑΣΗΣ ΑΜΕΑ ΣΤΟΝ ΧΩΡΟ ΤΟΥ ΕΡΓ

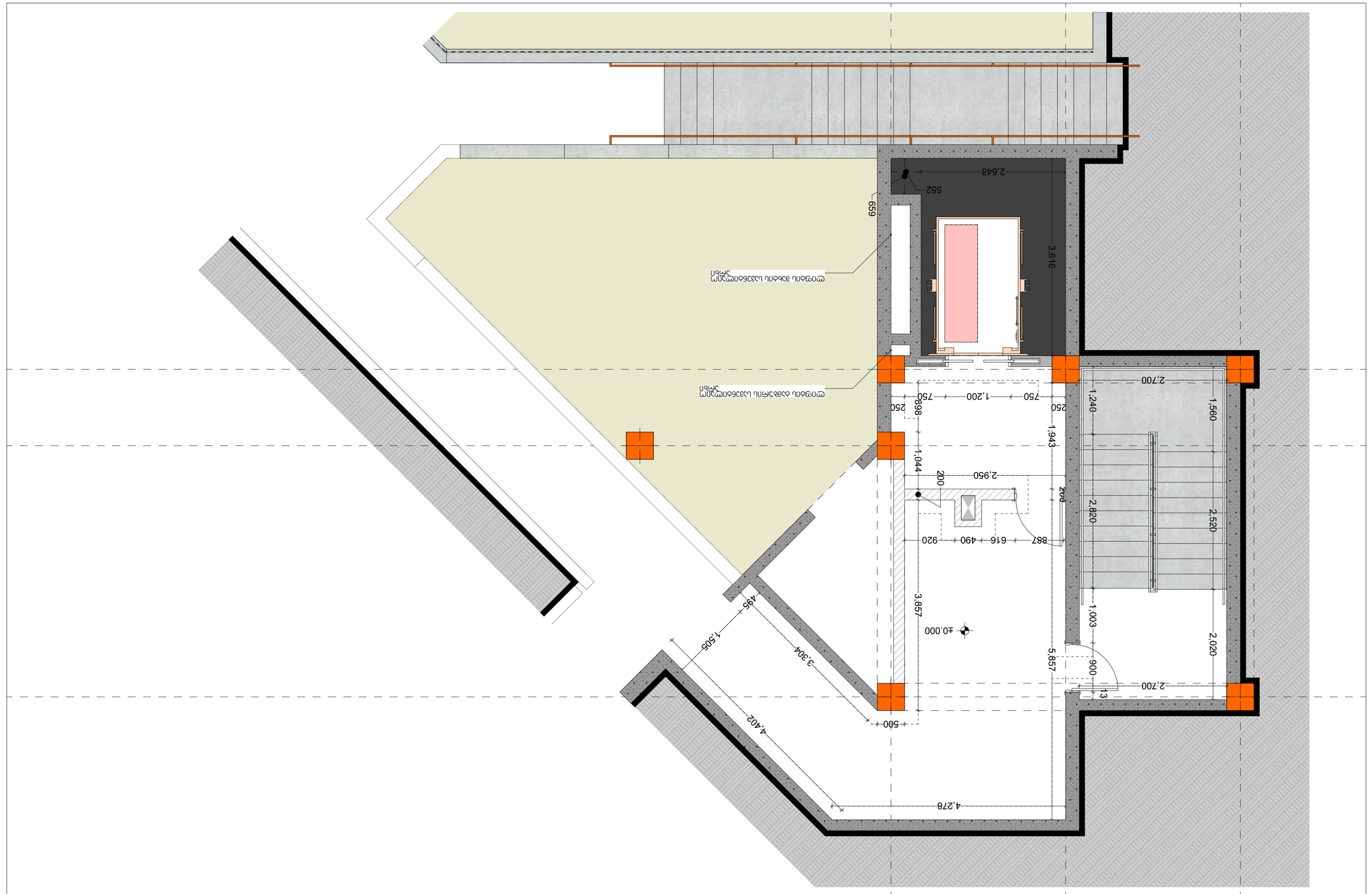

ЗЛЕМЕНТИ ОПОРИ/ОБМЕЖЕННЯ

ОБ'ЄКТИ ІНФРАСТРУКТУРИ ЗА МЕЖАМИ ЗЕМЕЛЬНОЇ ДІЛЯНКИ

ОБ'ЄКТИ ІНФРАСТРУКТУРИ ЗА МЕЖАМИ ЗЕМЕЛЬНОЇ ДІЛЯНКИ, ЩО ПЕРЕБУВАЮТЬ В СТАДІЇ ПРОЕКТУВАННЯ

ЗЕМЕЛЬНА ДІЛЯНКА

ЗЕМЕЛЬНІ ДІЛЯНКИ ТРЕТІХ ОСІБ

ЗАГАЛЬНА ПЛОЩА ЗЕМЕЛЬНОЇ ДІЛЯНКИ

ПЛОЩА ЗАБУДОВИ

ПЛОЩА ЗЕЛЕНИХ НАСАДЖЕНЬ

ПЛОЩА ВЕРХНЬОГО ПОКРИТТЯ

ПЛОЩА ПРОЇЗДІВ ТА ПІШОХІДНИХ ДОРІЖОК

ПЛОЩА ВІДМОСТКИ

ПЛОЩА ІНШИХ ВИДІВ БЛАГОУСТРОЮ

ПЛОЩА

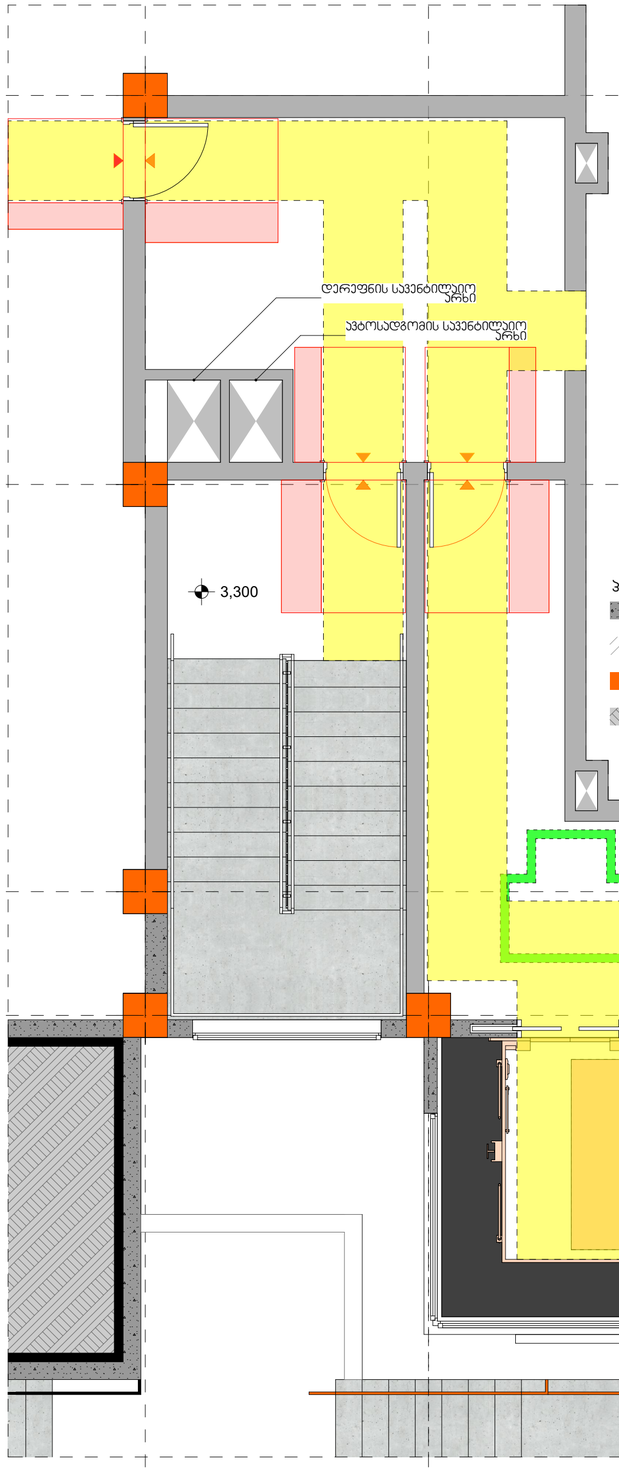

პირობითი აღნიშვნა

- რკინაბეტონის მონოლითური კედელი
- კედელი. ცემენტის ბლოკი
- რკინაბეტონის მონოლითური სვეტი
- არსებული/საპროექტო გრუნტი

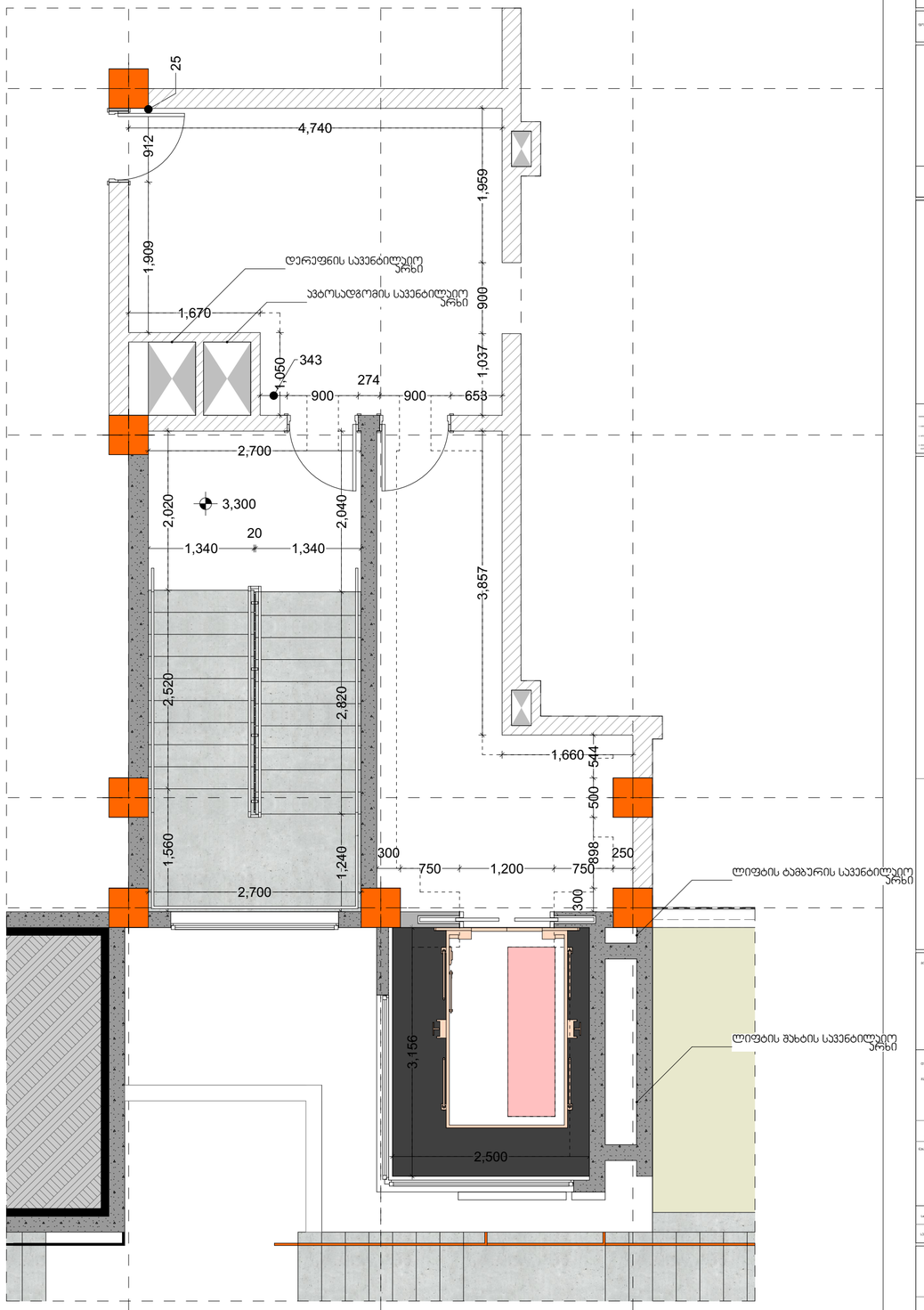

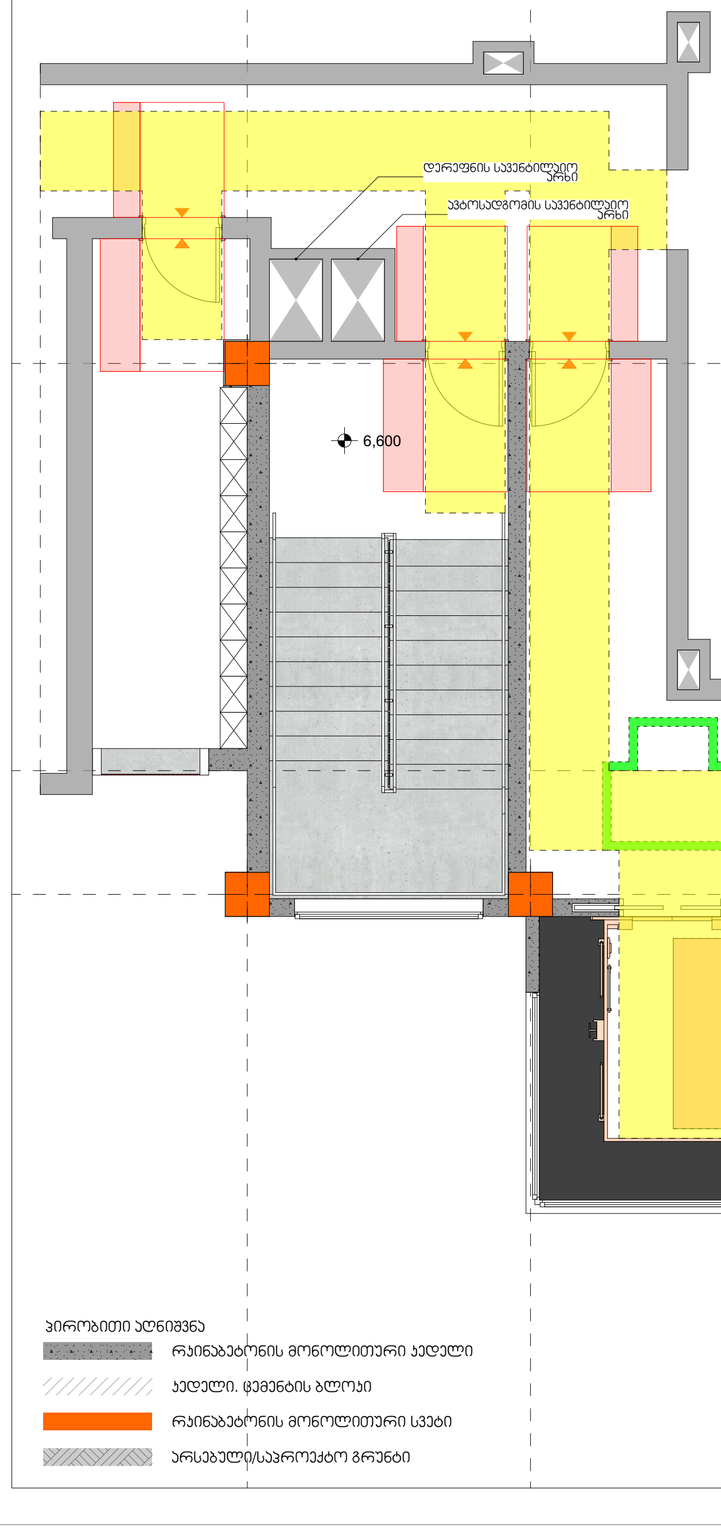

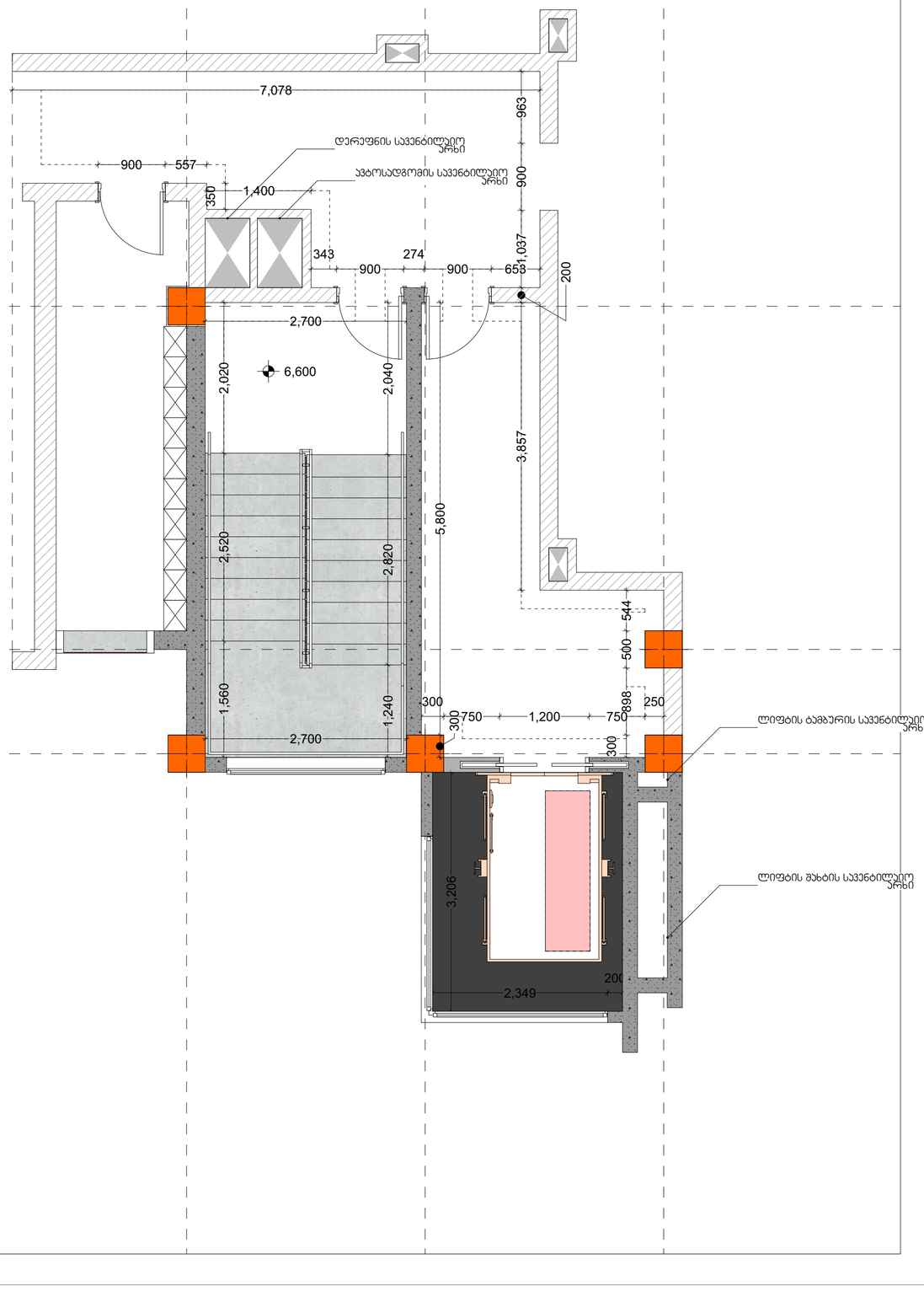

პირობითი აღნიშვნა

- რაინაბეტონის მონოლითური კედელი
- კედელი. ფემენტის ბლოკი
- რაინაბეტონის მონოლითური სვეტი
- არსებული/საპროექტო გრუნტი

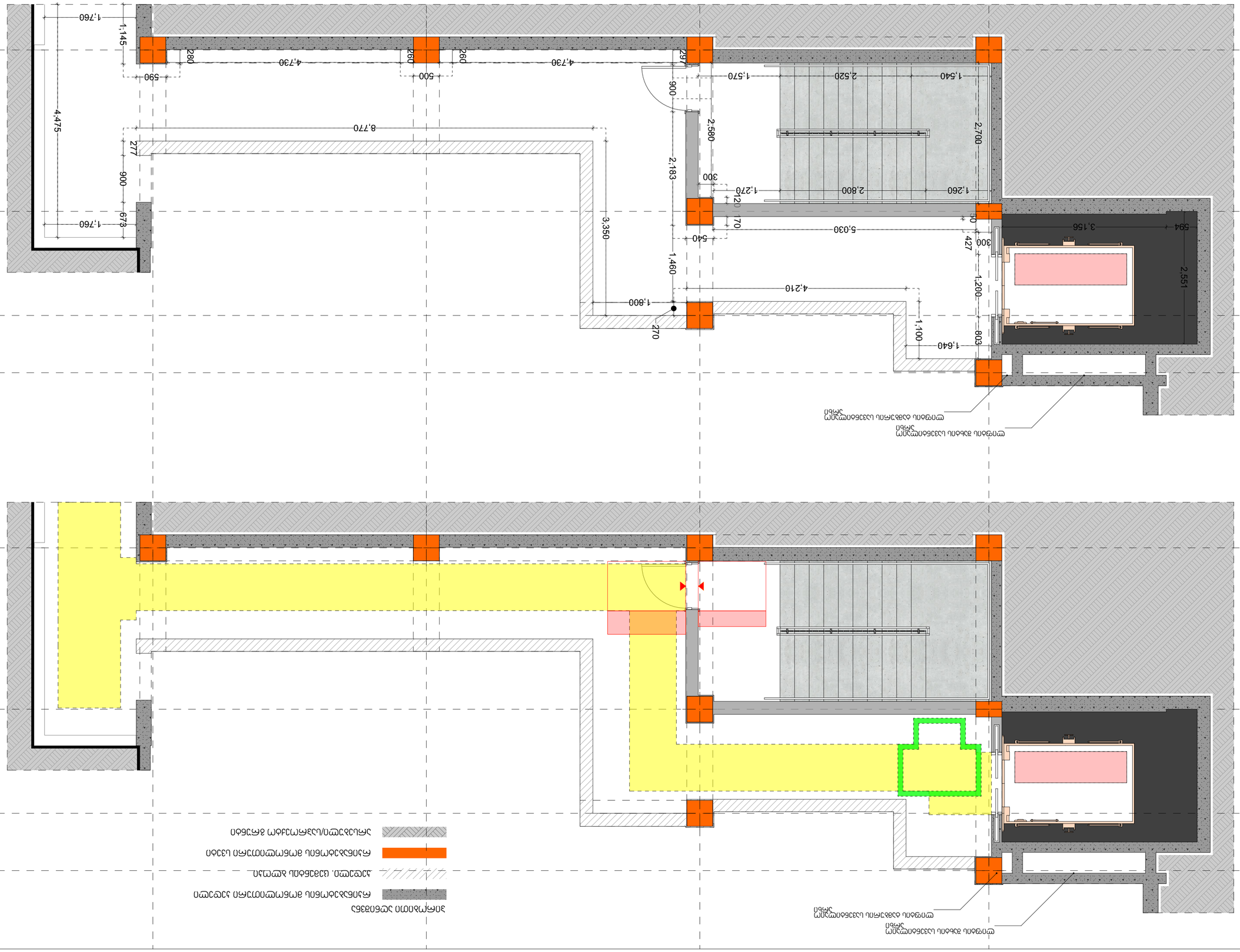
1,760
1,145
590
280
4,730
260
500
260
4,730
290
1,570
2,520
1,540
900
2,580
2,183
2,700
8,770
277
4,475
900
673
1,760
300
1,270
2,800
1,260
120
170
50
5,030
3,350
540
1,460
427
300
3,156
594
2,551
1,200
4,210
1,800
270
1,100
803
1,640
מדרגות
מעלית מונגשת לבעלי מוגבלות מהמגרש
מדרגות
מעלית מונגשת לבעלי מוגבלות מהמדרכה
דרישות מיוחדות לנגישות
מבנה חדש מאושר/בבנייה
מבנה קיים שאינו מאושר
מבנה קיים מאושר

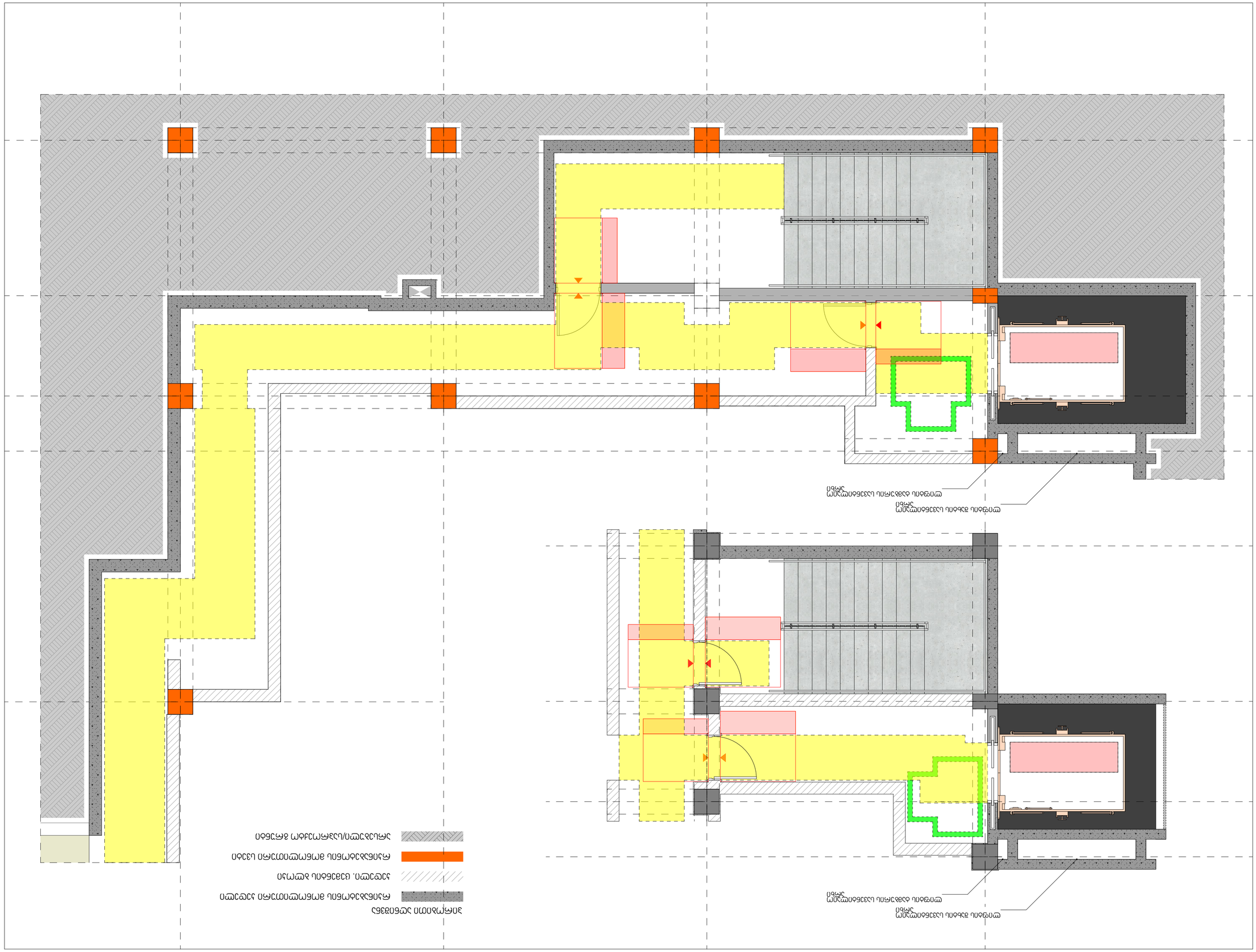

Схема ограждения строительной площадки

Ограждение временное строительное			
Ограждение временное строительное			
Ограждение временное строительное			
Ограждение временное строительное			

Изм.	Кол.уч.	№ док.	Подп.
Разраб.			
Пров.			
Н.контр.			
ГИП			

Стадия	Лист	Листов

Инв.№ подл.

Взам.инв.№

Подп. и дата

Инв.№ дубл.

Подп. и дата

Изм.	Кол.уч.	Лист	№ док.

Подп.

Дата

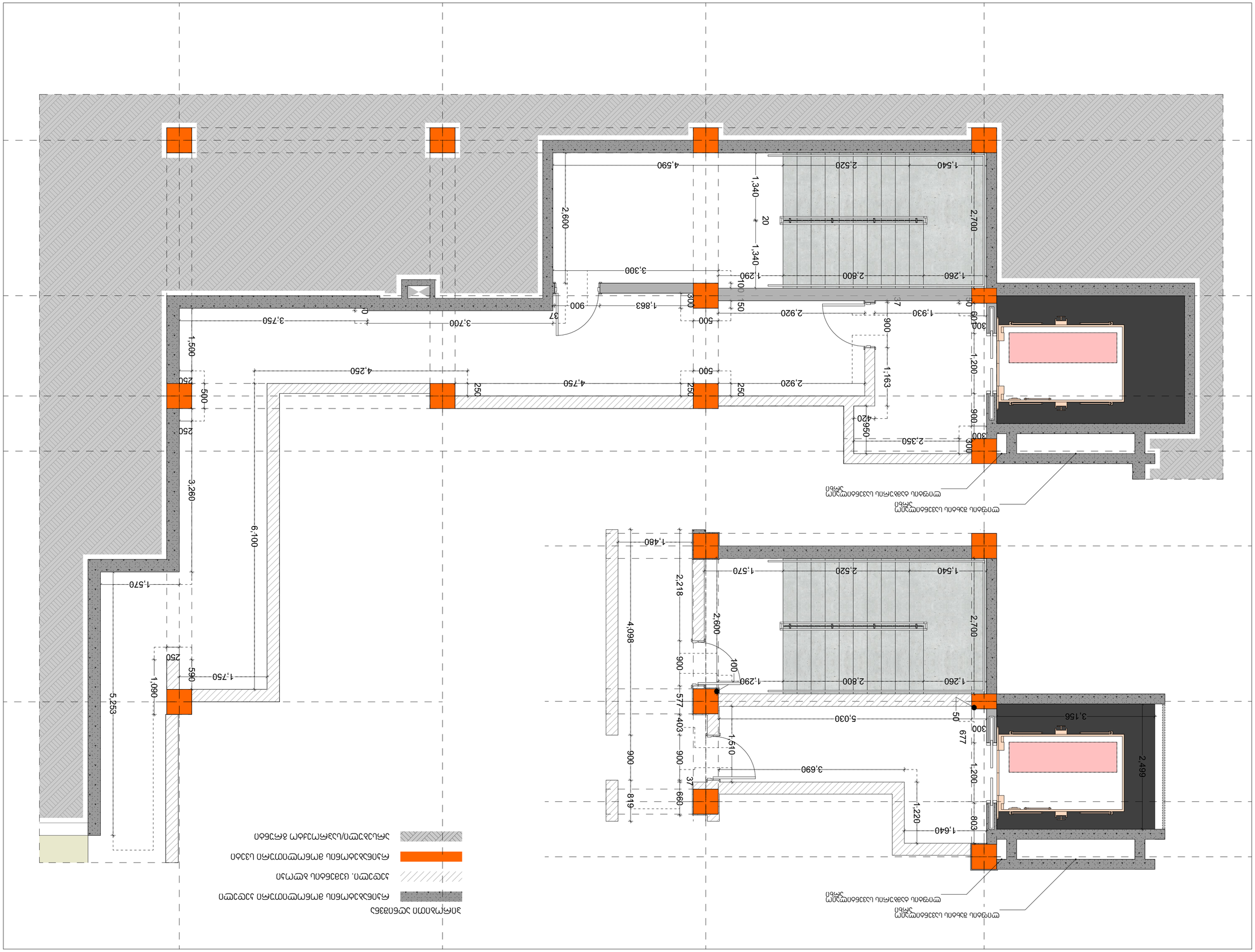
2,700
2,600
1,340
20
1,340
4,590
2,520
1,540
3,300
1,290
2,800
1,260
100
150
900
1,863
300
37
2,920
1,930
50
300
3,750
3,700
37
1,500
4,250
250
500
250
4,750
500
250
2,920
900
1,163
1,200
300
420
960
900
2,350
300
3,260
6,100
1,570
250
500
1,750
1,090
5,253
1,480
2,218
1,570
2,520
1,540
2,700
2,600
4,098
900
100
1,290
2,800
1,260
577
403
900
1,510
3,690
37
669
819
5,030
50
300
677
1,200
3,156
2,499
1,220
1,640
803
ВЕРТИКАЛЬНАЯ ГИДРОИЗОЛЯЦИЯ
ГОРИЗОНТАЛЬНАЯ ГИДРОИЗОЛЯЦИЯ
ГИДРОИЗОЛЯЦИЯ ФУНДАМЕНТНОЙ ПЛИТЫ
ГОРИЗОНТАЛЬНАЯ ГИДРОИЗОЛЯЦИЯ
ВЕРТИКАЛЬНАЯ ГИДРОИЗОЛЯЦИЯ
ГИДРОИЗОЛЯЦИЯ ФУНДАМЕНТНОЙ ПЛИТЫ
ГИДРОИЗОЛЯЦИЯ ФУНДАМЕНТНОЙ ПЛИТЫ
ГОРИЗОНТАЛЬНАЯ ГИДРОИЗОЛЯЦИЯ
ВЕРТИКАЛЬНАЯ ГИДРОИЗОЛЯЦИЯ
ГИДРОИЗОЛЯЦИЯ ФУНДАМЕНТНОЙ ПЛИТЫ

Зазначення основних
та допоміжних приміщень

Межі приміщень, що належать до загальної площі квартири

Межі приміщень, що належать до загальної площі квартири з коефіцієнтом 0,5

Межі приміщень, що належать до загальної площі квартири з коефіцієнтом 0,3

Межі приміщень, що належать до допоміжної площі квартири

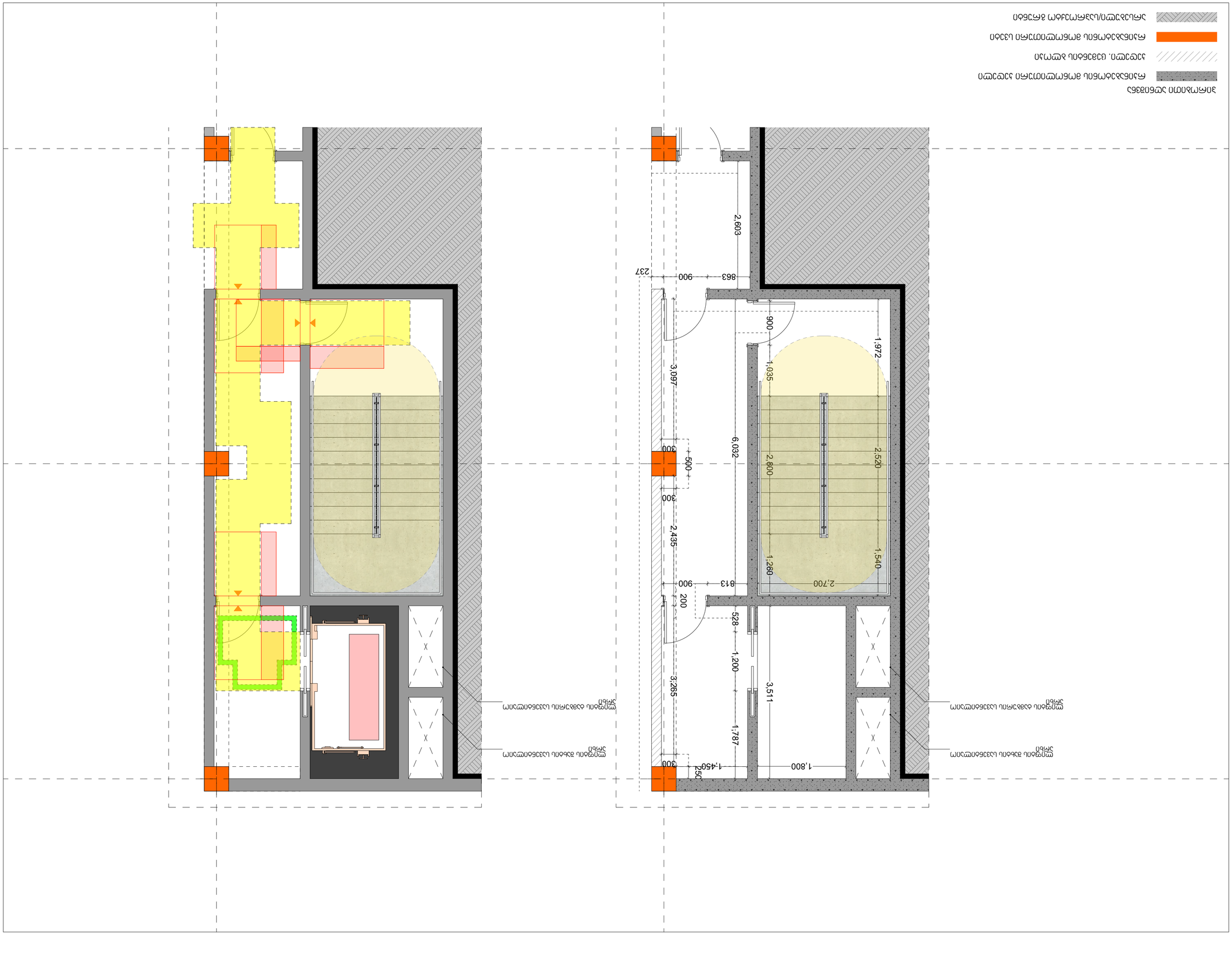

Межі приміщень, що належать до загальної площі квартири з коефіцієнтом 0,5

Межі приміщень, що належать до загальної площі квартири з коефіцієнтом 0,3

Межі приміщень, що належать до допоміжної площі квартири

Зазначення основних
та допоміжних приміщень

Змінені та		Зміна	Кіл.
Арк.	№ докум.	Підпис	Дата
Розробив			
Перевірив			
Н. контр.			
Затвердив			

Стадія	Аркуш	Аркушів
Р		

Схема планування
квартири

Експлікація приміщень

Масштаб

Відділ

Інв. № будинку

Інв. № дубл.

Взам. інв. №

Підпис і дата

ЗОНАЛЬНОЕ ОБОЗНАЧЕНИЕ

- Ж/б монолитные несущие стены, перегородки, колонны
- Ж/б монолитные несущие стены, перегородки, колонны с облицовкой керамическим камнем
- Ограждение кровли, парапет
- Ж/б монолитные несущие стены, перегородки, колонны с облицовкой керамическим камнем
- Ограждение кровли, парапет с облицовкой керамическим камнем

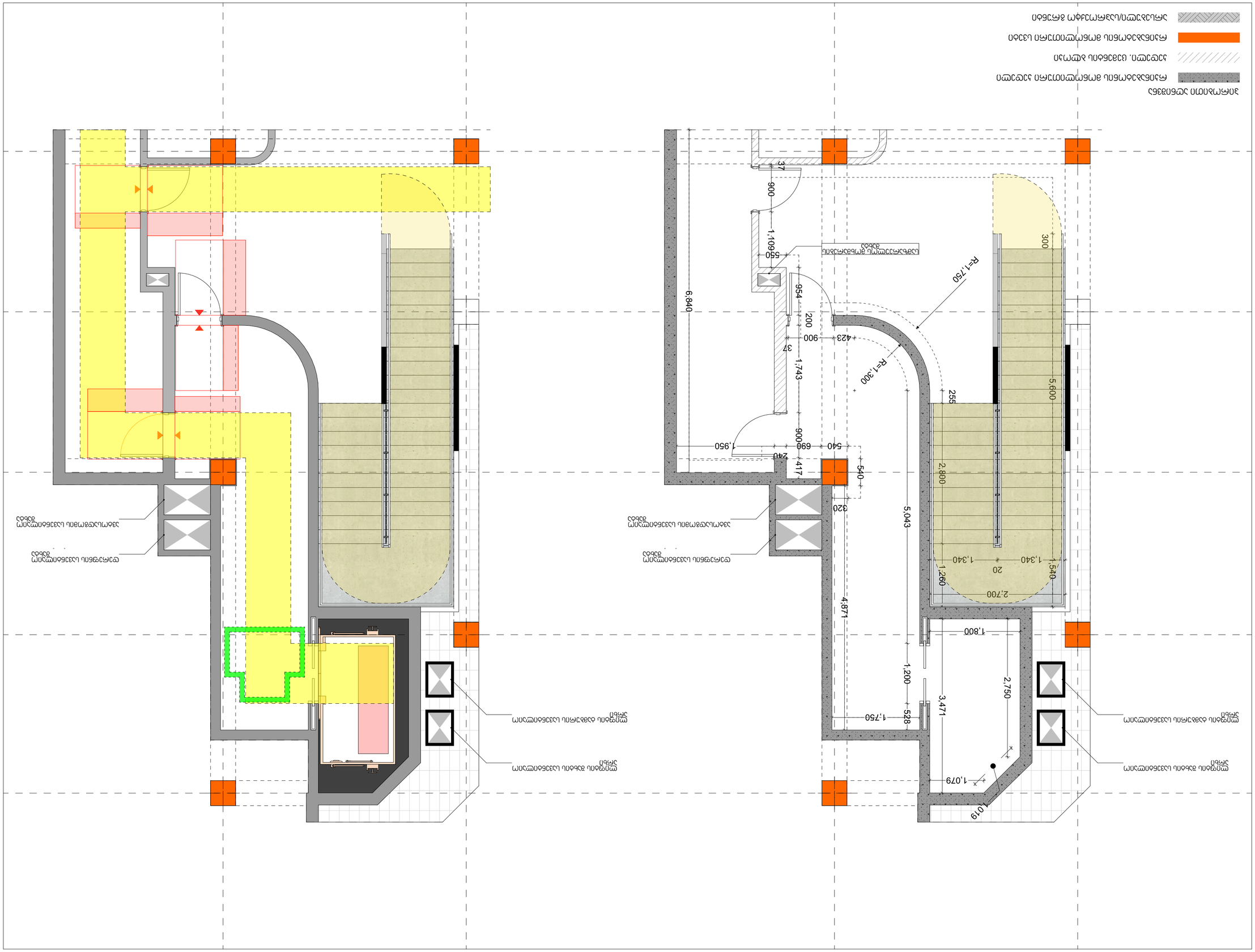
Ограждение кровли, парапет
Ограждение кровли, парапет
Ограждение кровли, парапет с облицовкой керамическим камнем
Ограждение кровли, парапет с облицовкой керамическим камнем
Ограждение кровли, парапет с облицовкой керамическим камнем

ЗОНЫ ОГРАНИЧЕНИЯ

ЗОНА ОГРАНИЧЕНИЯ ПЕРЕМЕЩЕНИЯ ЛЮДЕЙ И ОБОРУДОВАНИЯ ВО ВРЕМЯ РАБОТЫ ОБОРУДОВАНИЯ

ЗОНА ОГРАНИЧЕНИЯ ПЕРЕМЕЩЕНИЯ ЛЮДЕЙ И ОБОРУДОВАНИЯ ВО ВРЕМЯ ТЕХНИЧЕСКОГО ОБСЛУЖИВАНИЯ И ПЕРЕРЫВОВ В РАБОТЕ ОБОРУДОВАНИЯ

ЗОНА ОГРАНИЧЕНИЯ ПЕРЕМЕЩЕНИЯ ЛЮДЕЙ И ОБОРУДОВАНИЯ ВО ВРЕМЯ ТЕХНИЧЕСКОГО ОБСЛУЖИВАНИЯ И ПЕРЕРЫВОВ В РАБОТЕ ОБОРУДОВАНИЯ

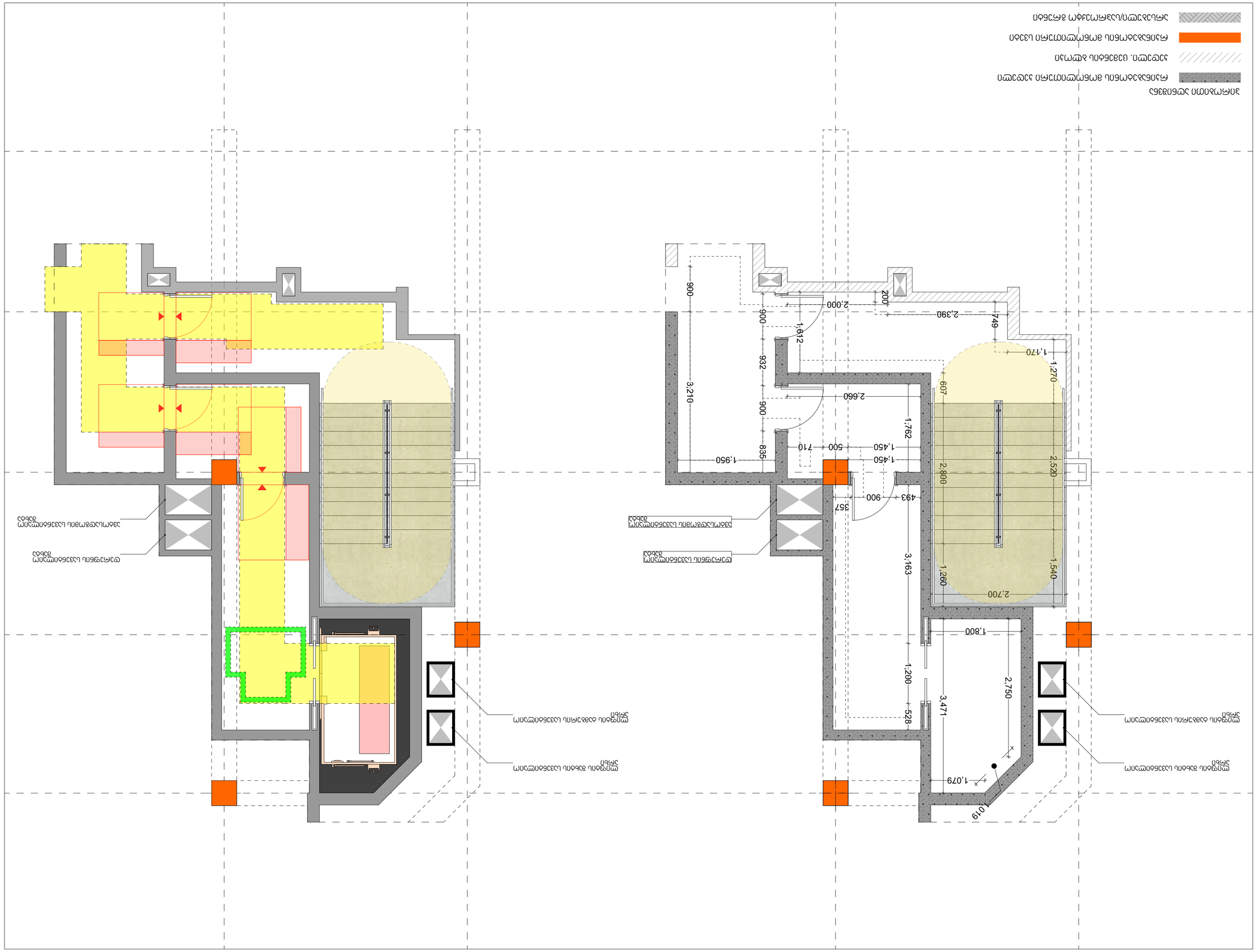

ГИП	Кабанов						
Нач. отд.	Шарапов						
Нач. сект.	Шарапов						
Разработал	Шарапов						
Н.контр.	Шарапов						
Изм.	Кол.уч.	Лист	№ док.	Подп.	Дата		

Стадия: Р | Лист: 11 | Листов: 11

ООО "ПРОЕКТНАЯ ОРГАНИЗАЦИЯ "СТРОЙПРОЕКТ"

Объект: Строительство объекта: "Реконструкция ТЭЦ-2 с заменой основного оборудования"

Раздел: Технологические решения

Чертеж: План на отм. 0.000 с зонами ограничения перемещения людей и оборудования во время работы оборудования

Инв. № подл. | Подп. и дата | Взам. инв. №

Формат А3 | 01.04.2025 | Копировал: Шарапов | Масштаб 1:100

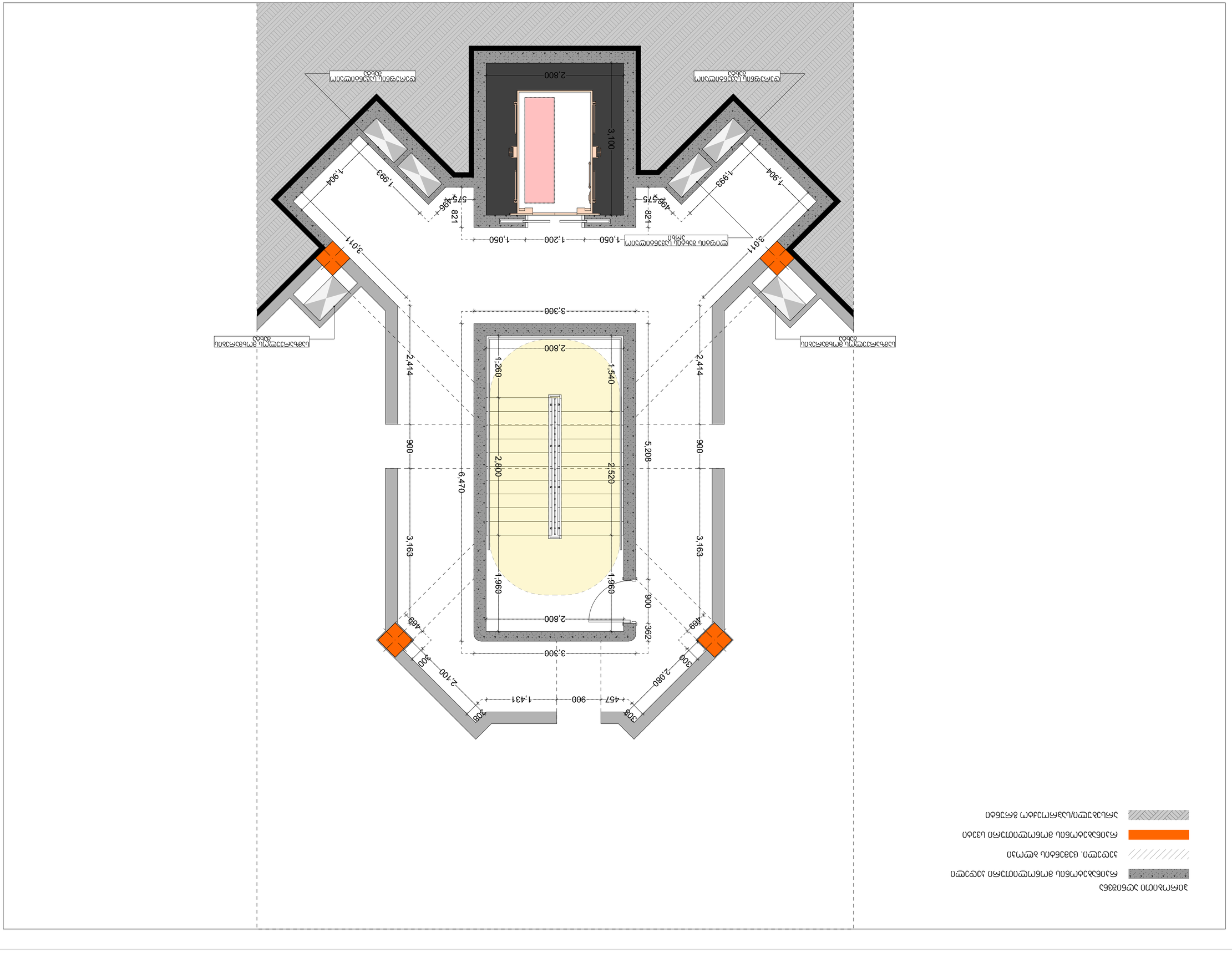

ЗАЛИВКА ЦВЕТОВ ПРИ ВЫПОЛНЕНИИ ЧЕРТЕЖЕЙ

- Несущие и ограждающие железобетонные конструкции
- Перегородки, выполняемые по месту
- Несущие и ограждающие железобетонные конструкции, выполняемые заводом-изготовителем
- Несущие и ограждающие железобетонные конструкции, выполняемые заводом-изготовителем, с последующим замоноличиванием

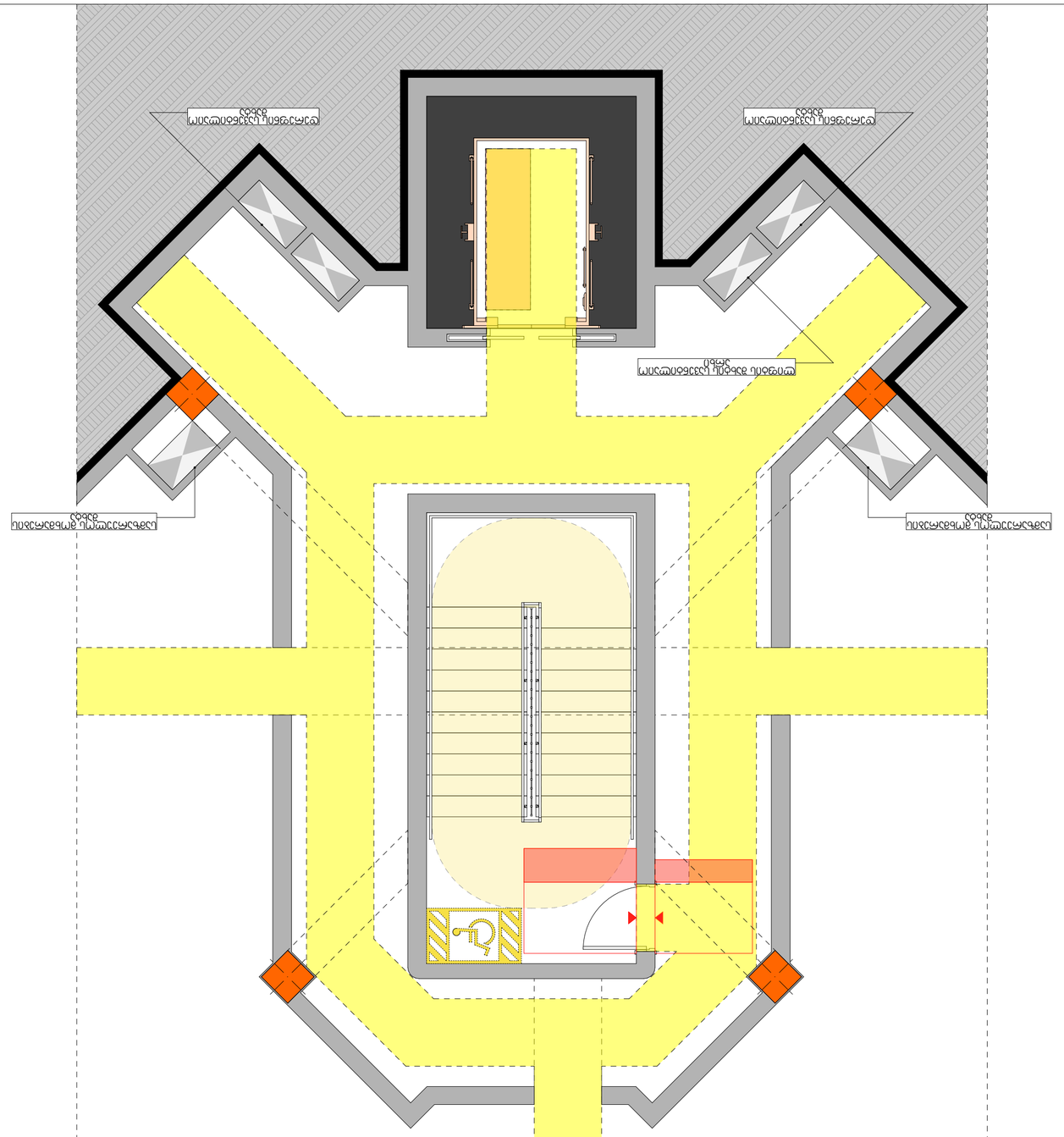
מעקה זכוכית מחוסמת
מעקה זכוכית מחוסמת
מעקה זכוכית מחוסמת

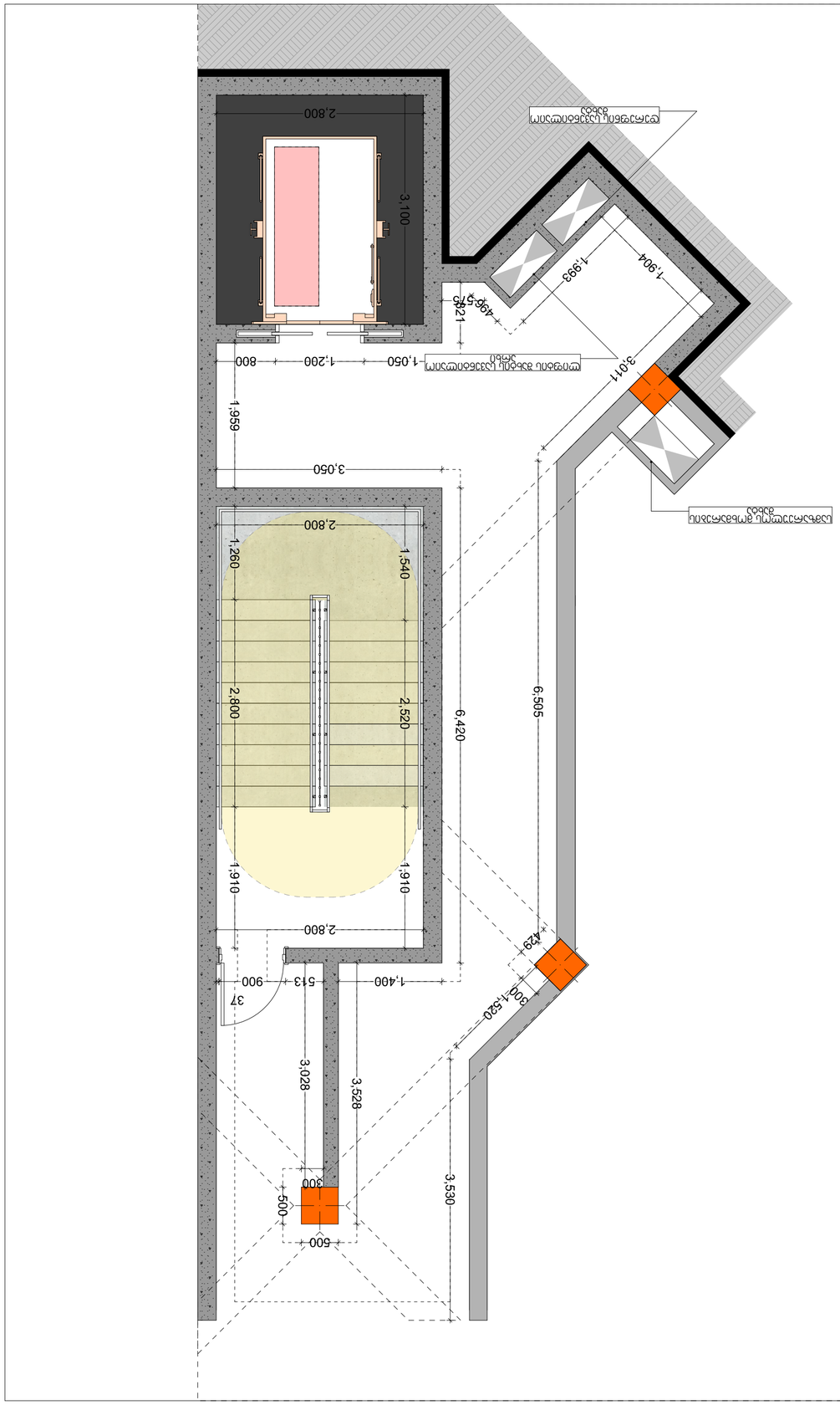

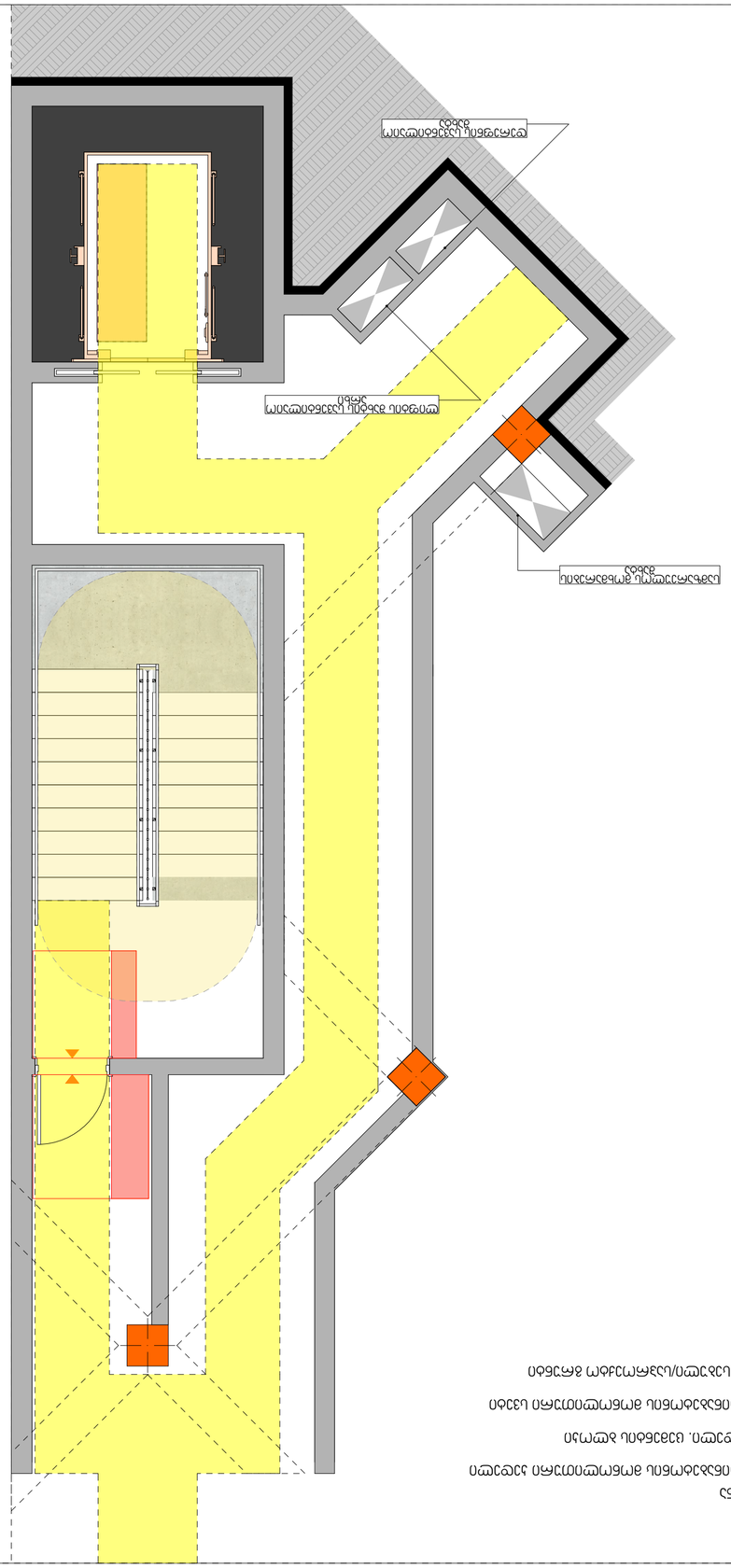

ЗОНЕМАЗОПОЛ ОСТОЯНИЕ

- Асфальтобетонное покрытие
- Асфальтобетонное покрытие для пешеходных дорожек
- Плитка тротуарная, бетонная
- Асфальтобетонное покрытие для автомобильных стоянок
- Асфальтобетонное покрытие/бетонное покрытие для автомобильных стоянок

Изм.	Кол.уч.	Лист	№ док.	Подп.	Дата		
ГИП							
Разработал							
Н.контр.							

Стадия	Лист	Листов
Р		

ООО "..."

Схема благоустройства

Дата 01.12.2021

Инв. № подл. | Подп. и дата | Взам. инв. №

Согласовано

Экспликация площадок

Ведомость элементов благоустройства

Ведомость ссылочных и прилагаемых документов

Общие данные

Изменение № 1 Изменение № 2 Изменение № 3 Изменение № 4 Изменение № 5 Изменение № 6 Изменение № 7 Изменение № 8 Изменение № 9 Изменение № 10 Изменение № 11 Изменение № 12 Изменение № 13 Изменение № 14 Изменение № 15 Изменение № 16 Изменение № 17 Изменение № 18 Изменение № 19 Изменение № 20 Изменение № 21 Изменение № 22 Изменение № 23 Изменение № 24 Изменение № 25 Изменение № 26 Изменение № 27 Изменение № 28 Изменение № 29 Изменение № 30 Изменение № 31 Изменение № 32 Изменение № 33 Изменение № 34 Изменение № 35 Изменение № 36 Изменение № 37 Изменение № 38 Изменение № 39 Изменение № 40 Изменение № 41 Изменение № 42 Изменение № 43 Изменение № 44 Изменение № 45 Изменение № 46 Изменение № 47 Изменение № 48 Изменение № 49 Изменение № 50 Изменение № 51 Изменение № 52 Изменение № 53 Изменение № 54 Изменение № 55 Изменение № 56 Изменение № 57 Изменение № 58 Изменение № 59 Изменение № 60 Изменение № 61 Изменение № 62 Изменение № 63 Изменение № 64 Изменение № 65 Изменение № 66 Изменение № 67 Изменение № 68 Изменение № 69 Изменение № 70 Изменение № 71 Изменение № 72 Изменение № 73 Изменение № 74 Изменение № 75 Изменение № 76 Изменение № 77 Изменение № 78 Изменение № 79 Изменение № 80 Изменение № 81 Изменение № 82 Изменение № 83 Изменение № 84 Изменение № 85 Изменение № 86 Изменение № 87 Изменение № 88 Изменение № 89 Изменение № 90 Изменение № 91 Изменение № 92 Изменение № 93 Изменение № 94 Изменение № 95 Изменение № 96 Изменение № 97 Изменение № 98 Изменение № 99 Изменение № 100

Взам. инв. №

Подп. и дата

Инв. № подл.

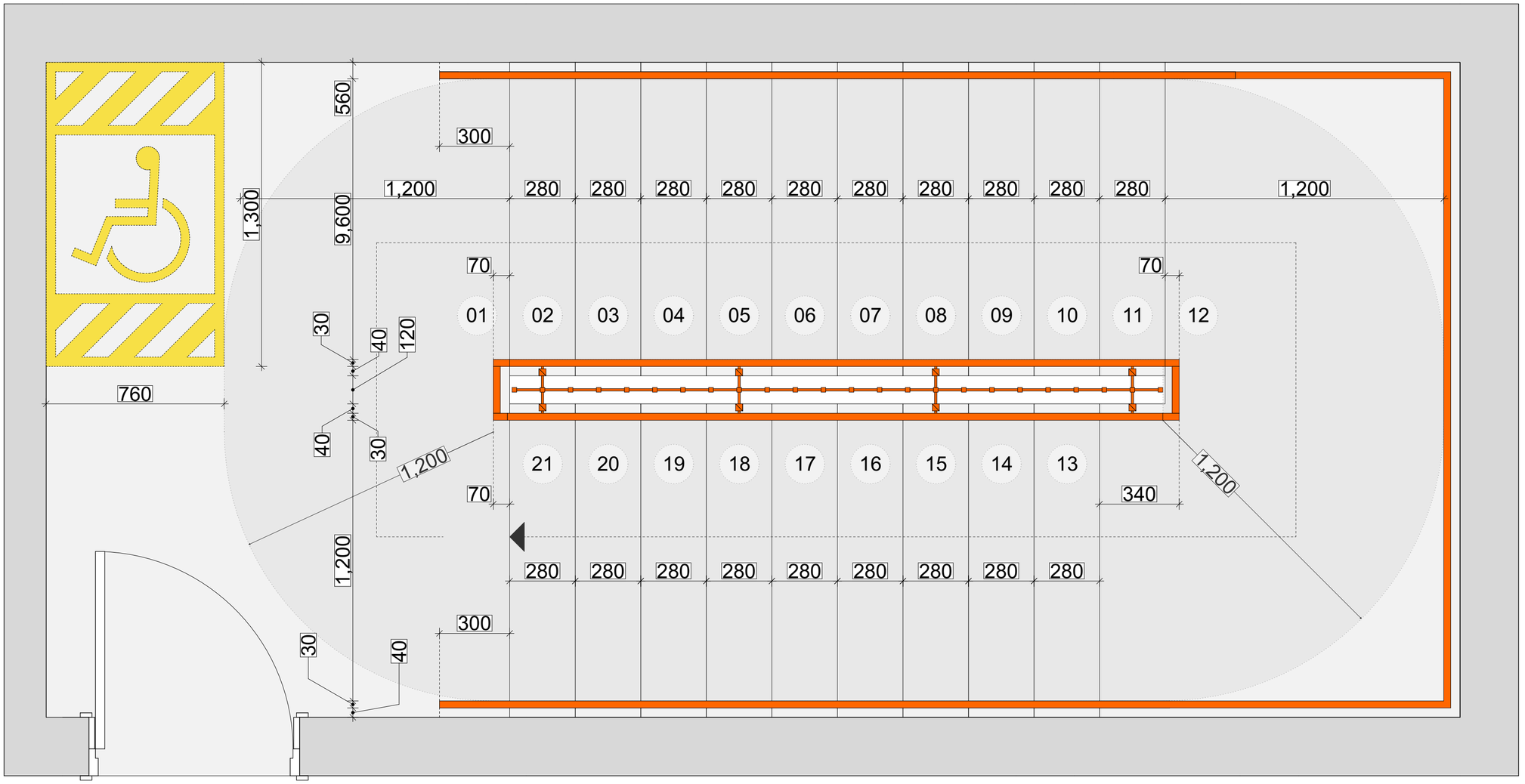
560
300
1,200
280
280
280
280
280
280
280
280
280
280
1,200
1,300
9,600
70
70
01
02
03
04
05
06
07
08
09
10
11
12
30
40
120
760
40
30
1,200
21
20
19
18
17
16
15
14
13
70
340
1,200
1,200
280
280
280
280
280
280
280
280
280
300
30
40

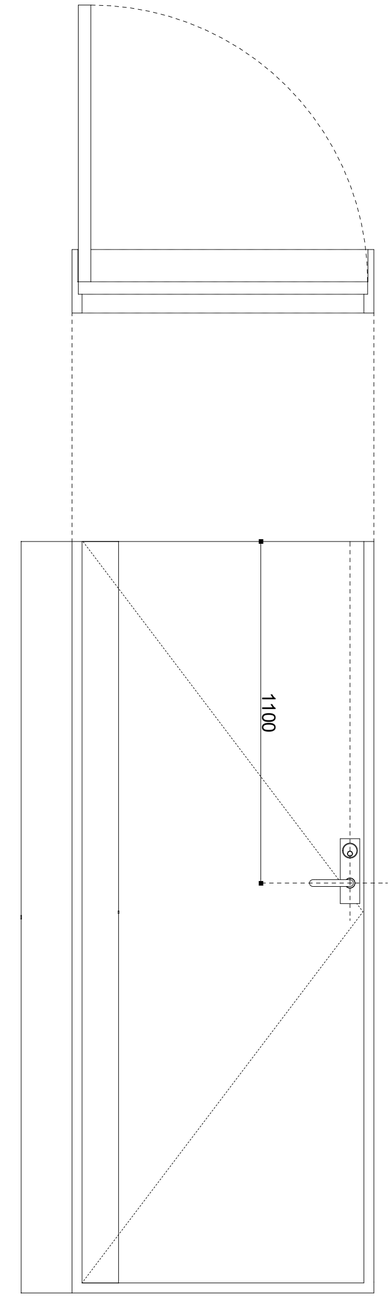



ბოძაბადო მ 1:100

ბოძაბადო მ 1:100

ტექნიკური პირობები			
1. ბოძების ანკერული ფუძეები დამზადდეს ბეტონის მარკით B15 (M200)			
2. ბოძების ანკერული ფუძეების ბეტონირება მოხდეს ბოძების ვერტიკალურად დაყენების შემდეგ			
3. ბოძების ანკერული ფუძეების ბეტონირების დასრულების შემდეგ ბოძების ვერტიკალურობა შემოწმდეს ნიველირის საშუალებით			
4. ბოძების ანკერული ფუძეების ბეტონის სრული გამყარების შემდეგ ბოძების ანკერული ფუძეების ზედაპირი დაიფაროს ბიტუმის ორი ფენით			
5. ბოძების ანკერული ფუძეების ბეტონის სრული გამყარების შემდეგ ბოძების ანკერული ფუძეების ზედაპირი დაიფაროს ბიტუმის ორი ფენით			
6. ბოძების ანკერული ფუძეების ბეტონის სრული გამყარების შემდეგ ბოძების ანკერული ფუძეების ზედაპირი დაიფაროს ბიტუმის ორი ფენით			
7. ბოძების ანკერული ფუძეების ბეტონის სრული გამყარების შემდეგ ბოძების ანკერული ფუძეების ზედაპირი დაიფაროს ბიტუმის ორი ფენით			
8. ბოძების ანკერული ფუძეების ბეტონის სრული გამყარების შემდეგ ბოძების ანკერული ფუძეების ზედაპირი დაიფაროს ბიტუმის ორი ფენით			
9. ბოძების ანკერული ფუძეების ბეტონის სრული გამყარების შემდეგ ბოძების ანკერული ფუძეების ზედაპირი დაიფაროს ბიტუმის ორი ფენით			
10. ბოძების ანკერული ფუძეების ბეტონის სრული გამყარების შემდეგ ბოძების ანკერული ფუძეების ზედაპირი დაიფაროს ბიტუმის ორი ფენით			

ნახაზის დასახელება			
ბოძების ანკერული ფუძეების ბეტონირების სქემა			
პროექტის დასახელება			
ელექტრული ქსელის მშენებლობა სოფ. ჯანდიერში			
პროექტის ავტორი			
ინჟინერი ნ. ბერიძე			
ხელმძღვანელი			
ინჟინერი ნ. ბერიძე			
დამკვეთი			
შპს „ ”			
დოკუმენტის ნომერი			
(ს.პ. 01.72.14.008.293)			
ობიექტის დასახელება			
ელექტრული ქსელის მშენებლობა სოფ. ჯანდიერში			
ადგილმდებარეობა			
ქვემო ქართლის მუნიციპალიტეტი, სოფ. ჯანდიერი			

სულ ფურცელი	01	ფურც.	Layout 10
	35		ს.ულ:

შენიშვნა			
1. ბოძების ანკერული ფუძეების ბეტონირების სქემა			
2. ბოძების ანკერული ფუძეების ბეტონირების სქემა			
3. ბოძების ანკერული ფუძეების ბეტონირების სქემა			
4. ბოძების ანკერული ფუძეების ბეტონირების სქემა			
5. ბოძების ანკერული ფუძეების ბეტონირების სქემა			
6. ბოძების ანკერული ფუძეების ბეტონირების სქემა			
7. ბოძების ანკერული ფუძეების ბეტონირების სქემა			
8. ბოძების ანკერული ფუძეების ბეტონირების სქემა			
9. ბოძების ანკერული ფუძეების ბეტონირების სქემა			
10. ბოძების ანკერული ფუძეების ბეტონირების სქემა			

ხელმოწერა			
თარიღი			
შემსრულებელი			
ინჟინერი ნ. ბერიძე			
შემოწმებული			
ინჟინერი ნ. ბერიძე			
დამტკიცებული			
ინჟინერი ნ. ბერიძე			
ნორმატიული კონტროლი			
ინჟინერი ნ. ბერიძე			

ხელმოწერა	A3	ფურც.	

თარიღი 2024 წ.

ნიშანი განთავსდება
გზა-ავიას სახმელეთო ნაწილს მოშორებით

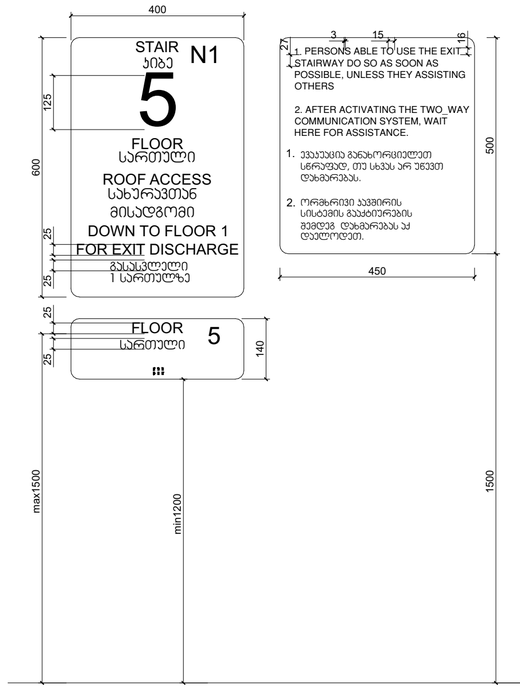

ნიშანი განთავსდება
გზა-ავიას სახმელეთო ნაწილს მოშორებით

niSani ganTavsdeba
Siga misawvdom avtosadgomTan

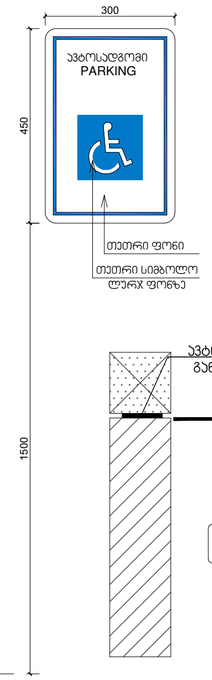

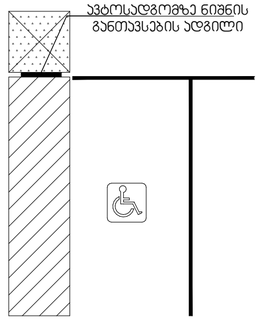

მასშტაბი: 1 : 5

თებერვალი 2024 წ.

ფორმატი	A3	დაკვეთა	

მისამართი

პირობითი აღნიშვნები

ნომრები
1. ამბულატორიის ავტოსადგომის ზომები მოქალაქეთა მობილობისთვის
2. ნომრების ორ ნებისმიერ ზომაზე მოქალაქეთა მობილობის
3. ამბულატორიის ავტოსადგომი მოქალაქეთა მობილობის ნებისმიერ ზომაზე, ტერიტორიის ნებისმიერ ნაწილში.

შენიშვნები

ნაკვეთის აღნიშვნები

მისამართი

თბილისი
დიღმის საკვლევ-სავნდლი მეურნეობა

(ს.ე. 01.72.14.008.293)

დანაყოფი

მეტრი

სპეციალობა
არქიტექტორი

ნახაზის დასახელება

Layout ID		ფურც.	01
სულ.			35

შემსრულებელი	ხელმძღვანელი	ნორმათკონტროლი	დირექტორი	ავტ. ხელმძღვანელი	ავტ. ხელმძღვანელი	ავტ. ხელმძღვანელი	ავტ. ხელმძღვანელი
ბ.ლომსაძე	ლ.ცისკვა	ლ.ბაბაძე	ნ.ჯანელიძე				



ნახაზზე მითითებული ზომები მოცემულია მილიმეტრებში

1	ელექტრონული ვერსია		
2	ელექტრონული ვერსია		
ნომერი			

ავტორი			
ხელმძღვანელი			
კონსულტანტი			
დამკვეთი			
სამშენებლო ობიექტის მისამართი			
პროექტის დასახელება			
ეტაპი	სამუშ.	ფურც.	ფურცლების რაოდ.
სამუშაო ნახაზები		01	
			35

შპს „ ”			
დირექტორი			
მთავარი ინჟინერ-მშენებელი			
მთავარი არქიტექტორი			
ინჟინერ-კონსტრუქტორი			
ინჟინერ-ტექნოლოგი			
ინჟინერ-სანტექნიკოსი			
ინჟინერ-ელექტრიკოსი			
ინჟინერ-ვენტილაციის სპეციალისტი			
ინჟინერ-სამშენებლო სპეციალისტი			
ინჟინერ-გეოდეზისტი			
არქიტექტორი			
დიზაინერი			

ინვენტარული ნომერი			
ასლის ნომერი			
ტირაჟი			
ფორმატი			
ფურცლების რაოდენობა			
ფურცელი			

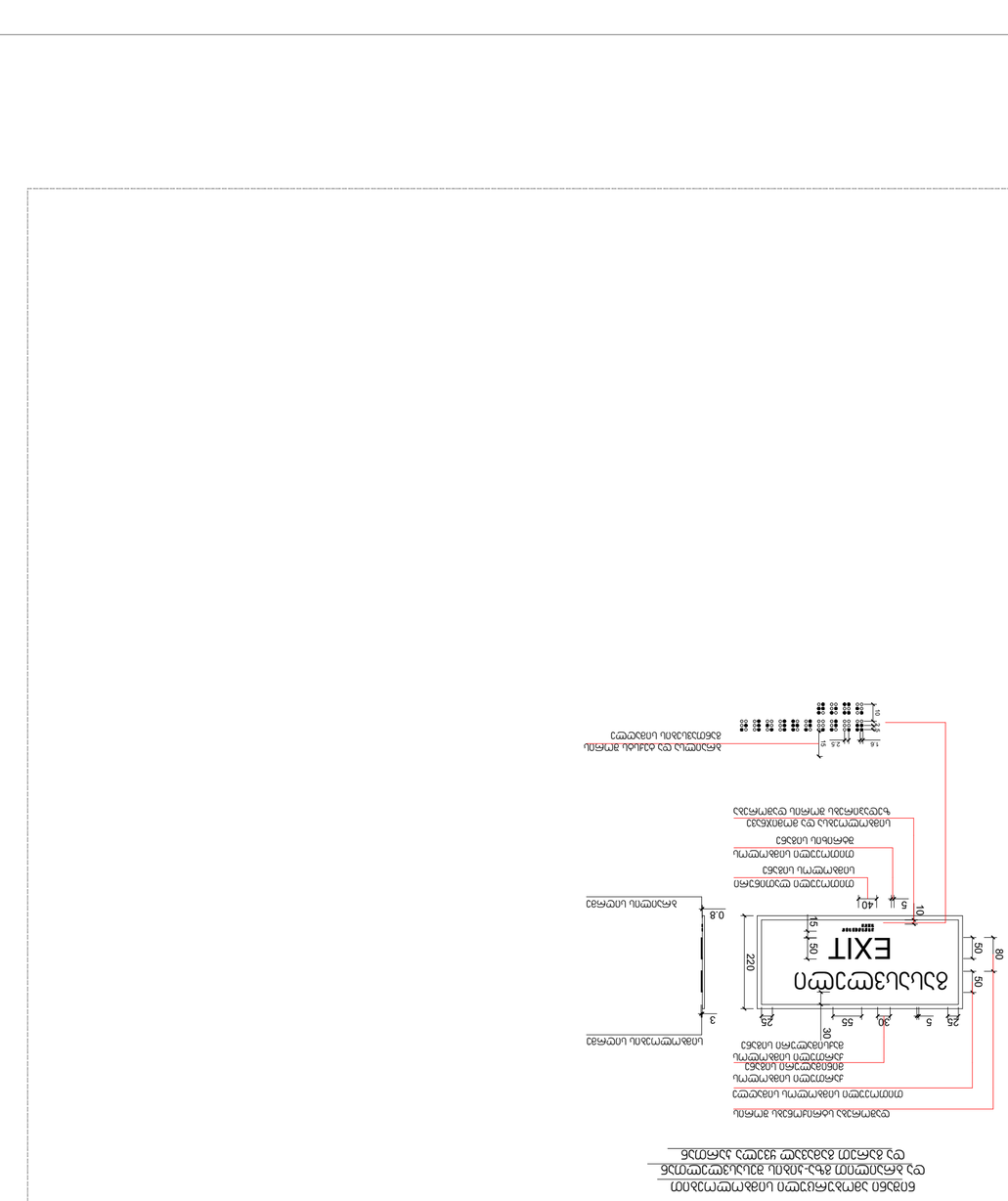

ملصق مخرج طوارئ ثلاثي اللغات

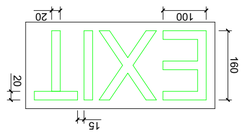

ملصق مخرج طوارئ

ملصق منطقة ملاذ آمن ثلاثي اللغات

ملصق مخرج طوارئ ثلاثي اللغات مع منطقة ملاذ آمن ثلاثية اللغات

٥٨٥٢٩٧٩٣	A3	٥٦/١٢/٢٠٢٤	

٥٦/١٢/٢٠٢٤ ٥:٣٨:٥٢ م

٥٨٥٢٩٧٩٣

٥٨٥٢٩٧٩٣

٥٨٥٢٩٧٩٣

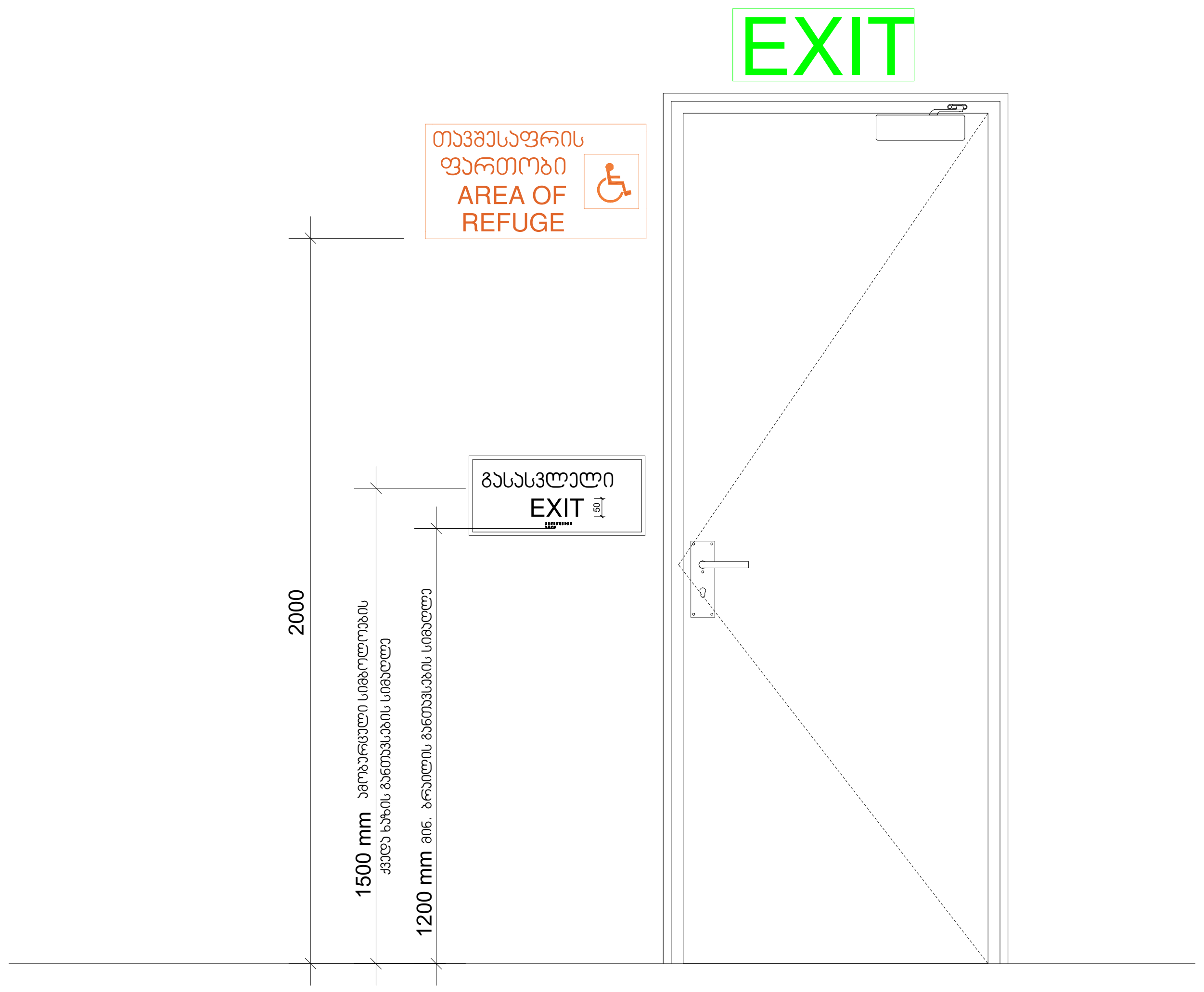

თბილისი 2024 წ.

ფორმატი	A3	დაკვეთა	

მისამართი

ჰირობითი აღნიშვნები

შენიშვნა:

1. გეგმებზე და ჭრილებზე ზომები მოცემულია მილიმეტრებში
2. ჭრილებზე და ფასადებზე ზომები მოცემულია მეტრებში
3. მშენებლობის პროცესში ყოველი ცვლილება ნახაზზე, შეთანხმებულ უნდა იქნას პროექტის ავტორთან

შენიშვნები

მისამართი

თბილისი
დიღმის სასწავლო-საცდელი მეურნეობა
(ს.კ. 01.72.14.008.293)

დამკვეთი

შპს ""

სტადია
არქიტექტურა

ნახაზის დასახელება

Layout ID		ფურც.	01
სულ.			35

თანამდებობა	ხელმოწერა	გვარი
დირექტორი		დ.მაქაძე
პრ. ავტორი		ლ.სიგუა
პრ. ავტორი		გ.იმნაიშვილი
პრ. ავტორი		ს.მურადიანი

ორმხრივი აუვნირის გამოყენების წესები, ნიშანი უნდა გაიარას თუვმესაფრის ფართობებთან

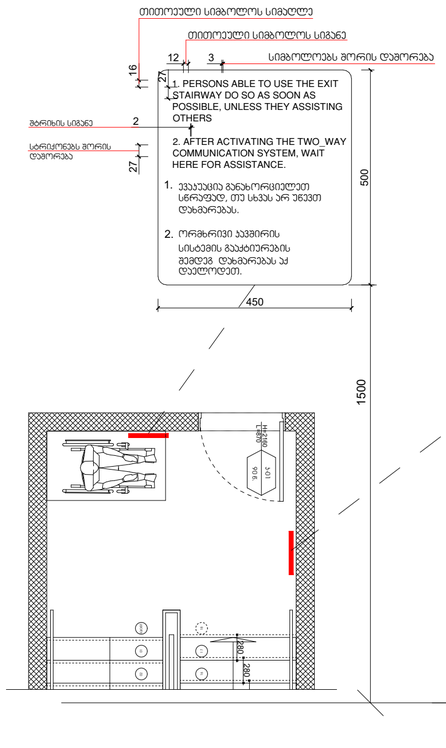

გზა-ხიბის აღმოსაცნობის ნიშანი, გზა-ხიბის საზღვრებში, დერეფანში გამავალი კარის საკეტის მომიჯნავედ

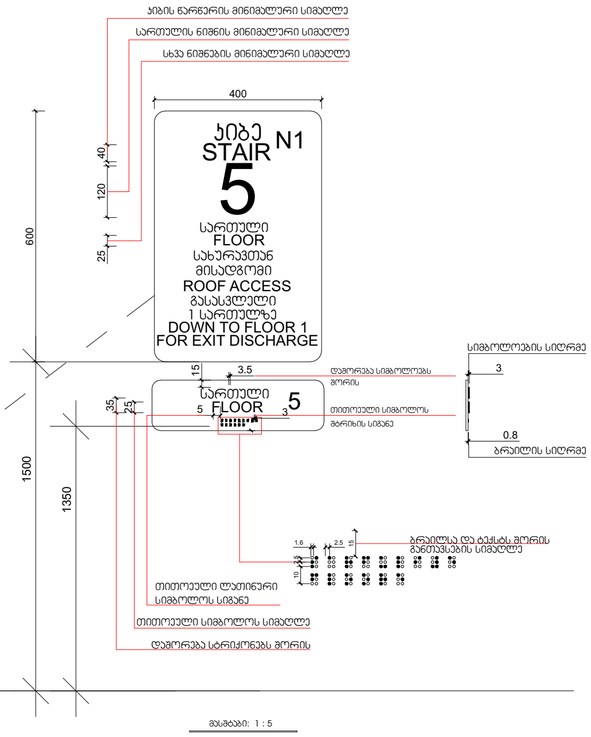

მასშტაბი: 1 : 5

ფორმატი	A3	დაკვეთა	

თბილისი 2024 წ.

მისამართი

პიროზიტის ალნიშვნები

ველის ზომა:
1. ველის ზომა ეს ველის ზომა ორიენტირებულია ვერტიკალურად
2. ორიენტირებულია ველის ზომა ორიენტირებულია ვერტიკალურად
3. ველის ზომა, ფორმა და ორიენტირებულია ველის ზომა, ფორმა და ორიენტირებულია ველის ზომა, ფორმა და ორიენტირებულია

შენიშვნები

ნაკვეთის ალნიშვნები

მისამართი

თბილისი
დიღომის სანავსლო-სამკვლის მეურნეობა

(ს.კ. 01.72.14.008.293)

დაკვეთი

შპს "

სპეციალობა

ნახაზის დასახელება

Layout ID		ფურც.	01
სულ.			35

მშენ.	დ.ბაბან	
ხელმძღვანელი	თ.ცისკარიშვილ	
თანაავტორი	ს.ქერქაძე	
დეპარტამენტის		
არქ. პროექტი		
არქ. პროექტი		
არქ. პროექტი		

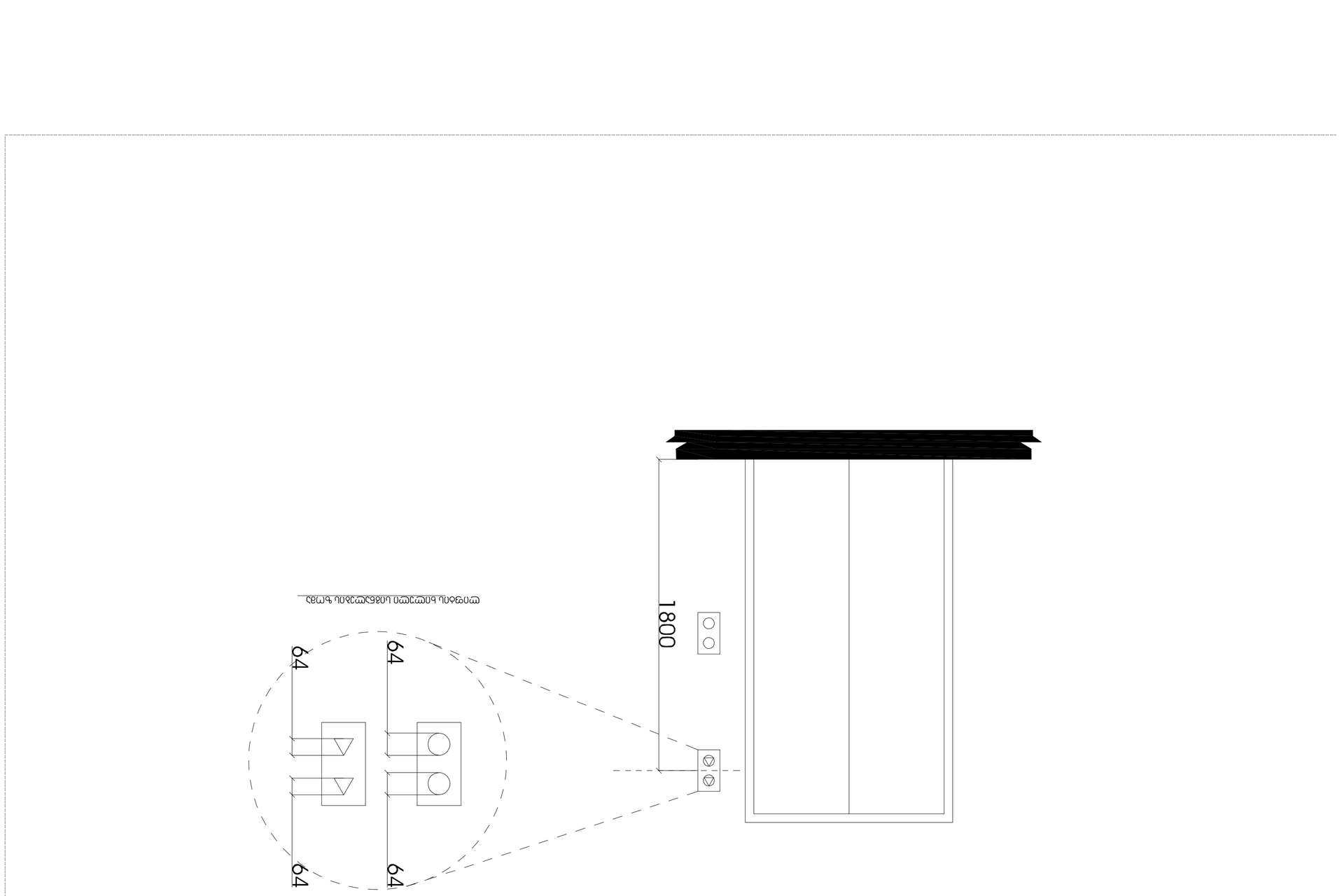

ГЛАВНЫЙ ИНЖЕНЕР ПРОЕКТА

ГЛАВНЫЙ АРХИТЕКТОР ПРОЕКТА

ГИП

ГАП

Н.КОНТР.

ВЕДУЩИЙ ИНЖЕНЕР ПРОЕКТА

ИНЖЕНЕР ПРОЕКТА

ИНЖЕНЕР ПРОЕКТА

EMERGENCY STOP (WHEN PROVIDED) X on face of octagon is not required to be tactile		"st"op	
PHONE		ph"one"	
ALARM		a "al m"r	
MAIN		ma"in"	
REAR/SIDE DOOR CLOSE		close	
DOOR CLOSE		close	
REAR/SIDE DOOR OPEN		op"en"	
DOOR OPEN		op"en"	
ابعاد نماد و فاصله بین نمادها 3.0 mm TYP. BETWEEN ELEMENTS 61.0 mm 48.8 mm	نماد درب عقب/کنار باز	نماد درب بسته	نماد درب عقب/کنار بسته
ابعاد نماد و فاصله بین نمادها 3.0 mm TYP. BETWEEN ELEMENTS 61.0 mm 48.8 mm	نماد درب باز	نماد درب بسته	نماد درب بسته

ნიშანი პიქტოგრამებით, ამოგბურცული ნიშნებით და ბრაილით
განთავსდება
მისაწვდომ ტუალეტებთან კარის მომიჯნავედ

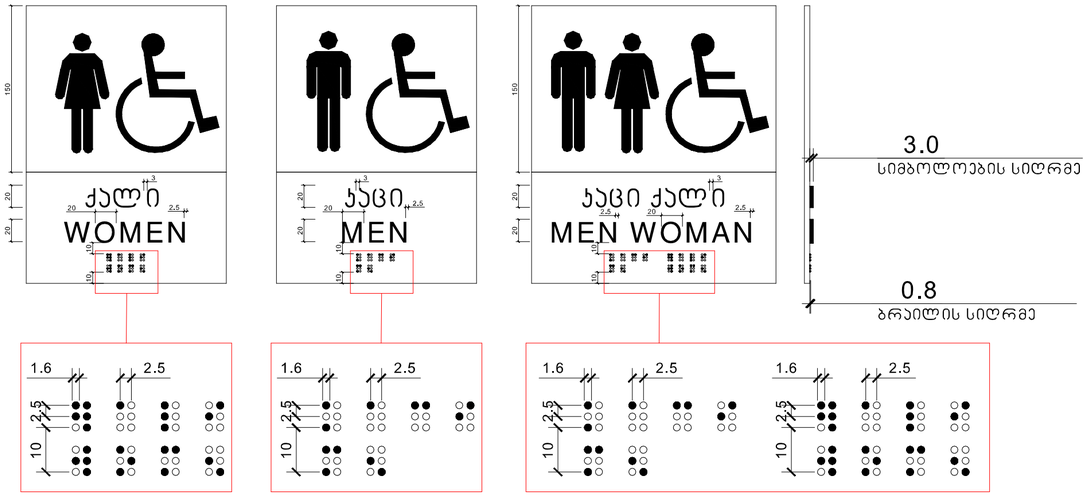

მასშტაბი: 1 : 2

თბილისი 2024 წ.

ფორმატი	A3	დაკვეთა	

მისამართი

პროექტის ავტორები

შენიშვნა:
1. ასოების და ციფრების ზომები მოცემულია მილიმეტრებში
2. ბრაილის და ნეგატიური ზომები მოცემულია მილიმეტრებში
3. ფერების ტონი, ფონის და ფერების კომბინაცია, ასოების და ციფრების ფორმა უნდა აკმაყოფილებდეს ტექნიკურ რეგლამენტში მოთხოვნებს

შენიშვნები

ნაკვეთის ადგილმდებარეობა

მისამართი

თბილისი
დიღომის სკანკვლო-სპორტული მეურნეობა

(ს.ე. 01.72.14.008.293)

დაკვეთი

მეს "

სპეციალობა
არქიტექტორი

ნახაზის დასახელება

Layout ID		ფურც.	01
ს.ფურ.			35

მკაცრი	დ.ბაბაძე	ლ.ცოცანაშვილი	ს.ფურცლები						
პროექტირება									
თანამდებობა	დეპარტამენტის	ინჟ. პასტერი	ინჟ. პასტერი	ინჟ. პასტერი					

სავაჭრო დახლი

წინხედი

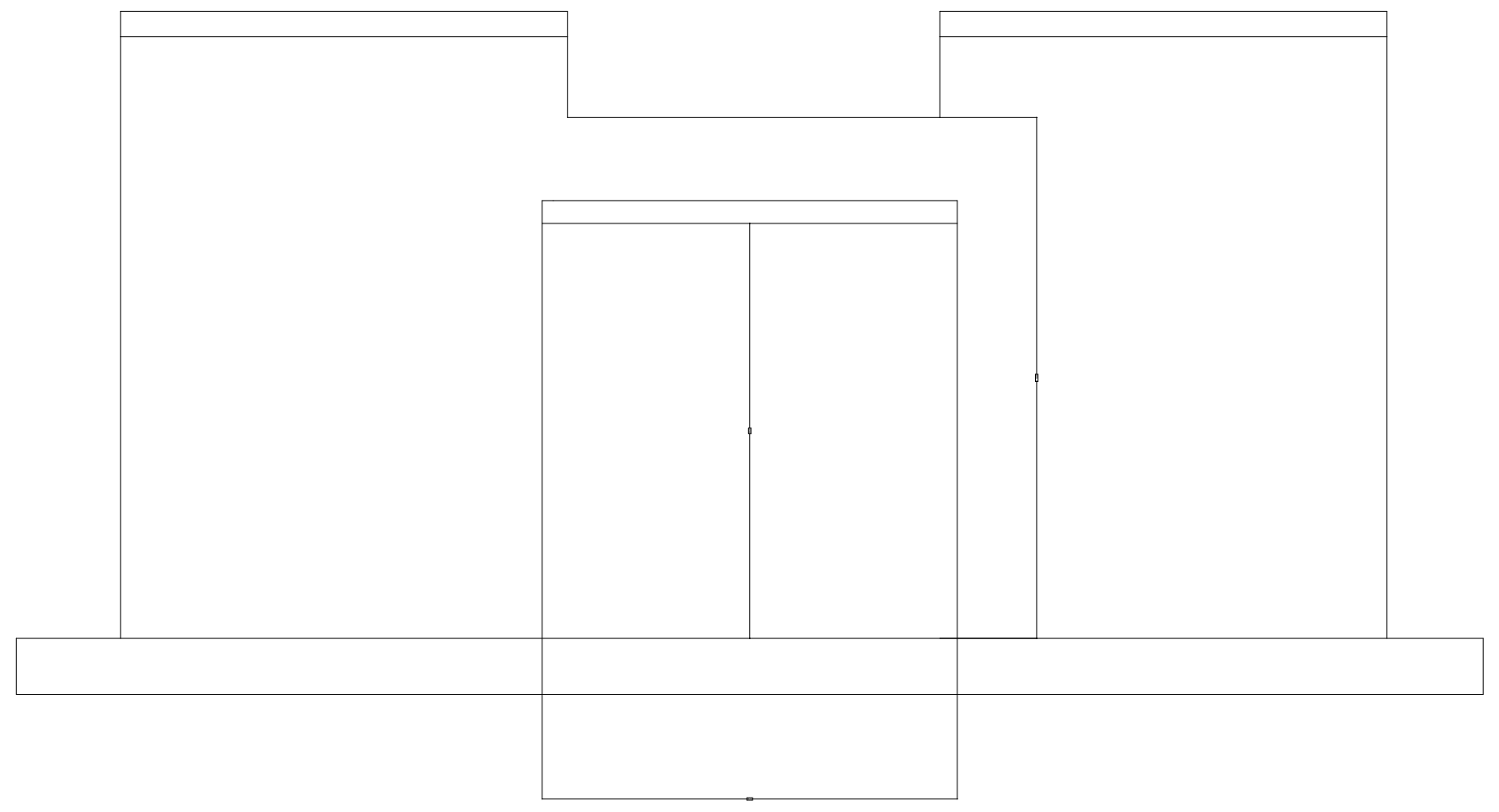

პრინციპიალური ჭრილი

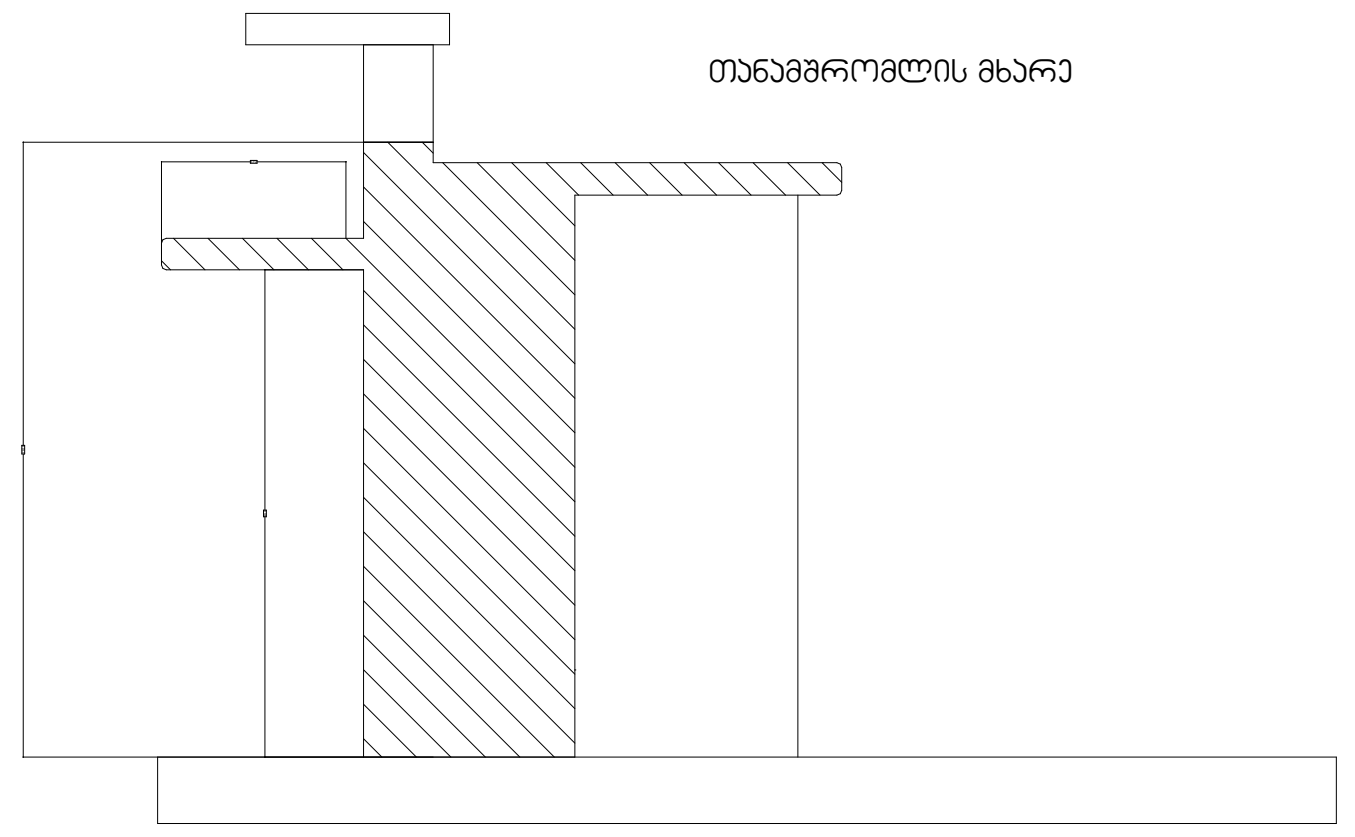

სავაჭრო თაროები

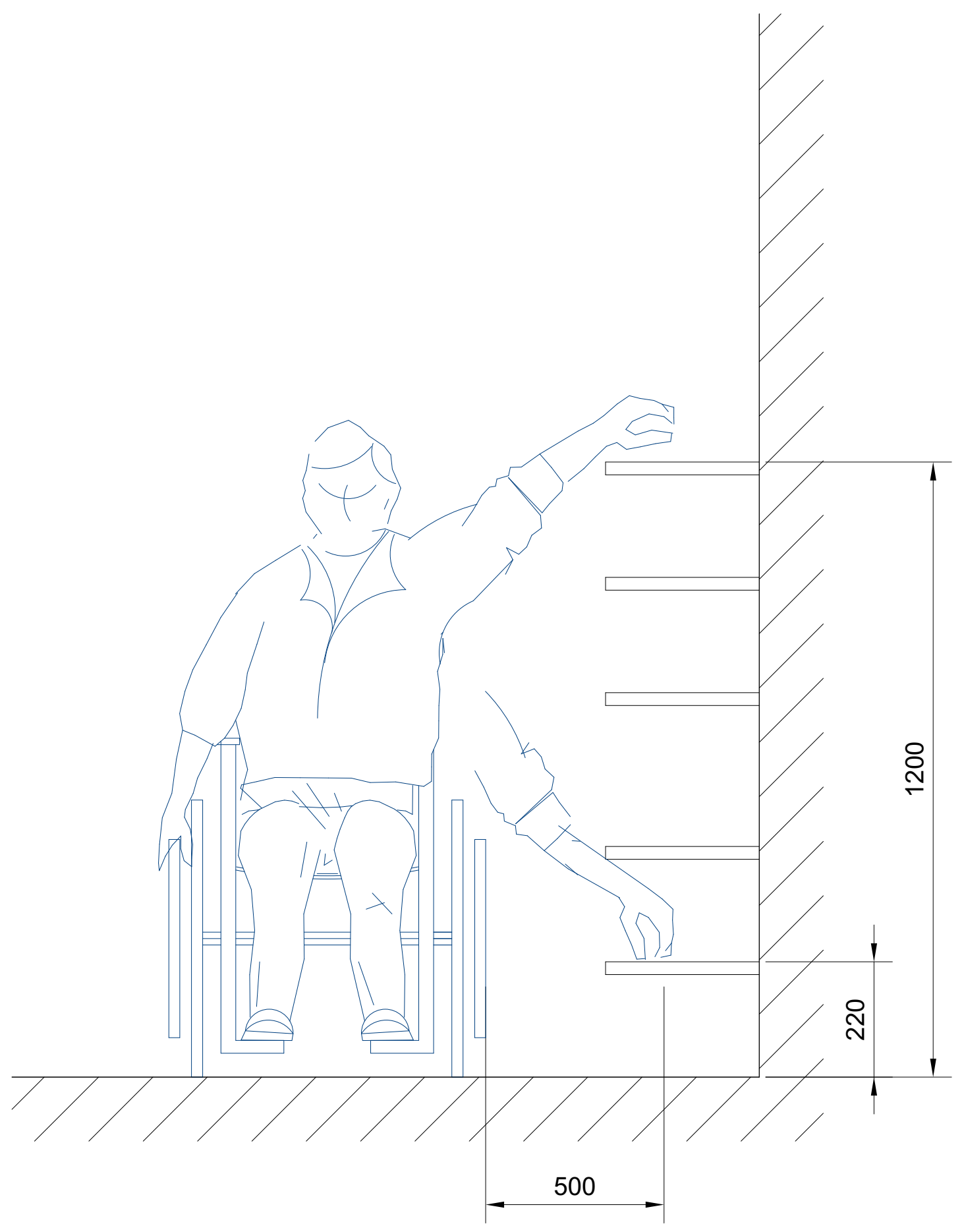

ზედხედი

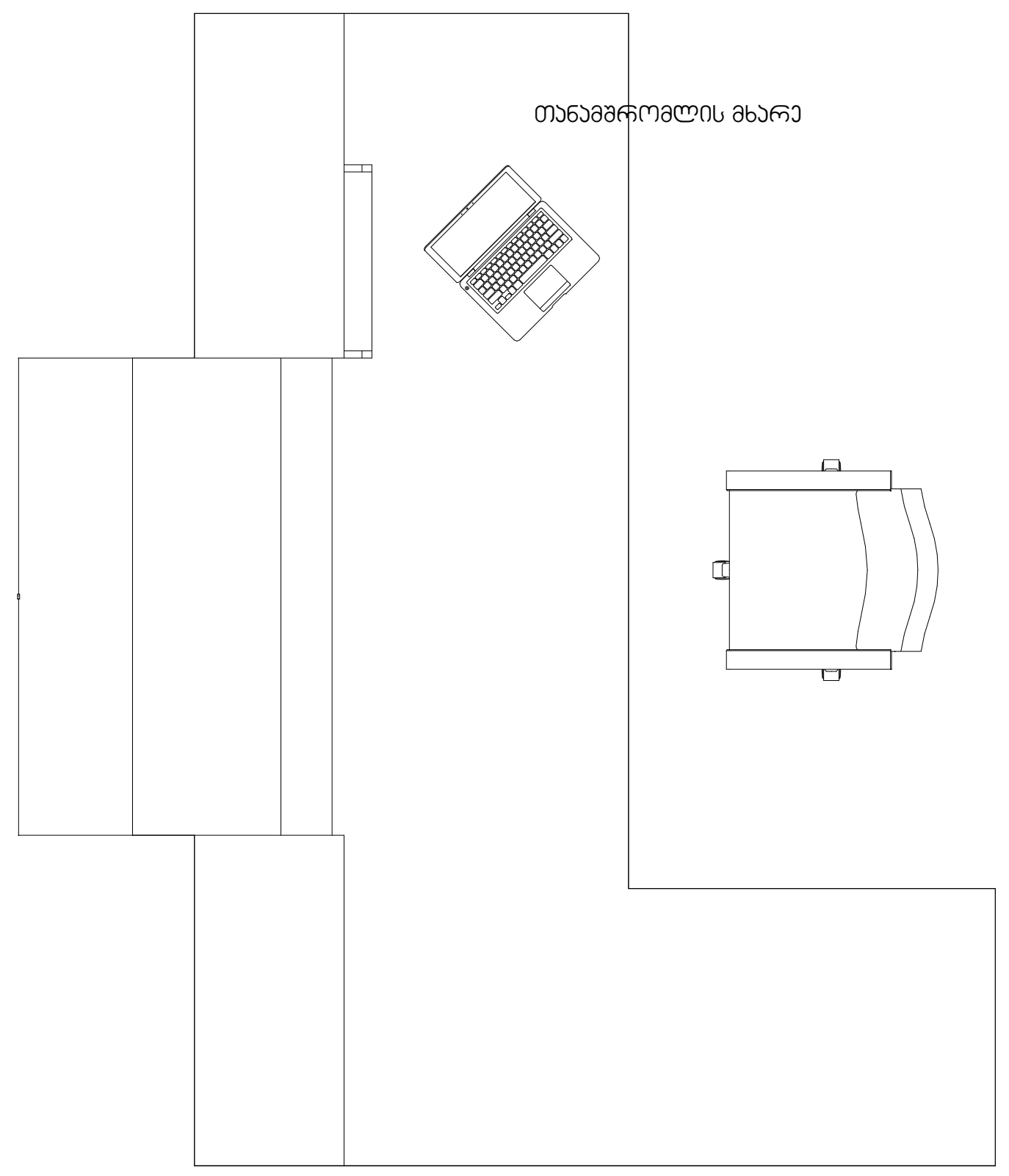

თბილისი 2024 წ.

ფორმატი	A3	დაკვეთა	

მისამართი

პირობითი აღნიშვნები

შენიშვნა:

1. გეგმებზე და ჭრილებზე ზომები მოცემულია მილიმეტრებში
2. ჭრილებზე და ფასადებზე ზომები მოცემულია მეტრებში
3. მშენებლობის პროცესში ყოველი ცვლილება ნახაზზე, შეთანხმებულ უნდა იქნას პროექტის ავტორთან

შენიშვნები

ნაკადების აღნიშვნები

მისამართი

თბილისი
დიღმის სასწავლო-
საცდელი მეურნეობა

(ს.კ. 01.72.14.008.293)

დამკვეთი

შპს ""

სტადია
არქიტექტურა

ნახაზის დასახელება

Layout ID		ფურც.	01
სულ.			35

თანამდებობა	ხელმოწერა	გვარი
დირექტორი		დ.მაჭაძე
პრ. ავტორი		ლ.სიჭუა
პრ. ავტორი		გ.იმნაიშვილი
პრ. ავტორი		ს.გურალდიანი

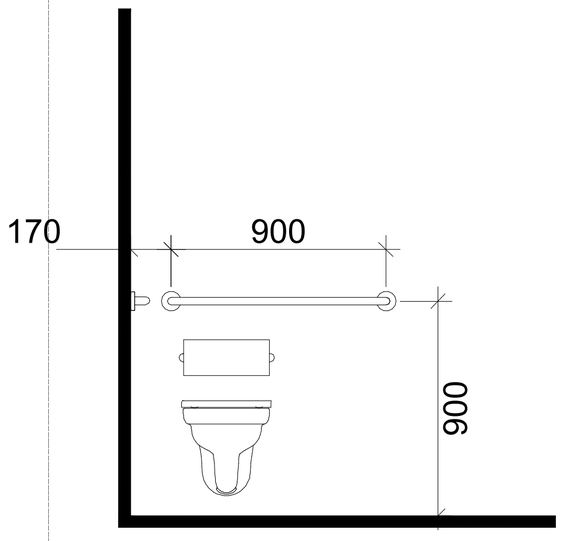

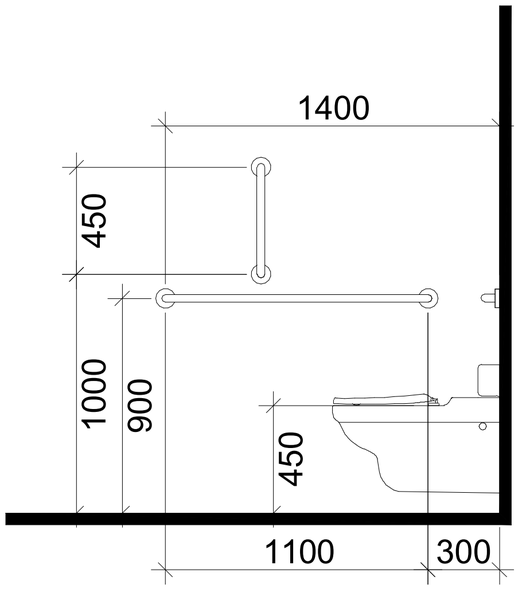

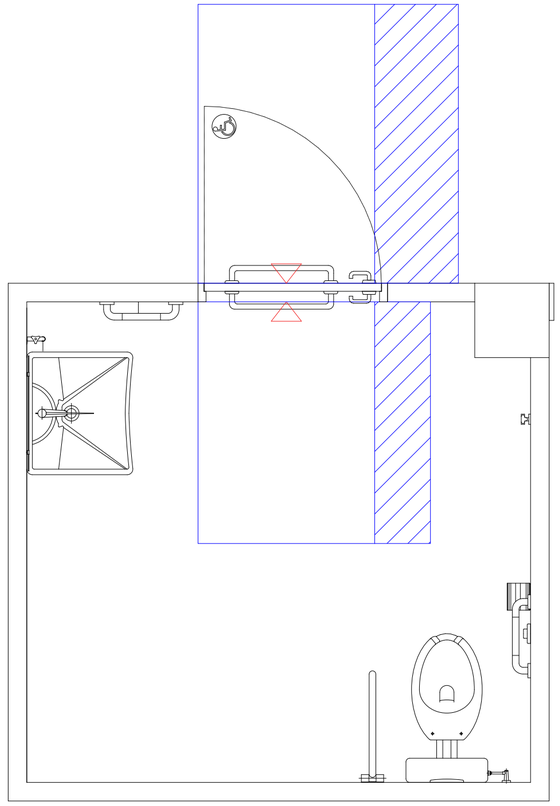

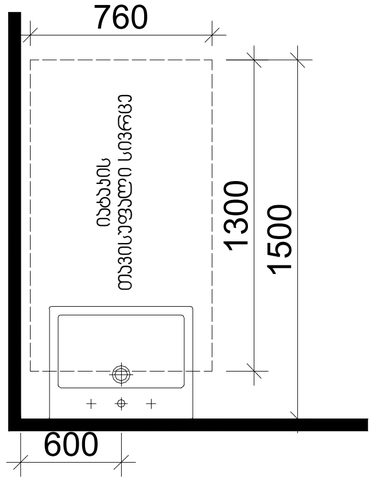

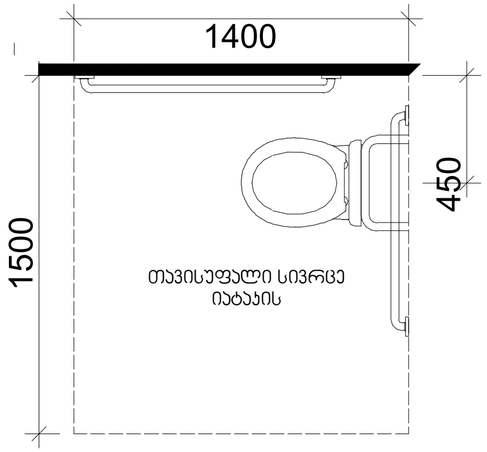

თავისუფალი სივრცე

ფეხის ფალანგისთვის

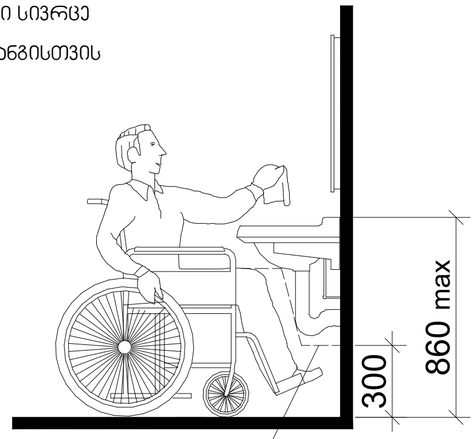

ფეხის ფალანგის თავისუფალი სივრცე

თარიღი 2024 წ.

ფორმატი	A3	ტრანსპორტი	

მისამართი

არქიტექტორი პროექტები

ნაკეთების პროექტები

მისამართი

თბილისი
დიღომის საკანონმდებლო-სანდლის მეურნეობა

(ს.ს. 01.72.14.008.293)

დანიშნულება

მას: "

სართული პროექტირება

ნახაზის დასახელება

Layout ID		ფორმ.	01
სულ			35

არქიტექტორი	ლ.ბერიანიძე	
კონსტრუქციები	ლ.ბერიანიძე	
ინჟინერული სისტემები	ლ. პატარიძე	
ელ. პატარიძე		
ელ. პატარიძე		

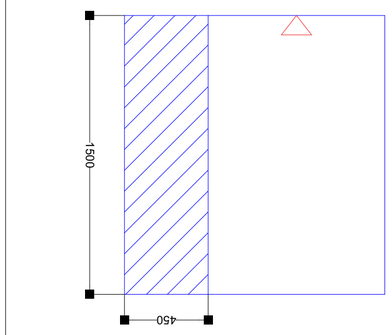

ВЕРХНЯЯ ОДЕЖДА ДЛЯ ЗАЩИТЫ ОТ ВЛАГИ, ГРЯЗИ И ПЫЛИ

ЗАЩИТНЫЙ ФАРТУК ИЗ ВОДОНЕПРОНИЦАЕМОЙ ТКАНИ

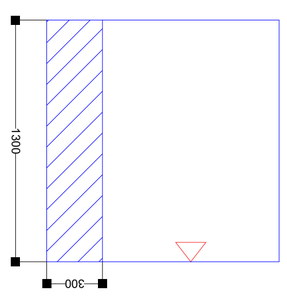

ЗАЩИТНЫЙ ФАРТУК ИЗ ВОДОНЕПРОНИЦАЕМОЙ ТКАНИ

ЗАЩИТНЫЙ ФАРТУК ИЗ ВОДОНЕПРОНИЦАЕМОЙ ТКАНИ

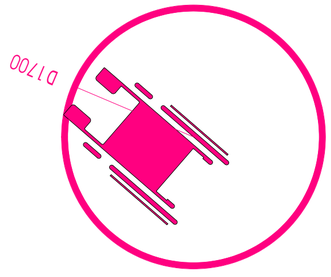

ЗАЩИТНЫЙ ФАРТУК ИЗ ВОДОНЕПРОНИЦАЕМОЙ ТКАНИ

Изм.	Кол.уч.	Лист	№ док.	Подп.	Дата		
Разраб.	Шарапов					Фартук защитный	Лит.	Масса	Масштаб
Пров.	Шарапов								
Т.контр.									
Н.контр.									
Утв.									

Копировал

Формат А3

Изм.	Кол.уч.	Лист	№ док.	Подп.	Дата

Инв. № подл. | Подп. и дата | Взам. инв. № | Инв. № дубл. | Подп. и дата

Изм.	Кол.уч.	Лист	№ док.	Подп.	Дата		
Разраб.	Шарапов					Фартук защитный	Лит.	Масса	Масштаб
Пров.	Шарапов								
Т.контр.									
Н.контр.									
Утв.									

Копировал

Формат А3

Изм.	Кол.уч.	Лист	№ док.	Подп.	Дата

Инв. № подл. | Подп. и дата | Взам. инв. № | Инв. № дубл. | Подп. и дата

Изм.	Кол.уч.	Лист	№ док.	Подп.	Дата		
Разраб.	Шарапов					Фартук защитный	Лит.	Масса	Масштаб
Пров.	Шарапов								
Т.контр.									
Н.контр.									
Утв.									

Копировал

Формат А3

Изм.	Кол.уч.	Лист	№ док.	Подп.	Дата

Инв. № подл. | Подп. и дата | Взам. инв. № | Инв. № дубл. | Подп. и дата

Изм.	Кол.уч.	Лист	№ док.	Подп.	Дата		
Разраб.	Шарапов					Фартук защитный	Лит.	Масса	Масштаб
Пров.	Шарапов								
Т.контр.									
Н.контр.									
Утв.									

Копировал

Формат А3

Изм.	Кол.уч.	Лист	№ док.	Подп.	Дата

Инв. № подл. | Подп. и дата | Взам. инв. № | Инв. № дубл. | Подп. и дата