ფურცლის ზომა: A2

საკადასტრო ხაზი
განაშენიანების რეგულირების ხაზი (უკანა ეზო)
წარმოსახვითი სამუშაოების მიწის ხაზი
H 0.00 სიმაღლის ნიშნული ფანჯრებისთვის
არქიტექტურული ნიშნული (+547)
კონსტრუქციული ნიშნული
სიმაღლის ნიშნული
რკინა-ბეტონი
ბლოკის კედელი
იზოლაცია

საკადასტრო ხაზი
ა ბ გ
11500
5300 6200
+7.90 +4.40 +0.00 -3.20
3500 4400 3200
2.50
+ 4.40
300 150 100
2700
-1.05
შახტა
არსებული რელიეფის კონტური
საპროექტო რელიეფის კონტური
A501

საკადასტრო ხაზი
ა ბ გ
11500
6200 5300
+7.90 +4.40 +0.00 -3.20
3500 7900 4400
8.10 4.30 4.40 -0.15
1100
კაბინეტი 21.85 m2
ღია სამუშაო სივრცე 136.75 m2
საცდომონტრაციო ტერასა (მოუ რუმი) 139.5 m2
განკუთვნილია სივრცე 126.02 m2
4550 4120 3800 11600
150 220 500
3150 2830 2330
1360 500
400
ლითონის კონსტრუქცია - ლითონის ფურცლით მოდეთვა (მუქი ნაცრისფერი)
რკინაბეტონი (18088) XPS ცემენტით მოსწორება ბიტუმიანი ღონტი გადასახურავი ხალიჩით
რკინაბეტონი (18088) იატაკის გაიზობის მოსაშზადებელი მრე იატაკის გაიზობა ცემენტით მოსწორება ფილები
რკინაბეტონი (22088) xps ცემენტით მოსწორება
ქვიშა, ხრეში, დამტკრეული ქვა ბეტონი რკინაბეტონი (40088) xps ცემენტით მოსწორება ბეტონი
არსებული რელიეფის კონტური
საპროექტო რელიეფის კონტური

ნახაზზე ზომები მოცემულია მილიმეტრებში, სიმაღლის ნიშნულები მეტრებში.

დამკვეთი: შპს კალანდა 777

პროექტი: ოფისი

მისამართი: ქალაქი თბილისი , ჭეჩა ჩიქვანაია , N 25 ს/კ 01.11.04.002.009

მუშარულებელი:	მისამართი:
ერეკლე კერესელიძე	ქალაქი თბილისი , პოლიტკოვსკაიას ქ. N 3

თანამდებობა	გვარი	ხელმოწერა
არქიტექტორი	ერეკლე კერესელიძე	

არქიტექტურული ნაწილი
ARCHITECTURE

მასშტაბი SCALE	1 : 100	თარიღი DATA OF ISSUE	02/01/24
ნახაზი DRWG.		ჭრილი 1-1 და ჭრილი 2-2	
სტადია	კოდი	ფურცელი	
		A201	

საკადასტრო ხაზი

საკადასტრო ხაზი

1 2 3 4 5

3000 3300 6000 6000 6000 — 21300

3000

+7.90 ▼ 7.90 8.00 7.97 8.10 7.97

+7.90 (+ 453.70)

+4.40 ▼ 4.40 + 4.30

+4.40 (+ 450.20)

+0.00 ▼ -0.90 -0.15

+0.00 (+ 445.80)

-3.20 ▼ -3.30

-3.20 (+ 442.60)

1200 2900 3220 1100 180 500 7900 500 11600 4450 3800 4120 220 150 3700 3150 2830

რკინაბეტონი (180მმ)
XPS
ცემენტით მოსწორება
ბიტუმიანი ღენტი გადასახურავი ხალიჩით

დია სამუშაო სივრცე
136.75 m2

რკინაბეტონი (180მმ)
იატაკის გათბობის მოსამზადებელი შრე
იატაკის გათბობა
ცემენტით მოსწორება
ფილები

არსებული რელიეფის კონტური

ადმინისტრაციო დარბაზი (შოუ რუმი)
139.50 m2

მიწით შევსება

მოწყობილობა-დანადგარებისთვის
განკუთვნილი სივრცე
126.02 m2

რკინაბეტონი (2,000მ)
xps
ცემენტით მოსწორება

ქვიშა, ხრეში, დამტვრეული ქვა
ბეტონი
რკინაბეტონი (400მმ)
xps
ცემენტით მოსწორება
ბეტონი

3300 6000 6000 6000 — 21300

საპროექტო რელიეფის კონტური

1 2 3 4 5

ფურცლის ზომა: A3

საკადასტრო ხაზი

განაშენიანების რეგულირების ხაზი (უკანა ეზო)

წარმოსახვითი სამეზობლო მიჯნის ხაზი

H 0.00 სიმაღლის ნიშნული ფანჯრებისთვის

არქიტექტურული ნიშნული (+547)
კონსტრუქციული ნიშნული
სიმაღლის ნიშნული

რკინა-ბეტონი

ბლოკის კედელი

იზოლაცია

ნახაზზე ზომები მოცემულია მილიმეტრებში, სიმაღლის ნიშნულები მეტრებში.

დამკვეთი:
მპს კალანდა 777

პროექტი:
ოფისი

მისამართი:
ქალაქი თბილისი , ქუჩა ჩიქვანაია , N 25
ს/კ 01.11.04.002.009

შემსრულებელი:	მისამართი:
ერეკლე კერესელიძე	ქალაქი თბილისი , პოლიტკოვსკაიას ქ. N 3

თანამდებობა	გვარი	ხელმოწერა
არქიტექტორი	ერეკლე კერესელიძე	

არქიტექტურული ნაწილი
ARCHITECTURE

მასშტაბი SCALE	1 : 100	თარიღი DATA OF ISSUE	02/01/24

ნახაზი DRWG. ჭრილი 3-3

სტადია	კოდი	ფურცელი
		A202

საყრდენი კედელი გეგმაზე
მ: 1:300

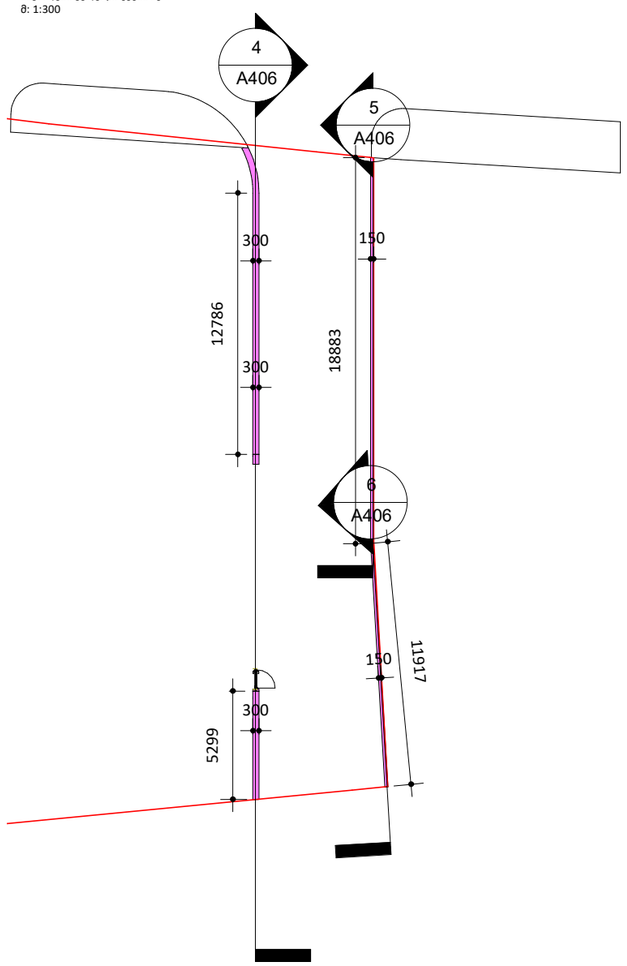

საყრდენი კედლის განშლა 4
მ: 1:150

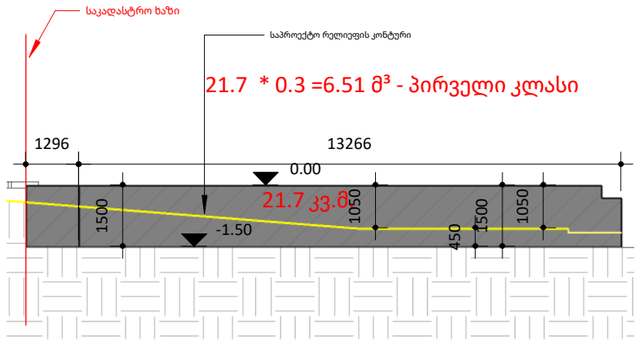

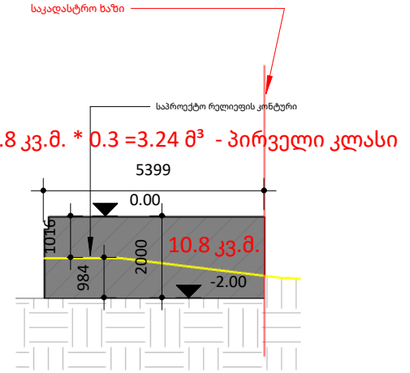

საყრდენი კედლის განშლა 5
მ: 1:100

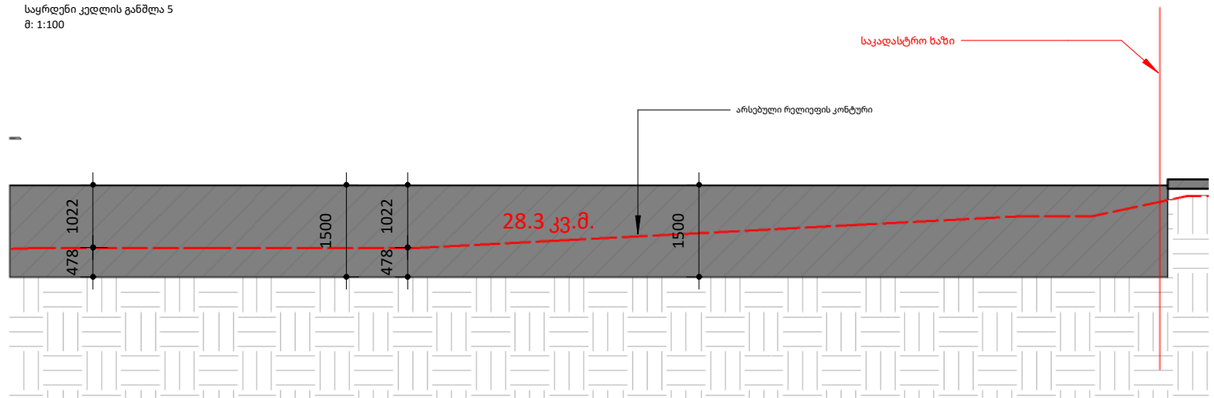

საყრდენი კედლის განშლა 6
მ: 1:100

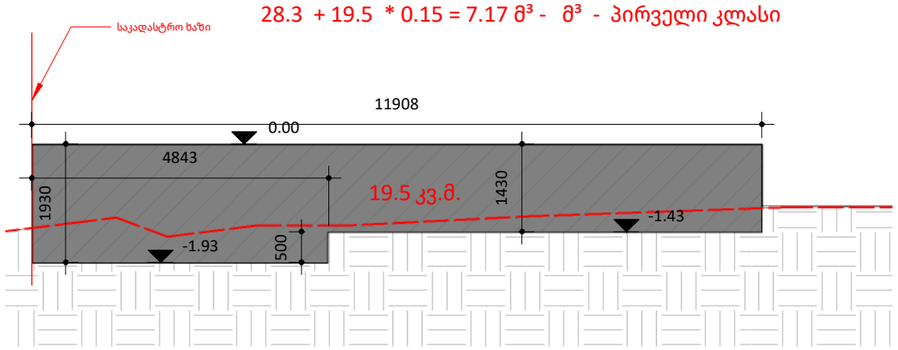

სულ მოსაწყობია 3 საყრდენი კედელი, რომელებიც განეკუთვნება პირველ კლასის ნაგებობას - ასევე სამივეს მოცულობა ერთად არის 16.92 მ³.

საყრდენი კედლების მოცულობის ანგარიში
W (საყრდენი კედლების სიგანე/სისქე) = 0.30 და 0.15 მ
S (განშლაში წარმოდგენილი საყრდენი კედლების კონტურის ფართობები) = 0.30 მ-იანი = 21.7+10.8 = 32.5
0.15 მ-იანი = 28.3 + 19.5= 47.8

საყრდენი კედლების მოცულობა = W x S = 0.30 x 32.5 = 9.75
W x S = 0.15 x =47.8 = 7.17
9.75+7.17= 16.92

საყრდენი კედელს ქრილი
მ: 1:100

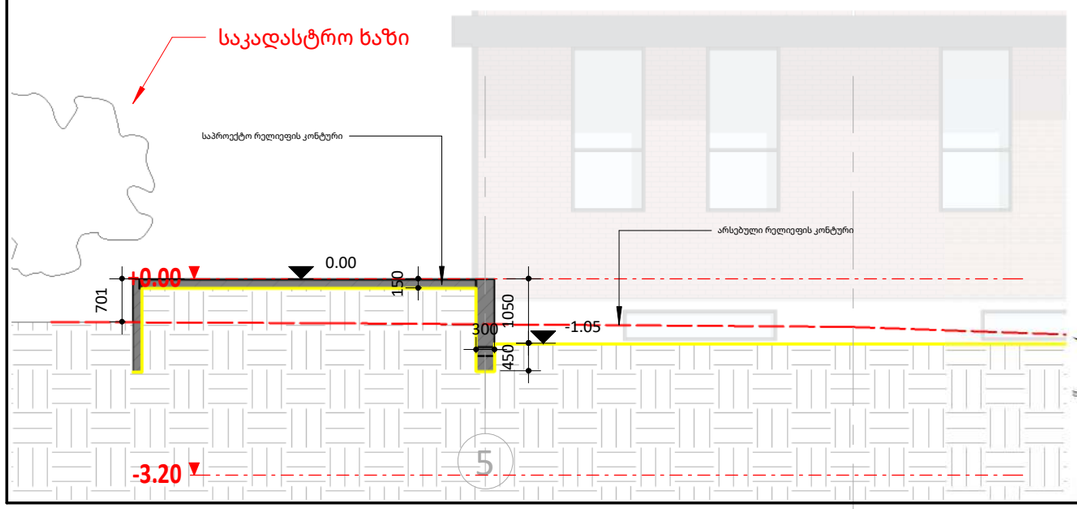

აქსონომეტრია

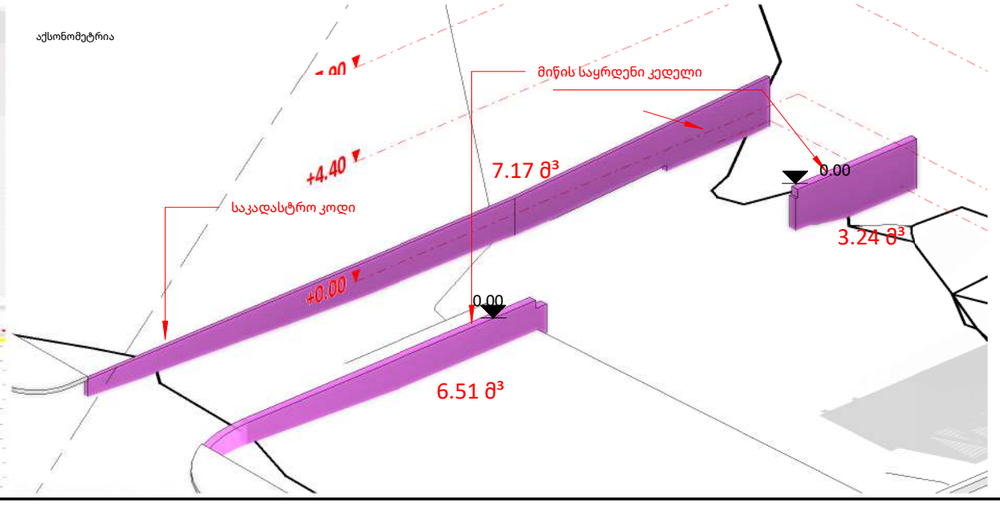

ფურცლის ზომა: A3

კორექტირება არ ეხება საყრდენ კედლებს

ნახაზზე ზომები მოცემულია მილიმეტრებში, სიმაღლის ნიშნულები მეტრებში.

დამკვეთი:
შპს კალანდა 777

პროექტი:
ოფისი

მისამართი:
ქალაქი თბილისი , ქუჩა ჩიქვანაია , N 25
ს/კ 01.11.04.002.009

შემსრულებელი:	მისამართი:	
ერეკლე კერესელიძე	ქალაქი თბილისი , პოლიტკოვსკაიას ქ. N 3	
თანამდებობა	გვარი	ხელმოწერა
არქიტექტორი	ერეკლე კერესელიძე	

არქიტექტურული ნაწილი
ARCHITECTURE

მასშტაბი SCALE	As indicated.	თარიღი DATA OF ISSUE	02/18/24
ნახაზი DRWG.		მიწის საყრდენი კედლები	
სტადია		კოდი	ფურცელი
			A406

კიბის მოწყობის დეტალური ნახაზი
მასშტაბი - 1:55

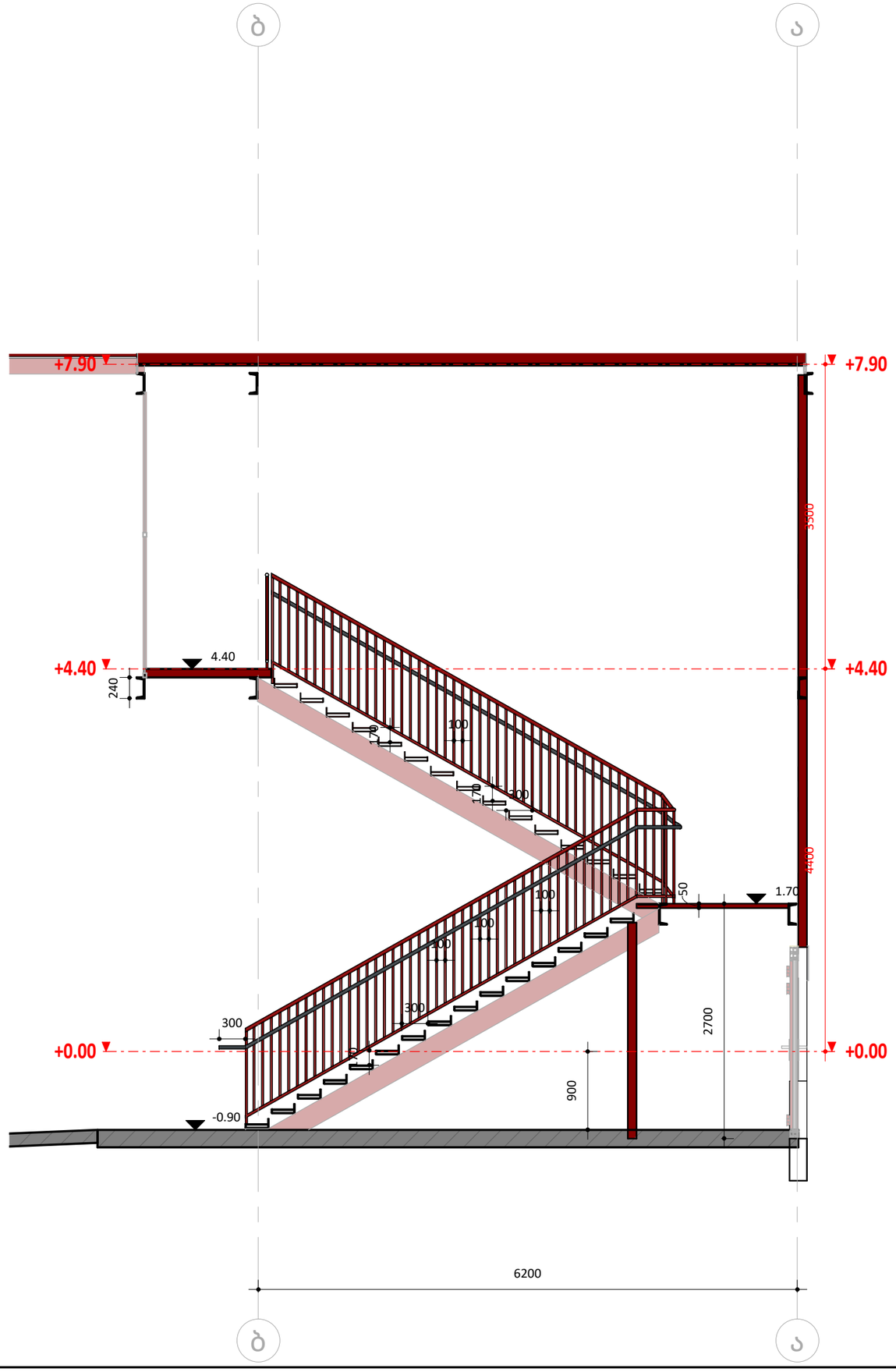

ფურცლის ზომა: A3

საკადასტრო ხაზი

განაშენიანების რეგულირების ხაზი (უკანა ეზო)

წარმოსახვითი სამეზობლო მიჯნის ხაზი

H 0.00 სიმაღლის ნიშნული ფანჯრებისთვის

არქიტექტურული ნიშნული (+547)
კონსტრუქციული ნიშნული
სიმაღლის ნიშნული

რკინა-ბეტონი

ბლოკის კედელი

იზოლაცია

ნახაზზე ზომები მოცემულია მილიმეტრებში, სიმაღლის ნიშნულები მეტრებში.

დამკვეთი:
შპს კალანდა 777

პროექტი:
ოფისი

მისამართი:
ქალაქი თბილისი , ქუჩა ჩიქვანაია , N 25
ს/კ 01.11.04.002.009

შემსრულებელი:	მისამართი:
ერეკლე კერესელიძე	ქალაქი თბილისი , პოლიტკოვსკაიას ქ. N 3

თანამდებობა	გვარი	ხელმოწერა
არქიტექტორი	ერეკლე კერესელიძე	

არქიტექტურული ნაწილი
ARCHITECTURE

მასშტაბი SCALE	As indicated	თარიღი DATA OF ISSUE	02/01/24
ნახაზი DRWG.		კიბის მოწყობის დეტალური ჯვანძი	

სტადია	კოდი	ფურცელი
		A501

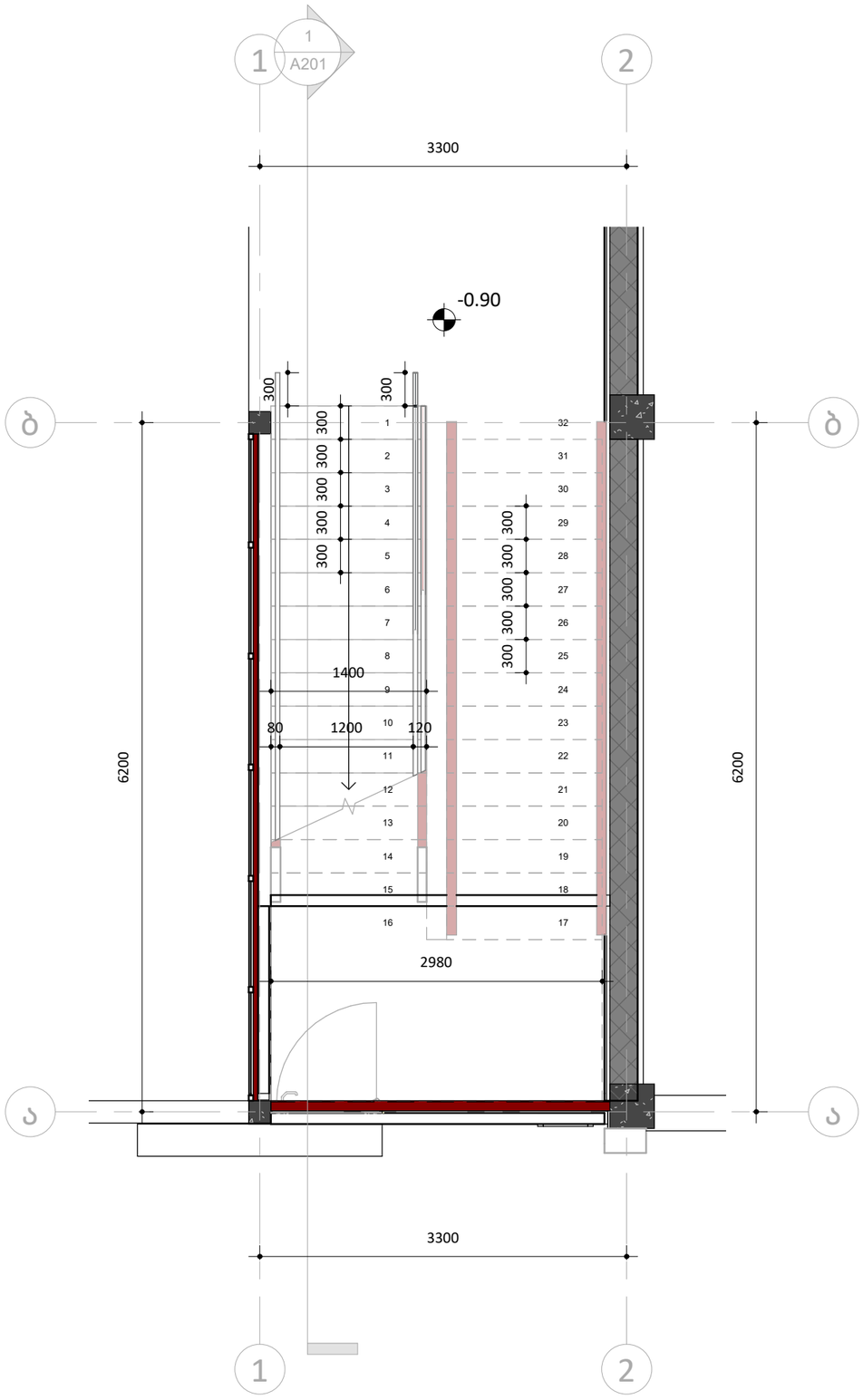

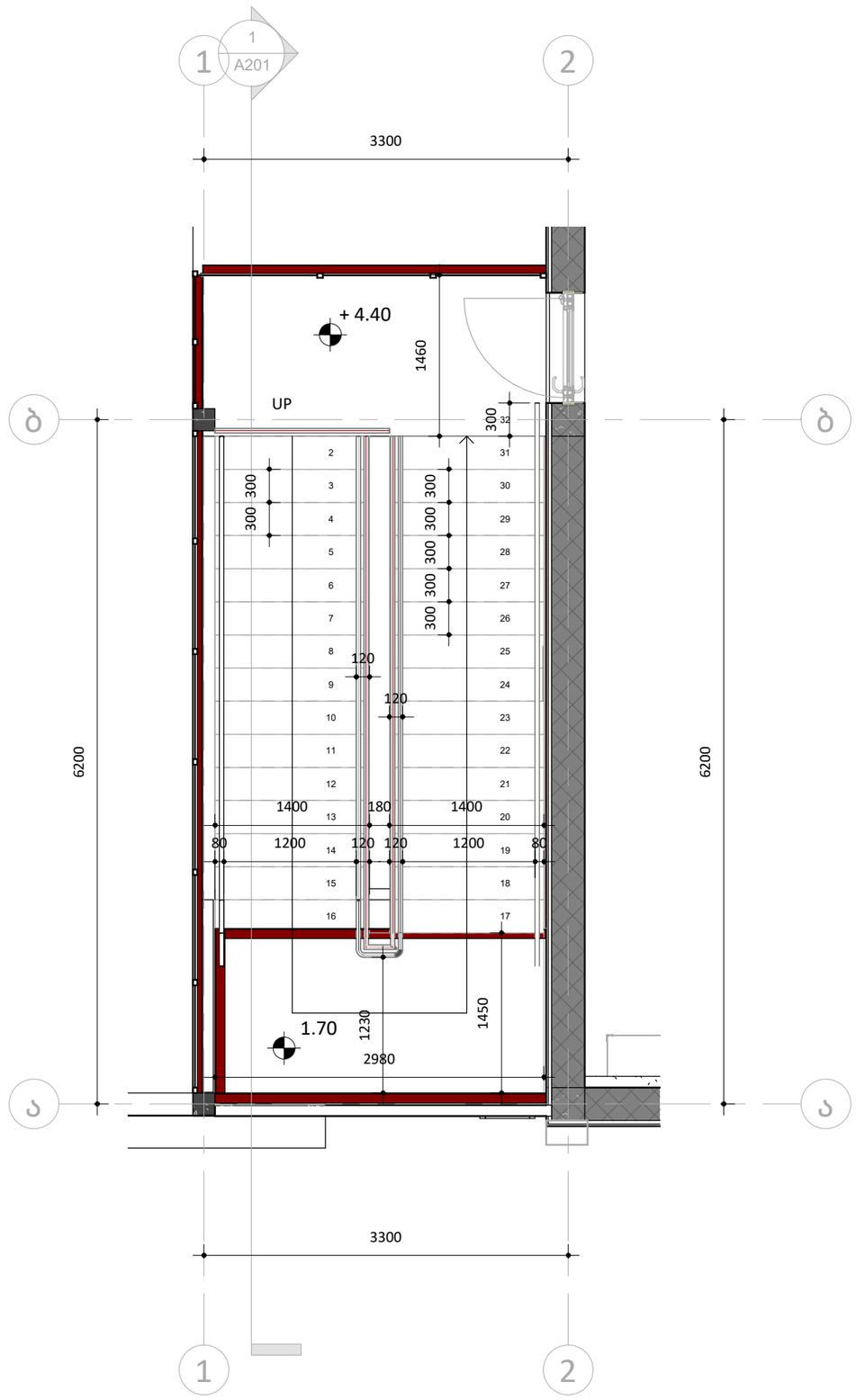

ფურცლის ზომა: A3

საკადასტრო ხაზი

განაშენიანების რეგულირების ხაზი (უკანა ეზო)

წარმოსახვითი სამეზობლო მიჯნის ხაზი

H 0.00 სიმაღლის ნიშნული ფანჯრებისთვის

არქიტექტურული ნიშნული (+547)
კონსტრუქციული ნიშნული
სიმაღლის ნიშნული

რკინა-ბეტონი

ბლოკის კედელი

იზოლაცია

ნახაზზე ზომები მოცემულია მილიმეტრებში, სიმაღლის ნიშნულები მეტრებში.

დამკვეთი:
შპს კალანდა 777

პროექტი:
ოფისი

მისამართი:
ქალაქი თბილისი , ქუჩა ჩიქვანაია , N 25
ს/კ 01.11.04.002.009

მშმსრულებელი:	მისამართი:
ერეკლე კერესელიძე	ქალაქი თბილისი , პოლიტკოვსკაიას ქ. N 3

თანამდებობა	გვარი	ხელმოწერა
არქიტექტორი	ერეკლე კერესელიძე	

არქიტექტურული ნაწილი
ARCHITECTURE

მასშტაბი SCALE	As indicated	თარიღი DATA OF ISSUE	04/24/25

ნახაზი DRWG. კიბის მოწყობის დეტალური ნახაზი - გეგმები

სტადია	კოდი	ფურცელი
		A502

კიბის მოწყობის დეტალური ნახაზი -3.20 ნიშნულზე
მასშტაბი - 1:50

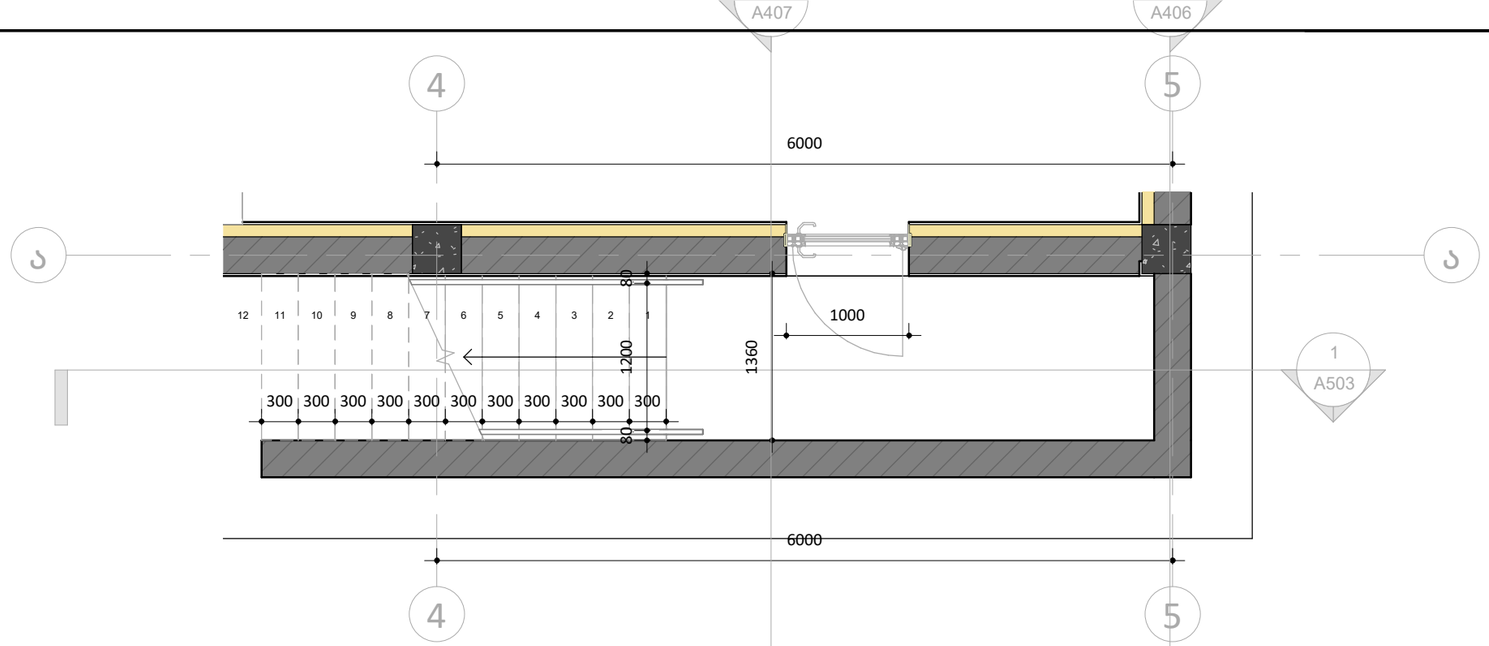

ფურცლის ზომა: A3

საკადასტრო ხაზი

განაშენიანების რეგულირების ხაზი (უკანა ეზო)

წარმოსახვითი სამეზობლო მიჯნის ხაზი

H 0.00 სიმაღლის ნიშნული ფანჯრებისთვის

არქიტექტურული ნიშნული (+547)
კონსტრუქციული ნიშნული
სიმაღლის ნიშნული

რკინა-ბეტონი

ბლოკის კედელი

იზოლაცია

ნახაზზე ზომები მოცემულია მილიმეტრებში, სიმაღლის ნიშნულები მეტრებში.

დამკვეთი:
მპს კალანდა 777

პროექტი:
ოფისი

მისამართი:
ქალაქი თბილისი , ქუჩა ჩიქვანაია , N 25
ს/კ 01.11.04.002.009

შემსრულებელი:	მისამართი:
ერეკლე კერესელიძე	ქალაქი თბილისი , პოლიტკოვსკაიას ქ. N 3

თანამდებობა	გვარი	ხელმოწერა
არქიტექტორი	ერეკლე კერესელიძე	

არქიტექტურული ნაწილი
ARCHITECTURE

მასშტაბი SCALE	As indicated	თარიღი DATA OF ISSUE	02/16/24

ნახაზი DRWG. — კიბის მოწყობის დეტალური ჯვანძი -3.20 ნიშნულზე

სტადია	კოდი	ფურცელი
		A503

საქვეითე კავშირი საზოგაოდებრივ სივრცესთან
მასშტაბი - 1:100

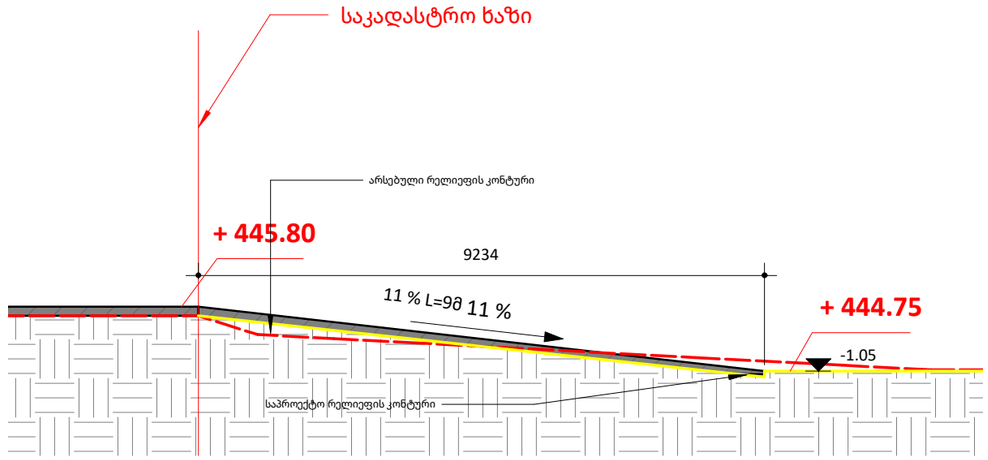

საქვეითე კავშირი საზოგაოდებრივ სივრცესთან -3შმ პირზე ადაპტირებული
მასშტაბი - 1:100

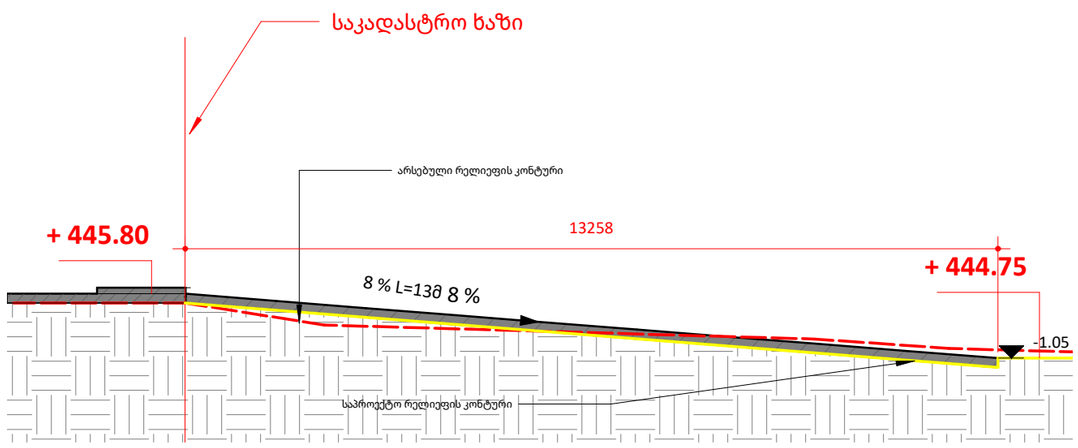

ფურცლის ზომა: A3

საკადასტრო ხაზი

განაშენიანების რეგულირების ხაზი (უკანა ეზო)

წარმოსახვითი სამეზობლო მიჯნის ხაზი

H 0.00 სიმაღლის ნიშნული ფანკრებისთვის

არქიტექტურული ნიშნული (+547)
კონსტრუქციული ნიშნული
სიმაღლის ნიშნული

რკინა-ბეტონი

ბლოკის კედელი

იზოლაცია

ნახაზზე ზომები მოცემულია მილიმეტრებში, სიმაღლის ნიშნულები მეტრებში.

დამკვეთი:
შპს კალანდა 777

პროექტი:
ოფისი

მისამართი:
ქალაქი თბილისი , ქუჩა ჩიქვანაია , N 25
ს/კ 01.11.04.002.009

შემსრულებელი:	მისამართი:
ერეკლე კერესელიძე	ქალაქი თბილისი , პოლიტკოვსკაიას ქ. N 3

თანამდებობა	გვარი	ხელმოწერა
არქიტექტორი	ერეკლე კერესელიძე	

არქიტექტურული ნაწილი
ARCHITECTURE

მასშტაბი SCALE	1 : 100	თარიღი DATA OF ISSUE	02/15/24

ნახაზი
DRWG. გრუნტზე მოსაწყობი პანდუსები

სტადია	კოდი	ფურცელი
		A505