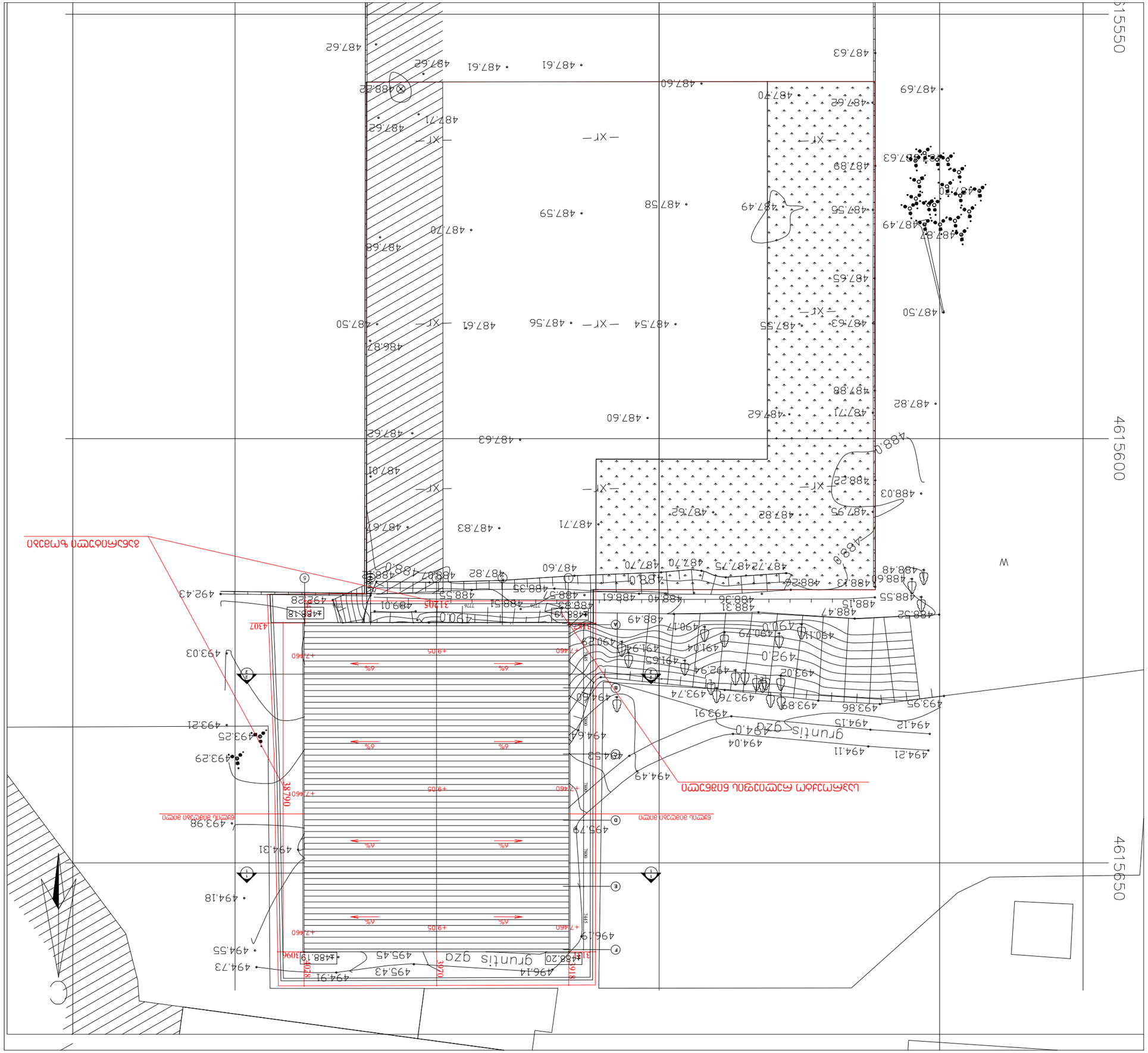
4615550
4615600
4615650
W
grunt is qza
grunt is qza
N
+9.05
+7.460
6%
7300
7345
3070
3107
3120
3145
3161
3180
3790
3096
3109
4488.20
4488.19
4488.18
4488.22
4489.0
4490.0
4488.57
4488.55
4488.35
4488.85
4488.79
4488.61
4488.40
4488.36
4488.31
4488.47
4488.52
4488.55
4488.15
4488.73
4488.60
4488.48
4488.26
4487.72
4487.75
4487.70
4487.70
4487.60
4487.82
4488.07
4488.02
4488.03
4487.82
4487.95
4487.62
4487.71
4487.60
4487.63
4487.61
4487.62
4487.62
4488.22
4487.62
4487.71
4487.62
4487.62
4487.68
4487.70
4487.59
4487.58
4487.49
4487.55
4487.89
4487.63
4487.60
4487.49
4487.50
4487.65
4487.63
4487.55
4487.54
4487.56
4487.61
4487.50
4486.87
4487.62
4487.60
4487.62
4487.01
4487.67
4487.83
4487.71
4487.60
4487.69
4487.63
4487.61
4487.62
4487.62
4487.61
4487.62
4487.62
4487.62

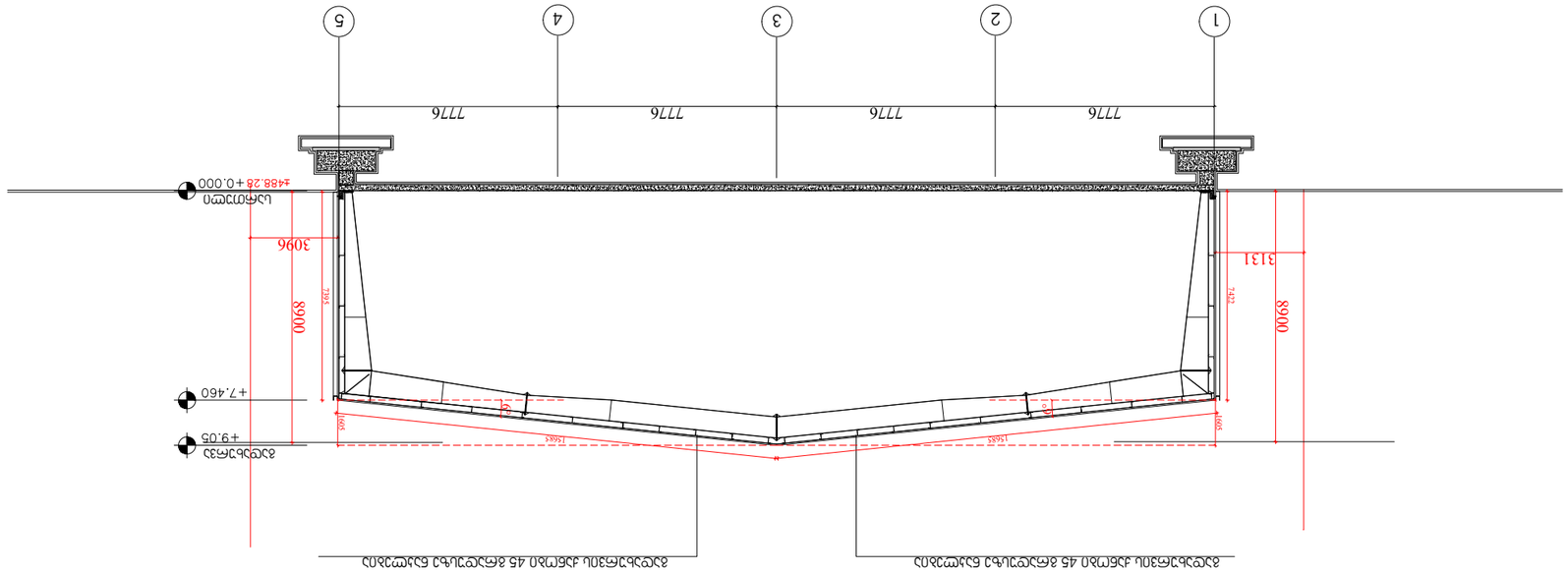

H1 = L / 0.35

H1 = 3.1 / 0.35 = 8.9

H2 = L / 0.35

H2 = 3.1 / 0.35 = 8.9

תכנית מוצעת לגשר מעל נחל	
	N
קנה מידה: 1:100	מס' גיליון: 1, גיליון 1 מתוך 1 גיליונות
קואורדינטות: 32.6944, 35.2722	

H = L / 0.35

H = 3.9 / 0.35 = 11.1

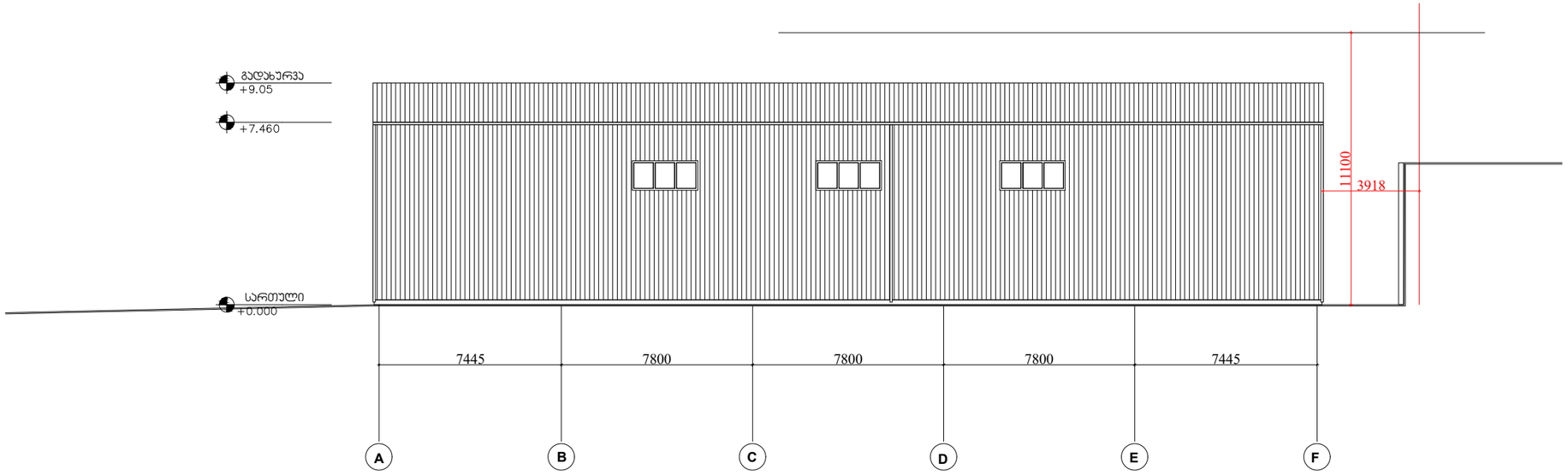

სიმაღლის განსაზღვრის სქემა



საპროექტო ბენდი:
პროექტის არქიტექტორი ი. აფციაური

დამკვეთი: ვახტანგ ქათამაძე

მისამართი: ქ. თბილისი, გზატკეცილი კახეთი

რევიზია

თარიღი	ნომერი	აღნერა

პროექტი

პროექტი

მასშტაბი	ფორმატი	თარიღი
1:100	A3	18.01.2026

ფაილის სპეც.

პროექტის ნომერი	PDF
რეტაპი DWG	