შენობა-ნაგებობის უსაფრთხოების წესებთან შესაბამისობის ანალიზი

გამოყენებული წესები - „შენობა-ნაგებობის უსაფრთხოების წესები“

ჩამოთვალეთ შენობის დაკავებულებები და აღწერეთ თითოეული გამოყენება
თავშეყრა თვ-2 (კაფე-რესტორანი)
დამხმარე დს (სატუმბი და დამხმარე ოთახი)
სავაჭრო სვ (მაღაზია)

კონსტრუქციის ტიპი:	
განსაზღვრეთ კონსტრუქციის ტიპი	II-A

სიმაღლის შეზღუდვები ცხრილი 503 -ის მიხედვით		
დაკავებულობები	დასაშვები სართულიანობა	შემოთავაზებული სართულიანობა
თავშეყრა თვ-2	3 სართული	2 სართული
დამხმარე დს	3 სართული	2 სართული
სავაჭრო სვ	3 სართული	2 სართული
	დასაშვები სიმაღლე	შემოთავაზებული სიმაღლე
შენობის სიმაღლე =	19.80	9.00
მიწის დონის ზემოთ სართულ(ებ)ის რაოდენობა	2 სართული	

ფართობის შეზღუდვები ცხრილი 503 -ის მიხედვით		
დაკავებულობები	დასაშვები ფართობი (სართულზე კვ.მ)	შემოთავაზებული ფართობი (ჯამური)
თავშეყრა თვ-2	შეუზღუდავი	610.38
დამხმარე დს	შეუზღუდავი	462.57
სავაჭრო სვ	შეუზღუდავი	347.63
შემოთავაზებული ფართობების ჯამი =	1420.58	
სართულების რაოდენობა =	4 სართული	
შენობის საერთო ფართობი =	1420.58	

გარე კედლის ცეცხლმედეგობისა და ღიობისადმი მოთხოვნები ცხრილების 602-ის და 705.8 -ის									
გარე კედელი	ხანძარსაწინააღმდეგო მანძილი (მეტრი)	ცეცხლმედეგობის ხარისხი		კედლის ღიობების ფართობი (კედლის %)					
		მოთხოვნილი	გათვალისწინებული	დასაშვები			გათვალისწინებული		
				დაცული	დაუცველი საშხეფებით	დაუცველი	დაცული	დაუცველი საშხეფებით	დაუცველი
ა-ე (ღერძებში)	>9	0	0	შეუზღდავია	შეუზღდავია	შეუზღდავია		75%	
ე-ა (ღერძებში)	>9	0	0	შეუზღდავია	შეუზღდავია	შეუზღდავია		75%	
1-8 (ღერძებში)	>1	1	1	0	0	0		0%	
8-1 (ღერძებში)	>1	1	1	0	0	0		0%	

ხანძრისაგან დაცვის სისტემებისადმი მოთხოვნები							
დაკავებულობები/ სივრცეები/გასასვლელი საშუალებები	ავტოსაშხეფი სისტემა	ალტერნატიული ავტომატური ცეცხლსაქრობი სისტემები	სახანძრო განგაშისა, კვამლაღმომჩენი და ცეცხლაღმომჩენი სისტემები	სახანძრო მილდგარების სისტემები	კვამლის საკონტროლო სისტემები	ხელის ცეცხლმაქრები	საავარიო განგაშის სისტემები
თავშეყრა თვ-2	კი	-	კი	კი (სახანძრო კარადები)	კი	კი	
დამხმარე დს	კი	-	კი	კი (სახანძრო კარადები)		კი	
სავაჭრო სვ	კი	-	კი	კი (სახანძრო კარადები)	კი	კი	
კიბის უჯრედი			კი	კი (ვესტიბიულში მილდგარე	კი (დაწნევის სისტემით)		კი
ლიფტები					კი დაწნევის სისტემით		
დერეფანი	კი		კი	კი (სახანძრო კარადები)	კი (მექანიკური განიავების სისტემით)	კი	კი
სახანძრო-სამაშველო სამსახურის მიერ გამოსაყენებელი მისაერთებლები				კი			
სახანძრო ტუმბოები და წყლის რეზერვუარი				კი			

სართულები	დაკავებულობა და დაკავებულობის დატვირ	მოთხოვნილი გასასვლელებ ის/გასასვლელთან მისადგომის რაოდენობა	გათვალისწინებული გასასვლელების/ გასასვლელთან მისადგომის რაოდენობა და ტიპი	გასასვლელი საშუალებების სიგანე (მეტრი)					
				გზა-კიბეები		დერაფანი		გასასვლელის გზა-კარი	
				მოთხოვნილი	გათვალისწინებული	მოთხოვნილი	გათვალისწინებული	მოთხოვნილი	გათვალისწინებული
მიწისპირა 1 სართული	სწ-2 დ.დ	2 გასასვლელი კიბე	2 გასასვლელი კიბე	1.10	1.20	1.20	1.20	82	90
მიწისქვეშა -1 და -2 სართული	სწ-2 დ.დ	2 გასასვლელი კიბე	2 გასასვლელი კიბე	1.10	1.20	1.20	1.20	82	90
მიწისპირა 1 სართული	სვ დ.დ	2 გასასვლელი კიბე	2 გასასვლელი კიბე	1.10	1.20	1.20	1.20	82	90
V სართულიდან XV სართულამდე (თითოეული სართულისთვის)	სც-2 დ.დ.	2 გასასველი	2 გასასველი	1.10	1.20	1.10	1.40	82	90
II სართულიდან IV სართულამდე (თითოეული სართულისთვის)	სც-1 დ.დ. 100	2 გასასველი	2 გასასველი	1.10	1.20	1.10	1.40	82	90
+47.00 ნიშნული ღია ტერასა	თვ-5 დ.დ. 455	2 გასასველი	2 გასასველი	1.10	1.20	1.10	1.40	82	90

განიავებისადმი მოთხოვნები		
დაკავებულობები/სივრცეები/გასასვლელი საშუალებები	ბუნებრივი განიავება	ხელოვნური განიავება
თავშეყრა თვ-2	კი	-
დამხმარე დს		-
სავაჭრო სვ	კი	კი
კიბის უჯრედი	-	
ლიფტები	-	კი
დერეფანი	-	კი

წყალსადენი სისტემის ფიქსირებული მოწყობილობების რაოდენობა-თავშეყრის ჯგუფი თვ-2

ქვეჯგუფები

ცხრილი 1602.1-ის მიხედვით

სართულები	თავშეყრის ერთეულები	ფიქსირებული მოწყობილობები							
		უნიტაზი		ტუალეტის ხელსაბანები		აბაზანა/შხაპი		სამზარეულოს ნიჟარა	
		ჩათვლით	ჩათვლის გარეშე	ჩათვლით	ჩათვლის გარეშე	ჩათვლით	ჩათვლის გარეშე	ჩათვლით	ჩათვლის გარეშე
-II, -I; I; II; სართული	(თითოეულ სართულზე)	1	1	1	1	1	1	1	1

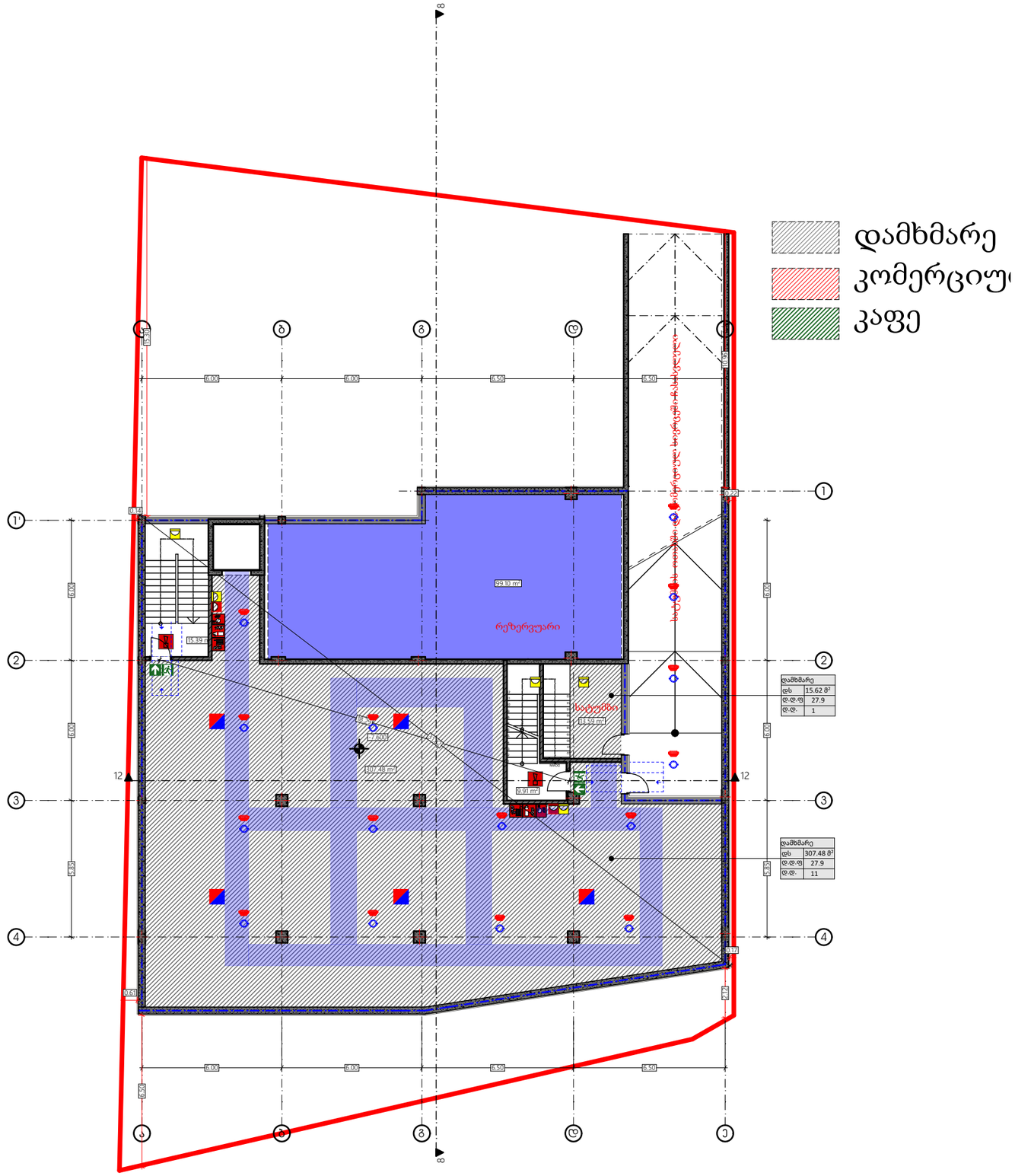

ფორმატი	დაკვეთა №	პროექტი №	შაილის სახელი
A3	24-2024	24-2024	

პირობითი აღნიშვნები

საკადასტრო საზღვარი

წყლის გადასვლის მიმართულება

შენიშვნები

1.ნახაზზე ყველა ცვლილება მშენებლობისას შეთანხმებული უნდა იყოს პროექტის ავტორთან
2.ფურცლის კორექტირებით ავტომატურად უქმდება წინა ვარიანტი
3.კარ-ფანჯრის და ვიტრაჟების სპეციფიკაცია იხ. პროექტის შესაბამის ნაწილში

სიტუაციური სქემა

პროექტი: კომერციული შენობის გენგეგმა

მისამართი: 72.16.15.640 /ქალაქი თბილისი, სოფელი თბილავალა, თბილავალას ქუჩა, N 11

თანამდებობა	გვარი	ხელმოწერა
დირექტორი	გ.მებრელიშვილი	
მთ.არქიტექტორი	გ.მებრელიშვილი	
ავტორი	გ.მებრელიშვილი	
კონსტრუქტორი		
დაამუშავა		

ავტორი
გ.მებრელიშვილი

დამკვეთი:

არქიტექტურული ნაწილი

მასშტაბი		თარიღი	30.06.2025
ბლოკი			
ნახაზი			

ახალი მშენებლობა

№	კორექტ.	თარიღი
1		
2		

სტადია	ობიექტი	ფურცელი
საპროექტო ნახაზები		

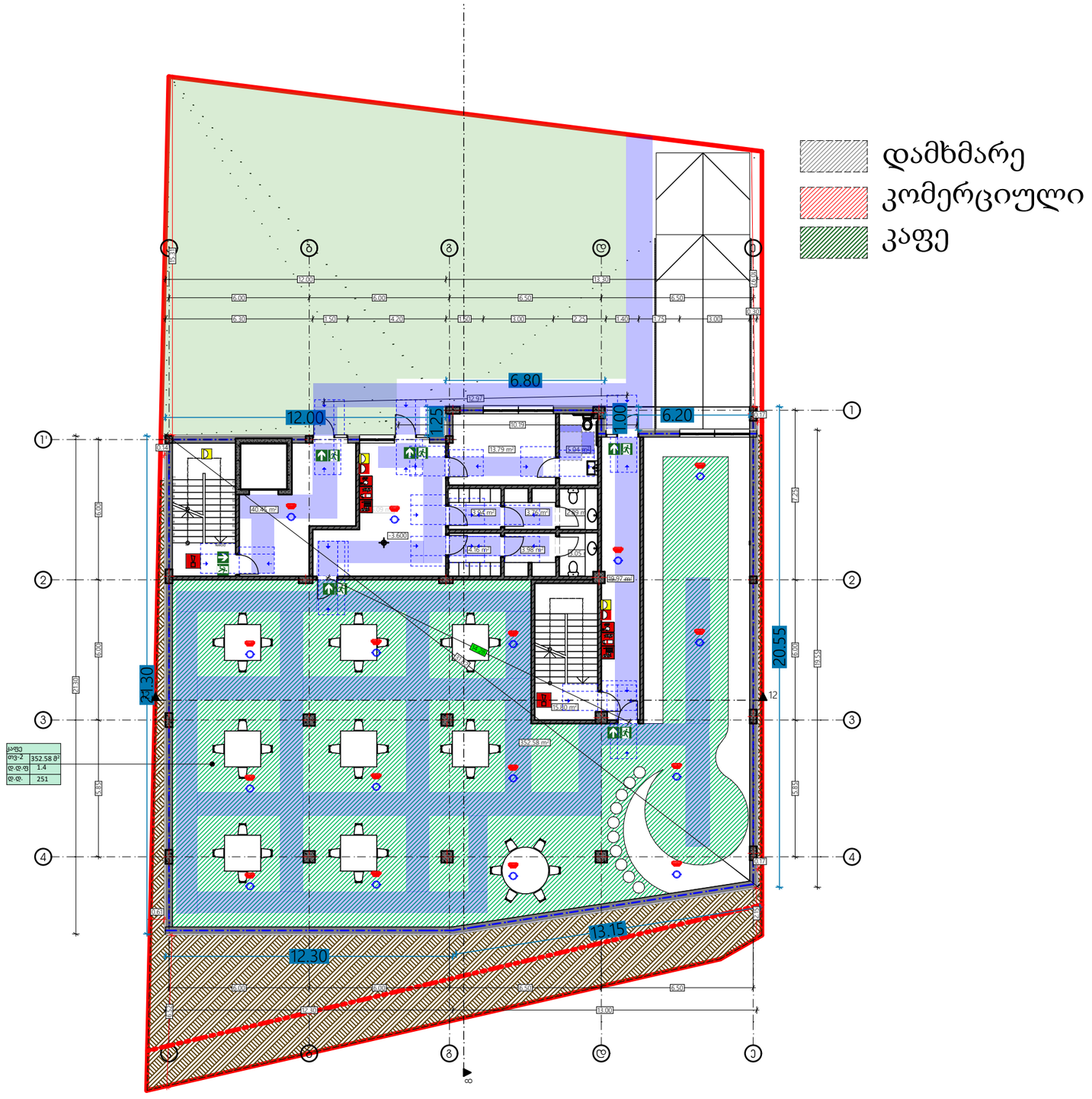

ფორმატი	დაკვეთა №	პროექტი №	შაილის სახელი
A3	24-2024	24-2024	

პირობითი აღნიშვნები

საკადასტრო საზღვარი

წყლის ბადასვლის მიმართულება

შენიშვნები

1.ნახაზზე ყველა ცვლილება მშენებლობისას შეთანხმებული უნდა იყოს პროექტის ავტორთან
2.ფურცლის კორექტირებით ავტომატურად უქმდება წინა ვარიანტი
3.კარ-ფანჯრის და ვიტრაჟების სპეციფიკაცია იხ. პროექტის შესაბამის ნაწილში

სიტუაციური სქემა

პროექტი: კომერციული შენობის გენგეგმა

მისამართი: 72.16.15.640 /ქალაქი თბილისი, სოფელი თხინვალა, თხინვალას ქუჩა, N 11

თანამდებობა	გვარი	ხელმოწერა
დირექტორი	გ.მებრელიშვილი	
მთ.არქიტექტორი	გ.მებრელიშვილი	
ავტორი	გ.მებრელიშვილი	
კონსტრუქტორი		
დაამუშავა		

ავტორი
გ.მებრელიშვილი

დამკვეთი:

არქიტექტურული ნაწილი

მასშტაბი		თარიღი	30.06.2025
გლოკი			
ნახაზი			

ახალი მშენებლობა

№	კორექტ.	თარიღი
1		
2		

სტადია	ობიექტი	ფურცელი
საპროექტო ნახაზები		



ფორმატი	დაკვეთა №	პროექტი №	შაილის სახელი
A3	24-2024	24-2024	

პირობითი აღნიშვნები

საკადასტრო საზღვარი

წყლის გადასვლის მიმართულება

შენიშვნები

1.ნახაზზე ყველა ცვლილება მშენებლობისას შეთანხმებული უნდა იყოს პროექტის ავტორთან
2.ფურცლის კორექტირებით ავტომატურად უძრავება წინა ვარიანტი
3.კარ-ფანჯრის და ვიტრაჟების სპეციფიკაცია იხ. პროექტის შესაბამის ნაწილში

სიტუაციური სქემა

პროექტი: კომერციული შენობის გენგეგმა

მისამართი: 72.16.15.640 /ქალაქი თბილისი, სოფელი თბინვალა, თბინვალას ქუჩა, N 11

თანამდებობა	გვარი	ხელმოწერა
დირექტორი	გ.მეპრელიშვილი	
მთ.არქიტექტორი	გ.მეპრელიშვილი	
ავტორი	გ.მეპრელიშვილი	
კონსტრუქტორი		
დაამუშავა		

ავტორი
გ.მეპრელიშვილი

დამკვეთი:

არქიტექტურული ნაწილი

მასშტაბი		თარიღი	30.06.2025
ბლოკი			
ნახაზი			

ახალი მშენებლობა

№	კორექტ.	თარიღი
1		
2		

სტადია	ობიექტი	ფურცელი
საპროექტო ნახაზები		

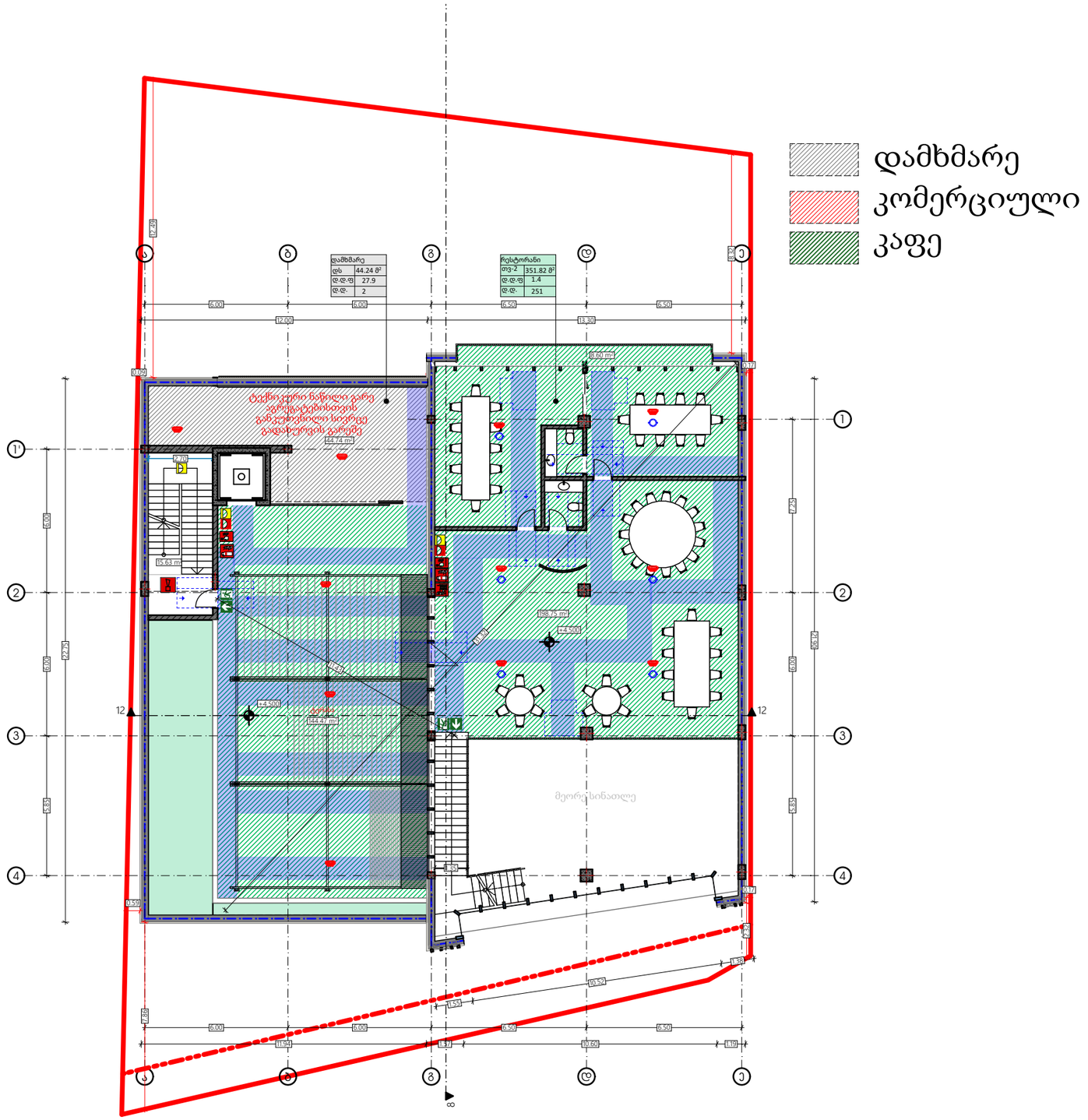

ფორმატი	დაკვეთა №	პროექტი №	შაილის სახელი
A3	24-2024	24-2024	

პირობითი აღნიშვნები

საკადასტრო საზღვარი

წყლის გადასვლის მიმართულება

შენიშვნები

1.ნახაზზე ყველა ცვლილება მშენებლობისას შეთანხმებული უნდა იყოს პროექტის ავტორთან
2.შურცლის კორექტირებით ავტომატურად უძრავება წინა ვარიანტი
3.კარ-ფანჯრის და ვიტრაჟების სპეციფიკაცია იხ. პროექტის შესაბამის ნაწილში

სიტუაციური სქემა

პროექტი: კომერციული შენობის გენგეგმა

მისამართი: 72.16.15.640 /ქალაქი თბილისი, სოფელი თბინვალა, თბინვალას ქუჩა, N 11

თანამდებობა	გვარი	ხელმოწერა
დირექტორი	გ.მებრელიშვილი	
მთ.არქიტექტორი	გ.მებრელიშვილი	
ავტორი	გ.მებრელიშვილი	
კონსტრუქტორი		
დაამშაავა		

ავტორი
გ.მებრელიშვილი

დამკვეთი:

არქიტექტურული ნაწილი

მასშტაბი		თარიღი	30.06.2025
ბლოკი			
ნახაზი			

ახალი შენებლობა

№	კორექტ.	თარიღი
1		
2		

სტადია	ობიექტი	შურცელი
საპროექტო ნახაზები		

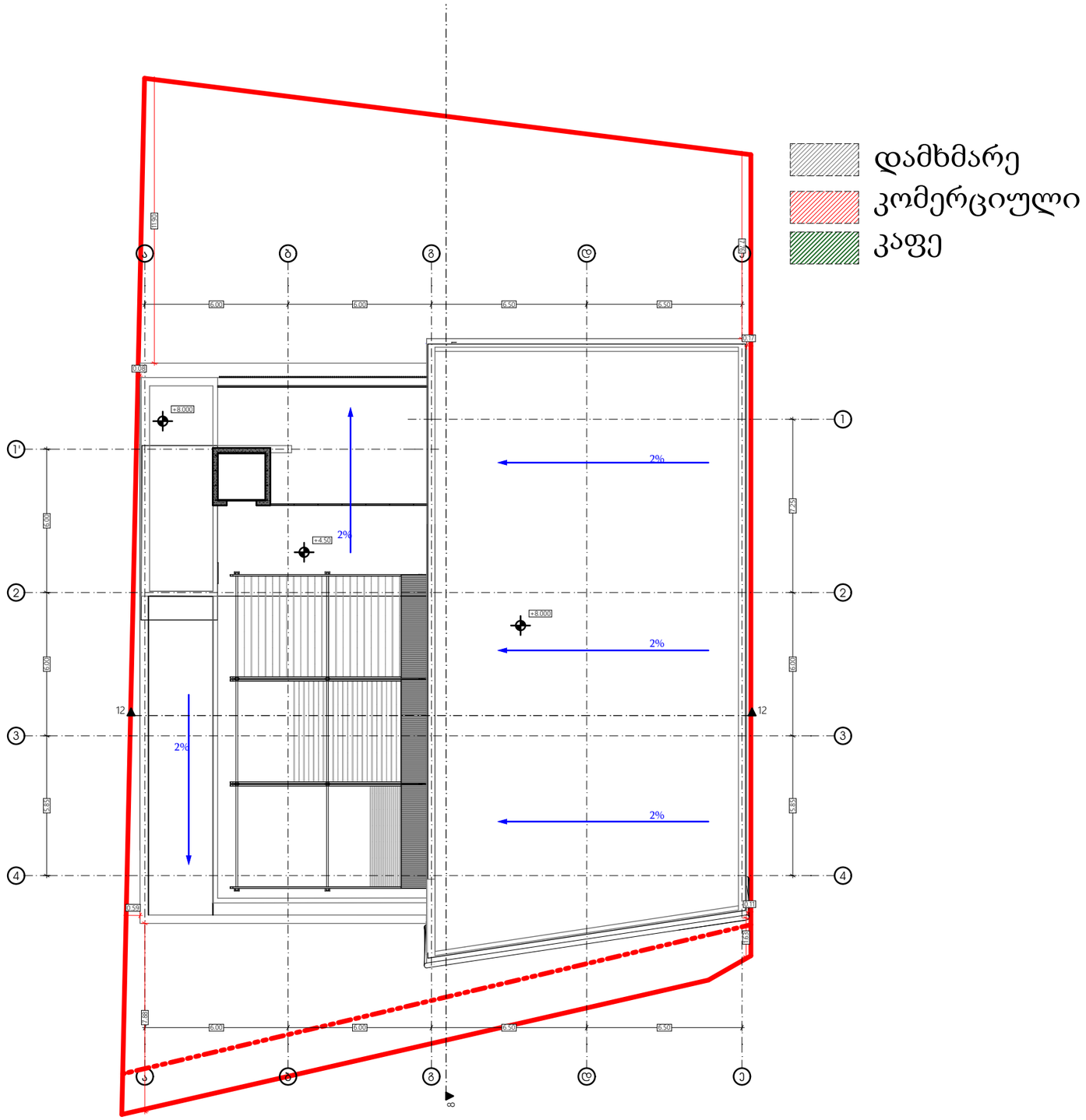

ფორმატი	დაკვეთა №	პროექტი №	შაილის სახელი
A3	24-2024	24-2024	

პირობითი აღნიშვნები

საკადასტრო საზღვარი

წყლის ბადასვლის მიმართულება

შენიშვნები

1.ნახაზზე ყველა ცვლილება მშენებლობისას შეთანხმებული უნდა იყოს პროექტის ავტორთან
2.ფურცლის კორექტირებით ავტომატურად უძრავება წინა ვარიანტი
3.კარ-ფანჯრის და ვიტრაჟების სპეციფიკაცია იხ. პროექტის შესაბამის ნაწილში

სიტუაციური სქემა

პროექტი: კომერციული შენობის გენგეგმა

მისამართი: 72.16.15.640 /ქალაქი თბილისი, სოფელი თხინვალა, თხინვალას ქუჩა, N 11

თანამდებობა	გვარი	ხელმოწერა
დირექტორი	გ.მებრელიშვილი	
მთ.არქიტექტორი	გ.მებრელიშვილი	
ავტორი	გ.მებრელიშვილი	
კონსტრუქტორი		
დაამუშავა		

ავტორი
გ.მებრელიშვილი

დამკვეთი:

არქიტექტურული ნაწილი

მასშტაბი		თარიღი	30.06.2025
გლოკი			
ნახაზი			

ახალი მშენებლობა

№	კორექტ.	თარიღი
1		
2		

სტადია	ინდექსი	ფურცელი
საპროექტო ნახაზები		

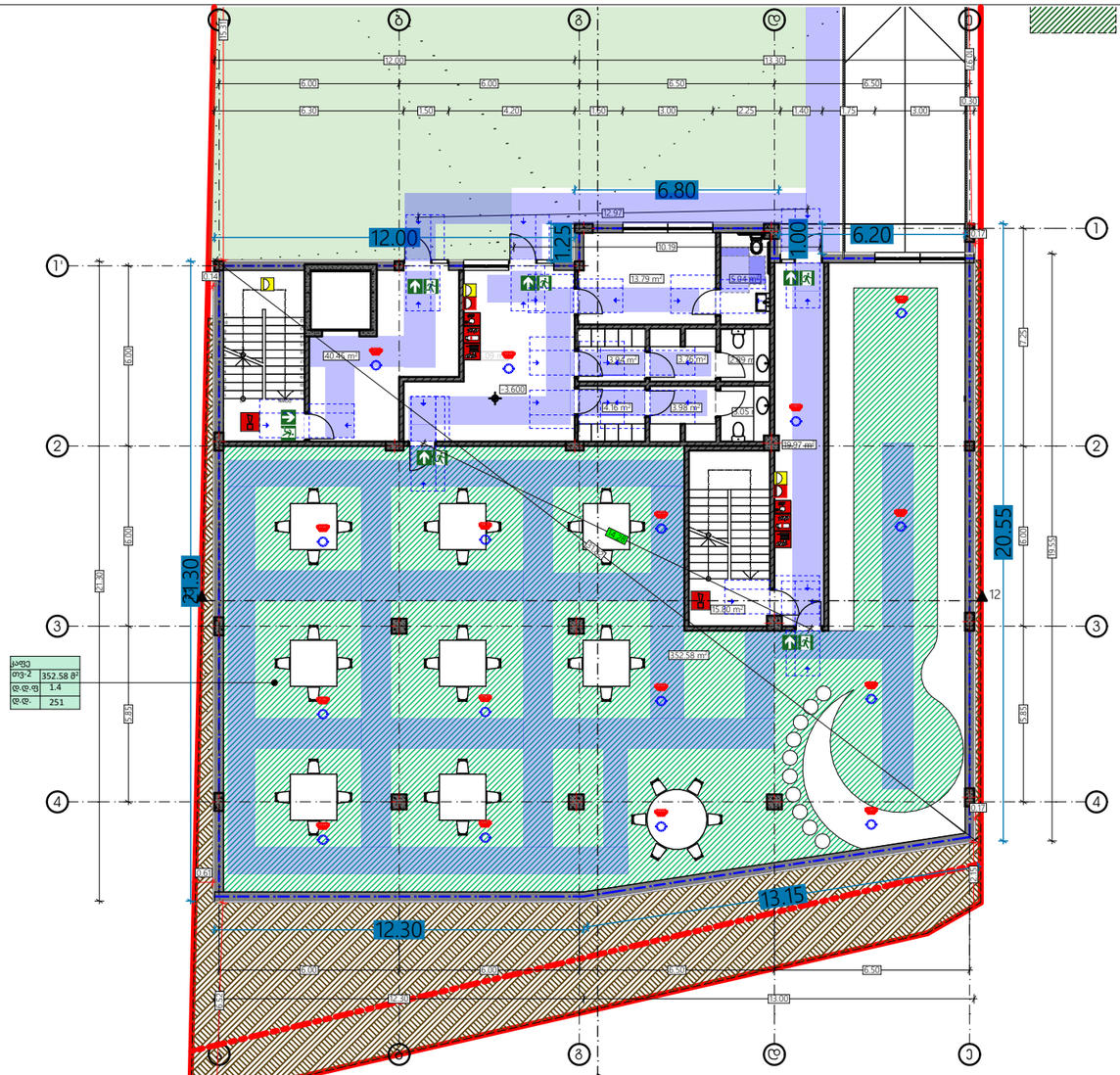

პერიმეტრი 21.30+12.00+1.25+6.80+1.00+6.20+20.55+13.15+12.30=94.55
მიწის ზემოთ ფასადი 19.60+101.58+23.01=144.19
144.19/94.55=1.50
მიწის ზემოთ საშუალო ამოწევა არის 1.5 ანუ 1.80 ზე დაბალი შესაბამისად
აღნიშნული სართული არის მიწისქვეშა

ფორმატი	დაკვეთა №	პროექტი №	შაილის სახელი
A3	24-2024	24-2024	

პირობითი აღნიშვნები

საკადასტრო საზღვარი

წყლის ბადასვლის მიმართულება

შენიშვნები

1.ნახაზზე ყველა ცვლილება მშენებლობისას შეთანხმებული უნდა იყოს პროექტის ავტორთან
2.ფურცლის კორექტირებით ავტომატურად უქმდება წინა ვარიანტი
3.კარ-ფანჯრის და ვიტრაჟების სპეციფიკაცია იხ. პროექტის შესაბამის ნაწილში

სიტუაციური სქემა

პროექტი: კომერციული შენობის გენგეგმა

მისამართი: 72.16.15.640 /ქალაქი თბილისი, სოფელი თბინგალა, თბინგალას ქუჩა, N 11

თანამდებობა	გვარი	ხელმოწერა
დირექტორი	გ.მებრელიშვილი	
მთ.არქიტექტორი	გ.მებრელიშვილი	
ავტორი	გ.მებრელიშვილი	
კონსტრუქტორი		
დაამუშავა		

ავტორი
გ.მებრელიშვილი

დამკვეთი:

არქიტექტურული ნაწილი

თარიღი 30.06.2025

ნახაზი

ახალი მშენებლობა		
№	კორექტ.	თარიღი
1		
2		

სტადია	ობიექტი	შურცელი
საპროექტო ნახაზები		

ფორმა	
ფვ-2	352.58 მ²
ფ.ფ.ფ	1.4
ფ.ფ.	251