ავტოფარეხის გეგმა ნიშნულზე -6.60
მასშტაბი 1:100

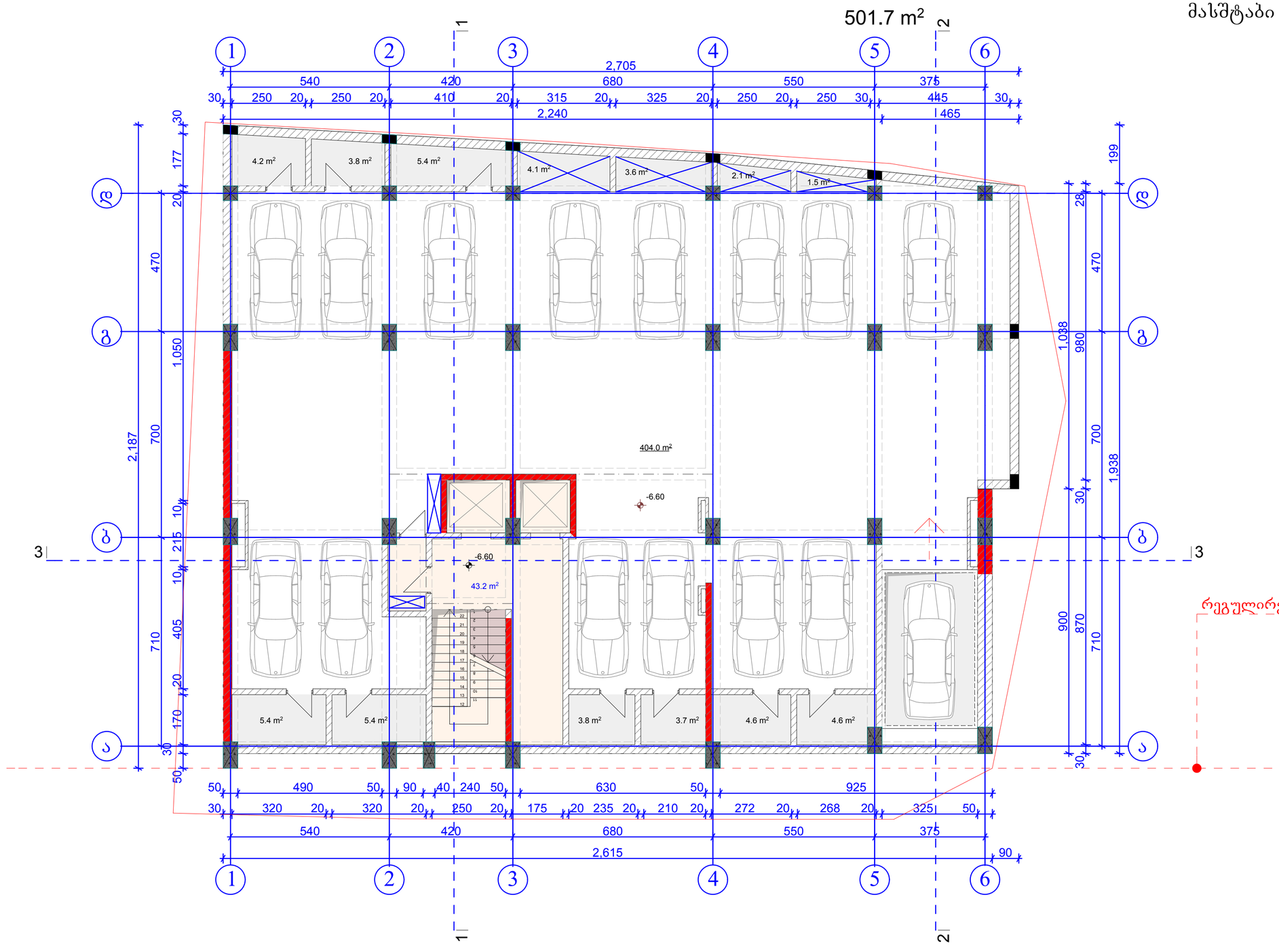

ფორმატი	A-2	თბილისი 2013 წ.	

ექსპლიკაცია:

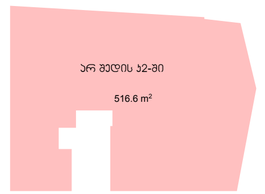

პირობითი ნიშნები

- წითელი ხაზი
- ღერძის ხაზი
- ჭრილის მაჩვენებელი

შენიშვნები:

პროექტში ცვლილებები შეთანხმებული უნდა იქნეს პროექტის ავტორთან და მერიის საქალაქო სამსახურთან.

პროექტის სახელწოდება

ქ. თბილისი. ქუჩა შარტავა N39.

მრავალბინიანი საცხოვრებელი სახლის პროექტი

გრიდი

თანამდებობა	გვარი	ხელმოწერა
დირექტორი	ნ. ფარცხალაძე	
პრ. ავტორი	რ. ტყემალაძე	

მასშტაბი	1:100
თარიღი	07.11.2013

სტადია	ფურცლები	ფურცელი
პროექტი		

ავტოფარეხის გეგმა ნიშნულზე -3.30
მასშტაბი 1:100

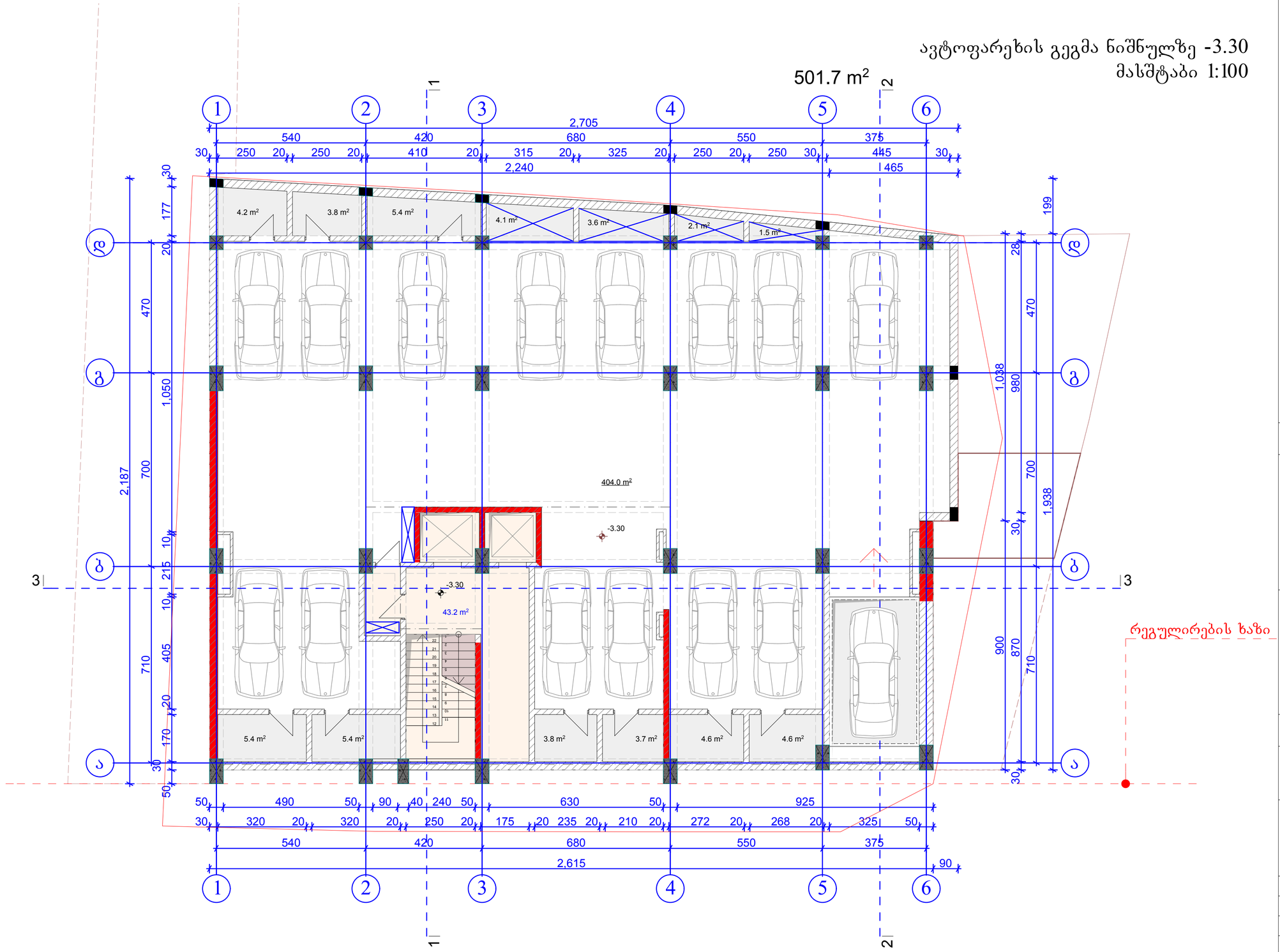

განაშენიანების ფართობი
არ შედის ა2-ში
547.0 m²

პირობითი ნიშნები

- წითელი ხაზი
- ღერძის ხაზი
- ჭრილის მაჩვენებელი

შენიშვნები:

პროექტში ცვლილებები შეთანხმებული უნდა იქნეს პროექტის ავტორთან და მერიის საქალაქო სამსახურთან.

პროექტის სახელწოდება

ქ. თბილისი. ჟუჩა შარტავა N39.

მრავალბინიანი საცხოვრებელი სახლის პროექტი

გრიდი

თანამდებობა	გვარი	ხელმოწერა
დირექტორი	ნ. ფარცხალაძე	
პრ. ავტორი	რ. ტყემალაძე	
მასშტაბი	1:100	
თარიღი	07.11.2013	
სტადია	ფურცლები	ფურცელი
პროექტი		

ფორმატი	A-2	თბილისი 2013 წ.	

ექსპლიკაცია:

I სართულის გეგმა ნიშნულზე +0.00

მასშტაბი 1:100

484.3 m²

549.2 m²

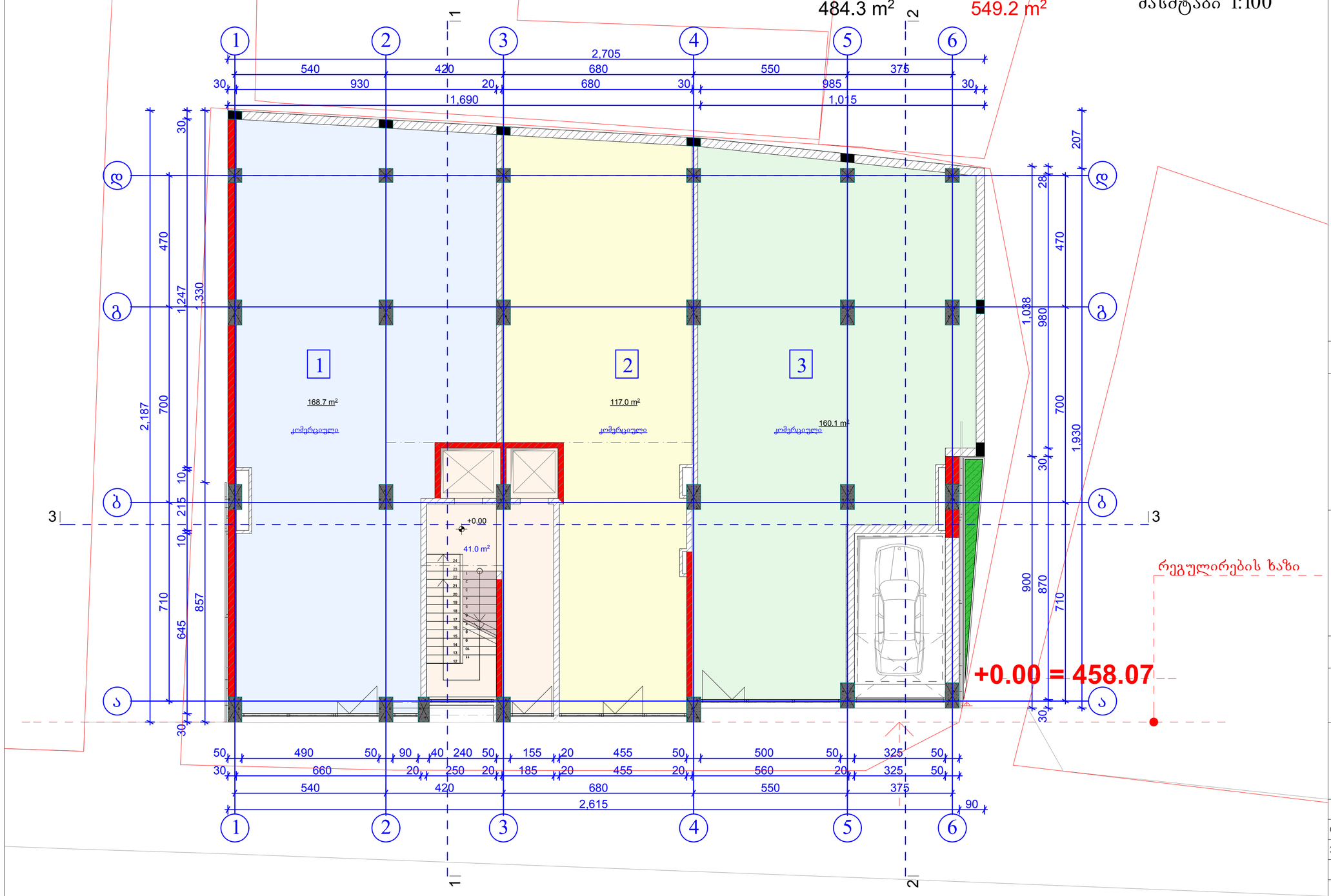



ფორმატი	A-2	თბილისი 2013 წ.

ექსპლიკაცია:

პირობითი ნიშნები

- წითელი ხაზი
- ღერძის ხაზი
- ჭრილის მაჩვენებელი

შენიშვნები:

პროექტში ცვლილებები შეთანხმებული უნდა იქნეს პროექტის ავტორთან და მერიის საქალაქო სამსახურთან.

პროექტის სახელწოდება

ქ. თბილისი. ქუჩა შარტავა N39.

მრავალბინიანი საცხოვრებელი სახლის პროექტი

გრიდი

თანამდებობა	გვარი	ხელმოწერა
დირექტორი	ნ. ფარცხალაძე	
პრ. ავტორი	რ. ტყემალაძე	
მასშტაბი	1:100	
თარიღი	07.11.2013	
სტადია	ფურცლები	ფურცელი
პროექტი		

II სართულის გეგმა ნიშნულზე +6.60
მასშტაბი 1:100

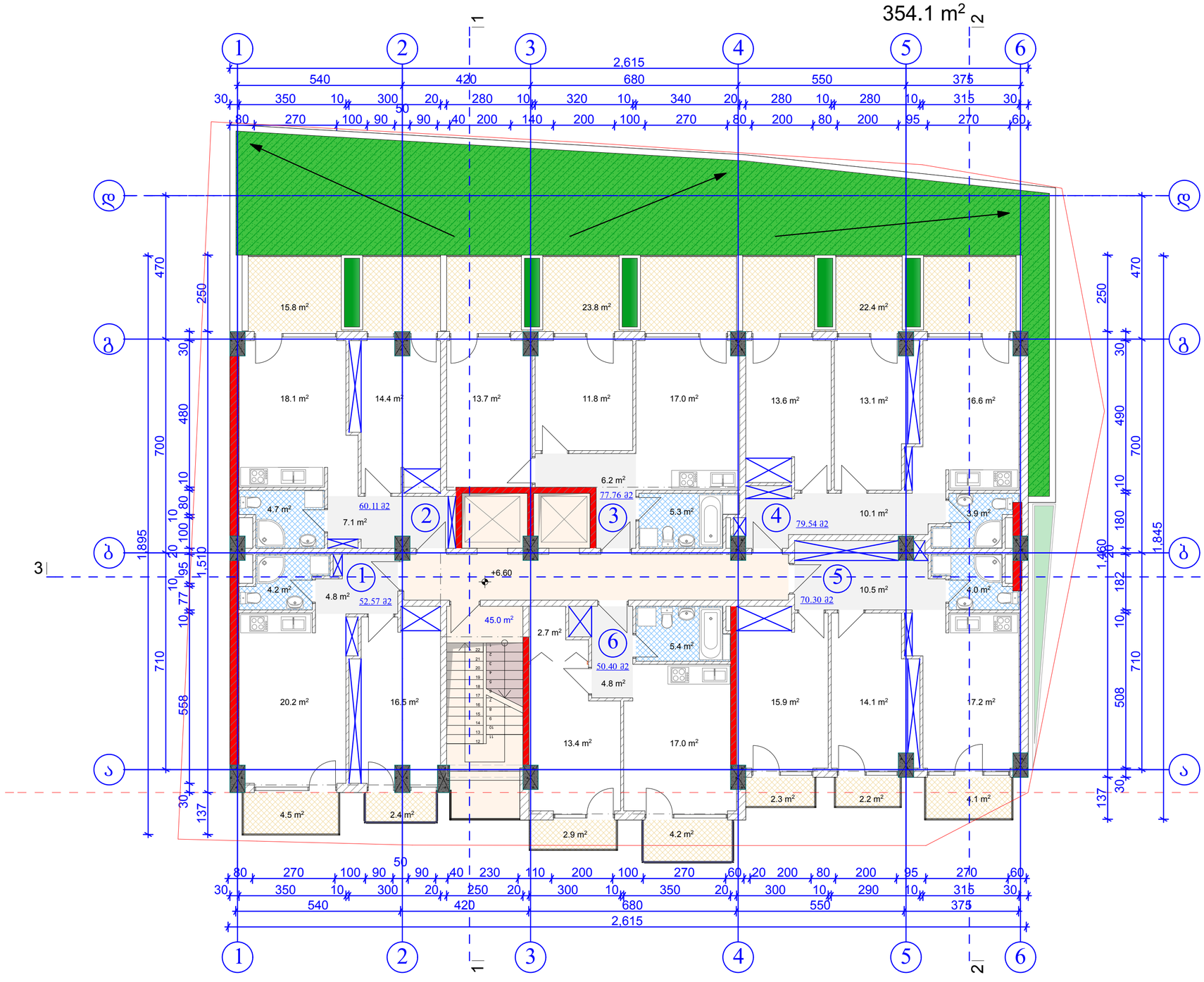

ფორმატი	A-2	თბილისი 2013 წ.	

ექსპლიკაცია:

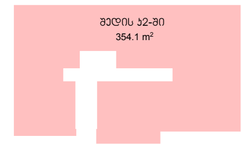

პირობითი ნიშნები

- წითელი ხაზი
- ღერძის ხაზი
- ჭრილის მაჩვენებელი

შენიშვნები:

პროექტში ცვლილებები შეთანხმებული უნდა იქნეს პროექტის ავტორთან და მერიის საქალაქო სამსახურთან.

პროექტის სახელწოდება

ქ. თბილისი. ქუჩა შარბათა N39.

მრავალბინიანი საცხოვრებელი სახლის პროექტი

გრიდი

თანამდებობა	გვარი	ხელმოწერა
დირექტორი	ნ. ფარცხალაძე	
პრ. ავტორი	რ. ტყემალაძე	
მასშტაბი	1:100	
თარიღი	07.11.2013	
სტადია	ფურცლები	ფურცელი
პროექტი		

III სართულის გეგმა ნიშნულზე +9.90
მასშტაბი 1:100

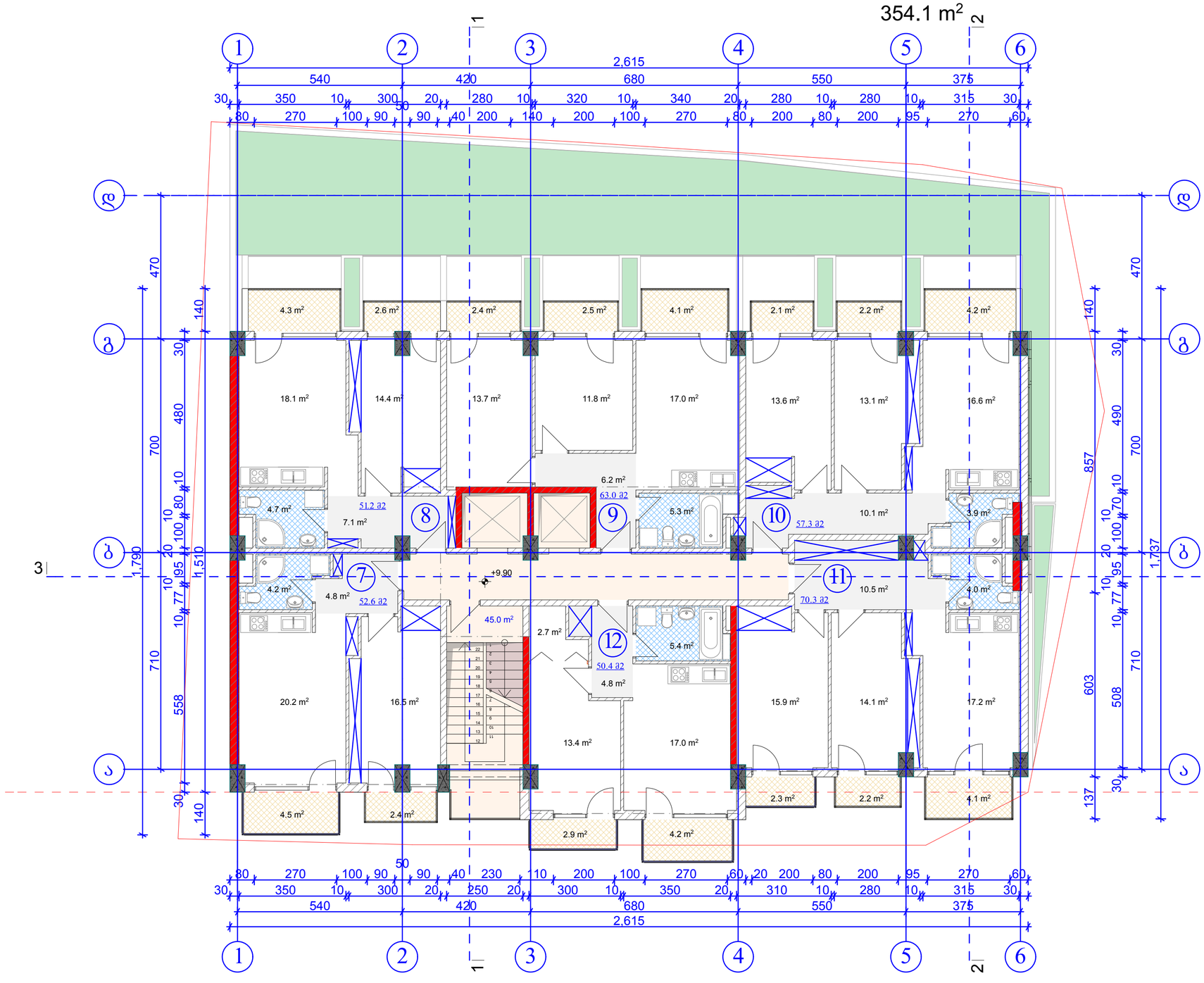

ფორმატი	A-2	თბილისი 2013 წ.	

ექსპლიკაცია:

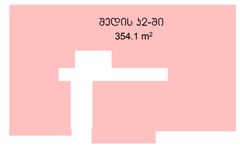

პირობითი ნიშნები

- წითელი ხაზი
- ღერძის ხაზი
- ჭრილის მაჩვენებელი

შენიშვნები:

პროექტში ცვლილებები შეთანხმებული უნდა იქნეს პროექტის ავტორთან და მერიის საქალაქო სამსახურთან.

პროექტის სახელწოდება

ქ. თბილისი. ქუჩა შარბავა N39.

მრავალბინიანი საცხოვრებელი სახლის პროექტი

გრიდი

თანამდებობა	გვარი	ხელმოწერა
დირექტორი	ნ. ფარცხალაძე	
პრ. ავტორი	რ. ტყემალაძე	
მასშტაბი	1:100	
თარიღი	07.11.2013	
სტადია	ფურცლები	ფურცელი
პროექტი		

IV სართულის გეგმა ნიშნულზე +13.20
მასშტაბი 1:100

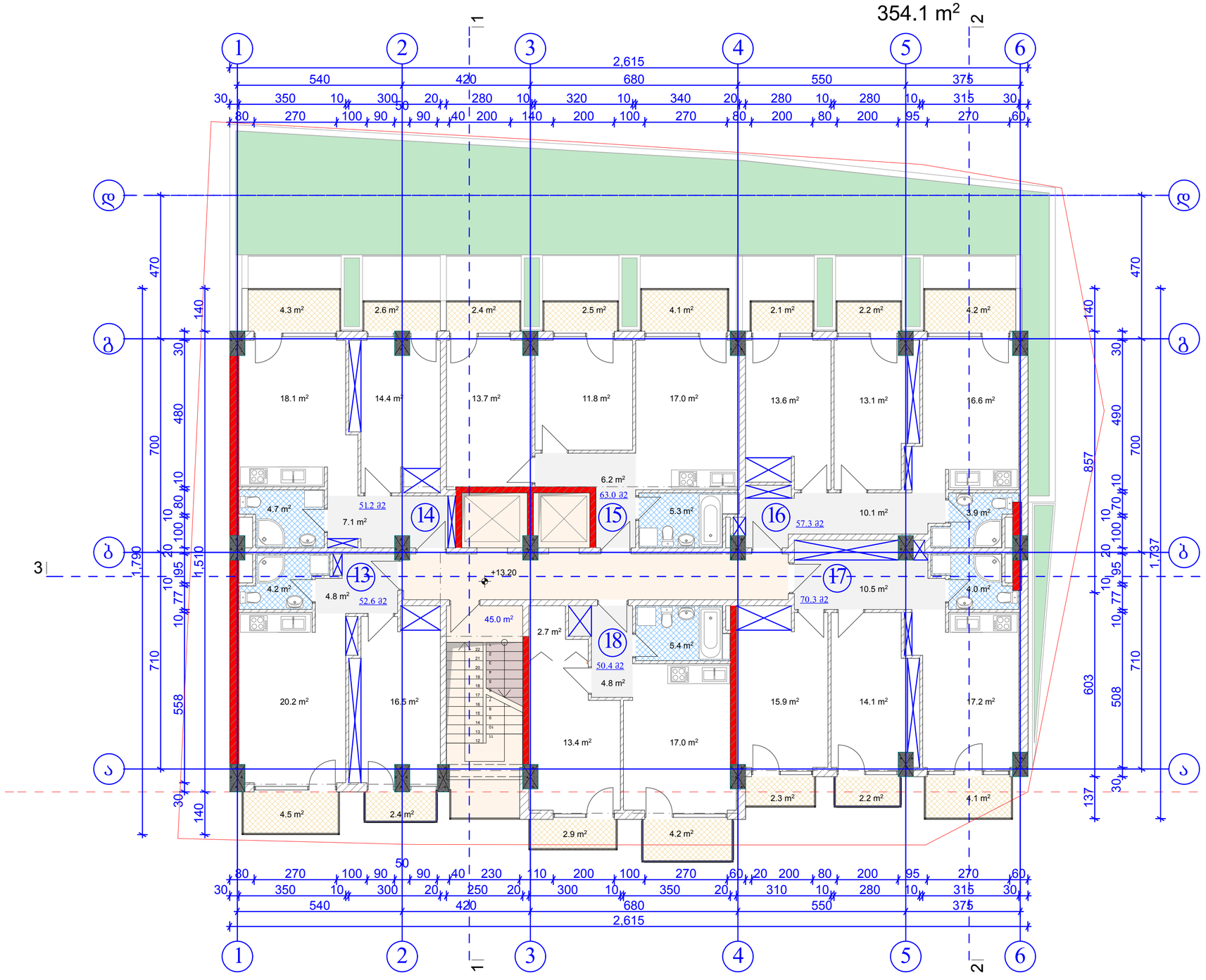

რეგულირების ხაზი

ფორმატი	A-2	თბილისი 2013 წ.

ექსპლიკაცია:

შენობის ა2-ში
354.1 m²

პირობითი ნიშნები

წითელი ხაზი

ღერძის ხაზი

ჭრილის მაჩვენებელი

შენიშვნები:

პროექტში ცვლილებები შეთანხმებული უნდა იქნეს პროექტის ავტორთან და მერიის საქალაქო სამსახურთან.

პროექტის სახელწოდება

ქ. თბილისი. ქუჩა შარტავა N39.

მრავალბინიანი საცხოვრებელი სახლის პროექტი

გრიდი

თანამდებობა	გვარი	ხელმოწერა
დირექტორი	ნ. ფარცხალაძე	
პრ. ავტორი	რ. ტყემალაძე	
მასშტაბი	1:100	
თარიღი	07.11.2013	
სტადია	ფურცლები	ფურცელი
პროექტი		

V სართულის გეგმა ნიშნულზე +16.50
მასშტაბი 1:100

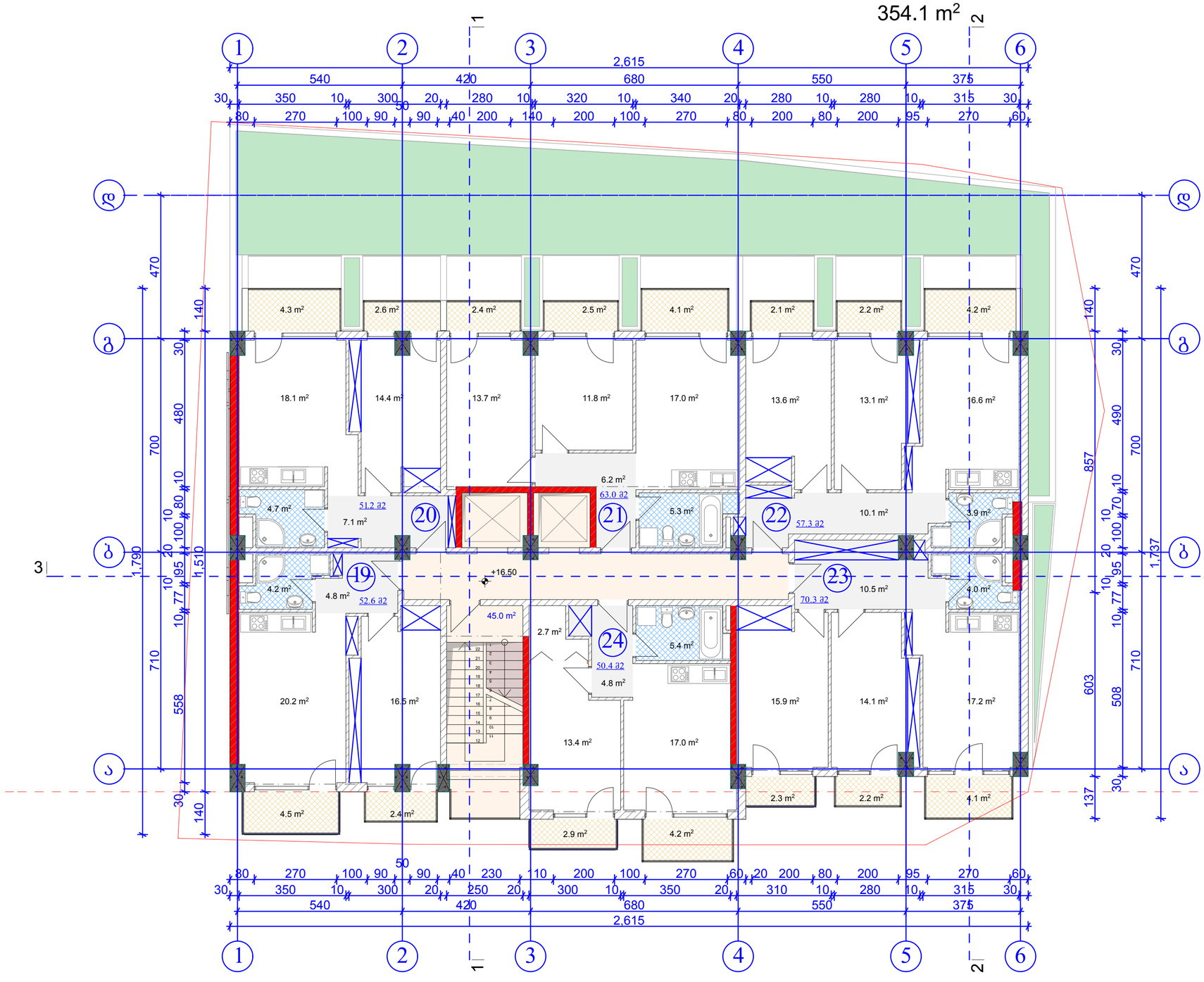

ფორმატი	A-2	თბილისი 2013 წ.	

ექსპლიკაცია:

შტის ა2-ში
354.1 m²

პირობითი ნიშნები

წითელი ხაზი

ღერძის ხაზი

ჭრილის მაჩვენებელი

შენიშვნები:

პროექტში ცვლილებები შეთანხმებული უნდა იქნეს პროექტის ავტორთან და მერიის საქალაქო სამსახურთან.

პროექტის სახელწოდება

ქ. თბილისი. ქუჩა შარტავა N39.

მრავალბინიანი საცხოვრებელი სახლის პროექტი

გრიდი

თანამდებობა	გვარი	ხელმოწერა
დირექტორი	ნ. ფარცხალაძე	
პრ. ავტორი	რ. ტყემალაძე	

მასშტაბი	1:100
თარიღი	07.11.2013

სტადია	ფურცლები	ფურცელი
პროექტი		

VI სართულის გეგმა ნიშნულზე +19.80
მასშტაბი 1:100

354.1 m²

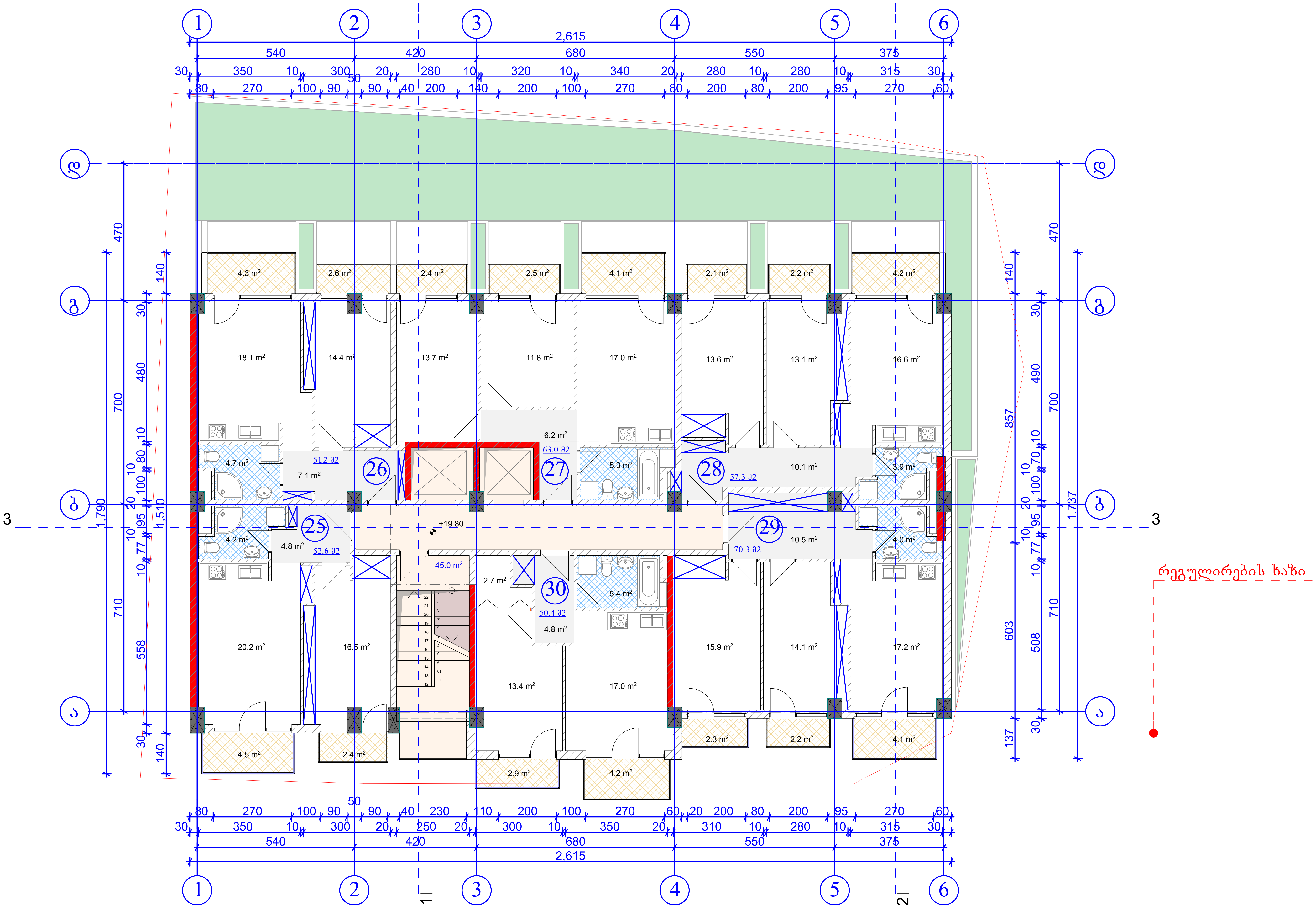

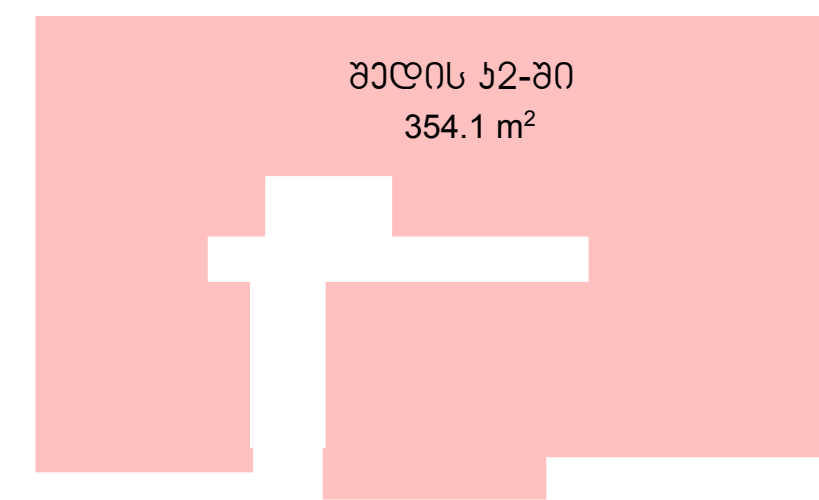

ფორმატი A-2	თბილისი 2013 წ.	

ექსპლიკაცია:

პირობითი ნიშნები

- წითელი ხაზი
- ღერძის ხაზი
- ჭრილის მაჩვენებელი

შენიშვნები:

პროექტში ცვლილებები შეთანხმებული უნდა იქნეს პროექტის ავტორთან და მერიის საქალაქო სამსახურთან.

პროექტის სახელწოდება

ქ. თბილისი. ქუჩა შარტავა N39.

მრავალბინიანი საცხოვრებელი სახლის პროექტი

გრიდი

თანამდებობა	გვარი	ხელმოწერა
დირექტორი	ნ. ფარცხალაძე	
პრ. ავტორი	რ. ტყემალაძე	
მასშტაბი	1:100	
თარიღი	07.11.2013	

სტადია	ფურცლები	ფურცელი
პროექტი		

VII სართულის გეგმა ნიშნულზე +23.10
მასშტაბი 1:100

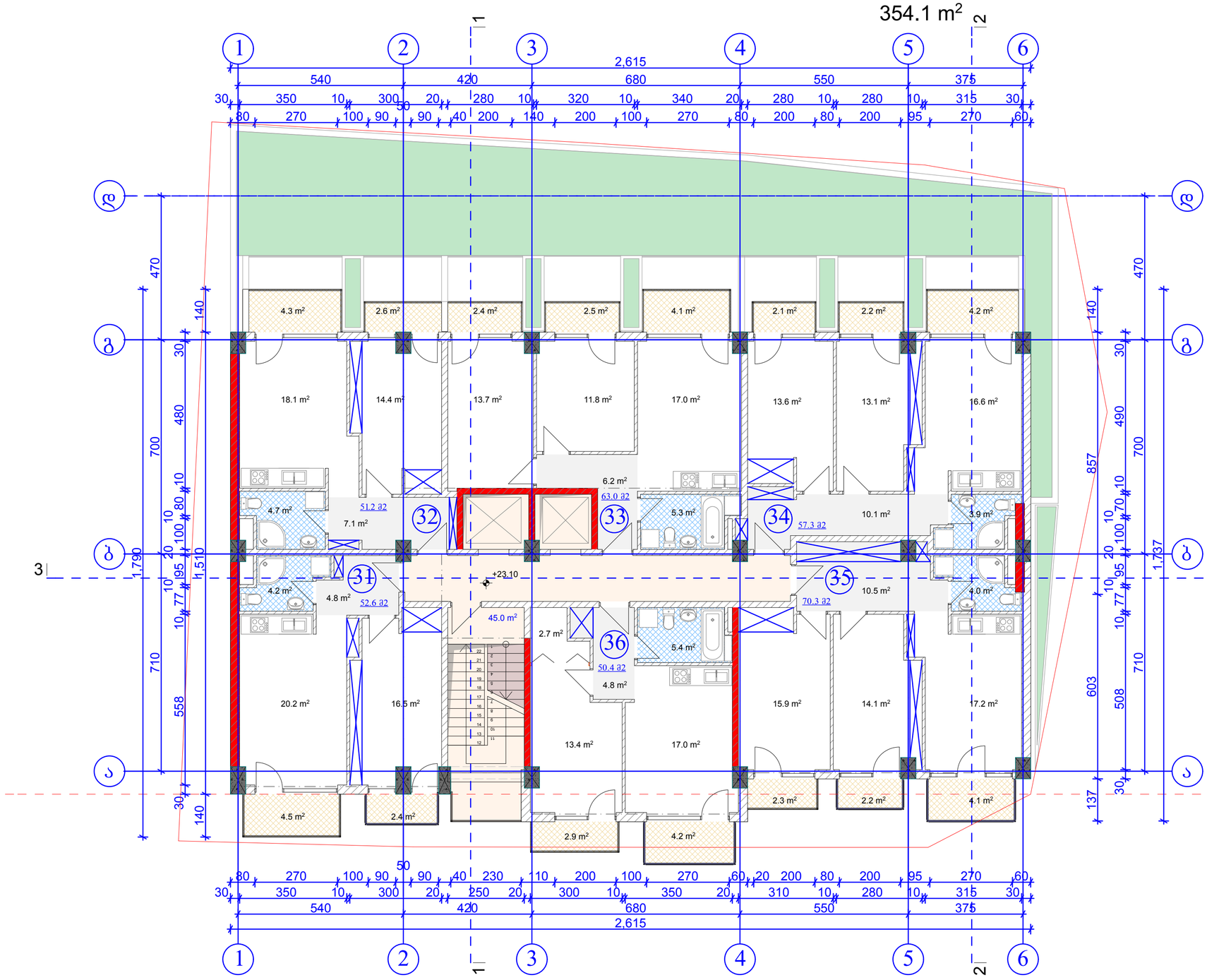

ფორმატი	A-2	თბილისი 2013 წ.	

ექსპლიკაცია:

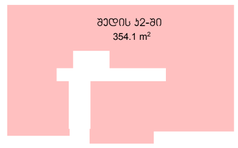

პირობითი ნიშნები

- წითელი ხაზი
- ღერძის ხაზი
- ჭრილის მაჩვენებელი

შენიშვნები:

პროექტში ცვლილებები შეთანხმებული უნდა იქნეს პროექტის ავტორთან და მერიის საქალაქო სამსახურთან.

პროექტის სახელწოდება

ქ. თბილისი. ქუჩა შარტავა N39.

მრავალბინიანი საცხოვრებელი სახლის პროექტი

გრიდი

თანამდებობა	გვარი	ხელმოწერა
დირექტორი	ნ. ფარცხალაძე	
პრ. ავტორი	რ. ტყემალაძე	
მასშტაბი	1:100	
თარიღი	07.11.2013	
სტადია	ფურცლები	ფურცელი
პროექტი		

VIII სართულის გეგმა ნიშნულზე +26.40
მასშტაბი 1:100

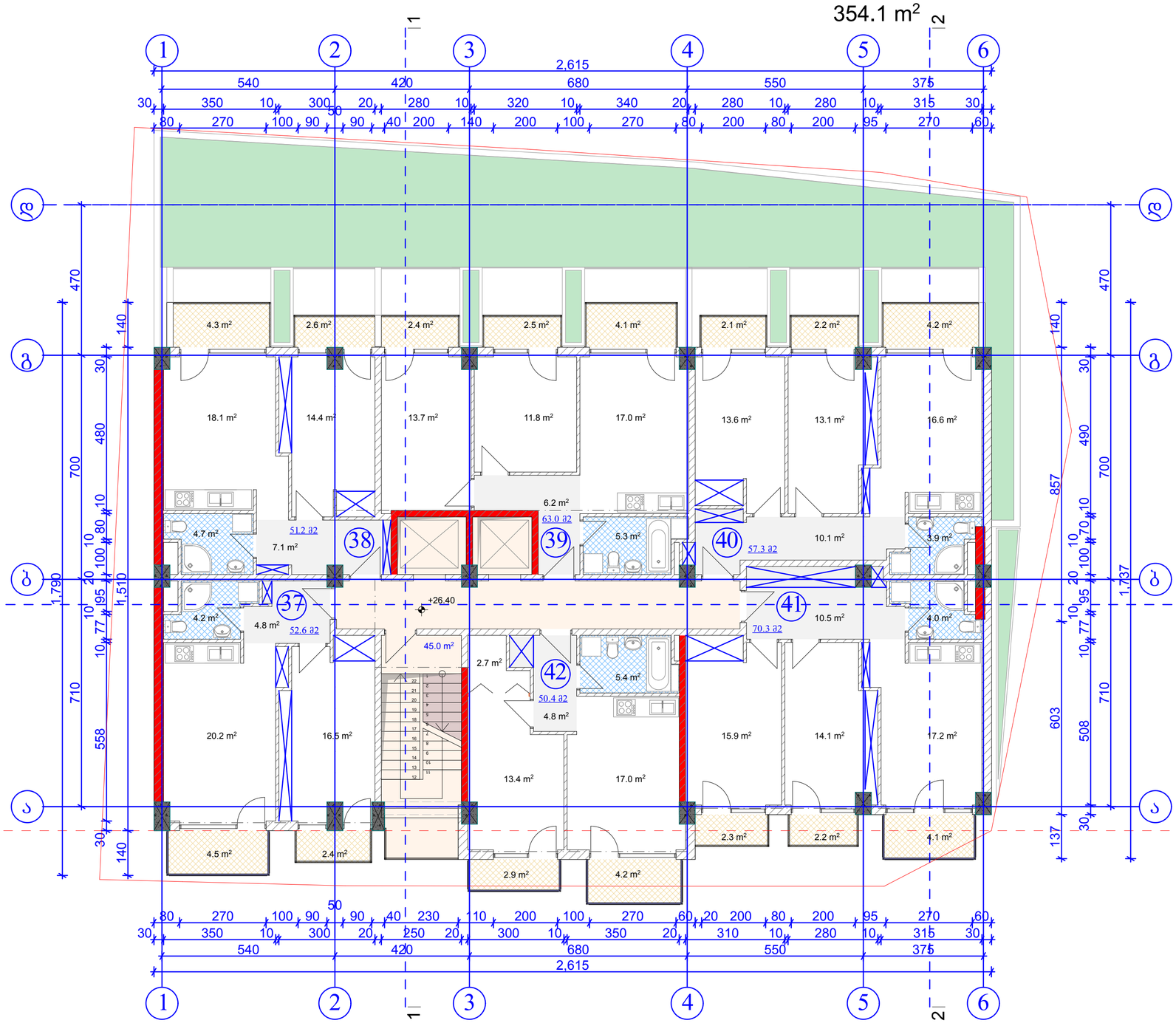

რეგულირების ხაზი

ფორმატი	A-2	თბილისი 2013 წ.

ექსპლიკაცია:

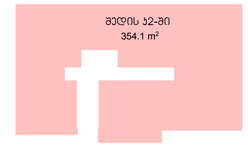

პირობითი ნიშნები

- წითელი ხაზი
- ღერძის ხაზი
- ჭრილის მაჩვენებელი

შენიშვნები:

პროექტში ცვლილებები შეთანხმებული უნდა იქნეს პროექტის ავტორთან და მეპატრონის საქალაქო სამსახურთან.

პროექტის სახელწოდება

ქ. თბილისი. ჯუგა შარტავა N39.

მრავალბინიანი საცხოვრებელი სახლის პროექტი

გრიდი

თანამდებობა	გვარი	ხელმოწერა
დირექტორი	ნ. ფარცხალაძე	
პრ. ავტორი	რ. ტყემალაძე	
მასშტაბი	1:100	
თარიღი	07.11.2013	
სტადია	ფურცლები	ფურცელი
პროექტი		

IX სართულის გეგმა ნიშნულზე +29.70
მასშტაბი 1:100

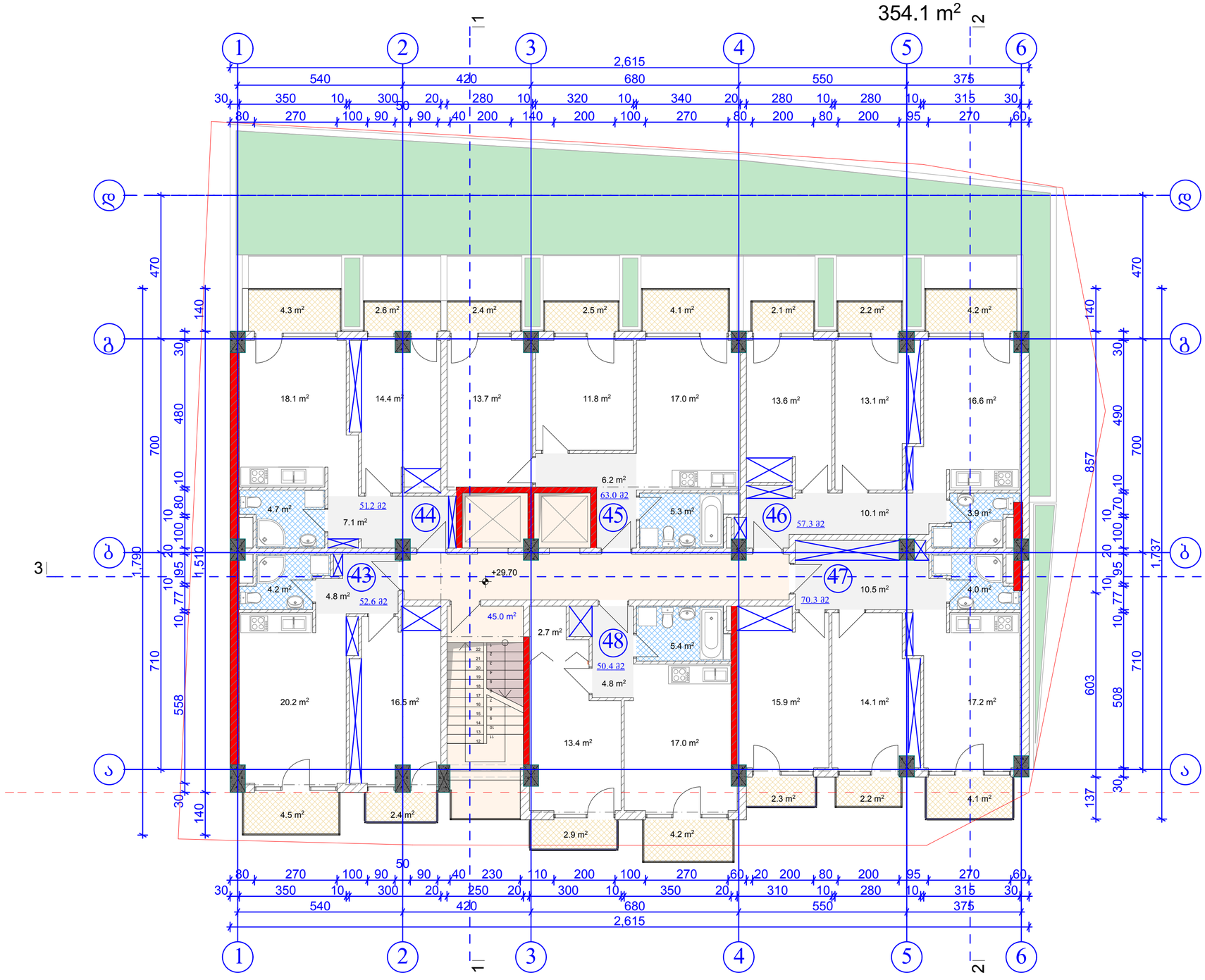

რეგულირების ხაზი

ფორმატი A-2 | თბილისი 2013 წ.

ექსპლიკაცია:

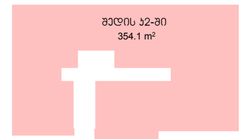

პირობითი ნიშნები

- წითელი ხაზი
- ღერძის ხაზი
- ჭრილის მაჩვენებელი

შენიშვნები:

პროექტში ცვლილებები შეთანხმებული უნდა იქნეს პროექტის ავტორთან და მერიის საქალაქო სამსახურთან.

პროექტის სახელწოდება

ქ. თბილისი. ქუჩა შარტავა N39.

მრავალბინიანი საცხოვრებელი სახლის პროექტი

გრიდი

თანამდებობა	გვარი	ხელმოწერა
დირექტორი	ნ. ფარცხალაძე	
პრ. ავტორი	რ. ტყემალაძე	
მასშტაბი	1:100	
თარიღი	07.11.2013	
სტადია	ფურცლები	ფურცელი
პროექტი		

X სართულის გეგმა ნიშნულზე +33.00
მასშტაბი 1:100

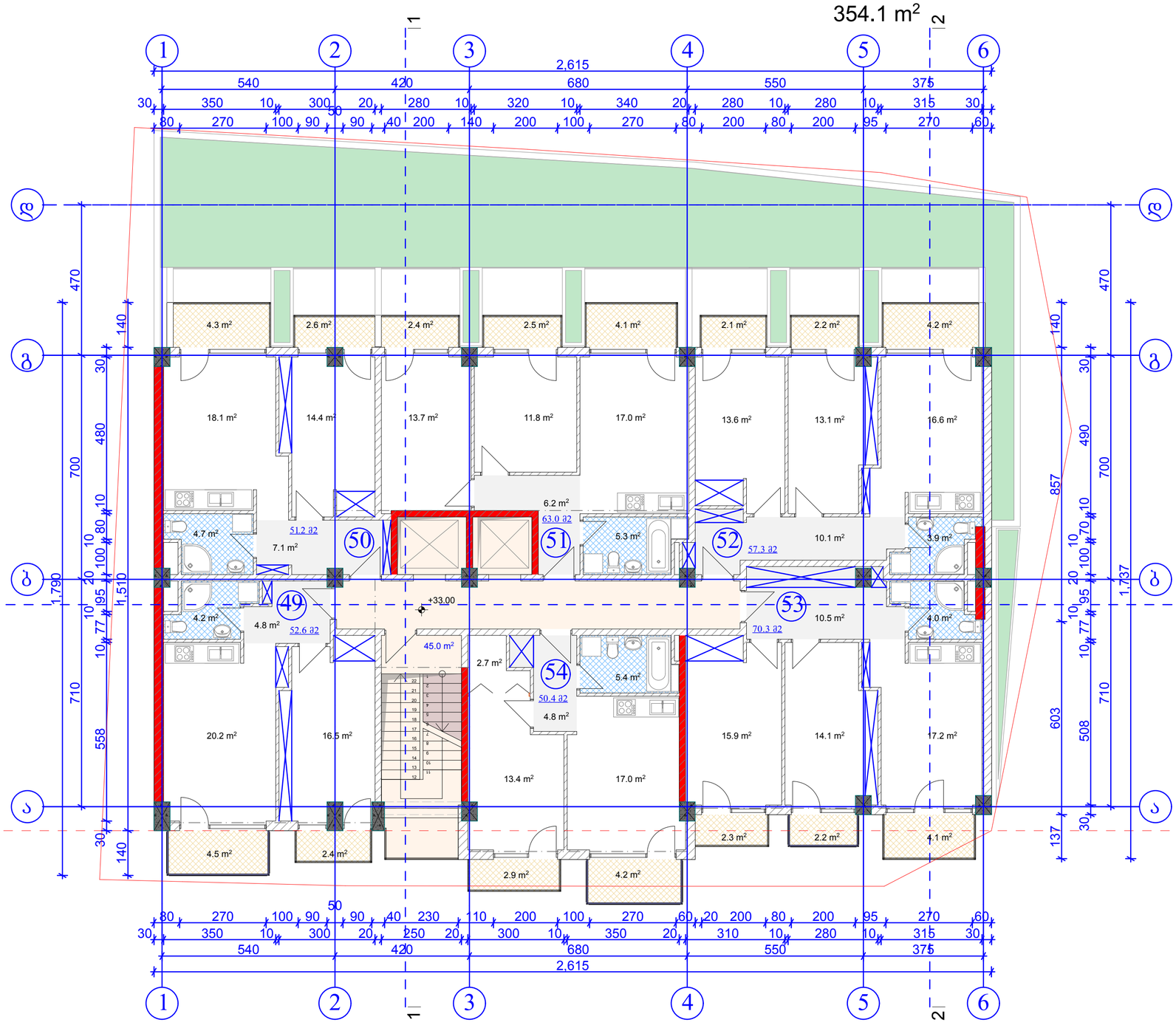

რეგულირების ხაზი

ფორმატი	A-2	თბილისი 2013 წ.	

ექსპლიკაცია:



პირობითი ნიშნები

წითელი ხაზი

ღერძის ხაზი

ჭრილის მაჩვენებელი

შენიშვნები:

პროექტში ცვლილებები შეთანხმებული უნდა იქნეს პროექტის ავტორთან და მერიის საქალაქო სამსახურთან.

პროექტის სახელწოდება

ქ. თბილისი. ქუჩა შარტავა N39.

მრავალბინიანი საცხოვრებელი სახლის პროექტი

გრიდი

თანამდებობა	გვარი	ხელმოწერა
დირექტორი	ნ. ფარცხალაძე	
ჰრ. ავტორი	რ. ტყემალაძე	
მასშტაბი	1:100	
თარიღი	07.11.2013	
სტადია	ფერცლები	ფერცელი
პროექტი		

XI სართულის გეგმა ნიშნულზე +36.30
მასშტაბი 1:100

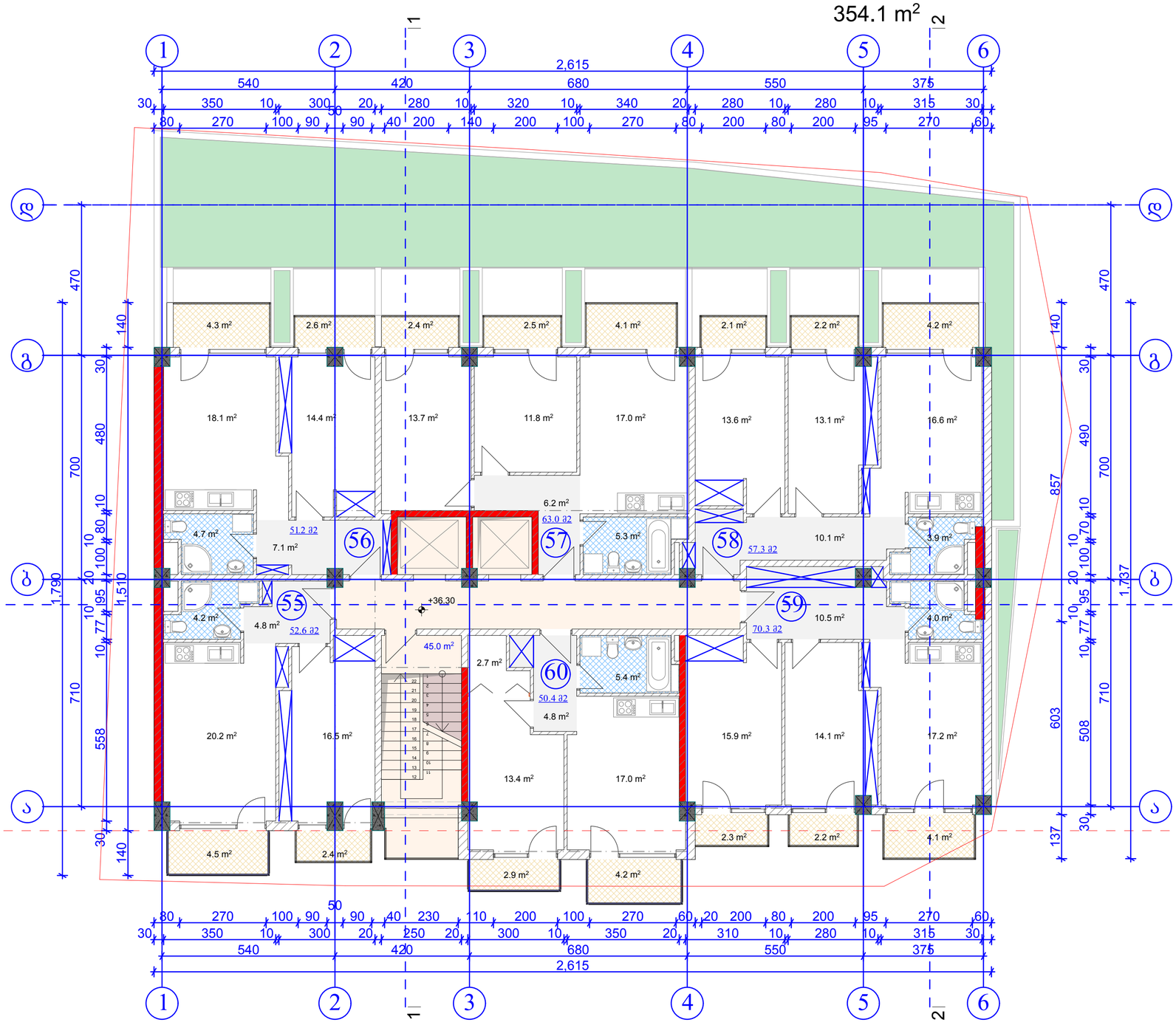

ფორმატი	A-2	თბილისი 2013 წ.	

ექსპლიკაცია:

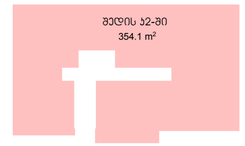

პირობითი ნიშნები

წითელი ხაზი

ღერძის ხაზი

ჭრილის მაჩვენებელი

შენიშვნები:

პროექტში ცვლილებები შეთანხმებული უნდა იქნეს პროექტის ავტორთან და მერიის საქალაქო სამსახურთან.

პროექტის სახელწოდება

ქ. თბილისი. ქუჩა შარტავა N39.

მრავალბინიანი საცხოვრებელი სახლის პროექტი

გრიდი

თანამდებობა	გვარი	ხელმოწერა
დირექტორი	ნ. ფარცხალაძე	
პრ. ავტორი	რ. ტყემალაძე	
მასშტაბი	1:100	
თარიღი	07.11.2013	
სტადია	ფურცლები	ფურცელი
პროექტი		

XII სართულის გეგმა ნიშნულზე +39.60
მასშტაბი 1:100

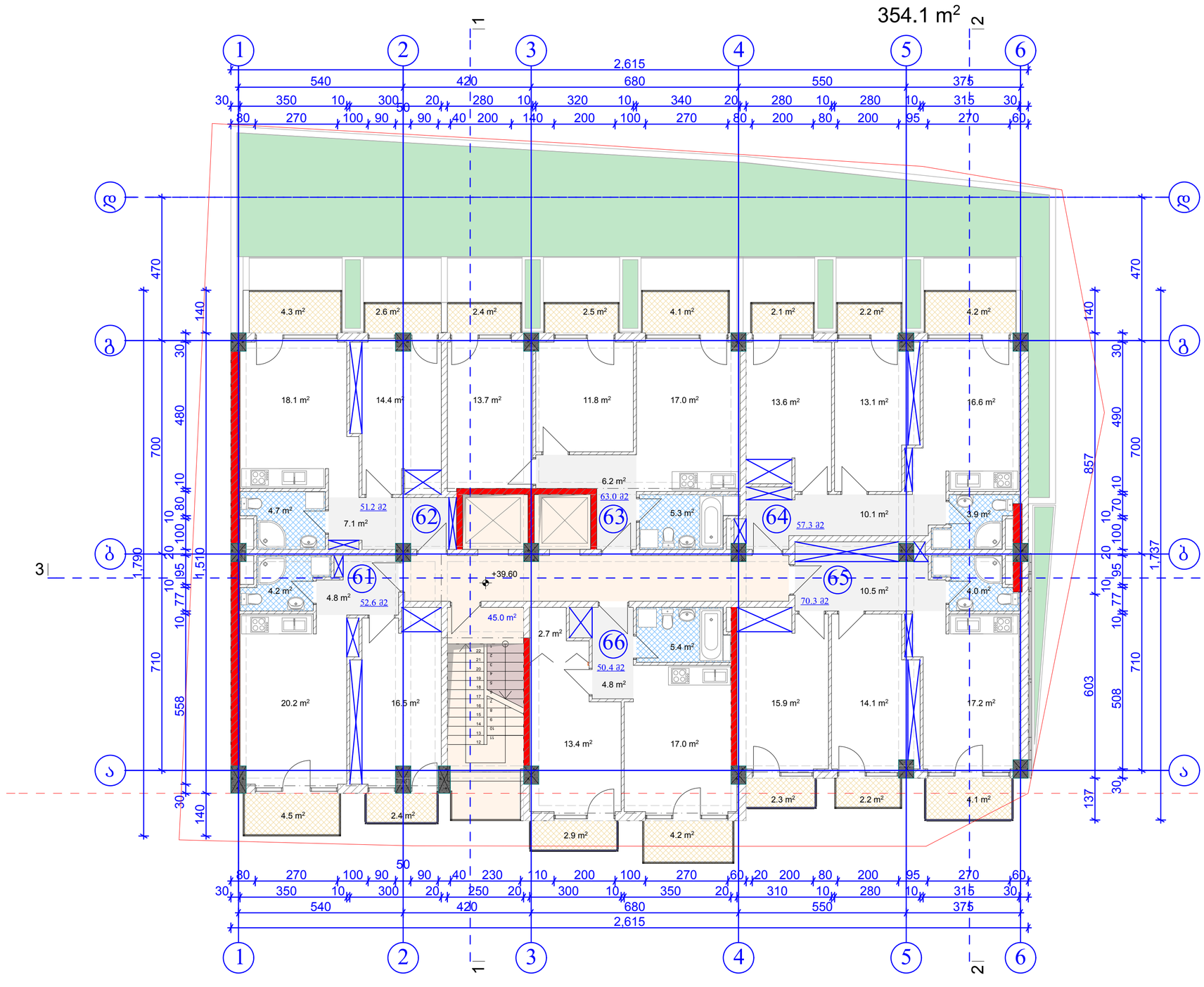

ფორმატი A-2	თბილისი 2013 წ.	

ექსპლიკაცია:

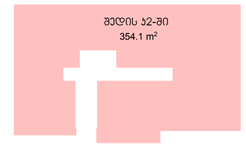

პირობითი ნიშნები

- წითელი ხაზი
- ღერძის ხაზი
- ჭრილის მაჩვენებელი

შენიშვნები:

პროექტში ცვლილებები შეთანხმებული უნდა იქნეს პროექტის ავტორთან და მერიის საქალაქო სამსახურთან.

პროექტის სახელწოდება

ქ. თბილისი. ქუჩა შარტავა N39.

მრავალბინიანი საცხოვრებელი სახლის პროექტი

გრიდი

თანამდებობა	გვარი	ხელმოწერა
დირექტორი	ნ. ფარცხალაძე	
პრ. ავტორი	რ. ტყემალაძე	
მასშტაბი	1:100	
თარიღი	07.11.2013	
სტადია	ფურცლები	ფურცელი
პროექტი		

XIII სართულის გეგმა ნიშნულზე +42.90
მასშტაბი 1:100

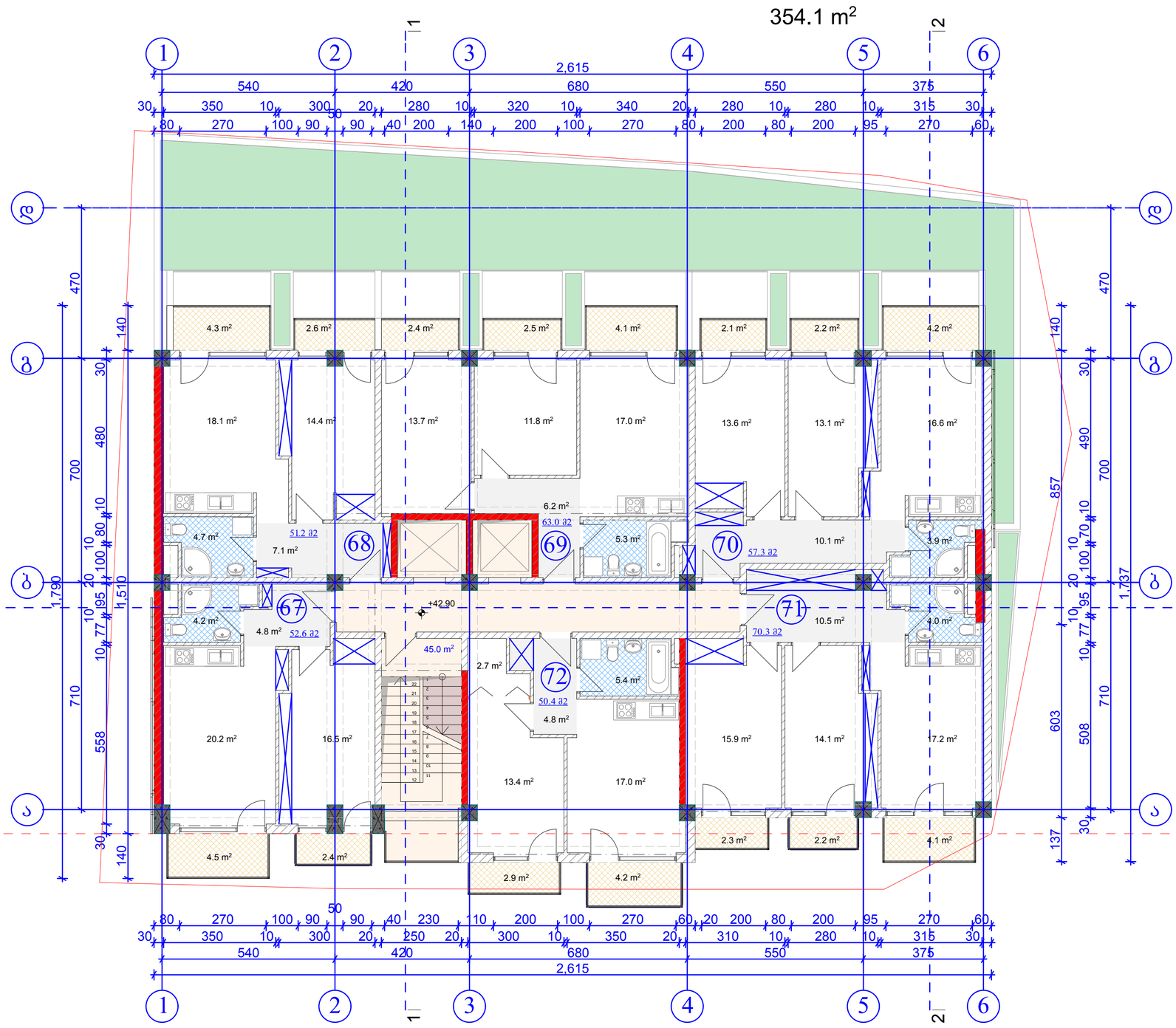

რეგულირების ხაზი

ფორმატი	A-2	თბილისი 2013 წ.

ექსპლიკაცია:

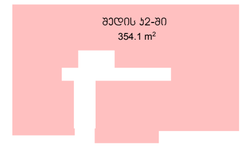

პირობითი ნიშნები

- წითელი ხაზი
- ღერძის ხაზი
- ჭრილის მაჩვენებელი

შენიშვნები:

პროექტში ცვლილებები შეთანხმებული უნდა იქნეს პროექტის ავტორთან და მერიის საქალაქო სამსახურთან.

პროექტის სახელწოდება

ქ. თბილისი. ქუჩა შარტავა N39.

მრავალბინიანი საცხოვრებელი სახლის პროექტი

გრიდი

თანამდებობა	გვარი	ხელმოწერა
დირექტორი	ნ. ფარცხალაძე	
ჰრ. ავტორი	რ. ტყემალაძე	
მასშტაბი	1:100	
თარიღი	07.11.2013	
სტადია	ფურცლები	ფურცელი
პროექტი		

XIV სართულის გეგმა ნიშნულზე +46.20
მასშტაბი 1:100

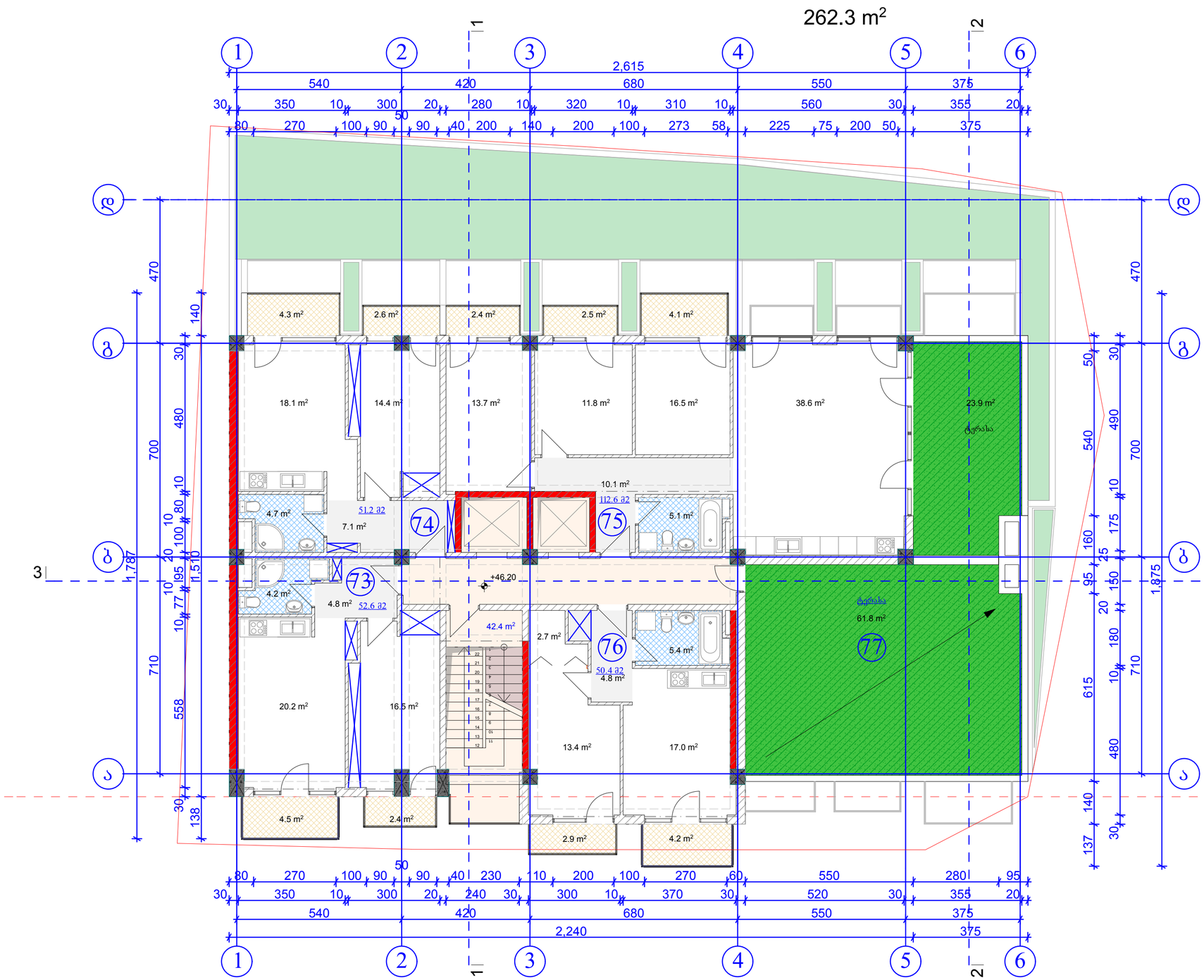

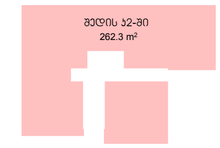

ფორმატი	A-2	თბილისი 2013 წ.

ექსპლიკაცია:

პირობითი ნიშნები

- წითელი ხაზი
- ღერძის ხაზი
- ჭრილის მაჩვენებელი

შენიშვნები:

პროექტში ცვლილებები შეთანხმებული უნდა იქნეს პროექტის ავტორთან და მერიის საქალაქო სამსახურთან.

პროექტის სახელწოდება

ქ. თბილისი, ჯუბა შარტავა N39.

მრავალბინიანი საცხოვრებელი სახლის პროექტი

გრიდი

თანამდებობა	გვარი	ხელმოწერა
დირექტორი	ნ. ფარცხალაძე	
პრ. ავტორი	რ. ტყემალაძე	
მასშტაბი	1:100	
თარიღი	07.11.2013	
სტადია	ფურცლები	ფურცელი
პროექტი		

XV სართულის გეგმა ნიშნულზე +49.50
მასშტაბი 1:100

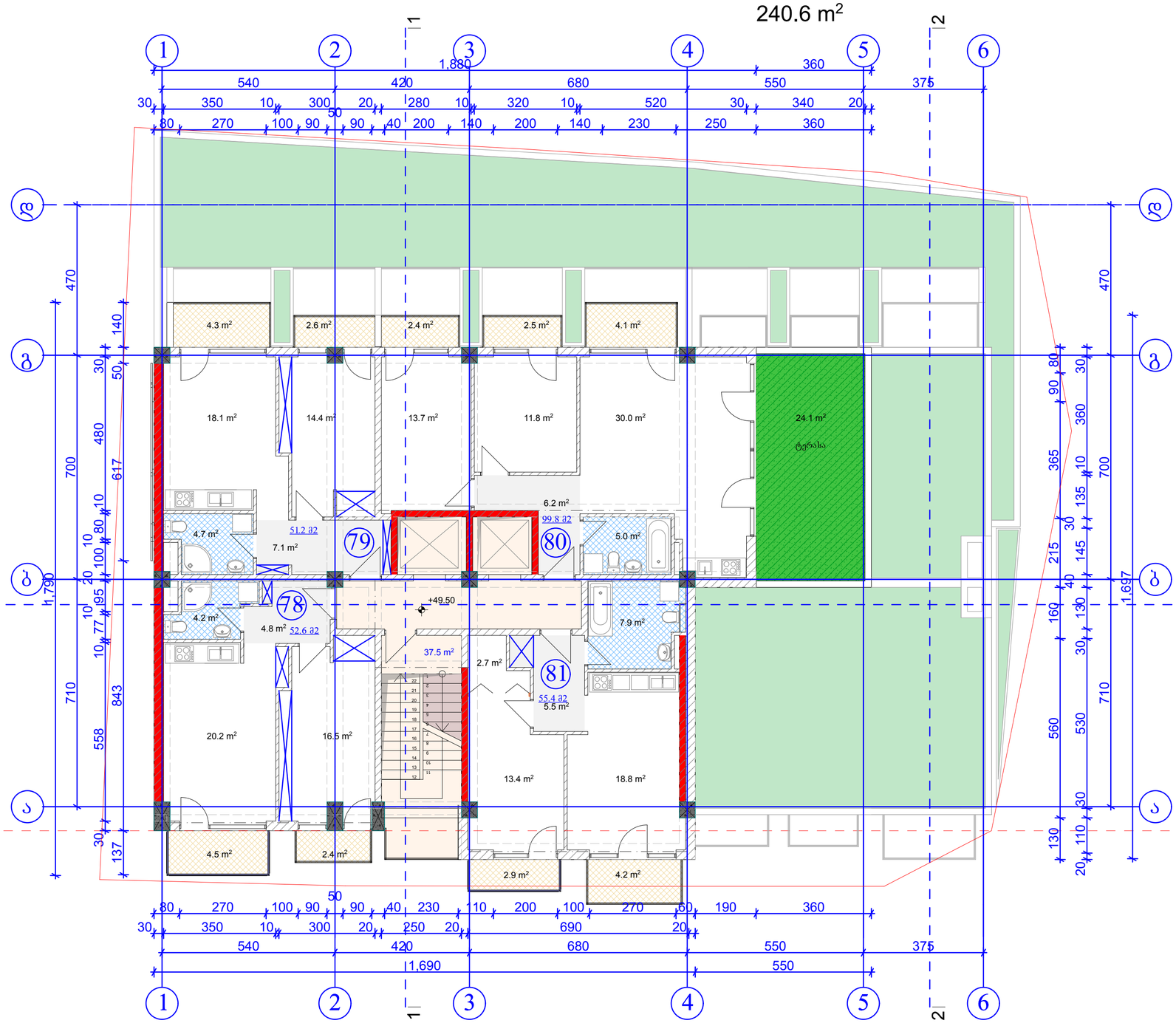

ფორმატი	A-2	თბილისი 2013 წ.	
ექსპლიკაცია:			



პირობითი ნიშნები

- წითელი ხაზი
- ღერძის ხაზი
- ჭრილის მაჩვენებელი

შენიშვნები:

პროექტში ცვლილებები შეთანხმებული უნდა იქნეს პროექტის ავტორთან და მერიის საქალაქო სამსახურთან.

პროექტის სახელწოდება

ქ. თბილისი. ქუჩა შარტავა N39.

მრავალბინიანი საცხოვრებელი სახლის პროექტი

გრიდი

თანამდებობა	გვარი	ხელმოწერა
დირექტორი	ნ. ფარცხალაძე	
ჰრ. ავტორი	რ. ტყემალაძე	
მასშტაბი	1:100	
თარიღი	07.11.2013	
სტადია	ფურცლები	ფურცელი
პროექტი		

ფორმატი	A-2	თბილისი 2013 წ.	

ექსპლიკაცია:

გადახურვის გეგმა ნიშნულზე +52.80
მასშტაბი 1:100

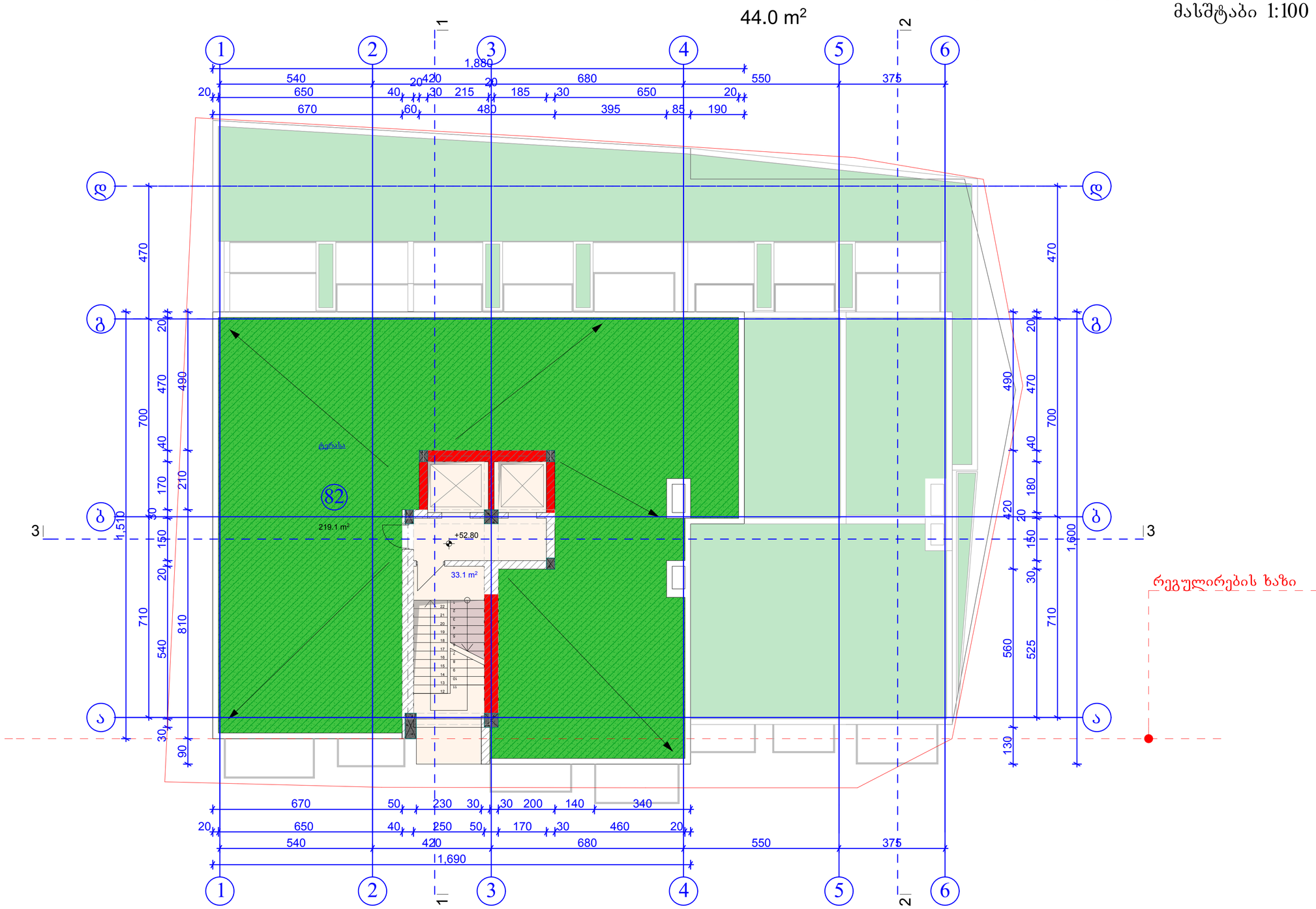

პირობითი ნიშნები

- წითელი ხაზი
- ღერძის ხაზი
- ჭრილის მაჩვენებელი

შენიშვნები:

პროექტში ცვლილებები შეთანხმებული უნდა იქნეს პროექტის ავტორთან და მერიის საქალაქო სამსახურთან.

პროექტის სახელწოდება

ქ. თბილისი. ქუჩა შარტავა N39.

მრავალბინიანი საცხოვრებელი სახლის პროექტი

გრიდი

თანამდებობა	გვარი	ხელმოწერა
დირექტორი	ნ. ფარცხალაძე	
ჰრ. ავტორი	რ. ტყემალაძე	
მასშტაბი	1:100	
თარიღი	07.11.2013	
სტადია	ფურცლები	ფურცელი
პროექტი		