ქალაქ თბილისის მუნიციპალიტეტის საჯარო სამართლის იურიდიული პირი – ქალაქ თბილისის მუნიციპალიტეტის ტრანსპორტისა და ურბანული განვითარების სააგენტო

წერილის ნომერი: **16-01261391248**
თარიღი: **19/05/2026**

ადრესატი: ქალაქ თბილისის მუნიციპალიტეტის სსიპ ქალაქ თბილისის მუნიციპალიტეტის არქიტექტურის სამსახური
მისამართი: შარტავას 7

სსიპ-ქალაქ თბილისის მუნიციპალიტეტის არქიტექტურის სამსახურის უფროსს

თეიმურაზ ბოლოთაშვილს

ბატონო თეიმურაზ,

2026 წლის 11 მაისის N 17-0126131120-16 წერილის პასუხად, რომელიც შეეხება ქალაქ თბილისში, დიღმის სასწავლო საცდელი მეურნეობის ტერიტორიაზე (საკადასტრო კოდი: 01.72.14.008.991) მრავალბინიანი საცხოვრებელი სახლის არქიტექტურული პროექტის (AR11135745) შეთანხმების საკითხს, გაცნობებთ:

სსიპ - ტრანსპორტისა და ურბანული განვითარების სააგენტომ შეისწავლა წარმოდგენილი პროექტი და სატრანსპორტო დოკუმენტაცია.

აღნიშნულ პროექტთან დაკავშირებით, სსიპ - ტრანსპორტისა და ურბანული განვითარების სააგენტოს საგზაო მოძრაობის დაგეგმვის სამსახურმა დადებითი პოზიცია დააფიქსირა განაშენიანების რეგულირების გეგმის გეგმარებითი დავალების დამტკიცების ეტაპზე 2022 წლის 4 ოქტომბრის N 01222773430-67 განცხადების პასუხად N 01222783324 წერილით. დადებითი პოზიცია დაფიქსირებულია ასევე განაშენიანების რეგულირების გეგმის დამტკიცების ეტაპზე.

ვინაიდან, წარმოდგენილი დოკუმენტაცია და სატრანსპორტო კვლევა არ ითვალისწინებს არსებით ცვლილებებს და არ იკვეთება ახალი საგულისხმო გარემოებები, სააგენტოს პოზიცია რჩება უცვლელი.

წარმოდგენილია შეთანხმებული საგზაო მოძრაობის ორგანიზების სქემები, თანხმობის წერილებთან ერთად შესაბამის ველში.

ზემოაღნიშნულიდან გამომდინარე, სსიპ - ტრანსპორტისა და ურბანული განვითარების სააგენტო არ არის წარმოდგენილი არქიტექტურული პროექტის შეთანხმების წინააღმდეგი.

პატივისცემით,

ნინო ბაგაშვილი

სააგენტოს უფროსი

გამოყენებულია კვალიფიციური ელექტრონული ხელმოწერა/ ელექტრონული შტამპი

ქალაქ თბილისის მუნიციპალიტეტის საჯარო სამართლის იურიდიული პირი – ქალაქ თბილისის მუნიციპალიტეტის ტრანსპორტისა და ურბანული განვითარების სააგენტო

წერილის ნომერი: **16-01261251020**
გაცემის თარიღი: **05/05/2026**

ადრესატი: თენგიზ იმნაიშვილი
პირადი ნომერი: 61001021318
მისამართი: თბილისი ატენის ქ. N 16ა ბ. 152

ქალაქ თბილისის მუნიციპალიტეტის სსიპ - ქალაქ თბილისის მუნიციპალიტეტის ტრანსპორტისა და ურბანული განვითარების სააგენტომ განიხილა 2026 წლის 4 მაისის № 01261243377-16 განცხადება, რომელთან დაკავშირებითაც გაცნობებთ შემდეგს:

დაკმაყოფილდეს 2026 წლის 4 მაისის № 01261243377-16 განცხადება და შეთანხმდეს ქალაქ თბილისში, დიღმის სასწავლო საცდელი მეურნეობის ტერიტორიაზე არსებულ მიწის ნაკვეთზე (საკადასტრო კოდი: N 01.72.14.008.991) საგზაო მოძრაობის ორგანიზების სქემა თანდართულ ბმულზე არსებული დანართის შესაბამისად.

საგზაო მოძრაობის ორგანიზების სქემის ცვლილება საჭიროებს შეთანხმებას სააგენტოსთან.

გადაწყვეტილების გასაჩივრება, დაინტერესებული მხარის მიერ, შესაძლებელია ამ გადაწყვეტილების გაცნობიდან ერთი თვის ვადაში ქალაქ თბილისის მუნიციპალიტეტის მერთან (მისამართი: ჟ. შარტავას ქუჩა N7) კანონმდებლობით დადგენილი წესით.

დანართი: სსიპ - ტრანსპორტისა და ურბანული განვითარების სააგენტოს მიერ შეთანხმებული საგზაო მოძრაობის ორგანიზების სქემები იხილეთ თანდართულ ბმულზე :

https://cloud.msda.ge/index.php/s/VOwLwfLIJziDaAm

პატივისცემით,

ნინო ბაგაშვილი

სააგენტოს უფროსი

გამოყენებულია კვალიფიციური ელექტრონული ხელმოწერა/ ელექტრონული შტამპი

საქართველოს შინაგან საქმეთა სამინისტროს
საპატრულო პოლიციის დეპარტამენტი

MINISTRY OF INTERNAL AFFAIRS OF GEORGIA
PATROL POLICE DEPARTMENT

06/05/2026

MIA 7 26 01571659

მოქალაქე თენგიზ იმნაიშვილს
ასლი: შსს საპატრულო პოლიციის დეპარტამენტის
ქ. თბილისის მთავარი სამმართველოს

შსს საპატრულო პოლიციის დეპარტამენტში განხილულ იქნა თქვენი განცხადება, რომელშიც ითხოვთ, ქ. თბილისში, დიღმის სასწავლო საცდელი მეურნეობის ტერიტორიაზე არსებულ მიწის ნაკვეთებზე (ს/კ: N 01.72.14.008.991) საგზაო-სატრანსპორტო ინფრასტრუქტურის ნაკადების მიმართულების საგზაო მოძრაობის ორგანიზაციის წარმოდგენილი მუდმივი სქემის შეთანხმებას.

ვითვალისწინებთ რა, ქ. თბილისის მუნიციპალიტეტის მერიის ს.ს.ი.პ. ტრანსპორტისა და ურბანული განვითარების სამსახურის (05/05/2026წ 16-01261251020) თანხმობას შსს საპატრულო პოლიციის დეპარტამენტი ითანხმებს (საგზაო მოძრაობის უსაფრთხოების კუთხით) წარმოდგენილ მუდმივი მოძრაობის ორგანიზაციის სქემას, ხოლო ტერიტორიაზე მისასვლელი გზა აღიჭურვოს მოძრაობის რეგულირების ტექნიკური საშუალებებით თანდართული სქემის შესაბამისად.

დანართი: სქემა 1 ფაილად

პატივისცემით,

საპატრულო პოლიციის დეპარტამენტი /
საორგანიზაციო სამმართველო / საგზაო მოძრაობის
ზედამხედველობის განყოფილება
განყოფილების უფროსი
ბარბაქაძე დავით

0190, თბილისი, წოე რამიშვილის ქ. №38
№38, Noe Ramishvili St. 0190, Tbilisi, Georgia

ტელ./Tel.: (+995 32) 2 41 42 42
(+995 32) 2 41 85 02
E-mail: patrolinfo@mia.gov.ge

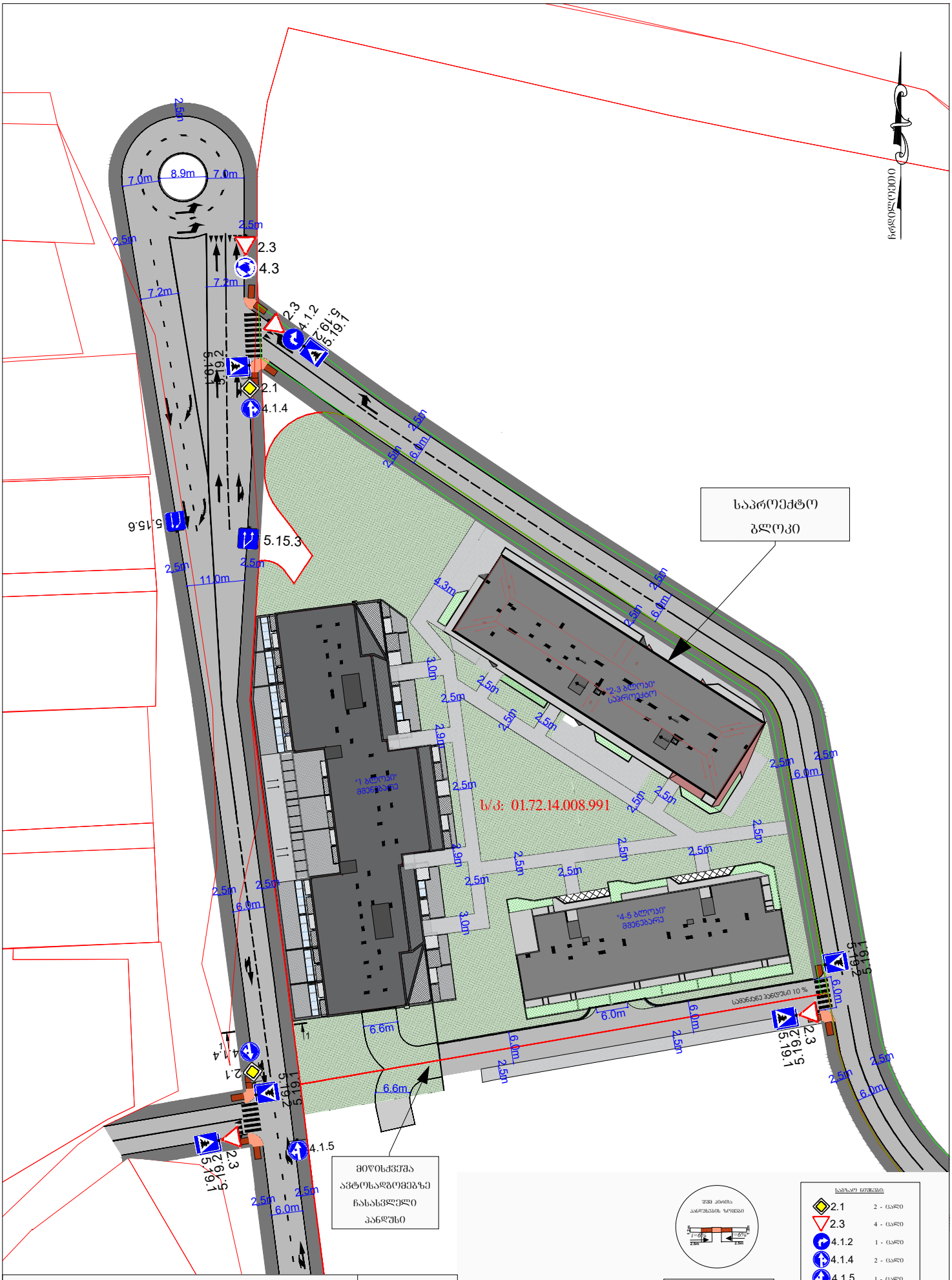

ქალაქ თბილისში, დიღმის სასწავლო-საცდელ მეურნეობა

ს/კ: 01.72.14.008.991;

მრავალბინიანი საცხოვრებელი სახლის მშენებლობა (III კლასი)

საბზაო მოძრაობის ორგანიზების სქემა

საბზაო მოძრაობის ორგანიზების სქემა	
მ. პიროზითი	

კვეთი I-I

შენ პირის პანდუსის ზომები

ქუჩა-ლიანდაგი:

- ტროტუარი
- შენ პირის პანდუსი
- საავტომობილო გზა
- პარკინგი
- შიდასი ტროტუარის ნიშნული

საბზაო ნიშნები:

2.1	2 - ცალი
2.3	4 - ცალი
4.1.2	1 - ცალი
4.1.4	2 - ცალი
4.1.5	1 - ცალი
4.3	1 - ცალი
5.15.3	1 - ცალი
5.15.6	1 - ცალი
5.19.2 5.19.1	6 - ცალი

ქალაქ თბილისის მუნიციპალიტეტის საჯარო სამართლის იურიდიული პირი – ქალაქ თბილისის მუნიციპალიტეტის ტრანსპორტისა და ურბანული განვითარების სააგენტო

წერილის ნომერი: **16-01233192677**
თარიღი: **15/11/2023**

ადრესატი: ოთარი კუჭავა
პირადი ნომერი: 01019078390
მისამართი: თბილისი ზესტაფონის ქ. N 4/14 კორ. 2 ბ. 66

ბატონო ოთარ,

ქალაქ თბილისის მუნიციპალიტეტის სსიპ - ქალაქ თბილისის მუნიციპალიტეტის ტრანსპორტისა და ურბანული განვითარების სააგენტომ განიხილა თქვენი, 2023 წლის 15 ნოემბრის № 01233192418-16 განცხადება, რომელთან დაკავშირებითაც გაცნობებთ შემდეგს:

დაკმაყოფილდეს 2023 წლის 15 ნოემბრის № 01233192418-16 განცხადება და შეთანხმდეს ქალაქ თბილისში, დიღმის სასწავლო საცდელი მეურნეობის ტერიტორიაში არსებულ მიწის ნაკვეთზე (საკადასტრო კოდი: 01.72.14.008.991) საგზაო მოძრაობის ორგანიზების სქემა თანდართულ ბმულზე არსებული დანართის შესაბამისად.

წარმოდგენილი საგზაო მოძრაობის ორგანიზების სქემა სააგენტოს მიერ შეთანხმდა იმ პირობით, რომ ტროტუარების ნაწილი, რომელიც მდებარეობს საკადასტრო საზღვრებში, დაიტვირთება საჯარო სერვიტუტით, ხოლო სერვიტუტის არეალის განსაზღვრა მოხდება ტროტუარის დასაწყისიდან ტროტუარის დასასრულამდე სამანქანო შესასვლელ-გამოსასვლელი გზის ჩათვლით.

საგზაო მოძრაობის ორგანიზების სქემა შეთანხმებულია, იმ პირობით, რომ სამუშაოები იწარმოებს, პროექტის შეთანხმებიდან 2(ორი) წლის განმავლობაში.

შესასვლელ-გამოსასვლელი გზის მოწყობის პერიოდში არსებული სიტუაციის საგზაო მოძრაობის ორგანიზების სქემა შეთანხმებულია იმ პირობით, რომ სამუშაოები იწარმოებს 5 დეკემბერს, 00:00 სთ-დან 06:00-მდე. ხოლო დღის განმავლობაში მოხსნილი იქნება სქემით გათვალისწინებული ყველა შეზღუდვა და ავტომობილები შეძლებენ უსაფრთხო და შეუფერხებელ გადაადგილებას.

საგზაო მოძრაობის ორგანიზების სქემები შეთანხმებულია იმ პირობით, რომ სამშენებლო ტექნიკა იმოძრავებს მხოლოდ ღამის საათებში, 00:00 სთ-დან 06:00 სთ-მდე.

ასევე გაცნობებთ, რომ საჭიროების შემთხვევაში, სსიპ ტრანსპორტისა და ურბანული განვითარების სააგენტო იტოვებს უფლებამოსილებას, მოითხოვოს სამუშაოების პერიოდში არსებული სიტუაციის საგზაო მოძრაობის ორგანიზების სქემის ალტერნატიული ვარიანტის წარმოდგენა.

სამუშაოების მიმდინარეობის პერიოდში, საგზაო მოძრაობის ორგანიზების დროებითი სქემის მიხედვით გათვალისწინებული საგზაო ნიშნები უნდა განთავსდეს მოძრავ დგარზე, რათა არ დაზიანდეს მიმდებარე ტერიტორიაზე არსებული ინფრასტრუქტურა.

იმ შემთხვევაში, თუ სამუშაოებისათვის საჭირო დროებითი და არსებული საგზაო ნიშნები ეწინააღმდეგება/ხელს უშლის ერთმანეთს, საჭიროა უკვე არსებული საგზაო ნიშნები შეიფუთოს, ხოლო სამუშაოს დასრულებისთანავე დემონტაჟი უნდა გაუკეთდეს დროებით დამონტაჟებულ საგზაო მოძრაობის ორგანიზების ტექნიკურ საშუალებებს და ქუჩის სავალი ნაწილი (ყველა შეფუთული ნიშნის ჩათვლით) მოყვანილი იქნას პირვანდელ მდგომარეობაში.

დამატებით გაცნობებთ, რომ თუ მშენებლობის პერიოდში, საპროექტო ტერიტორიის მიმდებარედ, ხორციელდება სხვა სამშენებლო სამუშაოები და დროებითი საგზაო ნიშნები, რომლებიც განთავსებულია სხვა, ნებართვის მქონე, შემსრულებელი კომპანიის მიერ და კვეთს/ეწინააღმდეგება თქვენს მიერ დასამონტაჟებელ საგზაო ნიშნებს, დროებითი საგზაო ნიშნები დაიტანოთ საჭიროებისამებრ და აუცილებლობის შემთხვევაში, სამუშაოები განახორციელოთ უკვე განთავსებული დროებითი საგზაო ნიშნების გამოყენებით. ხოლო, სხვა შემსრულებლის მიერ, სამუშაოების დასრულებისა და ნიშნების დემონტაჟის შემთხვევაში, უზრუნველყოთ თქვენი საგზაო ნიშნების სრულად მონტაჟი, მოცემული პირობების შესაბამისად.

საგზაო მოძრაობის ორგანიზების სქემის ცვლილება საჭიროებს შეთანხმებას სააგენტოსთან.

გადაწყვეტილების გასაჩივრება, დაინტერესებული მხარის მიერ, შესაძლებელია ამ გადაწყვეტილების გაცნობიდან ერთი თვის ვადაში ქალაქ თბილისის მუნიციპალიტეტის მერთან (მისამართი: ჟ. შარტავას ქუჩა N7) კანონმდებლობით დადგენილი წესით.

დანართი: სსიპ - ტრანსპორტისა და ურბანული განვითარების სააგენტოს მიერ შეთანხმებული საგზაო მოძრაობის ორგანიზების სქემები იხილეთ თანდართულ ბმულზე :

https://cloud.tbilisi.gov.ge/index.php/s/hUtYtMlChvhH8cW

პატივისცემით,

ვიქტორ წილოსანი

სააგენტოს უფროსი

გამოყენებულია კვალიფიციური
ელექტრონული ხელმოწერა/
ელექტრონული შტამპი

საქართველოს შინაგან საქმეთა სამინისტროს
საპატრულო პოლიციის დეპარტამენტი

MINISTRY OF INTERNAL AFFAIRS OF GEORGIA
PATROL POLICE DEPARTMENT

MIA 0 23 03366363

16/11/2023

მოქ. ო. კუჭავას
თბილისი ზესტაფონის ქ. N 4/14, კორპუსი 2, ბინა 66;
თქვენს 2023 წლის 15 ნოემბრის განცხადებაზე

ასლი: საპატრულო პოლიციის დეპარტამენტის
ქ. თბილისის მთავარი სამმართველოს

შსს საპატრულო პოლიციის დეპარტამენტში განხილულ იქნა თქვენი განცხადება, რომელიც ეხება ქ. თბილისი, დიღმის სასწავლო საცდელი მეურნეობა ს/კ 01.72.14.008.991-ის შესასვლელ–გამოსასვლელი გზის მოწყობის, დროებითი ღობის განთავსების და არსებული საგზაო/სატრანსპორტო ინფრასტრუქტურის ნაკადების მიმართულების საგზაო მოძრაობის ორგანიზაციის წარმოდგენილი სქემების შეთანხმებას.

ვითვალისწინებთ რა, ქ. თბილისის მუნიციპალიტეტის სსიპ ტრანსპორტის და ურბანული განვითარების სააგენტოს თანხმობას (წერილის ნომერი 15/11/2023 16-01233192677), შსს საპატრულო პოლიციის დეპარტამენტი ითანხმებს (საგზაო მოძრაობის უსაფრთხოების კუთხით) წარმოდგენილ დროებითი და მუდმივი მოძრაობის ორგანიზაციის სქემებს და არ არის წინააღმდეგი განახორციელოთ სამუშაოები შემდეგი პირობების დაცვით:

- ქვეითად მოსიარულეთა უსაფრთხოების მიზნით დამცავი ღობის ფარგლებში მოეწყოს ქუჩის სავალი ნაწილის მხრიდან ქვეითად მოსიარულეთა ბილიკი, ღობე გზის სავალი ნაწილის მხრიდან გადაიხუროს და ღამის საათებში განათდეს;
- სამშენებლო ობიექტზე მისასვლელი გზა (სამუშაოების განხორციელების პროცესში) აღიჭურვოს მოძრაობის რეგულირების ტექნიკური საშუალებებით შეთანხმებული სქემების შესაბამისად, ხოლო მიმდებარე ტერიტორიაზე არსებულ მოძრაოის ორგანიზების ტექნიკურ საშუალებებს გაუკეთდეს დროებით დემონტაჟი ან შეიფუთოს;
- საგზაო მოძრაობის რეგულირებისთვის და ფეხით მოსიარულეთა უსაფრთხო გადაადგილების მიზნით სამუშაოების მწარმოებლის მიერ გამოყოფილ იქნეს სპეც. ტანსაცმლით და ალმით აღჭურვილი საჭირო რაოდენობის თანამშრომელი;
- დაცული იქნას გზის სავალი ნაწილის სისაუფთავე, არ დაუშვათ სამშენებლო მასალისა და ტექნიკის გზის სავალ ნაწილზე განთავსება;

0190, თბილისი, ნოე რამიშვილის ქ. №38
№38, Noe Ramishvili St. 0190, Tbilisi, Georgia
ტელ./Tel.: (+995 032) 2 41 42 42
ფაქსი/Fax: (+995 032) 2 41 85 02
E-mail: patrolinfo@mia.gov.ge

- სამუშაოების დასრულებისთანავე ფეხით მოსიარულეთა ბილიკი მოყვანილ იქნას პირვანდელ მდგომარეობაში, დროებითი მოძრაობის რეგულირების ტექნიკურ საშუალებებს გაუკეთდეს დემონტაჟი და გზის მიერთების ადგილები აღიჭურვოს მოძრაობის რეგულირების ტექნიკური საშუალებებით შეთანხმებული საგზაო მოძრაობის ორგანიზაციის სქემების შესაბამისად;
- სამუშაოების დაწყების შესახებ წინასწარ ეცნობოს ქ. თბილისის მუნიციპალიტეტის მერიის სსიპ ქონების მართვის სააგენტოს და შსს საპატრულო პოლიციის დეპარტამენტის სამორიგეო ნაწილს (241–85–04; 241–85–05).

მეორე ადრესატს: გთხოვთ, უზრუნველყოთ კონტროლის დაწესება წერილში მითითებულ პირობების შესრულებაზე და მოძრაობის რეგულირების ტექნიკური საშუალებების განთავსების მდგომარეობაზე. შეუსრულებლობის შემთხვევაში გაატარეთ ზომები საქართველოს ადმინისტრაციულ სამართალდარღვევათა კოდექსის 134 მუხლით გათვალისწინებული მოთხოვნების შესაბამისად.

საპატრულო პოლიციის დეპარტამენტი /
საორგანიზაციო სამმართველო / საგზაო მოძრაობის
ზედამხედველობის განყოფილება
განყოფილების უფროსი
ბარბაქაძე დავით

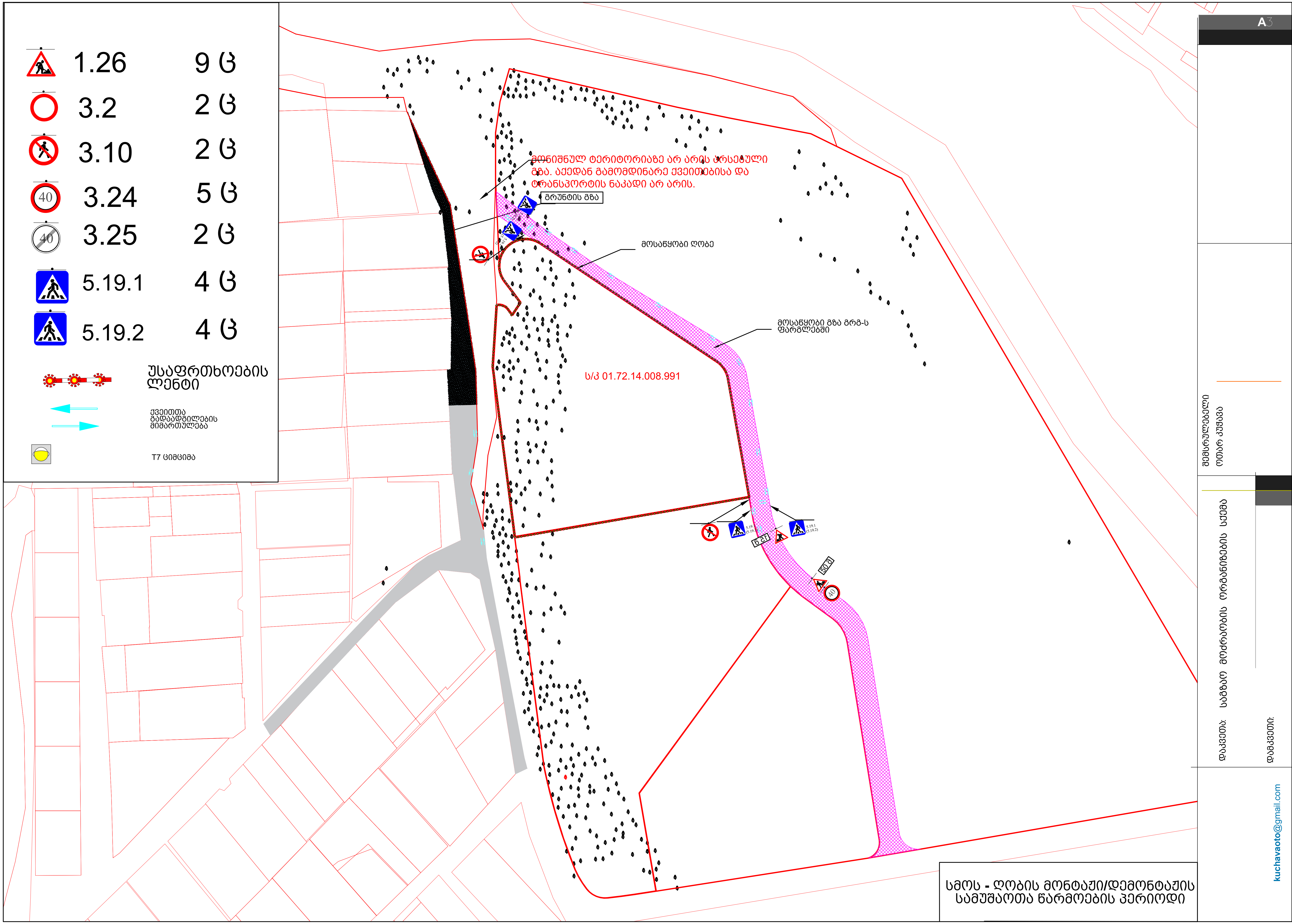

1.26 9 ც
3.2 2 ც
3.10 2 ც
3.24 5 ც
3.25 2 ც
5.19.1 4 ც
5.19.2 4 ც
უსაფრთხოების ლენტი
ქვეითთა გადაადგილების მიმართულება
T7 ციმციმა
მონიშნულ ტერიტორიაზე არ არის არსებული გზა. აქედან გამომდინარე ქვეითებისა და ტრანსპორტის ნაკადი არ არის.
გრუნტის გზა
მოსაწყობი ღობე
მოსაწყობი გზა გრგ-ს ფარგლებში
ს/კ 01.72.14.008.991
სმოს - ღობის მონტაჟი/დემონტაჟის სამუშაოთა წარმოების პერიოდი
A3
შემსრულებელი ოთარ კუჭავა
დაკვეთა: საგზაო მოძრაობის ორგანიზების სქემა
დამკვეთი:
kuchavaoto@gmail.com

შენიშვნა :

ქვეითთა გადაადგილება არ იზღუდება და რჩება არსებული სიტუაციის მიხედვით.

ვადა :

პროექტის შეთანხმებიდან 2 წლის განმავლობაში იწარმოებს მშენებლობა

T7 4 ცალი

სამშენებლო ღობე

სამშენებლო ტექნიკის მოძრაობის მიმართულება

ქვეითთა გადაადგილების მიმართულება

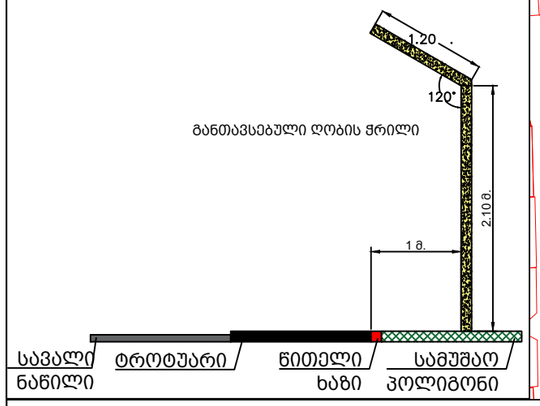

შენიშვნა :

2.სამუშაოების პერიოდში სამუშაო ზონაში არ შეიზღუდება ავტომობილებისა და სპეც.ტექნიკის გადაადგილება და უზრუნველყოფილი იქნება მათი უსაფრთხოდ გატარება.

სამშენებლო ტექნიკა იმოძრავებს 0:00 - დან - 06:00 სთ- მდე

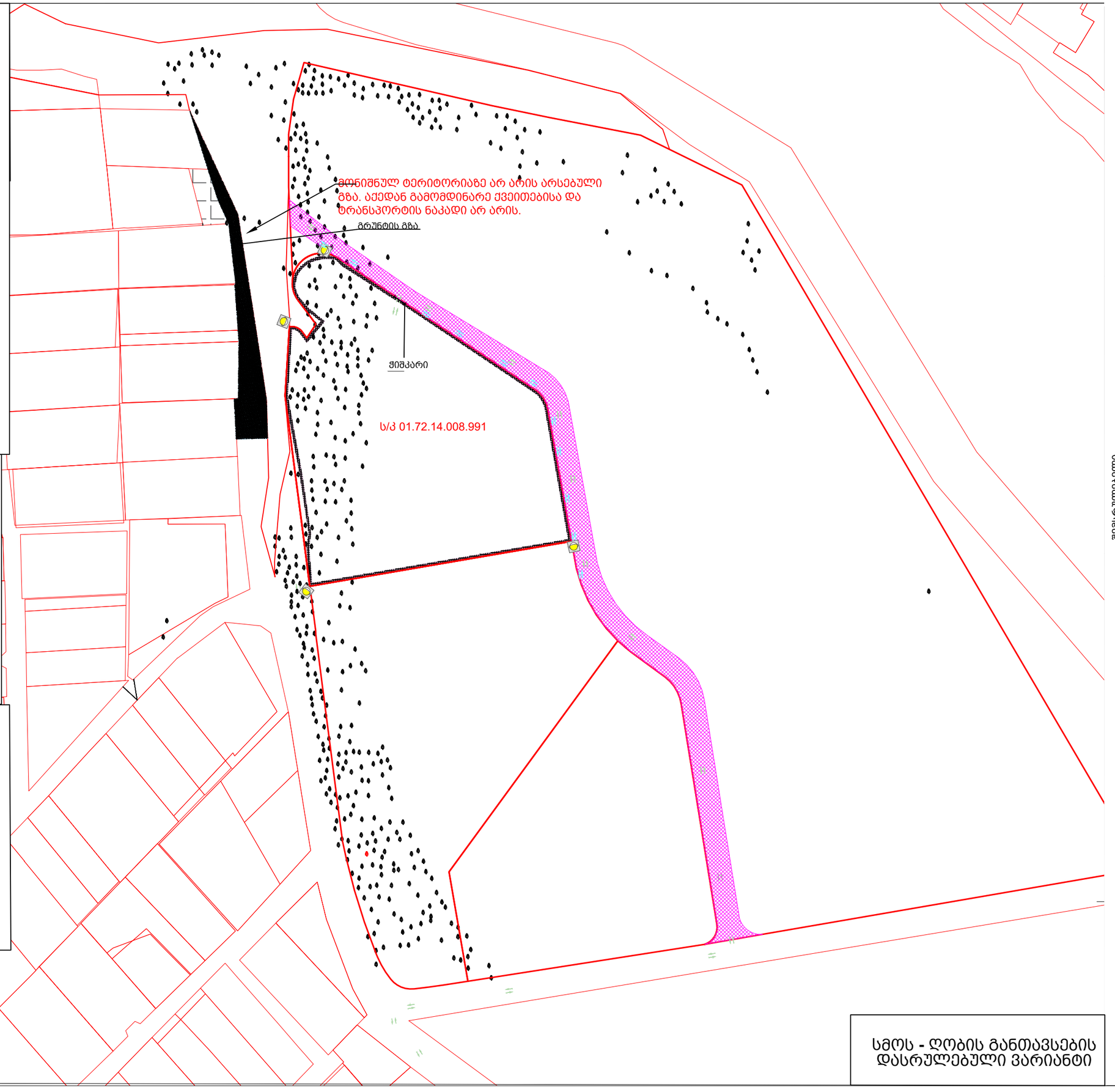

მემსრულებელი
ოთარ კუნავა

სმოს - ღობის განთავსების დასრულებული ვარიანტი

1.26	7 ც
3.2	2 ც
3.10	2 ც
3.24	3 ც
3.25	2 ც
5.19.1	4 ც
5.19.2	4 ც

მედროშე

უსაფრთხოების ლენტი

ქვეითთა გადაადგილების მიმართულება

T7 ციმციმა

შენიშვნა :

1.სამუშაოები ჩატარდება 5 დეკემბერს ღამის 00:00 დან 06:00 სთ მდე

2.სამუშაოების პერიოდში სამუშაო ზონაში არ შეიზღუდება ავტომობილებისა და სპეც.ტექნიკის გადაადგილება და უზრუნველყოფილი იქნება მათი უსაფრთხოდ გატარება.

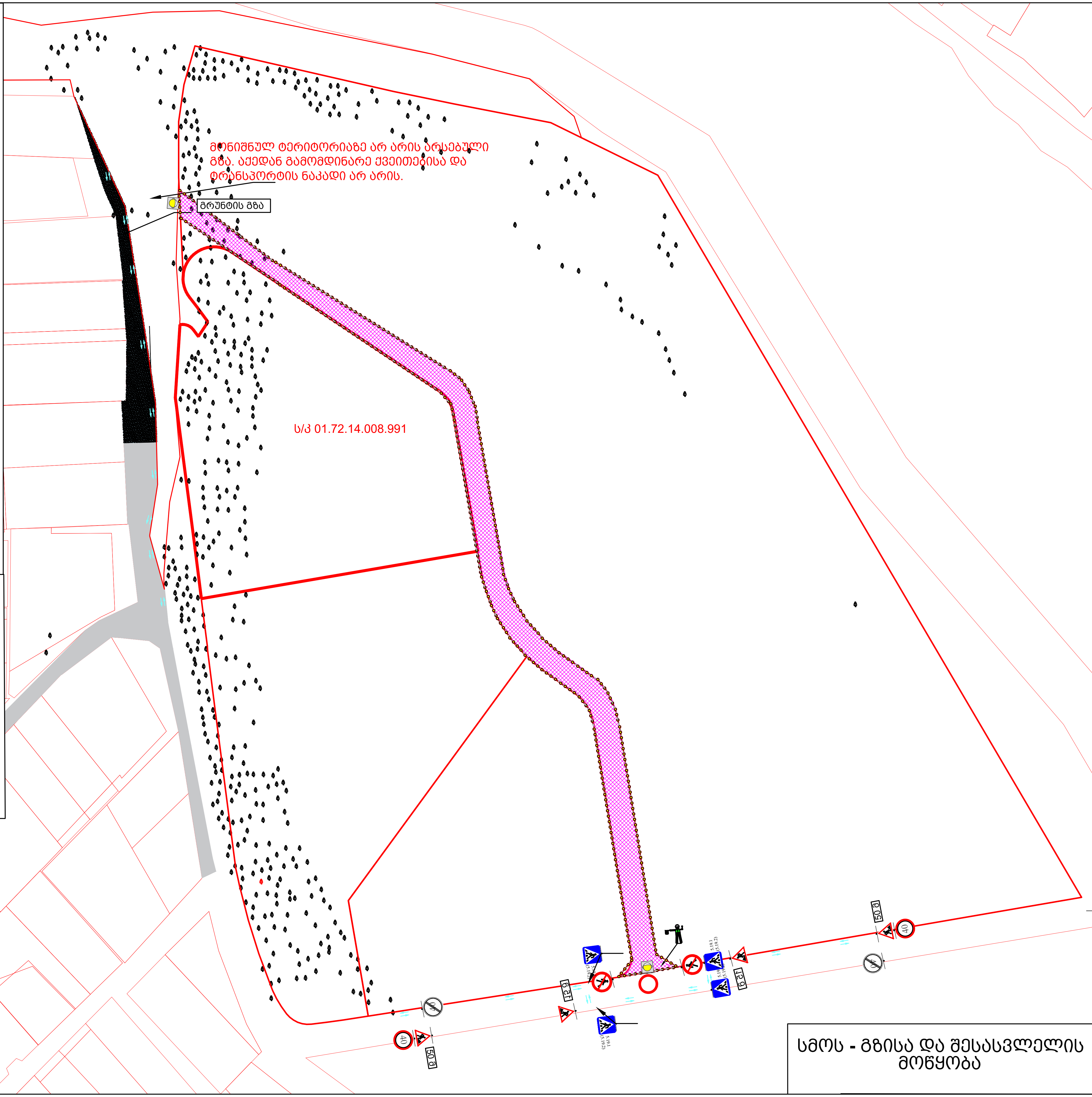

სმოს - გზისა და შესასვლელის მოწყობა

A3

შემსრულებელი ოთარ კუჭავა

დამკვეთი: საგზაო მოძრაობის ორგანიზების სქემა

დამკვეთი:

kuchavaoto@gmail.com