ფუნქციების საანგარიშო კროკები

გეგმა ნიშნულზე
-14,40 / -4 სართული
მ: 1:100



გეგმა ნიშნულზე
-11.10 / -3 სართული
მ: 1:100



გეგმა ნიშნულზე
-6.60 / -2 სართული
მ: 1:100



გეგმა ნიშნულზე
-3.30 / -1 სართული
მ: 1:100



გეგმა ნიშნულზე
± 0.00 მიწისპირა სართული
მ: 1:100



გეგმა ნიშნულზე
+3.00 I სართული
მ: 1:100



გეგმა ნიშნულზე
+6.00 დან +25.80-ის ჩათვლით
II -VIII სართულები
მ: 1:100



შენობის საერთო ფართობი შეადგენს: 5914.70მ²

შენობის საცხოვრებელი სართულების საერთო ფართობი შეადგენს: 3157.70მ²
რაც შეადგენს შენობის საერთო ფართის 53.4 პროცენტს

შენობის საოფისე და კომერციული სართულების საერთო ფართობი შეადგენს: 1838.00მ²
რაც შეადგენს შენობის საერთო ფართის 31.1 პროცენტს

შენობის საპარკინგე სართულების საერთო ფართობი შეადგენს: 919.00მ²
რაც შეადგენს შენობის საერთო ფართის 15.5 პროცენტს

ავტოსადგომების რაოდენობის გამოთვლა

ტიპიური საცხოვრებელი
სართულის კ-2–ის კროკი
სულ 7 სართული

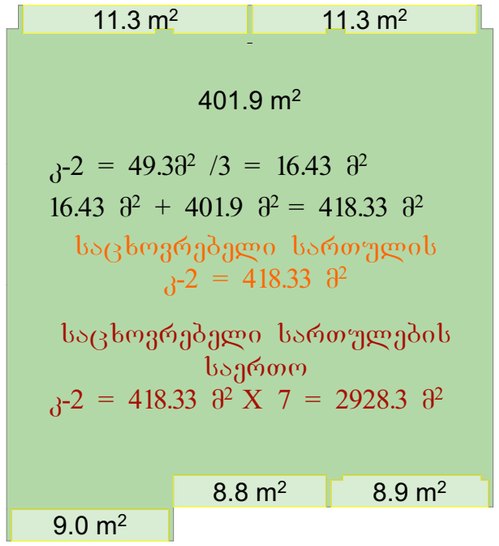

ავტოსადგომების
მინიმალური რაოდენობაა:
2928.3 / 150 = 19.522

20 ავტოსადგომი

დაგეგმარების საფუძვლები და მიზნები:

კორექტირებული პროექტი შედგენილია ქ. თბილისის მუნიციპალიტეტის სსიპ-ქ. თბილისის მუნიციპალიტეტის არქიტექტურის სამსახურის მიერ გაცემული № 4440483 02.04.2019 წ. მიწის ნაკვეთის სამშენებლოდ გამოყენების პირობების საფუძველზე. პროექტით გათვალისწინებულია მრავალფუნქციური (სავაჭრო ცენტრი, ოფისი, საცხოვრებელი) შენობის მშენებლობა.

მიწის ნაკვეთის მდებარეობა და აღწერა:

საპროექტო შენობა მდებარეობს ქ. თბილისში, ნუცუბიძის ფერდობის II, III, IV მ/რ -ის მიმდებარედ, ილია ამაშუკელის ქუჩის,შესახვევი I, #34-ის მიმდებარედ არსებულ მიწის ნაკვეთზე (ს/კ: 01.14.16.015.440)

მიწის ნაკვეთის ფართობია: 962.0 კვ.მ.

საპროექტო ტერიტორიას სამხრეთით, არსებული გზის მხრიდან ესაზღვრება საზოგადოებრივი სივრცე, ხოლო დანარჩენი მხრიდან ესაზღვრება რეგისტრირებული მიწის ნაკვეთები. საპროექტო მიწის ნაკვეთი გამოირჩევა რთული რელიეფით და მერყეობს 580,00 - სა და 594.11 ნიშნულებს შორის

პროექტის აღწერა:

მთელი რიგი წინა კორექტირებებიდან და გატარებული ღონისძიებებიდან გამომდინარე, როგორებიცაა პარკირებებში ვიტრაჟების გაუქმება, შესაბამისად პარკირების სართულებზე ბუნებრივი განიავების გაჩენა, კომერციულ და საოფისე ფართებში ტამბურების არსებობა, ნაკვეთის უკანა მხრიდან სრულფასოვანი მისასვლელი სახანძრო გზის გჩენა, რის შედეგადაც შენობის ბოლო მისაწვდომი იატაკის სიმაღლე 37 მეტრზე ნაკლები გახდა, ამ ყველაფერმა მოგვცა ის შედეგი, რომ საგანგებო სიტუაციების მართვის სამსახურმა ადგილზე შეამოწმა ნაწარმოები მშენებლობა და გასცა დადებითი რეკომენდაცია ექსპლუატაციაში მიღებასთან დაკავშრებით, ასევე გასცა თანხმობა საშხეფი სისტემის არ არსებობაზე, ზემოთ ჩამოთვლილი ცვლილებების გამო საპროექტო შენობას 41-ე დადგენილებისა და საგანგებო სიტუაციების მართვის სამსახურის მხრიდან აღარ მოეთხოვება საშხეფი სისტემა, შესაბამისად აღნიშნული განცხადებით მოგმართავთ თხოვნით პროექტში ერთადერთი ცვლილების შეტანის, საშხეფი სისტემის საპროექტო დოკუმენტაციიდან ამოღების თაობაზე.

პირობითი აღნიშვნა

სიმბოლოს სახელწოდება
ხელის ცეცხლმაქრი
სახანძრო მილდგარი
საგანგებო ხმოვანი განგაშის საკომუნიკაციო სისტემა
ორმხრივი კავშირის სისტემა
კვამლის ავტომატური ალმომწვი
კვამლზე მორეაგირე მაუწყებელი
ავტოსაშხეფი (ამოღებულია)
ალტერნატიული ავტომატური ცეცხლსაქრობი სისტემა
ვიზუალური განგაშის სიგნალი
სახანძრო განგაშის ღილაკი
დამკავებელთა შეტყობინების სისტემა
სახანძრო მისაერთებელი
სახანძრო ჰიდრანტი

დაკავებულობის ჯგუფის აღნიშვნა

დაკავებულობების ჯგუფები	დაკავებულობების ჯგუფი აღნიშნა	ფერის კოდი	დაშტრიხვა	ხაზის სისქე	დაშტრიხვის მასშტაბი	დაშტრიხვის კუთხე
საჭიანი ჯგუფი (ს.ჭ)		RGB(72,12,187)	ANSI31	0.05 mm	40	0
საავარო ჯგუფი (ს.ვ)		RGB(255,0,0)	ANSI31	0.05 mm	40	0
საცხოვრებელი ჯგუფი (ს.ც)		RGB(255,255,0)	ANSI31	0.05 mm	40	0
სახაწყობო ჯგუფი (ს.წ)		RGB (136,135,134)	ANSI31	0.05 mm	40	0
დამხმარე ჯგუფი (ს.ხ)		RGB(57,57,56)	ANSI31	0.05 mm	40	0

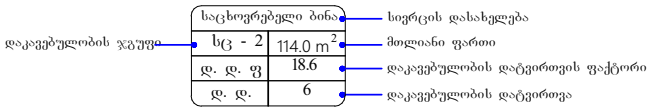

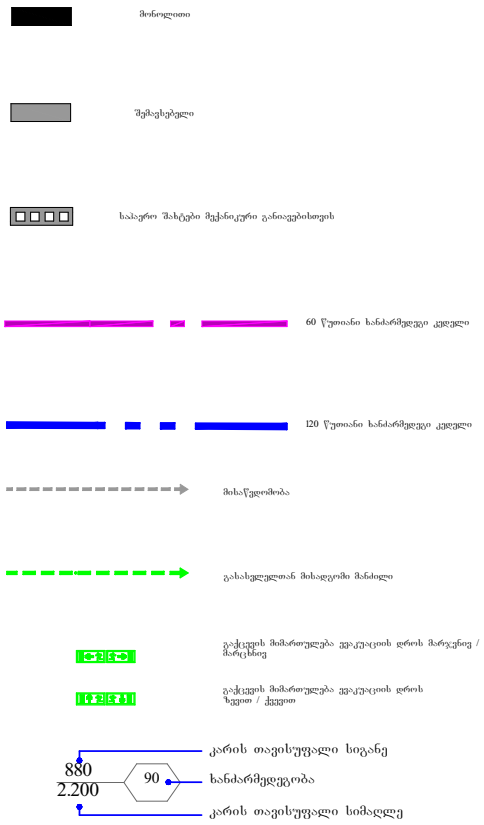

შენობა-ნაგებობის უსაფრთხოების წესებთან შესაბამისობის ანალიზი

გამოყენებული წესები - „შენობა-ნაგებობის უსაფრთხოების წესები“

ჩამოთვალეთ შენობის დაკავებულებები და აღწერეთ თითოეული გამოყენება
1. დამხმარე ჯგუფი - დს : -6.60 ნიშნულზე +3.00 ნიშნულებზე განთავსებული სათადარიგო ელ. მომარაგების ოთახი.
2. სასაწყობო ჯგუფი - სწ-2 : ±0.00 ნიშნულზე განთავსებული შემოზღუდული ავტოსადგომი გარაჟი. +3.00 ნიშნულებზე განთავსებული ღია ავტოსადგომი გარაჟი.
3. საქმიანი ჯგუფი - სქ : -6.60, -3.30 ნიშნულებზე განთავსებული ოფისები.
4. სავაჭრო ჯგუფი - სვ : -14.40 ნიშნულზე განთავსებული სავაჭრო/კომერციული ფართი. ავტოსაშხეფი სისტემით -11.10 ნიშნულზე განთავსებული სავაჭრო/კომერციული ფართი.
5. საცხოვრებელი ჯგუფი - სც-2 : +6.00 -დან +25.80 ნიშნულის ჩათვლით განთავსებული საცხოვრებელი ბინები.

~~კონსტრუქციის ტიპი:~~	
განსაზღვრეთ კონსტრუქციის არსებული შენობისთვის: მაგალითი: II-A, II-B, V-A, V-B	
განსაზღვრეთ კონსტრუქციის ტიპი ახალი შენობისთვის: მაგალითი: II-A, II-B, V-A, V-B	I-B
შერეული კონსტრუქციის შემთხვევაში მიუთითეთ ტიპები, რომელიც გამოყენებული იქნება, განსაზღვრეთ ტიპები და მათი მდებარეობა:	

სიმაღლის შეზღუდვები ცხრილი 503 -ის მიხედვით		
დაკავებულობები	დასაშვები სართულიანობა	შემოთავაზებული სართულიანობა
1. დამხმარე ჯგუფი დს	5	2 სართული
2. სასაწყობო ჯგუფი სწ-2	11	2 სართული
3. საქმიანი ჯგუფი სქ	11	2 სართული
4. სავაჭრო ჯგუფი სვ	11	2 სართული
5. საცხოვრებელი ჯგუფი სც-2	11	7 სართული
	დასაშვები სიმაღლე	შემოთავაზებული სიმაღლე
შენობის საერთო სიმაღლე =	48.80	36.38
მიწის ზემოთ სართულის რაოდენობა		10 სართული
მიწის დონის ქვედა სართულის რაოდენობა		3 სართული

ფართობის შეზღუდვები ცხრილი 503 -ის მიხედვით			
დაკავებულობები		დასაშვები ფართობი კვ.მ.	შემოთავაზებული ფართობი კვ.მ.
1. დამხმარე ჯგუფი დს (სახანძრო ტუმბოებისა და ავზის ოთახი)	-6.60	3300	23.3
2. დამხმარე ჯგუფი დს (სათადარიგო ელ. მომარაგების ოთახი)	+3.00	3300	18.8
3. სასაწყობე ჯგუფი სწ-2 (შემოზღუდული ავტოსადგომი გარაჟი)	±0.00	7340	370.2

4. სასაწყობე ჯგუფი სწ-2 (ღია ავტოსადგომი გარაჟი)	+3.00	7340	329.7
5. საქმიანი ჯგუფი სქ (საოფისე სივრცე)	-6.60	შეუზღუდავი	328.2
6. საქმიანი ჯგუფი სქ (საოფისე სივრცე)	-3.30	შეუზღუდავი	369.7
7. სავაჭრო ჯგუფი სვ (სავაჭრო/კომერციული სივრცე)	-14.40	შეუზღუდავი	353.7
8. სავაჭრო ჯგუფი სვ (სავაჭრო/კომერციული სივრცე)	-11.10	შეუზღუდავი	323.3
9. საცხოვრებელი ჯგუფი სც-2	+ 6.00	შეუზღუდავი	340.2
10. საცხოვრებელი ჯგუფი სც-2	+ 9.30	შეუზღუდავი	340.2
11. საცხოვრებელი ჯგუფი სც-2	+ 12.60	შეუზღუდავი	340.2
12. საცხოვრებელი ჯგუფი სც-2	+ 15.90	შეუზღუდავი	340.2
13. საცხოვრებელი ჯგუფი სც-2	+19.20	შეუზღუდავი	340.2
14. საცხოვრებელი ჯგუფი სც-2	+22.50	შეუზღუდავი	340.2
15. საცხოვრებელი ჯგუფი სც-2	+25.80	შეუზღუდავი	337.4
იატაკის საერთო ფართობი =		4495.5	
იატაკების რაოდენობა =		მიწის ზემოთ 10 სართული მიწის ქვემოთ 3 სართული	
შენობის საერთო ფართობი =		4531.5 + 57.9 (-14.40) + 82.4 (-11.10) + 58.1(-6.60.00) + 58.1 (-3.30 ნიშ) + 58.1 (±0.00 ნიშ) + 55.6 (+3.00 ნიშ) + 66.8 (+6.00 ნიშ) + 66.8 (+9.30 ნიშ) + 66.8 (+12.60 ნიშ) + 66.8 (+15.90 ნიშ) + 66.8 (+19.20 ნიშ) + 66.8 (+22.50 ნიშ) + 41.2 (+25.80 ნიშ) + 324.4 (+29.52 ნიშ) = 5668.1	

გარე კედლის ცეცხლმედეგობისა და ღიობისადმი მოთხოვნები ცხრილების 602-ის და 705.8 -ის მიხედვით									
გარე კედელი	ხანძარსაწინააღმდეგო მანძილი (მეტრი)	ცეცხლმედეგობის ხარისხი (საათი)		კედლის ღიობების ფართობი (კედლის %)					
		მოთხოვნილი	გათვალისწინებული	დასაშვები			გათვალისწინებული		
				დაცული	დაუცველი საშხეფებით	დაუცველი	დაცული	დაუცველი საშხეფებით	დაუცველი
„1-5“ ღერძებში	9,0-ზე მეტი	0	0	შეუზღუდავია	შეუზღუდავია	შეუზღუდავია	-	-	აკმაყოფილებს
„ა-ე“ ღერძებში -14.40 და -11.10 ნიშნ.	0.05 მ მინიმალური	2	2	დაუშვებელია	დაუშვებელია	დაუშვებელია	-	-	0%
„ა-ე“ ღერძებში -16.60 დან -25.80 ნიშნ. ჩათვლით	0.05 მ მინიმალური	1	1	დაუშვებელია	დაუშვებელია	დაუშვებელია	-	-	0%
„ 5-1 “ ღერძებში	9,0-ზე მეტი	0	0	შეუზღუდავია	შეუზღუდავია	შეუზღუდავია	-	-	აკმაყოფილებს
„ ე-ა “ ღერძებში -14.40 და -11.10 ნიშნ.	0.20 მ მინიმალური	2	2	დაუშვებელია	დაუშვებელია	დაუშვებელია	-	-	0%
„ ე-ა “ ღერძებში -16.60 დან -25.80 ნიშნ. ჩათვლით	0.20 მ მინიმალური	1	1	დაუშვებელია	დაუშვებელია	დაუშვებელია	-	-	0%

ხანძრისაგან დაცვის სისტემებისადმი მოთხოვნები									
დაკავებულობები/სივრცეები/გასასვლელი საშუალებები	ავტოსაშხეფი სისტემა	ალტერნატიული ავტომატური ცეცხლსაქრობი სისტემა	სახანძრო განგაშისა და ცეცხლაღმომჩენი სისტემები	სახანძრო მილდგარეგბის სისტემები	კვამლის საკონტროლო სისტემები	ხელის ცეცხლმაქრები	საავარიო განგაშის სისტემები	ხანძრის მართვის ცენტრი	სახანძრო-სამაშველო სამსახურის მიერ გამოსაყენებელი მისაერთებელი
დამხმარე ჯგუფი - დს (სათადარიგო ელ. მომარაგების ოთახი, სახანძრო ტუმბოებისა და ავზის ოთახი) სავაჭრო ჯგუფი -სვ კომერციული ფართი -14.4 ნიშნულზე	- კი	-	კვამლის ავტომატური აღმომჩენი	-	მექანიკური განიავება; კვამლის გაწოვის სისტემა	კი	_		
სასაწყობო ჯგუფი - სწ-2 (შემოზღუდული ავტოსადგომი გარაჟი)	-	-	საგანგებო ხმოვანი განგაშის საკომუნიკაციო სისტემა, სახანძრო განგაშის ღილაკი, დამკავებელთა შეტყობინების სისტემა, ვიზუალური განგაშის სისტემა	-	მექანიკური განიავება; კვამლის გაწოვის სისტემა	კი	_		
სასაწყობო ჯგუფი - სწ-2 (ღიაავტოსადგომი გარაჟი)	-	-	საგანგებო ხმოვანი განგაშის საკომუნიკაც	-	ბუნებრივი განიავება	კი	_		

			იო სისტემა, სახანძრო განგაშის ღილაკი, დამკავებელთა შეტყობინების სისტემა, ვიზუალური განგაშის სისტემა						
საქმიანი ჯგუფი - სქ (ოფისები)	-	-	საგანგებო ხმოვანი განგაშის საკომუნიკაციო სისტემა, სახანზრო განგაშის ღილაკი, დამკავებელთა შეტყობინების სისტემა, ვიზუალური განგაშის სისტემა	-	ბუნებრივი განიავება	კი	_		
საცხოვრებელი ჯგუფი სც-2	-	_	კვამლზე მორეგირე მაუწყებელი	-	-	-	_		
კიბის უჯრედები	-	-	საგანგებო ხმოვანი განგაშის საკომუნიკაციო სისტემა.	კი	მექანიკური განიავება; კვამლის გაწოვის სისტემა, დაწნევადი	-	-		
კიბის ფოიე	-	-	კვამლის ავტომატური აღმომჩენი	-	მექანიკური განიავება; კვამლის	-	-		

					გაწოვის სისტემა, დაწნევადი				
დერეფნები	-	-	საგანგებო ხმოვანი განგაშის საკომუნიკაციო სისტემა, სახანძრო განგაშის ღილაკი, დამკავებელთა შეტყობინების სისტემა, ვიზუალური განგაშის სისტემა	კი	მექანიკური განიავება; კვამლის გაწოვის სისტემა	-	-		
ლიფტის შახტა	-	-	-	-	მექანიკური განიავება; კვამლ გაწოვის სისტემა, დაწნევადი	-	-		
ლიფტის ფოიე	-	-	კვამლის ავტომატური აღმომჩენი	-	მექანიკური განიავება; კვამლ გაწოვის სისტემა, დაწნევადი	-	-		

განიავებისადმი მოთხოვნები		
დაკავებულობები/სივრცეები/გასასვლელი საშუალებები	ბუნებრივი განიავება	ხელოვნური განიავება
დამხმარე ჯგუფი დს	-	კი
სასაწყობე ჯგუფი სწ-2 (შემოზღუდული ავტოსადგომი გარაჟი)	-	კი
სასაწყობე ჯგუფი სწ-2 (ღია ავტოსადგომი გარაჟი)	კი	-
საქმიანი ჯგუფი სქ	კი	კი
საცხოვრებელი ჯგუფი სც-2	კი	კი
კიბის უჯრედი	-	კი
კიბის ფოიე	-	კი
ლიფტის შახტა	-	კი
ლიფტის ფოიე	-	კი
დერეფანი	-	კი

თითოეული სართულიდან და სივრციდან გასასვლელი საშუალება									
სართულები	დაკავებულობა და დაკავებულობის დატვირთვის ჯამური მაჩვენებელი	მოთხოვნილი გასასვლელების/გასასვლელთან მისადგომის რაოდენობა	გათვალისწინებული გასასვლელების/გასასვლელთან მისადგომის რაოდენობა და ტიპი	გასასვლელი საშუალებების სიგანე (მეტრი)					
				გზა-კიბეები		დერაფანი,		გასასვლელის გზა-კარი	
				მოთხოვნილი	გათვალისწინებული	მოთხოვნილი	გათვალისწინებული	მოთხოვნილი	გათვალისწინებული (თავისუფალი)
-14.40 ნიშნულზე	სავაჭრო ჯგუფი სვ დ.დ. 100 (სავაჭრო/კომერციული სივრცე)	2	2 (გზა-კიბე)	-	-	-	-	0.82	0.88
-11.10 ნიშნულზე	სავაჭრო ჯგუფი სვ დ.დ. 114 (სავაჭრო/კომერციული სივრცე)	2	2 (გზა-კარი)	-	-	-	-	0.82	0.88
-6.60 ნიშნულზე	საქმიანი ჯგუფი სქ ს.დ.დ. 35	2	2 (გზა-კიბე)	1.10	1.40	-	-	0.82	0.88

	(საოფისე სივრცე)								
	დამხმარე ჯგუფი დს დ.დ. 1 (სახანძრო ტუმბოებისა და ავზის ოთახი)	1	1 (გზა-კარი)	-	-	-	-	0.82	0.88
-6.60 ნიშნულზე სართულს ს.დ.დ. 36		2	2 (გზა-კიბე)	1.10	1.40	-	-	0.82	0.88
-3.30 ნიშნულზე	საქმიანი ჯგუფი სქ დ.დ. 40 (საოფისე სივრცე)	2	2 (გზა-კიბე)	1.10	1.40	-	-	0.82	0.88
-3.30 ნიშნულზე სართულს ს.დ.დ. 40		2	2 (გზა-კიბე)	1.10	1.40	-	-	0.82	0.88
±0.00 ნიშნულზე	სასაწყობო ჯგუფი სწ-2 დ.დ. 20 (შემოზღუდული ავტოსადგომი)	2	2 (გზა-კიბე)	1.10	1.40	-	-	0.82	0.88
+3.00 ნიშნულზე	სასაწყობო ჯგუფი სწ-2 დ.დ. 18 (ღია ავტოსადგომი)	2	2 (გზა-კიბე)	1.10	1.40	-	-	0.82	0.88
	დამხმარე ჯგუფი დს დ.დ. 1 (სათადარიგო ელ. მომარაგების ოთახი)	1	1 (გზა-კარი)	-	-	-	-	0.82	0.88
+3.00 ნიშნულზე სართულს ს.დ.დ. 18		2	2 (გზა-კიბე)	1.10	1.40	-	-	0.82	0.88
+6.00 ნიშნულზე	საცხოვრებელი ჯგუფი სც-2 (საცხოვრებელი ბინები)	1 (თითოეულს)	1 (გზა-კარი) (თითოეულს)	-	-	-	-	0.82	0.88

+6.00 ნიშნულზე სართულს ს.დ.დ. 17		2	2 (გზა-კიბე)	1.10	1.40	1.20	1.27	0.82	0.88
+9.30 ნიშნულზე	საცხოვრებელი ჯგუფი სც-2 (საცხოვრებელი ბინები)	1 (თითოეულს)	1 (გზა-კარი) (თითოეულს)	-	-	-	-	0.82	0.88
+9.30 ნიშნულზე სართულს ს.დ.დ. 17		2	2 (გზა-კიბე)	1.10	1.40	1.20	1.27	0.82	0.88
+12.60 ნიშნულზე	საცხოვრებელი ჯგუფი სც-2 (საცხოვრებელი ბინები)	1 (თითოეულს)	1 (გზა-კარი) (თითოეულს)	-	-	-	-	0.82	0.88
+12.60 ნიშნულზე სართულს ს.დ.დ. 17		2	2 (გზა-კიბე)	1.10	1.40	1.20	1.27	0.82	0.88
+15.90 ნიშნულზე	საცხოვრებელი ჯგუფი სც-2 (საცხოვრებელი ბინები)	1 (თითოეულს)	1 (გზა-კარი) (თითოეულს)	-	-	-	-	0.82	0.88
+15.90 ნიშნულზე სართულს ს.დ.დ. 17		2	2 (გზა-კიბე)	1.10	1.40	1.20	1.27	0.82	0.88
+19.20 ნიშნულზე	საცხოვრებელი ჯგუფი სც-2 (საცხოვრებელი ბინები)	1 (თითოეულს)	1 (გზა-კარი) (თითოეულს)	-	-	-	-	0.82	0.88
+19.20 ნიშნულზე სართულს ს.დ.დ. 17		2	2 (გზა-კიბე)	1.10	1.40	1.20	1.27	0.82	0.88
+22.50 ნიშნულზე	საცხოვრებელი ჯგუფი სც-2 (საცხოვრებელი ბინები)	1 (თითოეულს)	1 (გზა-კარი) (თითოეულს)	-	-	-	-	0.82	0.88

+22.50 ნიშნულზე სართულს ს.დ.დ. 17		2	2 (გზა-კიბე)	1.10	1.40	1.20	1.27	0.82	0.88
+25.80 ნიშნულზე	საცხოვრებელი ჯგუფი სც-2 (საცხოვრებელი ბინები)	1 (თითოეულს)	1 (გზა-კარი) (თითოეულს)	-	-	-	-	0.82	0.88
+25.80 ნიშნულზე სართულს ს.დ.დ. 17		2	2 (გზა-კიბე)	1.10	1.40	1.20	1.27	0.82	0.88

წყალსადენი სისტემის ფიქსირებული მოწყობილობების რაოდენობა ცხრილი 1602.1-ის მიხედვით															
სართულები	დაკავებულობა და დაკავებულობის დატვირთვის ჯამური მაჩვენებელი	ფიქსირებული მოწყობილობები (ცალი)													
		უნიტაზი			ტუალეტის ხელსაბანები			აბაზანა/შხაპი		სასმელი წყლის აპარატი		სამომსახურო ნიჟარა		სამზარეულოს ნიჟარა	
		მოთხოვნილი	გათვალისწინებული		მოთხოვნილი	გათვალისწინებული		მოთხოვნილი	გათვალისწინებული	მოთხოვნილი	გათვალისწინებული	მოთხოვნილი	გათვალისწინებული	მოთხოვნილი	გათვალისწინებული
-14.40 ნიშნულზე	სავაჭრო ჯგუფი სვ (სავაჭრო/ კომერციული ფართი) დ.დ. 127	1 ქ + 1 კ	1 ქ + 1 კ	1 შშმპ	1 ქ + 1 კ	1 ქ + 1 კ	1 შშმპ	-	-	1	1	1	1	-	-

-11.10 ნიშნულზე	სავაჭრო ჯგუფი სვ (სავაჭრო/ კომერციული ფართი) დ.დ. 114	1 ქ + 1 ვ		1 შშმვ	1 ქ + 1 ვ		1 შშმვ	-	-	1	1	1	1	-	-
-6.60 ნიშნულზე	საქმიანი ჯგუფი სქ (საოფისე სივრცე) ს.დ.დ. 35	1 ქ + 1 ვ	1 ქ + 1 ვ 1 შშმვ		1 ქ + 1 ვ	1 ქ + 1 ვ 1 შშმვ		-	-	1	1	1	1	-	-
-3.30 ნიშნულზე	საქმიანი ჯგუფი სქ (საოფისე სივრცე) დ.დ. 36	1 ქ + 1 ვ	1 ქ + 1 ვ 1 შშმვ		1 ქ + 1 ვ	1 ქ + 1 ვ 1 შშმვ		-	-	1	1	1	1	-	-

წყალსადენი სისტემის ფიქსირებული მოწყობილობების რაოდენობა-საცხოვრებელი ჯგუფი

სც-2 ქვეჯგუფი

ცხრილი 1602.1-ის მიხედვით

სართულები	საცხოვრებელი ერთეულები	ფიქსირებული მოწყობილობები									
		უნიტაზი (ერთ საცხოვრებელ ერთეულზე)		ტუალეტის ხელსაბანები (ერთ საცხოვრებელ ერთეულზე)		აბაზანა/შხაპი (ერთ საცხოვრებელ ერთეულზე)		სამზარეულოს ნიჟარა (ერთ საცხოვრებელ ერთეულზე)		ავტომატური სარეცხი მანქანის მისაერთებელი	
		ობიექტზე	ფუნქც.	ობიექტზე	ფუნქც.	ობიექტზე	ფუნქც.	ობიექტზე	ფუნქც.	ობიექტზე (ერთეული)	ფუნქც. (ცხელ წყ.)
+6.00 ნიშ.	ბინები №1; №2; №3; №4; №5;	1	1	1	1	1	1	1	1	1	1

+9.30 ნიშ.	ბინები №6; №7;; №8; №9; №10;	1	1	1	1	1	1	1	1	1	1
+12.60 ნიშ.	ბინები №11; №12; №13; №14; №15;	1	1	1	1	1	1	1	1	1	1
+15.90 ნიშ.	ბინები №16; №17; №18; №19; №20;	1	1	1	1	1	1	1	1	1	1
+19.20 ნიშ.	ბინები №21; №22; №23; №24; №25;	1	1	1	1	1	1	1	1	1	1
+22.50 ნიშ.	ბინები №26; №27; №28; №29; №30;	1	1	1	1	1	1	1	1	1	1
+25.80 ნიშ.	ბინები №31; №32; №33; №34; №35;	1	1	1	1	1	1	1	1	1	1

გეგმა ნიშნულზე

-14,40 / -4 სართული

მ: 1:100

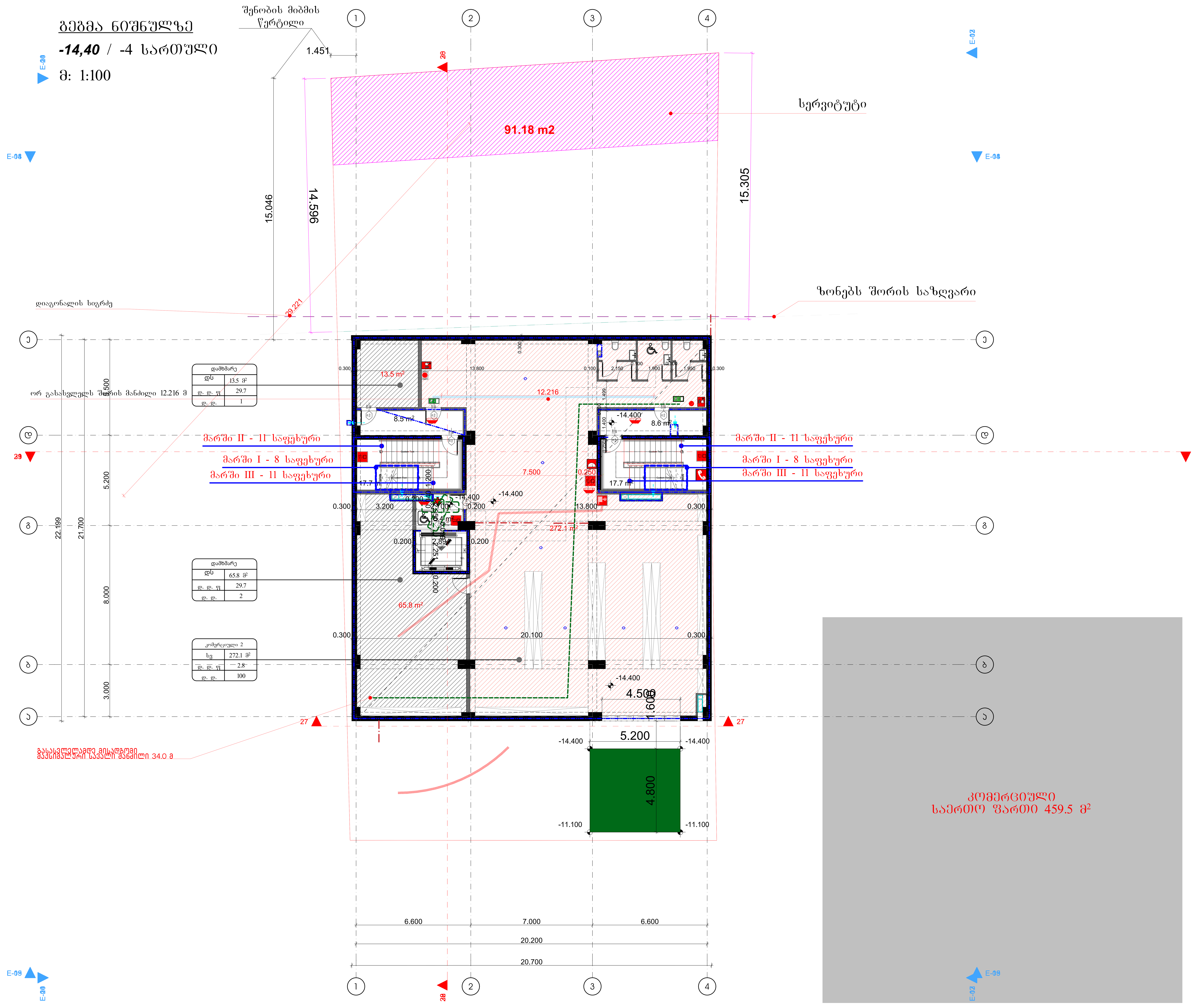

	გამოყენებული პირობითი აღნიშვნები
	საკადასტრო საზღვარი
	ნიშნული გეგმაზე
1	პარკინგის ნუმერაცია
	ჭრილის ხაზი
	კედლის ცეცხლმედეგობის ხარისხი 1 საათი
	კედლის ცეცხლმედეგობის ხარისხი 2 საათი
	გასასვლელამდე სავალი მანძილი
	მისაწვდომი სვლაგეზი
	ნიშნული ჭრილზე, ფასადზე
	გაძლიერებული ბეტონის სტრუქტურული ელემენტები 3 სთ-იანი ხანძარმედეგობით (სვეტი, კოჭი, დიაფრაგმა, იატაკისა და სახურავის ანაწყობი)
	ბეტონის ბლოკის კედელი
	სავენტილაციო შახტა
1	ღერძის ხაზი
	საცხოვრებელი დაკავებულობა (სც-2)
	საქმიანი დაკავებულობა (სქ)
	სავაჭრო დაკავებულობა (სვ)
	სახანძრო მილდგარებთან მისადგომი სავალი მანძილი

- 880 — კარის თავისუფალი სიგანე
- ს-2 — კარის სპეციფიკაციის №
- 90 — ხანძარმედეგობა
- 2.200 — კარის თავისუფალი სიმაღლე

- სც-2 — დაკავებულობის ჯგუფი (ქვეჯგუფი)
- დ.დ. 2.1 — დაკავებულობის დატვირთვა
- 35.5 — ფართი შიდა კონტურზე
- 4.3 — საზაფხულო ფართი
- 39.8 — მთლიანი ფართი
- №1 — ბინის №

	სიმბოლოს სახელწოდება
	სახანძრო მილდგარი
	სახანძრო-სამაშველო სამსახურის მიერ გამოსაყენებელი მისაერთებელი - ჰიდრანტი
	ხელის ცეცხლსაქრობი
	სახანძრო განგაშის ხელით სამართავი ღილაკი
	კვამლის ავტომატური აღმომჩენი
	კვამლზე მორეაგირე მაუწყებელი

შენობა აღიჭურვება NFPA 13-ის ან საქართველოში აღიარებული შესაბამისი სტანდარტის მიხედვით დამონტაჟებული ავტოსაჩქრე სისტემით.

სახანძრო მილდგარები განთავსდება NFPA 14-ის ან საქართველოში აღიარებული შესაბამისი სტანდარტის შესაბამისად.

დამკვეთი	შპს "აშენებელი"
მისამართი	ქ. თბილისში, ნუცუბიძის ფერდობის II, III, IV მ/რ -ის მიმდებარედ, ელგუჯა ამაშუკელის ქუჩის,შესახვევი I, #34-ის მიმდებარედ. ს.კ 01.14.16.015.440
პროექტის სახელი	
მრავალფუნქციური კომპლექსი/შენობა	

თანამდებობა	გვარი	ხელმოწერა
დირექტორი		
მთ.არქიტექტორი	ა. დოლობერიძე	[signature]
დაამუშავა	ა. დოლობერიძე	[signature]

მასშტაბი	ნახაზის დასახელება	
სტადია	ფურცლის №	ფურცლები
მ.პ.		

ბინის ნათების გეგმა
-11.10 / -3 სართული
მ: 1:100

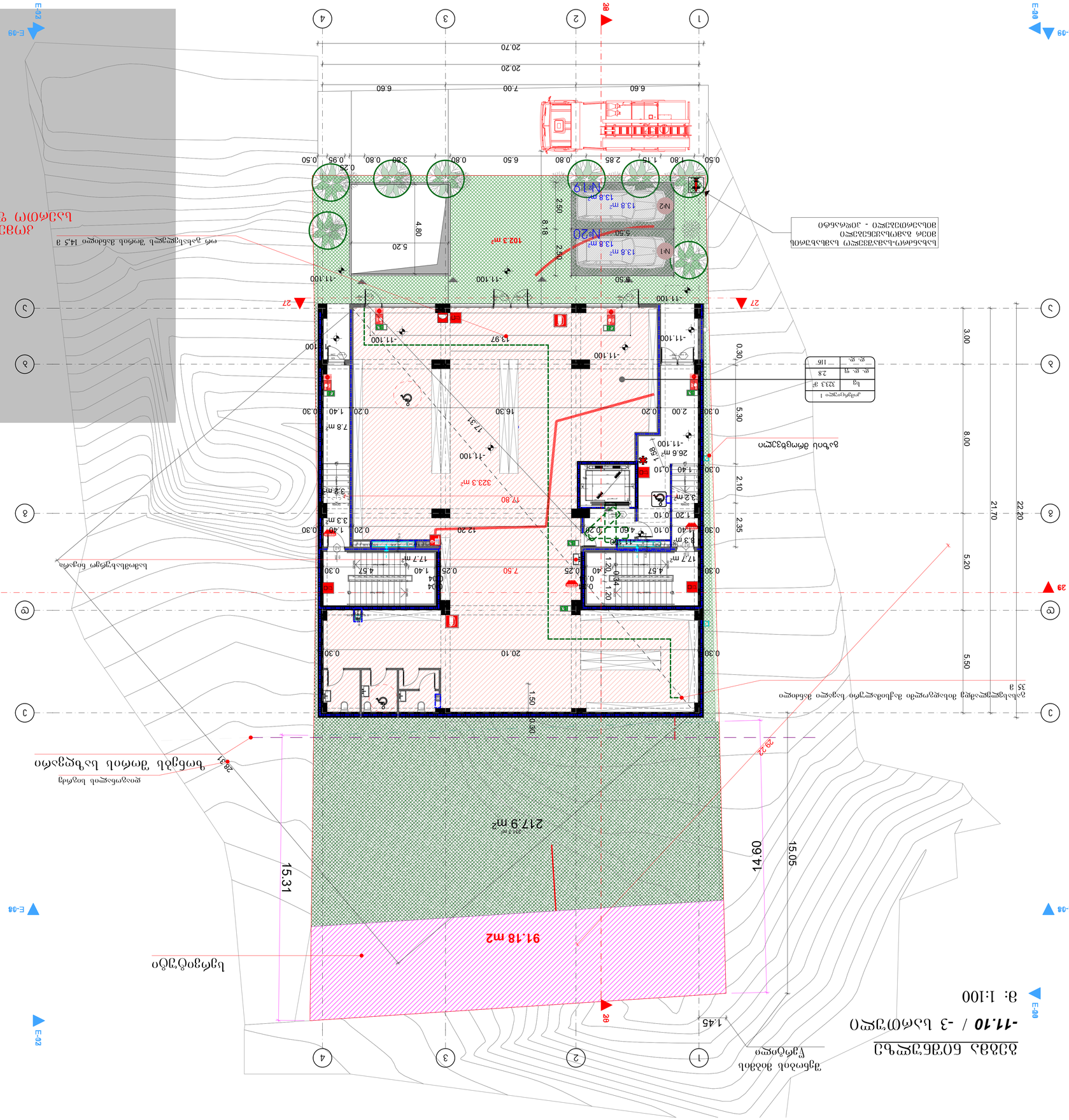
E-08
E-09
E-02
E-03
E-04
1
2
3
4
A
B
C
D
20.70
20.20
6.60
7.00
6.60
0.50
1.80
1.15
2.85
0.80
6.50
0.80
3.30
0.80
0.95
0.25
0.50
11.100
5.20
4.80
2.50
8.18
2.50
102.3 m²
N-19
13.8 m²
N2
13.8 m²
N-20
5.50
N1
13.8 m²
6.50
27
28
29
11.100
11.100
11.100
11.100
11.100
3.97
17.31
323.3 m²
17.80
26.6 m²
1.58
3.2 m²
3.3 m²
12.20
17.7 m²
4.57
1.40
0.04
0.25
7.50
0.30
17.7 m²
4.57
1.40
0.04
0.25
1.20
0.40
0.30
20.10
0.30
1.50
3.80
217.9 m²
20 x 9 m
91.18 m2
15.31
14.60
15.05
1.45
0.30
0.20
2.00
0.30
7.8 m²
0.20
1.40
0.30
0.30
1.40
0.10
1.20
0.10
0.30
1.40
0.10
4.60
0.20
0.30
1.40
0.20
0.30
5.30
2.10
2.35
3.00
8.00
21.70
22.20
5.20
5.50
ბაზალტის ფილები
ტიპი 1
ფართი 323.3 მ²
ფ. ფ. ფ 2.8
ფ. ფ. ფ 116
ბეტონის ფილები ბალიშით ბეტონის ფილები ბალიშით - პარკირების ადგილები
ბეტონის ფილები ბალიშით ბეტონის ფილები ბალიშით - ტროტუარი
ასფალტის საფარი
ბორდიური ქვა
ბეტონის ფილები ბალიშით ბეტონის ფილები ბალიშით - ველოსიპედის ბილიკი
ბეტონის ფილები ბალიშით ბეტონის ფილები ბალიშით - ველოსიპედის ბილიკი
ბეტონის ფილები ბალიშით ბეტონის ფილები ბალიშით - ტროტუარი
ასფალტის საფარი
ბორდიური ქვა

გეგმა ნიშნულზე

-6.60 / -2 სართული

მ: 1:100

შენობის მიბმის წერტილი

სერვიტუტი

ზონებს შორის საზღვარი

გასასვლელამდე მისადგომი მაქსიმალური სავალი მანძილი 23 მ

დიაგონალის სიგრძე 20.10

91.18 m2

217.9 m²

15.31

15.05

5.50

5.20

21.70

8.00

3.00

4.1 m²

11.1 m²

27.1 m²

34.0 m²

5.7 m²

3.9 m²

7.50

0.25

7.7 m²

17.7 m²

1.20

2.7 m²

2.8 m²

2.9 m²

7.5 m²

16.09

0.20

0.60

0.20

0.40

-6.600

252.1 m²

-6.600

76.1 m2

4.0 m²

0.30

0.50

5.80

13.90

0.25

6.60

7.00

6.60

20.20

კონდიციონერის აგრეგატი

ოფისი 3	
სქ	33.950 მ²
დ. დ. ფ	9.3
დ. დ.	4

ოფისი 1	
სქ	76.1 მ²
დ. დ. ფ	9.3
დ. დ.	8

ოფისი 2	
სქ	252.1 მ²
დ. დ. ფ	9.3
დ. დ.	27

საოფისე
საერთო ფართი 459.5 მ²

გამოყენებული პიქტოგრამის აღნიშვნები

	საკადასტრო საზღვარი
	ნიშნული გეგმაზე
1	პარკინგის ნუმერაცია
	ჭრილის ხაზი
	კედლის ცეცხლმედეგობის ხარისხი 1 საათი
	კედლის ცეცხლმედეგობის ხარისხი 2 საათი
	გასასვლელამდე სავალი მანძილი
	მისაწვდომი სველაგეზე
	ნიშნული ჭრილზე, შახტაზე
	გაძლიერებული ბეტონის სტრუქტურული ელემენტებით 3 სმ-იანი ხანძარგამძლეობით (სვეტი, კოჭი, დიაფრაგმა, იატაკისა და სახურავის ანაწყობი)
	ბეტონის ბლოკის კედელი
	საინტალაციო შახტა
1	ღერძის ხაზი
	საცხოვრებელი დაკავებულობა (სც-2)
	საძმიანი დაკავებულობა (სძ)
	სავაჭარო დაკავებულობა (სვ)
	სახანძრო მილსგარებთან მისადგომი სავალი მანძილი

880 / 2.200 — ს-2 / 90

- კარის თავისუფალი სიგანე
- კარის სპეციფიკაციის №
- ხანძარმედეგობა
- კარის თავისუფალი სიმაღლე

სც-2	
დ.დ. 2.1	
№1	35.5
39.8	4.3

- დაკავებულობის %-ული (ძვეს%-ული)
- დაკავებულობის დატვირთვა
- ფართი შიდა კონტურზე
- სახაფხულო ფართი
- მთლიანი ფართი
- ბინის №

	სიმბოლოს სახელწოდება
	სახანძრო მილსგარი
	სახანძრო-სამაუქმრლე სამაგრების მრავალფუნქციური მილამრთველი + კონრანტი
	ხელის ცეცხლსაქრობი
	სახანძრო განგაშის ხელით სამართავი კოლეგი
	ქსაქრის ავტომატური აღმოჩენები
	ქსაქრის მორეაბილი მაუწყებელი

შენობა აღიჭურვება NFPA 13-ის ან საქართველოში აღიარებული შესაბამისი სტანდარტის მიხედვით დამონტაჟებული ავტოსაშხეფე სისტემით.

სახანძრო მილსგარები განთავსდება NFPA 14-ის ან საქართველოში აღიარებული შესაბამისი სტანდარტის შესაბამისად.

დამკვეთი	შპს "ამშენებელი"
მისამართი	ქ. თბილისში, ნოეშამძის ფერდობის II, III, IV მ/რ -ის მიმდებარედ, ყოფილი ამმუკელის ქუჩის,მესახლეები I, #34-ის მიმდებარედ. ს.კ 01.14.16.015.440
პროექტის სახელი	
მრავალფუნქციური კომპლექსი/შენობა	

თანამდებობა	გვარი	ხელმოწერა
დირექტორი		
მთარქიტექტორი	ა. ღოღობერიძე	
დაამუშავა	ა. ღოღობერიძე	

მასშტაბი	ნახაზის დასახელება
სტადია	ფურცლის № / ფურცლები
მ.პ.	

გეგმა ნიშნულზე

-3.30 / -1 სართული

მ: 1:100

შენობის მიბმის წერტილი

1.45

91.18 m2

231.8 m²

15.05

14.60

15.31

სერვიტუტი

ზონებს შორის საზღვარი

დიაგონალის სიგრძე 20.10

5.50

5.20

22.20

21.70

8.00

3.00

ოფისი 4	
სქ	370.37 მ²
დ. დ. ფ	9.3
დ. დ.	40

5.3 m²
6.9 m²
4.8 m²
7.0 m²
17.7 m²
2.9 m²
2.8 m²
370.4 m²
-3.300

6.80 0.10 13.40 0.20 0.20 0.25 6.05 0.25 7.50 0.25 6.05 0.30 1.90 0.20 16.40 0.20 3.30 0.20 2.80 0.20 20.30 0.20 8.25 0.20 1.20 0.20 0.50 0.10 5.70 0.80 0.95 0.40 3.80 0.40 0.95 0.80 5.70 0.10 0.50

6.60 7.00 6.60

20.20

20.70

1 2 3 4

27 27

29 29

E-02 E-05 E-05 E-09 E-10 E-09 E-12

გასასვლელამდე მისადგომი მაქსიმალური სავალი მანძილი 30.0 მ

საოფისე
საერთო ფართი 459.5 მ²

გამოყენებული პიროგითი აღნიშვნები

	საკადასტრო საზღვარი
	ნიშნული გეგმაზე
1	პარკინგის ნუმერაცია
	ჭრილის ხაზი
	კედლის ცეცხლმედეგობის ხარისხი 1 საათი
	კედლის ცეცხლმედეგობის ხარისხი 2 საათი
	გასასვლელამდე სავალი მანძილი
	მისაყვდომი სვლაგეზი
	ნიშნული ჭრილზე, შახაზე
	გაძლიერებული ბეტონის სტრუქტურული ელემენტებით 3 სმ-იანი ხანარგძლივობით (სვეტი, კოჭი, დიაფრაგმა, იატაკისა და სახურავის ანაწყობი)
	ბეტონის ბლოკის კედელი
	საფენტილაციო შახტა
1	ღერძის ხაზი
	საცხოვრებელი დაკავებულობა (სც-2)
	საძმიანი დაკავებულობა (სძ)
	სავაჭარო დაკავებულობა (სვ)
	სახანძრო მილსგარებთან მისაღგომი სავალი მანძილი

880 / 2.200 — ს-2 / 90

კარის თავისუფალი სიგანე
კარის საეციფიკაციის №
ხანძარმედეგობა
კარის თავისუფალი სიმაღლე

სც-2
დ.დ. 2.1
№1 | 35.5
39.8 | 4.3

დაკავებულობის ზგუფი (ძვეზგუფი)
დაკავებულობის დატვირთვა
ფართი შიდა კონტურზე
სახანძრო ფართი
მთლიანი ფართი
ბინის №

	სიმბოლოს სახელწოდება
	სახანძრო მილსგარი
	სახანძრო-სასაუძვრო სამაგრების მქონე გამწოვსაშვებელი მილსადენისთვის + კონტანტი
	ხელის ცეცხლსაქრობი
	სახანძრო განგაშის ხელით სამართავი კოლეგი
	კვამლის ავტომატური აღმოჩენები
	კვამლზე მოთავსებით მატუქებელი

შენობა აღიჭურვება NFPA 13-ის ან საქართველოში აღიარებული შესაბამისი სტანდარტის მიხედვით დამონტაჟებული ავტომაშხეიი სისტემით.

სახანძრო მილსგარები განთავსდება NFPA 14-ის ან საქართველოში აღიარებული შესაბამისი სტანდარტის შესაბამისად.

დამკვეთი	შპს "ამშენებელი"
მისამართი	ქ. თბილისში, ნუცუბიძის ფერდობის II, III, IV მ/რ -ის მიმდგმარედ, ულიანოვის ამშენებლის ქუჩის,მესახლეთი I, #34-ის მიმდგმარედ. ს.კ 01.14.16.015.440
პროექტის სახელი	
მრავალფუნქციური კომპლექსი/შენობა	

თანამდებობა	გვარი	ხელმოწერა
დირექტორი		
მთარქიტექტორი	ა. ღოღობერიძე	
დაამშვაგა	ა. ღოღობერიძე	

მასშტაბი		ნახაზის დასახელება	
სტადია	ფურცლის №	ფურცლები	
მ.პ.			

ავტოსადგომის გეგმა მასშტაბი 1:100

±0.00 ნიშნულის სართულის ავტოსადგომის გეგმა

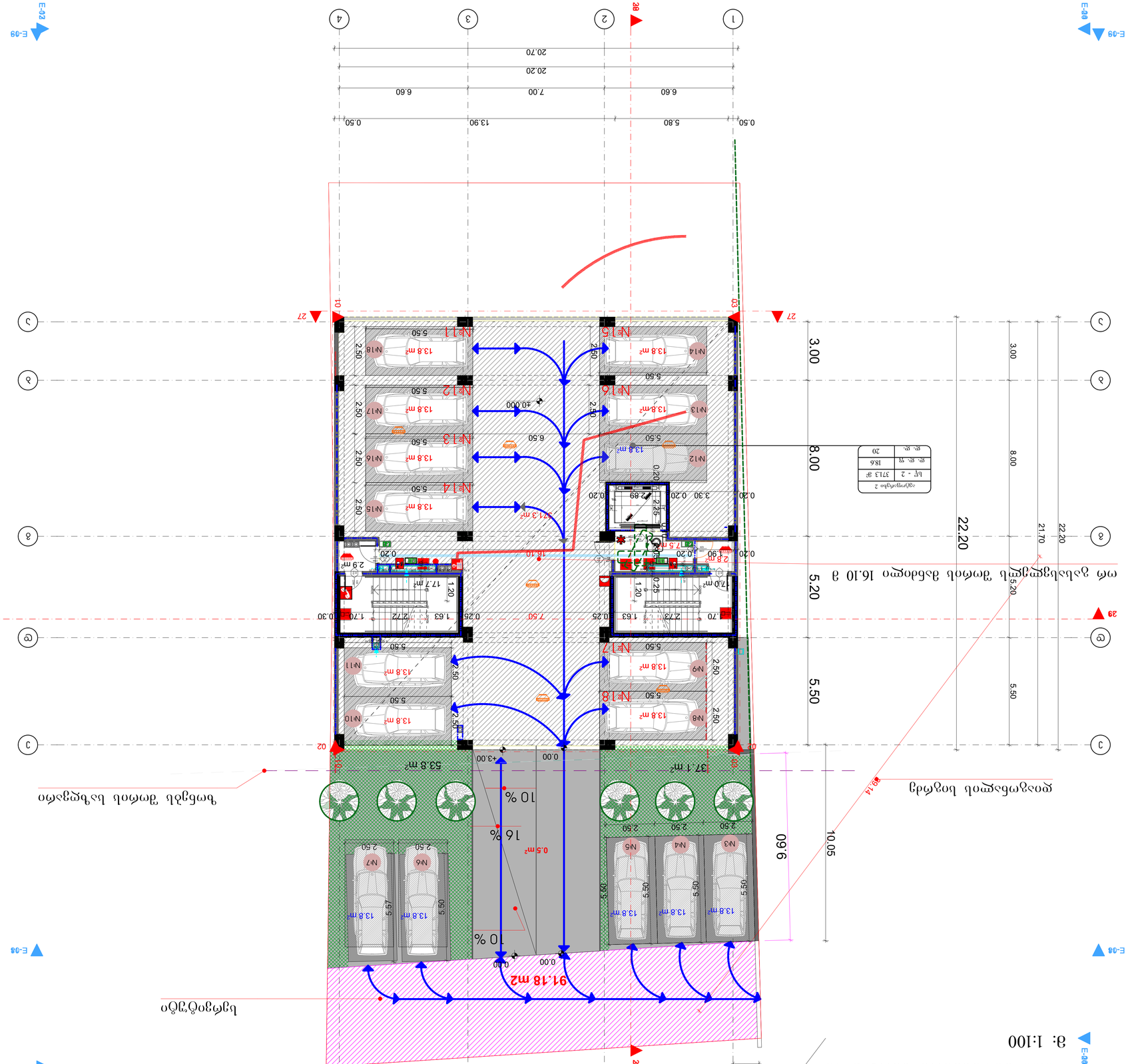
E-09
E-03
E-04
E-02
1
2
3
4
20
27
29
01
02
03
20.70
20.20
6.60
7.00
6.60
0.50
5.80
13.90
0.50
22.20
21.70
8.00
3.00
5.20
5.50
10.05
9.60
91.18 m2
37.1 m²
53.8 m²
+3.00
0.00
10 %
16 %
+0.000
N-1
N-2
N-3
N-4
N-5
N-6
N-7
N-8
N-9
N-10
N-11
N-12
N-13
N-14
№1
№2
№3
№4
№5
№6
№7
№8
№9
№10
№11
№12
№13
№14
№15
№16
№17
№18
13.8 m²
5.50
2.50
2.60
6.50
5.60
6.57
2.89
2.25
0.20
0.25
0.30
1.90
2.8 m²
17.0 m²
17.7 m²
2.9 m²
1.70
2.73
1.63
2.72
7.50
1.20
1.33
ტერიტორიის ნიშნული
შენობის ნიშნული
ტროტუარის ნიშნული
ასაღები ხაზი
ავტოსადგომის ადგილების რაოდენობა
ფართი
ფართის ნომერი
ფართის ნომერი
ფართის ნომერ

Цокольный этаж +3.00 I Планировка
М: 1:100

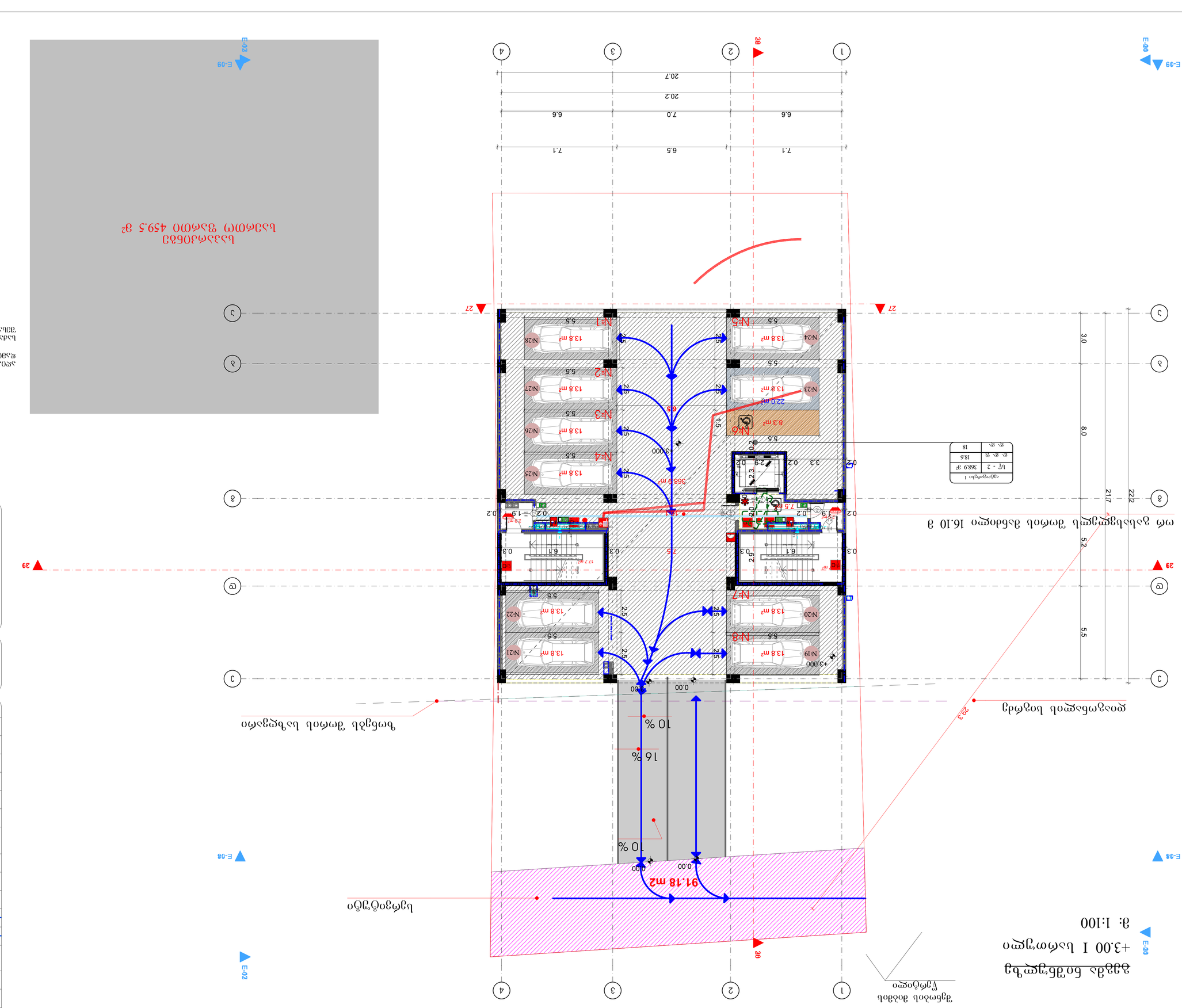
Граница земельного участка
Въезд/выезд
Пешеходный подход
Тротуар
Проезд
Газон
Зона благоустройства
Зона благоустройства
Зона благоустройства

Ситуационен план
М 1:100

Ситуационният план е изготвен въз основа на кадастрална карта и кадастрални регистри, одобрени със Заповед № РД-18-48/ 16.05.2008 г. на ИД на АГКК, гр. Пловдив, за землището на с. Труд, ЕКАТТЕ 80787, общ. Пловдив, обл. Пловдив.

Имотът е с площ 4511 кв.м., с начин на трайно ползване: ниско застрояване (до 10 м), собственост на Ивайло Христов Христов.

Имотът е с неправилна форма, с изградена ограда от всички страни. Достъпът до имота е от северната страна, от улица с ширина 16.10 м.

Имотът е разположен в урбанизирана територия, в близост до ул. „Ивайло" и ул. „Ангел Кънчев".

Теренът е с равнинен релеф, с лек наклон от изток на запад.

Имотът е частично застроен с жилищна сграда с РЗП 451.1 кв.м.

Сградата е с ЗП 310.14 кв.м., с височина 9.00 м, с 2 надземни етажа.

Сградата е на 1.00 м от северната регулационна граница, на 1.55 м от западната регулационна граница, на 1.70 м от източната регулационна граница и на 2.20 м от южната регулационна граница.

Сградата е на 1.45 м от северната регулационна граница

ბინების ბლოკირებული საცხოვრებელი კორპუსი +9.30 III სართული
მ: 1:100

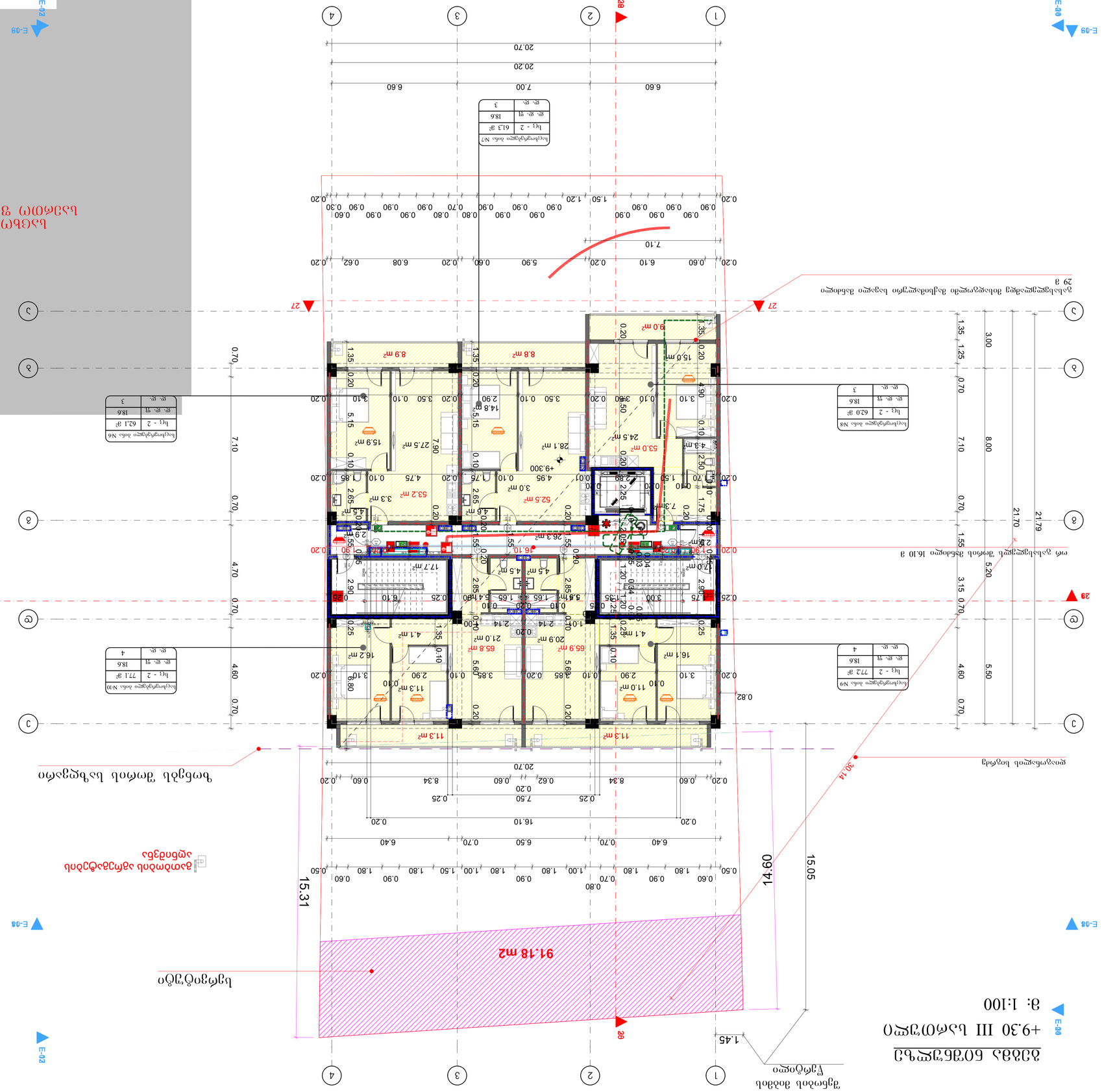
E-09
E-08
E-02
E-03
E-04
E-05
E-06
E-07
1
2
3
4
20
27
29
30.14
20.70
20.20
6.60
7.00
6.60
7.10
15.31
15.05
09.41
1.45
91.18 მ2
ბეტონის ბაქანი
ბეტონის ბაქანი
ასფალტობეტონის საფარი
ასფალტობეტონის საფარი
ბეტონის ბაქანი
ბეტონის ბაქანი
ბეტონის ბაქან

Ситуационен план
М 1:100

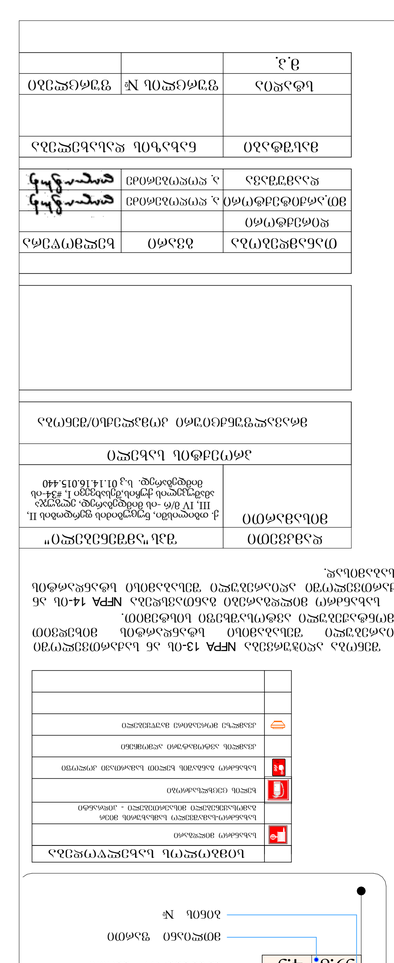
Ситуационен план
М 1:100
Граница на поземлен имот
Сграда, предмет на настоящото разрешение за строеж
Сгради в съседни поземлени имоти
Сервитутна зона
Сервитутна зона
Сервитутна зона

ბეტონის ნაგებობების ფრაგმენტი +15.90 ▼ სართული მ: 1:100

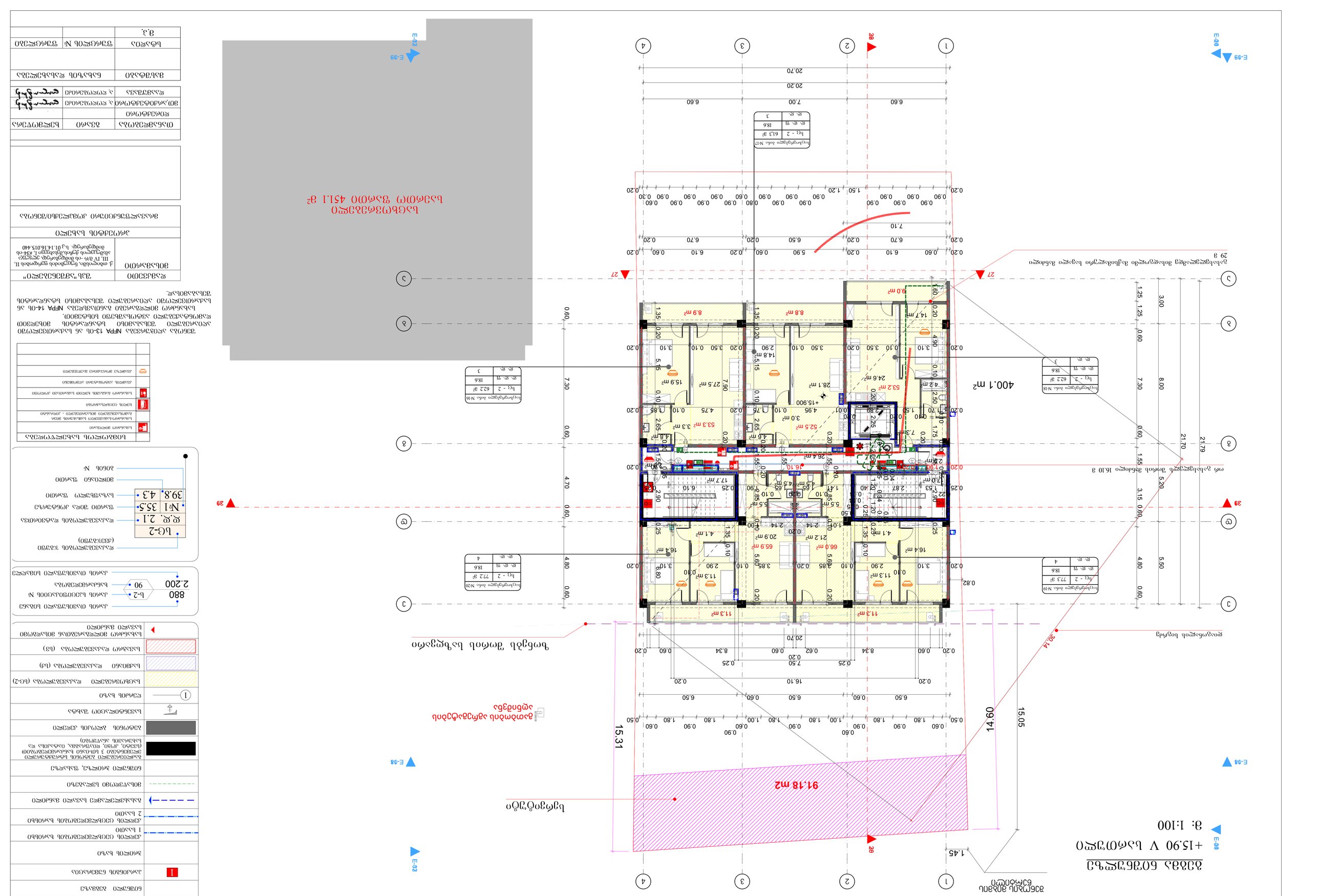
E-01
E-02
E-03
E-04
E-05
E-06
E-07
E-08
E-09
E-10
1
2
3
4
20
27
29
A
B
C
+15.900
91.18 m2
14.60
15.31
15.05
30.14
400.1 m²
53.2 m²
24.6 m²
28.1 m²
62.5 m²
26.4 m²
16.10
11.3 m²
66.0 m²
65.9 m²
20.9 m²
21.2 m²
16.4 m²
4.1 m²
17.7 m²
4.5 m²
14.8 m²
15.9 m²
27.5 m²
53.3 m²
8.8 m²
8.9 m²
9.0 m²
14.7 m²
4.2 m²
3.0 m²
2.5 m²
1.45
1.25
3.00
8.00
21.70
21.79
7.30
4.80
5.50
5.20
3.15
0.60
1.55
20.70
20.20
7.00
6.60
7.10
6.70
6.10
5.90
5.60
4.95
4.90
4.75
3.85
3.50
3.10
2.90
2.65
2.25
1.85
1.75
1.70
1.60
1.50
1.20
1.00
0.90
0.80
0.70
0.62
0.60
0.50
0.34
0.30
0.25
0.20
0.10
0.01
ელექტროგაყვანილობა N18
სულ - 2 622 მ²
ფ. ფ. ₹1 18.6
ფ. ფ. 3
ელექტროგაყვანილობა N19
სულ - 2 773 მ²
ფ. ფ. ₹1 18.6
ფ. ფ. 4
ელექტროგაყვანილობა N20
სულ - 2 772 მ²
ფ. ფ. ₹1 18.6
ფ. ფ. 4
ელექტროგაყვანილობა N17
სულ - 2 613 მ²
ფ. ფ. ₹1 18.6
ფ. ფ. 3
ელექტროგაყვანილობა N18
სულ - 2 622 მ²
ფ. ფ. ₹1 18.6
ფ. ფ. 3
ელექტროგაყვანილობა N18
სულ - 2 622 მ²
ფ. ფ. ₹1 18.6
ფ. ფ. 3
ელექტროგაყვანილობა N19
სულ - 2 773 მ²
ფ. ფ. ₹1 18.6
ფ. ფ. 4
ელექტროგაყვანილობა N20
სულ - 2 772 მ²
ფ. ფ. ₹1 18.6
ფ. ფ. 4
ელექტროგაყვანილობა N17
სულ - 2 613

ბინის №

ობიექტის დასახელება	მრავალბინიანი საცხოვრებელი კორპუსი
შემსრულებელი ორგანიზაციის დასახელება, ხელმოწერა, ბეჭედი	
ინჟინერ-კონსტრუქტორი	
ინჟინერ-კონსტრუქტორი	
ინჟინერ-კონსტრუქტორ

ბინების განლაგების სქემა
+22.50 VII სართული
მ: 1:100

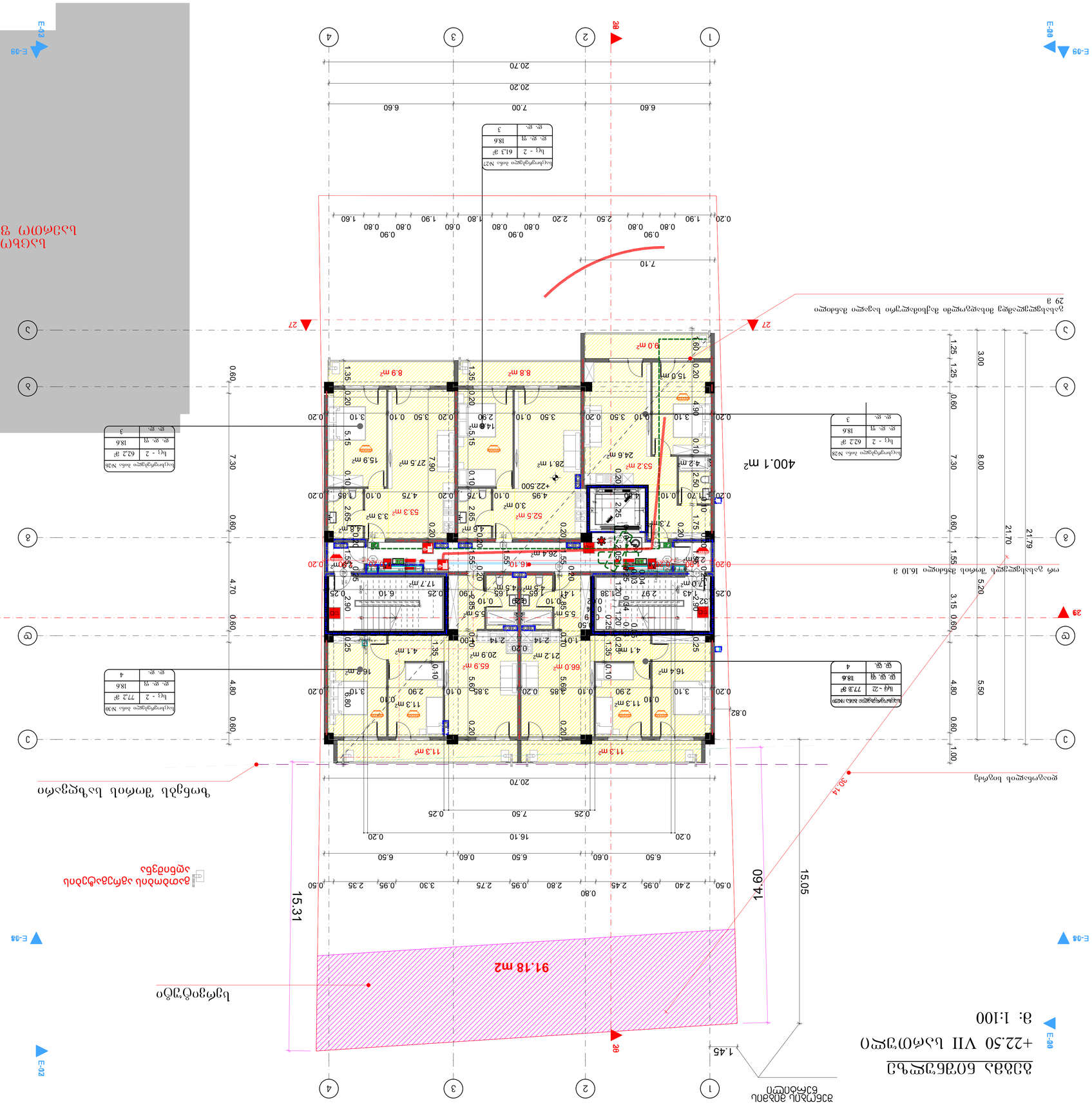
E-09
E-08
E-02
E-03
E-04
1
2
3
4
20
27
29
А
Б
В
Г
Д
Е
Ж
З
И
К
Л
М
Н
О
П
Р
С
Т
Ф
Х
Ц
Ч
Ш
Щ
Э
Ю
Я
400.1 m²
91.18 m2
15.31
14.60
15.05
20.70
16.10
7.30
4.70
4.80
0.60
7.60
4.90
2.50
1.75
2.25
2.65
1.55
1.35
0.20
0.10
0.25
0.82
1.45
30.14
11.3 m²
8.9 m²
8.8 m²
9.0 m²
15.0 m²
14.8 m²
16.4 m²
17.7 m²
4.1 m²
20.9 m²
65.9 m²
66.0 m²
212 m²
24.6 m²
28.1 m²
26.4 m²
27.5 m²
15.9 m²
53.2 m²
52.5 m²
53.3 m²
3.0 m²
+22.500
ბეტონის ბალიშის ქვეშ ბეტონის მომზადება
ბეტონის ბალიშის ქვეშ
ბეტონის ბალიშის ქვეშ
ბეტონის ბალიშის ქვეშ

ბინების განლაგების გეგმა
+25.80 VIII სართული
მ: 1:100

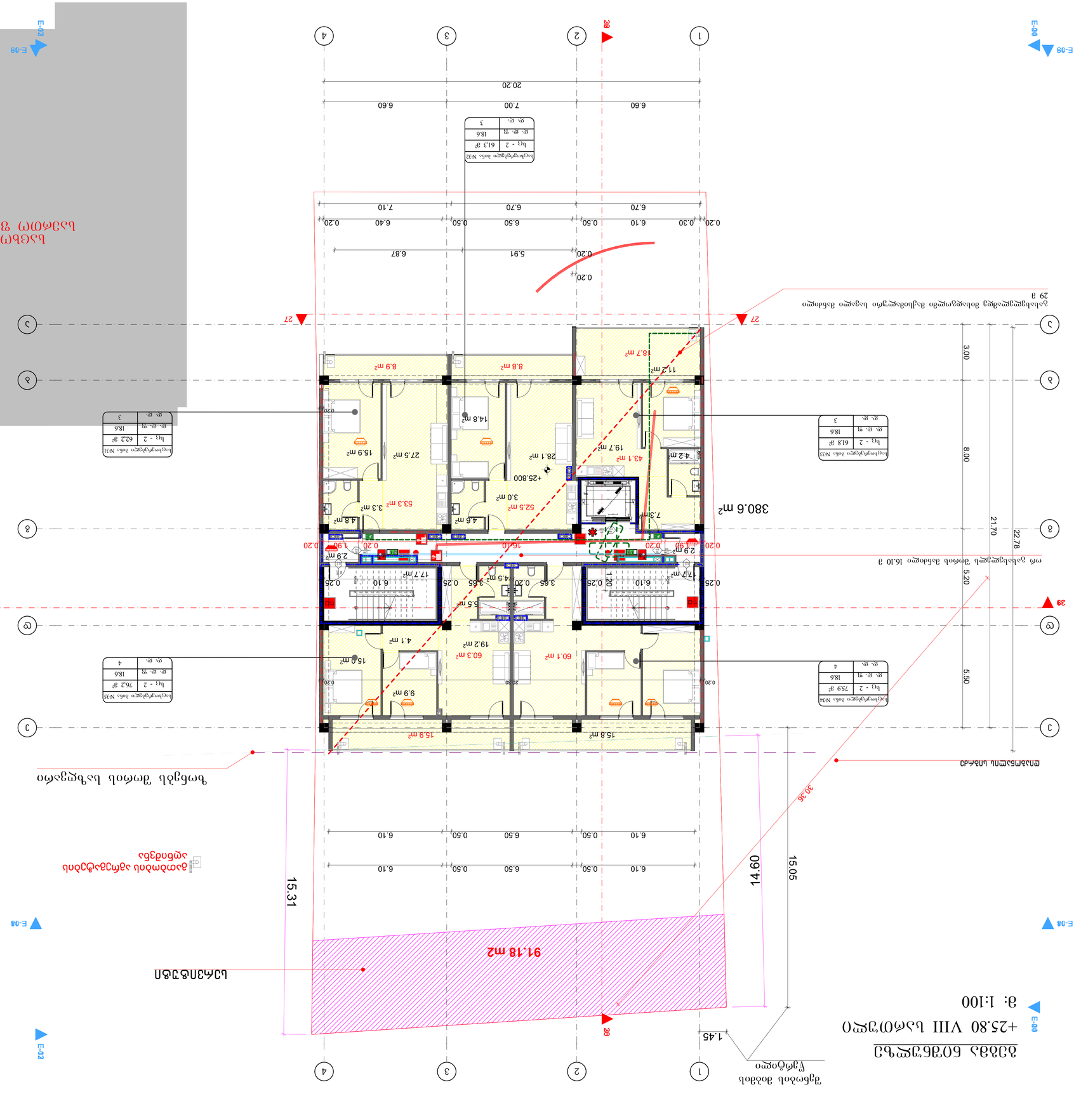
380.6 მ2
91.18 მ2
15.31
14.90
15.05
30.36
1.45
21.70
22.78
8.00
5.20
5.50
3.00
20.20
6.60
7.00
6.60
0.20
0.30
6.10
0.50
6.50
0.50
6.70
7.10
6.40
0.20
6.87
5.91
0.20
6.10
0.50
6.50
0.50
6.10
15.8 მ2
15.9 მ2
9.9 მ2
15.0 მ2
4.1 მ2
19.2 მ2
60.3 მ2
60.1 მ2
17.7 მ2
6.10
0.25
3.55
0.20
4.5 მ
3.55
0.25
6.10
17.7 მ2
0.25
6.10
1.20
0.25
2.9 მ2
0.20
1.90
0.20
16.10
0.20
2.9 მ2
4.8 მ2
53.3 მ2
3.3 მ2
4.6 მ2
62.5 მ2
3.0 მ2
+25.800
28.1 მ2
19.7 მ2
43.1 მ2
4.2 მ2
7.3 მ2
14.8 მ2
15.9 მ2
27.5 მ2
8.8 მ2
8.9 მ2
11.2 მ2
18.7 მ2
0.20
0.20
0.20

ձևավորման գծագրեր
+29.32 IX կամարակապ կամար
մ. 1:100

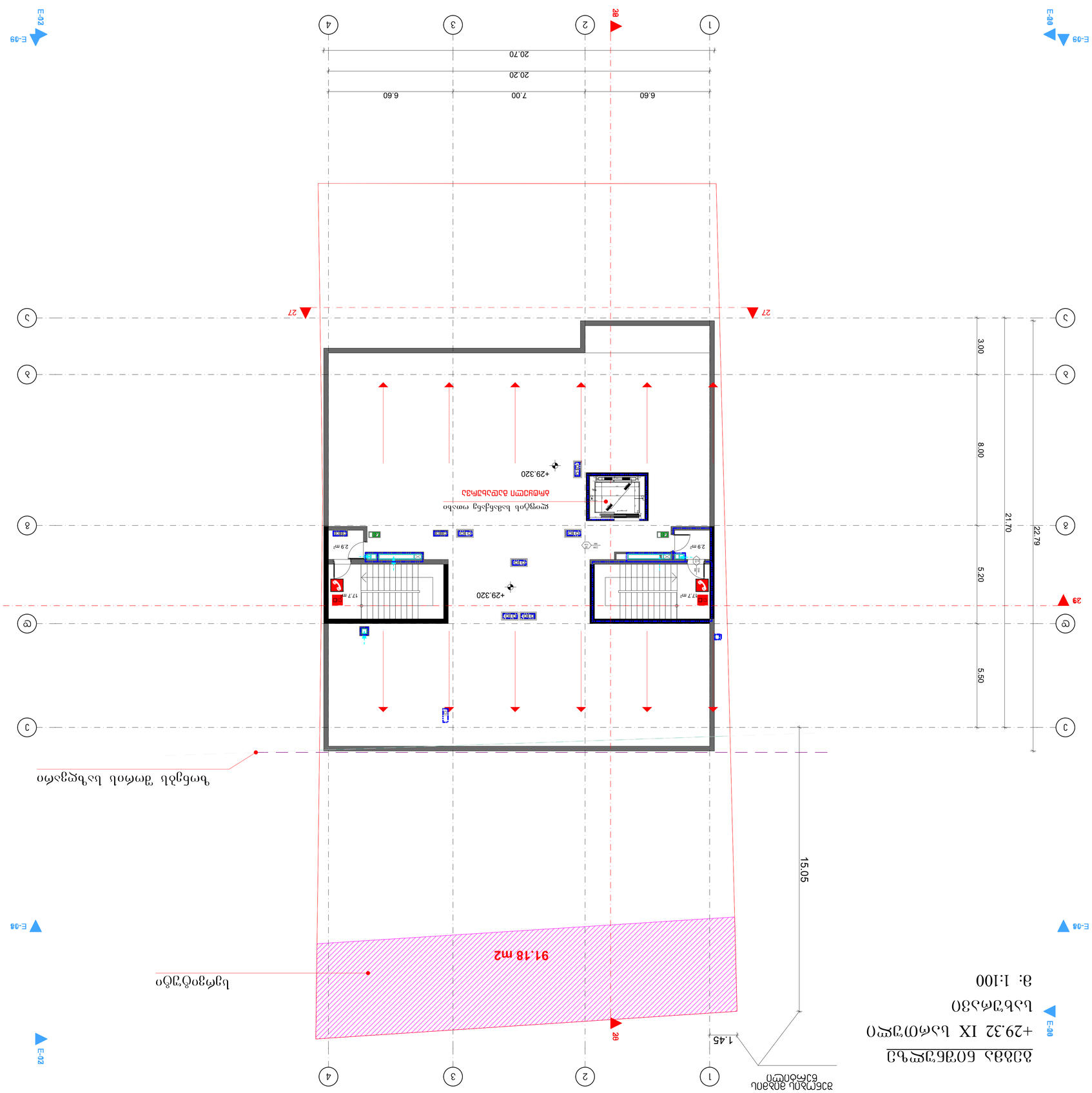

ՀՀ ՇՄՆ 20.04.08-2004 «Հրդեհային անվտանգություն շենքերում և կառույցներում»	
ՀՀ ՇՄՆ II.ԼՎ.Ծ-04 «Շենքերի և կառույցների հրակայունության և հրային ռիսկի գնահատման մեթոդական ցուցումներ»	
ՀՀ ՇՄՆ II.01.14-16.015.440 «Շենքերի և կառույցների հրդեհային անվտանգության ապահովման նախագծային փաստաթղթերի կազմը, բովանդակությունը և դրանց մշակման կարգը»	
ՀՀ ՇՄՆ II.ԼՎ.Ծ-03 «Շենքերի և կառույցների հրակայունության և հրային ռիսկի գնահատման մեթոդական ցուցումներ»	
ՀՀ ՇՄՆ II.ԼՎ.Ծ-02 «Շենքերի և կառույցների հրակայունության և հրային ռիսկի գնահատման մեթոդական ցուցումներ»	
ՀՀ ՇՄՆ II.ԼՎ.Ծ-01 «Շենքերի և կառույցների հրակայունության և հրային ռիսկի գնահատման մեթոդական ցուցումներ»	
ՀՀ ՇՄՆ II.ԼՎ.Ծ-05 «Շենքերի և կառույցների հրակայունության և հրային ռիսկի գնահատման մեթոդական ցուցումներ»	
ՀՀ ՇՄՆ II.ԼՎ.Ծ-06 «Շենքերի և կառույցների հրակայունության և հրային ռիսկի գնահատման մեթոդական ցուցումներ»	
ՀՀ ՇՄՆ II.ԼՎ.Ծ-07 «Շենքերի և կառույցների հրակայունության և հրային ռիսկի գնահատման մեթոդական ցուցումներ»	
ՀՀ ՇՄՆ II.ԼՎ.Ծ-08 «Շենքերի և կառույցների հրակայունության և հրային ռիսկի գնահատման մեթոդական ցուցումներ»	
ՀՀ ՇՄՆ II.ԼՎ.Ծ-09 «Շենքերի և կառույցների հրակայունության և հրային ռիսկի գնահատման մեթոդական ցուցումներ»	
ՀՀ ՇՄՆ II.ԼՎ.Ծ-10 «Շենքերի և կառույցների հրակայունության և հրային ռիսկի գնահատման մեթոդական ցուցումներ»	
ՀՀ ՇՄՆ II.ԼՎ.Ծ-11 «Շենքերի և կառույցների հրակայունության և հրային ռիսկի գնահատման մեթոդական ցուցումներ»	
ՀՀ ՇՄՆ II.ԼՎ.Ծ-12 «Շենքերի և կառույցների հրակայունության և հրային ռիսկի գնահատման մեթոդական ցուցումներ»	
ՀՀ ՇՄՆ II.ԼՎ.Ծ-13 «Շենքերի և կառույցների հրակայունության և հրային ռիսկի գնահատման մեթոդական ցուցումներ»	
ՀՀ ՇՄՆ II.ԼՎ.Ծ-14 «Շենքերի և կառույցների հրակայունության և հրային ռիսկի գնահատման մեթոդական ցուցումներ»	
ՀՀ ՇՄՆ II.ԼՎ.Ծ-15 «Շենքերի և կառույցների հրակայունության և հրային ռիսկի գնահատման մեթոդական ցուցումներ»	
ՀՀ ՇՄՆ II.ԼՎ.Ծ-16 «Շենքերի և կառույցների հրակայունության և հրային ռիսկի գնահատման մեթոդական ցուցումներ»	
ՀՀ ՇՄՆ II.ԼՎ.Ծ-17 «Շենքերի և կառույցների հրակայունության և հրային ռիսկի գնահատման մեթոդական ցուցումներ»	
ՀՀ ՇՄՆ II.ԼՎ.Ծ-18 «Շենքերի և կառույցների հրակայունության և հրային ռիսկի գնահատման մեթոդական ցուցումներ»	
ՀՀ ՇՄՆ II.ԼՎ.Ծ-19 «Շենքերի և կառույցների հրակայունության և հրային ռիսկի գնահատման մեթոդական ցուցումներ»	
ՀՀ ՇՄՆ II.ԼՎ.Ծ-20 «Շենքերի և կառույցների հրակայունության և հրային ռիսկի գնահատման մեթոդական ցուցումներ»	
ՀՀ ՇՄՆ II.ԼՎ.Ծ-21 «Շենքերի և կառույցների հրակայունության և հրային ռիսկի գնահատման մեթոդական ցուցումներ»	
ՀՀ ՇՄՆ II.ԼՎ.Ծ-22 «Շենքերի և կառույցների հրակայունության և հրային ռիսկի գնահատման մեթոդական ցուցումներ»	
ՀՀ ՇՄՆ II.ԼՎ.Ծ-23 «Շենքերի և կառույցների հրակայունության և հրային ռիսկի գնահատման մեթոդական ցուցումներ»	
ՀՀ ՇՄՆ II.ԼՎ.Ծ-24 «Շենքերի և կառույցների հրակայունության և հրային ռիսկի գնահատման մեթոդական ցուցումներ»	
ՀՀ ՇՄՆ II.ԼՎ.Ծ-25 «Շենքերի և կառույցների հրակայունության և հրային ռիսկի գնահատման մեթոդական ցուցումներ»	
ՀՀ ՇՄՆ II.ԼՎ.Ծ-26 «Շենքերի և կառույցների հրակայունության և հրային ռիսկի գնահատման մեթոդական ցուցումներ»	
ՀՀ ՇՄՆ II.ԼՎ.Ծ-27 «Շենքերի և կառույցների հրակայունության և հրային ռիսկի գնահատման մեթոդական ցուցումներ»	
ՀՀ ՇՄՆ II.ԼՎ.Ծ-28 «Շենքերի և կառույցների հրակայունության և հրային ռիսկի գնահատման մեթոդական ցուցումներ»	
ՀՀ ՇՄՆ II.ԼՎ.Ծ-29 «Շենքերի և կառույցների հրակայունության և հրային ռիսկի գնահատման մեթոդական ցուցումներ»	
ՀՀ ՇՄՆ II.ԼՎ.Ծ-30 «Շենքերի և կառույցների հրակայունության և հրային ռիսկի գնահատման մեթոդական ցուցումներ»	
ՀՀ ՇՄՆ II.ԼՎ.Ծ-31 «Շենքերի և կառույցների հրակայունության և հրային ռիսկի գնահատման մեթոդական ցուցումներ»	
ՀՀ ՇՄՆ II.ԼՎ.Ծ-32 «Շենքերի և կառույցների հրակայունության և հրային ռիսկի գնահատման մեթոդական ցուցումներ»	
ՀՀ ՇՄՆ II.ԼՎ.Ծ-33 «Շենքերի և կառույցների հրակայունության և հրային ռիսկի գնահատման մեթոդական ցուցումներ»	
ՀՀ ՇՄՆ II.ԼՎ.Ծ-34 «Շենքերի և կառույցների հրակայունության և հրային ռիսկի գնահատման մեթոդական ցուցումներ»	
ՀՀ ՇՄՆ II.ԼՎ.Ծ-35 «Շենքերի և կառույցների հրակայունության և հրային ռիսկի գնահատման մեթոդական ցուցումներ»	
ՀՀ ՇՄՆ II.ԼՎ.Ծ-36 «Շենքերի և կառույցների հրակայունության և հրային ռիսկի գնահատման մեթոդական ցուցումներ»	
ՀՀ ՇՄՆ II.ԼՎ.Ծ-37 «Շենքերի և կառույցների հրակայունության և հրային ռիսկի գնահատման մեթոդական ցուցումներ»	
ՀՀ ՇՄՆ II.ԼՎ.Ծ-38 «Շենքերի և կառույցների հրակայունության և հրային ռիսկի գնահատման մեթոդական ցուցումներ»	
ՀՀ ՇՄՆ II.ԼՎ.Ծ-39 «Շենքերի և կառույցների հրակայունության և հրային ռիսկի գնահատման մեթոդական ցուցումներ»	
ՀՀ ՇՄՆ II.ԼՎ.Ծ-40 «Շենքերի և կառույցների հրակայունության և հրային ռիսկի գնահատման մեթոդական ցուցումներ»	
ՀՀ ՇՄՆ II.ԼՎ.Ծ-41 «Շենքերի և կառույցների հրակայունության և հրային ռիսկի գնահատման մեթոդական ցուցումներ»	
ՀՀ ՇՄՆ II.ԼՎ.Ծ-42 «Շենքերի և կառույցների հրակայունության և հրային ռիսկի գնահատման մեթոդական ցուցումներ»	
ՀՀ ՇՄՆ II.ԼՎ.Ծ-43 «Շենքերի և կառույցների հրակայունության և հրային ռիսկի գնահատման մեթոդական ցուցումներ»	
ՀՀ ՇՄՆ II.ԼՎ.Ծ-44 «Շենքերի և կառույցների հրակայունության և հրային ռիսկի գնահատման մեթոդական ցուցումներ»	
ՀՀ ՇՄՆ II.ԼՎ.Ծ-45 «Շենքերի և կառույցների հրակայունության և հրային ռիսկի գնահատման մեթոդական ցուցումներ»	
ՀՀ ՇՄՆ II.ԼՎ.Ծ-46 «Շենքերի և կառույցների հրակայունության և հրային ռիսկի գնահատման մեթոդական ցուցումներ»	
ՀՀ ՇՄՆ II.ԼՎ.Ծ-47 «Շենքերի և կառույցների հրակայունության և հրային ռիսկի գնահատման մեթոդական ցուցումներ»	
ՀՀ ՇՄՆ II.ԼՎ.Ծ-48 «Շենքերի և կառույցների հրակայունության և հրային ռիսկի գնահատման մեթոդական ցուցումներ»	
ՀՀ ՇՄՆ II.ԼՎ.Ծ-49 «Շենքերի և կառույցների հրակայունության և հրային ռիսկի գնահատման մեթոդական ցուցումներ»	
ՀՀ ՇՄՆ II.ԼՎ.Ծ-50 «Շենքերի և կառույցների հրակայունության և հրային ռիսկի գնահատման մեթոդական ցուցումներ»	
ՀՀ ՇՄՆ II.ԼՎ.Ծ-51 «Շենքերի և կառույցների հրակայունության և հրային ռիսկի գնահատման մեթոդական ցուցումներ»	
ՀՀ ՇՄՆ II.ԼՎ.Ծ-52 «Շենքերի և կառույցների հրակայունության և հրային ռիսկի գնահատման մեթոդական ցուցումներ»	
ՀՀ ՇՄՆ II.ԼՎ.Ծ-53 «Շենքերի և կառույցների հրակայունության և հրային ռիսկի գնահատման մեթոդական ցուցումներ»	
ՀՀ ՇՄՆ II.ԼՎ.Ծ-54 «Շենքերի և կառույցների հրակայունության և հրային ռիսկի գնահատման մեթոդական ցուցումներ»	
ՀՀ ՇՄՆ II.ԼՎ.Ծ-55 «Շենքերի և կառույցների հրակայունության և հրային ռիսկի գնահատման մեթոդական ցուցումներ»	
ՀՀ ՇՄՆ II.ԼՎ.Ծ-56 «Շենքերի և կառույցների հրակայունության և հրային ռիսկի գնահատման մեթոդական ցուցումներ»	
ՀՀ ՇՄՆ II.ԼՎ.Ծ-57 «Շենքերի և կառույցների հրակայունության և հրային ռիսկի գնահատման մեթոդական ցուցումներ»	
ՀՀ ՇՄՆ II.ԼՎ.Ծ-58 «Շենքերի և կառույցների հրակայունության և հրային ռիսկի գնահատման մեթոդական ցուցումներ»	
ՀՀ ՇՄՆ II.ԼՎ.Ծ-59 «Շենքերի և կառույցների հրակայունության և հրային ռիսկի գնահատման մեթոդական ցուցումներ»	
ՀՀ ՇՄՆ II.ԼՎ.Ծ-60 «Շենքերի և կառույցների հրակայունության և հրային ռիսկի գնահատման մեթոդական ցուցումներ»	
ՀՀ ՇՄՆ II.ԼՎ.Ծ-61 «Շենքերի և կառույցների հրակայունության և հրային ռիսկի գնահատման մեթոդական ցուցումներ»	
ՀՀ ՇՄՆ II.ԼՎ.Ծ-62 «Շենքերի և կառույցների հրակայունության և հրային ռիսկի գնահատման մեթոդական ցուցումներ»	
ՀՀ ՇՄՆ II.ԼՎ.Ծ-63 «Շենքերի և կառույցների հրակայունության և հրային ռիսկի գնահատման մեթոդական ցուցումներ»	
ՀՀ ՇՄՆ II.ԼՎ.Ծ-64 «Շենքերի և կառույցների հրակայունության և հրային ռիսկի գնահատման մեթոդական ցուցումներ»	
ՀՀ ՇՄՆ II.ԼՎ.Ծ-65 «Շենքերի և կառույցների հրակայունության և հրային ռիսկի գնահատման մեթոդական ցուցումներ»	
ՀՀ ՇՄՆ II.ԼՎ.Ծ-66 «Շենքերի և կառույցների հրակայունության և հրային ռիսկի գնահատման մեթոդական ցուցումներ»	
ՀՀ ՇՄՆ II.ԼՎ.Ծ-67 «Շենքերի և կառույցների հրակայունության և հրային ռիսկի գնահատման մեթոդական ցուցումներ»	
ՀՀ ՇՄՆ II.ԼՎ.Ծ-68 «Շենքերի և կառույցների հրակայունության և հրային ռիսկի գնահատման մեթոդական ցուցումներ»	
ՀՀ ՇՄՆ II.ԼՎ.Ծ-69 «Շենքերի և կառույցների հրակայունության և հրային ռիսկի գնահատման մեթոդական ցուցումներ»	
ՀՀ ՇՄՆ II.ԼՎ.Ծ-70 «Շենքերի և կառույցների հրակայունության և հրային ռիսկի գնահատման մեթոդական ցուցումներ»	
ՀՀ ՇՄՆ II.ԼՎ.Ծ-71 «Շենքերի և կառույցների հրակայունության և հրային ռիսկի գնահատման մեթոդական ցուցումներ»	
ՀՀ ՇՄՆ II.ԼՎ.Ծ-72 «Շենքերի և կառույցների հրակայունության և հրային ռիսկի գնահատման մեթոդական ցուցումներ»	
ՀՀ ՇՄՆ II.ԼՎ.Ծ-73 «Շենքերի և կառույցների հրակայունության և հրային ռիսկի գնահատման մեթոդական ցուցումներ»	
ՀՀ ՇՄՆ II.ԼՎ.Ծ-74 «Շենքերի և կառույցների հրակայունության և հրային ռիսկի գնահատման մեթոդական ցուցումներ»	
ՀՀ ՇՄՆ II.ԼՎ.Ծ-75 «Շենքերի և կառույցների հրակայունության և հրային ռիսկի գնահատման մեթոդական ցուցումներ»	
ՀՀ ՇՄՆ II.ԼՎ.Ծ-76 «Շենքերի և կառույցների հրակայունության և հրային ռիսկի գնահատման մեթոդական ցուցումներ»	
ՀՀ ՇՄՆ II.ԼՎ.Ծ-77 «Շենքերի և կառույցների հրակայունության և հրային ռիսկի գնահատման մեթոդական ցուցումներ»	
ՀՀ ՇՄՆ II.ԼՎ.Ծ-78 «Շենքերի և կառույցների հրակայունության և հրային ռիսկի գնահատման մեթոդական ցուցումներ»	
ՀՀ ՇՄՆ II.ԼՎ.Ծ-79 «Շենքերի և կառույցների հրակայունության և հրային ռիսկի գնահատման մեթոդական ցուցումներ»	
ՀՀ ՇՄՆ II.ԼՎ.Ծ-80 «Շենքերի և կառույցների հրակայունության և հրային ռիսկի գնահատման մեթոդական ցուցումներ»	
ՀՀ ՇՄՆ II.ԼՎ.Ծ-81 «Շենքերի և կառույցների հրակայունության և հրային ռիսկի գնահատման մեթոդական ցուցումներ»	
ՀՀ ՇՄՆ II.ԼՎ.Ծ-82 «Շենքերի և կառույցների հրակայունության և հրային ռիսկի գնահատման մեթոդական ցուցումներ»	
ՀՀ ՇՄՆ II.ԼՎ.Ծ-83 «Շենքերի և կառույցների հրակայունության և հրային ռիսկի գնահատման մեթոդական ցուցումներ»	
ՀՀ ՇՄՆ II.ԼՎ.Ծ-84 «Շենքերի և կառույցների հրակայունության և հրային ռիսկի գնահատման մեթոդական ցուցումներ»	
ՀՀ ՇՄՆ II.ԼՎ.Ծ-85 «Շենքերի և կառույցների հրակայունության և հրային ռիսկի գնահատման մեթոդական ցուցումներ»	
ՀՀ ՇՄՆ II.ԼՎ.Ծ-86 «Շենքերի և կառույցների հրակայունության և հրային ռիսկի գնահատման մեթոդական ցուցումներ»	
ՀՀ ՇՄՆ II.ԼՎ.Ծ-87 «Շենքերի և կառույցների հրակայունության և հրային ռիսկի գնահատման մեթոդական ցուցումներ»	
ՀՀ ՇՄՆ II.ԼՎ.Ծ-88 «Շենքերի և կառույցների հրակայունության և հրային ռիսկի գնահատման մեթոդական ցուցումներ»	
ՀՀ ՇՄՆ II.ԼՎ.Ծ-89 «Շենքերի և կառույցների հրակայունության և հրային ռիսկի գնահատման մեթոդական ցուցումներ»	
ՀՀ ՇՄՆ II.ԼՎ.Ծ-90 «Շենքերի և կառույցների հրակայունության և հրային ռիսկի գնահատման մեթոդական ցուցումներ»	
ՀՀ ՇՄՆ II.ԼՎ.Ծ-91 «Շենքերի և կառույցների հրակայունության և հրային ռիսկի գնահատման մեթոդական ցուցումներ»	
ՀՀ ՇՄՆ II.ԼՎ.Ծ-92 «Շենքերի և կառույցների հրակայունության և հրային ռիսկի գնահատման մեթոդական ցուցումներ»	
ՀՀ ՇՄՆ II.ԼՎ.Ծ-93 «Շենքերի և կառույցների հրակայունության և հրային ռիսկի գնահատման մեթոդական ցուցումներ»	
ՀՀ ՇՄՆ II.ԼՎ.Ծ-94 «Շենքերի և կառույցների հրակայունության և հրային ռիսկի գնահատման մեթոդական ցուցումներ»	
ՀՀ ՇՄՆ II.ԼՎ.Ծ-95 «Շենքերի և կառույցների հրակայունության և հրային ռիսկի գնահատման մեթոդական ցուցումներ»	
ՀՀ ՇՄՆ II.ԼՎ.Ծ-96 «Շենքերի և կառույցների հրակայունության և հրային ռիսկի գնահատման մեթոդական ցուցումներ»	
ՀՀ ՇՄՆ II.ԼՎ.Ծ-97 «Շենքերի և կառույցների հրակայունության և հրային ռիսկի գնահատման մեթոդական ցուցումներ»	
ՀՀ ՇՄՆ II.ԼՎ.Ծ-98 «Շենքերի և կառույցների հրակայունության և հրային ռիսկի գնահատման մեթոդական ցուցումներ»	
ՀՀ ՇՄՆ II.ԼՎ.Ծ-99 «Շենքերի և կառույցների հրակայունության և հրային ռիսկի գնահատման մեթոդական ցուցումներ»	
ՀՀ ՇՄՆ II.ԼՎ.Ծ-100 «Շենքերի և կառույցների հրակայունության և հրային ռիսկի գնահատման մեթոդական ցուցումներ»	

ՀՀ ՇՄՆ 20.04.08-2004 «Հրդեհային անվտանգություն շենքերում և կառույցներում»	
ՀՀ ՇՄՆ II.ԼՎ.Ծ-04 «Շենքերի և կառույցների հրակայունության և հրային ռիսկի գնահատման մեթոդական ցուցումներ»	
ՀՀ ՇՄՆ II.01.14-16.015.440 «Շենքերի և կառույցների հրդեհային անվտանգության ապահովման նախագծային փաստաթղթերի կազմը, բովանդակությունը և դրանց մշակման կարգը»	
ՀՀ ՇՄՆ II.ԼՎ.Ծ-03 «Շենքերի և կառույցների հրակայունության և հրային ռիսկի գնահատման մեթոդական ցուցումներ»	
ՀՀ ՇՄՆ II.ԼՎ.Ծ-02 «Շենքերի և կառույցների հրակայունության և հրային ռիսկի գնահատման մեթոդական ցուցումներ»	
ՀՀ ՇՄՆ II.ԼՎ.Ծ-01 «Շենքերի և կառույցների հրակայունության և հրային ռիսկի գնահատման մեթոդական ցուցումներ»	
ՀՀ ՇՄՆ II.ԼՎ.Ծ-05 «Շենքերի և կառույցների հրակայունության և հրային ռիսկի գնահատման մեթոդական ցուցումներ»	
ՀՀ ՇՄՆ II.ԼՎ.Ծ-06 «Շենքերի և կառույցների հրակայունության և հրային ռիսկի գնահատման մեթոդական ցուցումներ»	
ՀՀ ՇՄՆ II.ԼՎ.Ծ-07 «Շենքերի և կառույցների հրակայունության և հրային ռիսկի գնահատման մեթոդական ցուցումներ»	
ՀՀ ՇՄՆ II.ԼՎ.Ծ-08 «Շենքերի և կառույցների հրակայունության և հրային ռիսկի գնահատման մեթոդական ցուցումներ»	
ՀՀ ՇՄՆ II.ԼՎ.Ծ-09 «Շենքերի և կառույցների հրակայունության և հրային ռիսկի գնահատման մեթոդական ցուցումներ»	
ՀՀ ՇՄՆ II.ԼՎ.Ծ-10 «Շենքերի և կառույցների հրակայունության և հրային ռիսկի գնահատման մեթոդական ցուցումներ»	
ՀՀ ՇՄՆ II.ԼՎ.Ծ-11 «Շենքերի և կառույցների հրակայունության և հրային ռիսկի գնահատման մեթոդական ցուցումներ»	
ՀՀ ՇՄՆ II.ԼՎ.Ծ-12 «Շենքերի և կառույցների հրակայունության և հրային ռիսկի գնահատման մեթոդական ցուցումներ»	
ՀՀ ՇՄՆ II.ԼՎ.Ծ-13 «Շենքերի և կառույցների հրակայունության և հրային ռիսկի գնահատման մեթոդական ցուցումներ»	
ՀՀ ՇՄՆ II.ԼՎ.Ծ-14 «Շենքերի և կառույցների հրակայունության և հրային ռիսկի գնահատման մեթոդական ցուցումներ»	
ՀՀ ՇՄՆ II.ԼՎ.Ծ-15 «Շենքերի և կառույցների հրակայունության և հրային ռիսկի գնահատման մեթոդական ցուցումներ»	
ՀՀ ՇՄՆ II.ԼՎ.Ծ-16 «Շենքերի և կառույցների հրակայունության և հրային ռիսկի գնահատման մեթոդական ցուցումներ»	
ՀՀ ՇՄՆ II.ԼՎ.Ծ-17 «Շենքերի և կառույցների հրակայունության և հրային ռիսկի գնահատման մեթոդական ցուցումներ»	
ՀՀ ՇՄՆ II.ԼՎ.Ծ-18 «Շենքերի և կառույցների հրակայունության և հրային ռիսկի գնահատման մեթոդական ցուցումներ»	
ՀՀ ՇՄՆ II.ԼՎ.Ծ-19 «Շենքերի և կառույցների հրակայունության և հրային ռիսկի գնահատման մեթոդական ցուցումներ»	
ՀՀ ՇՄՆ II.ԼՎ.Ծ-20 «Շենքերի և կառույցների հրակայունության և հրային ռիսկի գնահատման մեթոդական ցուցումներ»	
ՀՀ ՇՄՆ II.ԼՎ.Ծ-21 «Շենքերի և կառույցների հրակայունության և հրային ռիսկի գնահատման մեթոդական ցուցումներ»	
ՀՀ ՇՄՆ II.ԼՎ.Ծ-22 «Շենքերի և կառույցների հրակայունության և հրային ռիսկի գնահատման մեթոդական ցուցումներ»	
ՀՀ ՇՄՆ II.ԼՎ.Ծ-23 «Շենքերի և կառույցների հրակայունության և հրային ռիսկի գնահատման մեթոդական ցուցումներ»	
ՀՀ ՇՄՆ II.ԼՎ.Ծ-24 «Շենքերի և կառույցների հրակայունության և հրային ռիսկի գնահատման մեթոդական ցուցումներ»	
ՀՀ ՇՄՆ II.ԼՎ.Ծ-25 «Շենքերի և կառույցների հրակայունության և հրային ռիսկի գնահատման մեթոդական ցուցումներ»	
ՀՀ ՇՄՆ II.ԼՎ.Ծ-26 «Շենքերի և կառույցների հրակայունության և հրային ռիսկի գնահատման մեթոդական ցուցումներ»	
ՀՀ ՇՄՆ II.ԼՎ.Ծ-27 «Շենքերի և կառույցների հրակայունության և հրային ռիսկի գնահատման մեթոդական ցուցումներ»	
ՀՀ ՇՄՆ II.ԼՎ.Ծ-28 «Շենքերի և կառույցների հրակայունության և հրային ռիսկի գնահատման մեթոդական ցուցումներ»	
ՀՀ ՇՄՆ II.ԼՎ.Ծ-29 «Շենքերի և կառույցների հրակայունության և հրային ռիսկի գնահատման մեթոդական ցուցումներ»	
ՀՀ ՇՄՆ II.ԼՎ.Ծ-30 «Շենքերի և կառույցների հրակայունության և հրային ռիսկի գնահատման մեթոդական ցուցումներ»	
ՀՀ ՇՄՆ II.ԼՎ.Ծ-31 «Շենքերի և կառույցների հրակայունության և հրային ռիսկի գնահատման մեթոդական ցուցումներ»	
ՀՀ ՇՄՆ II.ԼՎ.Ծ-32 «Շենքերի և կառույցների հրակայունության և հրային ռիսկի գնահատման մեթոդական ցուցումներ»	
ՀՀ ՇՄՆ II.ԼՎ.Ծ-33 «Շենքերի և կառույցների հրակայունության և հրային ռիսկի գնահատման մեթոդական ցուցումներ»	
ՀՀ ՇՄՆ II.ԼՎ.Ծ-34 «Շենքերի և կառույցների հրակայունության և հրային ռիսկի գնահատման մեթոդական ցուցումներ»	
ՀՀ ՇՄՆ II.ԼՎ.Ծ-35 «Շենքերի և կառույցների հրակայունության և հրային ռիսկի գնահատման մեթոդական ցուցումներ»	
ՀՀ ՇՄՆ II.ԼՎ.Ծ-36 «Շենքերի և կառույցների հրակայունության և հրային ռիսկի գնահատման մեթոդական ցուցումներ»	
ՀՀ ՇՄՆ II.ԼՎ.Ծ-37 «Շենքերի և կառույցների հրակայունության և հրային ռիսկի գնահատման մեթոդական ցուցումներ»	
ՀՀ ՇՄՆ II.ԼՎ.Ծ-38 «Շենքերի և կառույցների հրակայունության և հրային ռիսկի գնահատման մեթոդական ցուցումներ»	
ՀՀ ՇՄՆ II.ԼՎ.Ծ-39 «Շենքերի և կառույցների հրակայունության և հրային ռիսկի գնահատման մեթոդական ցուցումներ»	
ՀՀ ՇՄՆ II.ԼՎ.Ծ-40 «Շենքերի և կառույցների հրակայունության և հրային ռիսկի գնահատման մեթոդական ցուցումներ»	
ՀՀ ՇՄՆ II.ԼՎ.Ծ-41 «Շենքերի և կառույցների հրակայունության և հրային ռիսկի գնահատման մեթոդական ցուցումներ»	
ՀՀ ՇՄՆ II.ԼՎ.Ծ-42 «Շենքերի և կառույցների հրակայունության և հրային ռիսկի գնահատման մեթոդական ցուցումներ»	
ՀՀ ՇՄՆ II.ԼՎ.Ծ-43 «Շենքերի և կառույցների հրակայունության և հրային ռիսկի գնահատման մեթոդական ցուցումներ»	
ՀՀ ՇՄՆ II.ԼՎ.Ծ-44 «Շենքերի և կառույցների հրակայունության և հրային ռիսկի գնահատման մեթոդական ցուցումներ»	
ՀՀ ՇՄՆ II.ԼՎ.Ծ-45 «Շենքերի և կառույցների հրակայունության և հրային ռիսկի գնահատման մեթոդական ցուցումներ»	
ՀՀ ՇՄՆ II.ԼՎ.Ծ-46 «Շենքերի և կառույցների հրակայունության և հրային ռիսկի գնահատման մեթոդական ցուցումներ»	
ՀՀ ՇՄՆ II.ԼՎ.Ծ-47 «Շենքերի և կառույցների հրակայունության և հրային ռիսկի գնահատման մեթոդական ցուցումներ»	
ՀՀ ՇՄՆ II.ԼՎ.Ծ-48 «Շենքերի և կառույցների հրակայունության և հրային ռիսկի գնահատման մեթոդական ցուցումներ»	
ՀՀ ՇՄՆ II.ԼՎ.Ծ-49 «Շենքերի և կառույցների հրակայունության և հրային ռիսկի գնահատման մեթոդական ցուցումներ»	
ՀՀ ՇՄՆ II.ԼՎ.Ծ-50 «Շենքերի և կառույցների հրակայունության և հրային ռիսկի գնահատման մեթոդական ցուցումներ»	
ՀՀ ՇՄՆ II.ԼՎ.Ծ-51 «Շենքերի և կառույցների հրակայունության և հրային ռիսկի գնահատման մեթոդական ցուցումներ»	
ՀՀ ՇՄՆ II.ԼՎ.Ծ-52 «Շենքերի և կառույցների հրակայունության և հրային ռիսկի գնահատման մեթոդական ցուցումներ»	
ՀՀ ՇՄՆ II.ԼՎ.Ծ-53 «Շենքերի և կառույցների հրակայունության և հրային ռիսկի գնահատման մեթոդական ցուցումներ»	
ՀՀ ՇՄՆ II.ԼՎ.Ծ-54 «Շենքերի և կառույցների հրակայունության և հրային ռիսկի գնահատման մեթոդական ցուցումներ»	
ՀՀ ՇՄՆ II.ԼՎ.Ծ-55 «Շենքերի և կառույցների հրակայունության և հրային ռիսկի գնահատման մեթոդական ցուցումներ»	
ՀՀ ՇՄՆ II.ԼՎ.Ծ-56 «Շենքերի և կառույցների հրակայունության և հրային ռիսկի գնահատման մեթոդական ցուցումներ»	
ՀՀ ՇՄՆ II.ԼՎ.Ծ-57 «Շենքերի և կառույցների հրակայունության և հրային ռիսկի գնահատման մեթոդական ցուցումներ»	
ՀՀ ՇՄՆ II.ԼՎ.Ծ-58 «Շենքերի և կառույցների հրակայունության և հրային ռիսկի գնահատման մեթոդական ցուցումներ»	
ՀՀ ՇՄՆ II.ԼՎ.Ծ-59 «Շենքերի և կառույցների հրակայունության և հրային ռիսկի գնահատման մեթոդական ցուցումներ»	
ՀՀ ՇՄՆ II.ԼՎ.Ծ-60 «Շենքերի և կառույցների հրակայունության և հրային ռիսկի գնահատման մեթոդական ցուցումներ»	
ՀՀ ՇՄՆ II.ԼՎ.Ծ-61 «Շենքերի և կառույցների հրակայունության և հրային ռիսկի գնահատման մեթոդական ցուցումներ»	
ՀՀ ՇՄՆ II.ԼՎ.Ծ-62 «Շենքերի և կառույցների հրակայունության և հրային ռիսկի գնահատման մեթոդական ցուցումներ»	
ՀՀ ՇՄՆ II.ԼՎ.Ծ-63 «Շենքերի և կառույցների հրակայունության և հրային ռիսկի գնահատման մեթոդական ցուցումներ»	
ՀՀ ՇՄՆ II.ԼՎ.Ծ-64 «Շենքերի և կառույցների հրակայունության և հրային ռիսկի գնահատման մեթոդական ցուցումներ»	
ՀՀ ՇՄՆ II.ԼՎ.Ծ-65 «Շենքերի և կառույցների հրակայունության և հրային ռիսկի գնահատման մեթոդական ցուցումներ»	
ՀՀ ՇՄՆ II.ԼՎ.Ծ-66 «Շենքերի և կառույցների հրակայունության և հրային ռիսկի գնահատման մեթոդական ցուցումներ»	
ՀՀ ՇՄՆ II.ԼՎ.Ծ-67 «Շենքերի և կառույցների հրակայունության և հրային ռիսկի գնահատման մեթոդական ցուցումներ»	
ՀՀ ՇՄՆ II.ԼՎ.Ծ-68 «Շենքերի և կառույցների հրակայունության և հրային ռիսկի գնահատման մեթոդական ցուցումներ»	
ՀՀ ՇՄՆ II.ԼՎ.Ծ-69 «Շենքերի և կառույցների հրակայունության և հրային ռիսկի գնահատման մեթոդական ցուցումներ»	
ՀՀ ՇՄՆ II.ԼՎ.Ծ-70 «Շենքերի և կառույցների հրակայունության և հրային ռիսկի գնահատման մեթոդական ցուցումներ»	
ՀՀ ՇՄՆ II.ԼՎ.Ծ-71 «Շենքերի և կառույցների հրակայունության և հրային ռիսկի գնահատման մեթոդական ցուցումներ»	
ՀՀ ՇՄՆ II.ԼՎ.Ծ-72 «Շենքերի և կառույցների հրակայունության և հրային ռիսկի գնահատման մեթոդական ցուցումներ»	
ՀՀ ՇՄՆ II.ԼՎ.Ծ-73 «Շենքերի և կառույցների հրակայունության և հրային ռիսկի գնահատման մեթոդական ցուցումներ»	
ՀՀ ՇՄՆ II.ԼՎ.Ծ-74 «Շենքերի և կառույցների հրակայունության և հրային ռիսկի գնահատման մեթոդական ցուցումներ»	
ՀՀ ՇՄՆ II.ԼՎ.Ծ-75 «Շենքերի և կառույցների հրակայունության և հրային ռիսկի գնահատման մեթոդական ցուցումներ»	
ՀՀ ՇՄՆ II.ԼՎ.Ծ-76 «Շենքերի և կառույցների հրակայունության և հրային ռիսկի գնահատման մեթոդական ցուցումներ»	
ՀՀ ՇՄՆ II.ԼՎ.Ծ-77 «Շենքերի և կառույցների հրակայունության և հրային ռիսկի գնահատման մեթոդական ցուցումներ»	
ՀՀ ՇՄՆ II.ԼՎ.Ծ-78 «Շենքերի և կառույցների հրակայունության և հրային ռիսկի գնահատման մեթոդական ցուցումներ»	
ՀՀ ՇՄՆ II.ԼՎ.Ծ-79 «Շենքերի և կառույցների հրակայունության և հրային ռիսկի գնահատման մեթոդական ցուցումներ»	
ՀՀ ՇՄՆ II.ԼՎ.Ծ-80 «Շենքերի և կառույցների հրակայունության և հրային ռիսկի գնահատման մեթոդական ցուցումներ»	
ՀՀ ՇՄՆ II.ԼՎ.Ծ-81 «Շենքերի և կառույցների հրակայունության և հրային ռիսկի գնահատման մեթոդական ցուցումներ»	
ՀՀ ՇՄՆ II.ԼՎ.Ծ-82 «Շենքերի և կառույցների հրակայունության և հրային ռիսկի գնահատման մեթոդական ցուցումներ»	
ՀՀ ՇՄՆ II.ԼՎ.Ծ-83 «Շենքերի և կառույցների հրակայունության և հրային ռիսկի գնահատման մեթոդական ցուցումներ»	
ՀՀ ՇՄՆ II.ԼՎ.Ծ-84 «Շենքերի և կառույցների հրակայունության և հրային ռիսկի գնահատման մեթոդական ցուցումներ»	
ՀՀ ՇՄՆ II.ԼՎ.Ծ-85 «Շենքերի և կառույցների հրակայունության և հրային ռիսկի գնահատման մեթոդական ցուցումներ»	
ՀՀ ՇՄՆ II.ԼՎ.Ծ-86 «Շենքերի և կառույցների հրակայունության և հրային ռիսկի գնահատման մեթոդական ցուցումներ»	
ՀՀ ՇՄՆ II.ԼՎ.Ծ-87 «Շենքերի և կառույցների հրակայունության և հրային ռիսկի գնահատման մեթոդական ցուցումներ»	
ՀՀ ՇՄՆ II.ԼՎ.Ծ-88 «Շենքերի և կառույցների հրակայունության և հրային ռիսկի գնահատման մեթոդական ցուցումներ»	
ՀՀ ՇՄ


E-09
E-02
E-00
E-03
E-04
1
2
3
4
20
27
29
6.6
7.0
6.6
20.2
20.7
3.0
8.0
5.2
5.5
21.7
20.7
15.0
1.5
+34.000
+31.720
+29.320
+25.800
+11.100
+3.000
+0.000
0.00
0.00
0.00
13.8 m²
13.8 m²
13.8 m²
13.8 m²
13.8 m²
13.8 m²
29 m²
134.0 m²
91.18 m2
ბეტონის ბორდიური
ბეტონის ბორდიური ფერადი ასფალტის საფარით
ბეტონის ბორდიური ფერადი ასფალტის საფარით
ბეტონის ბორდიური
ბეტონის ბორდიური
ბეტონის ბორდიური