მიწის ნაკვეთის ტოპოგრაფიული ასომვითი ნახაზი

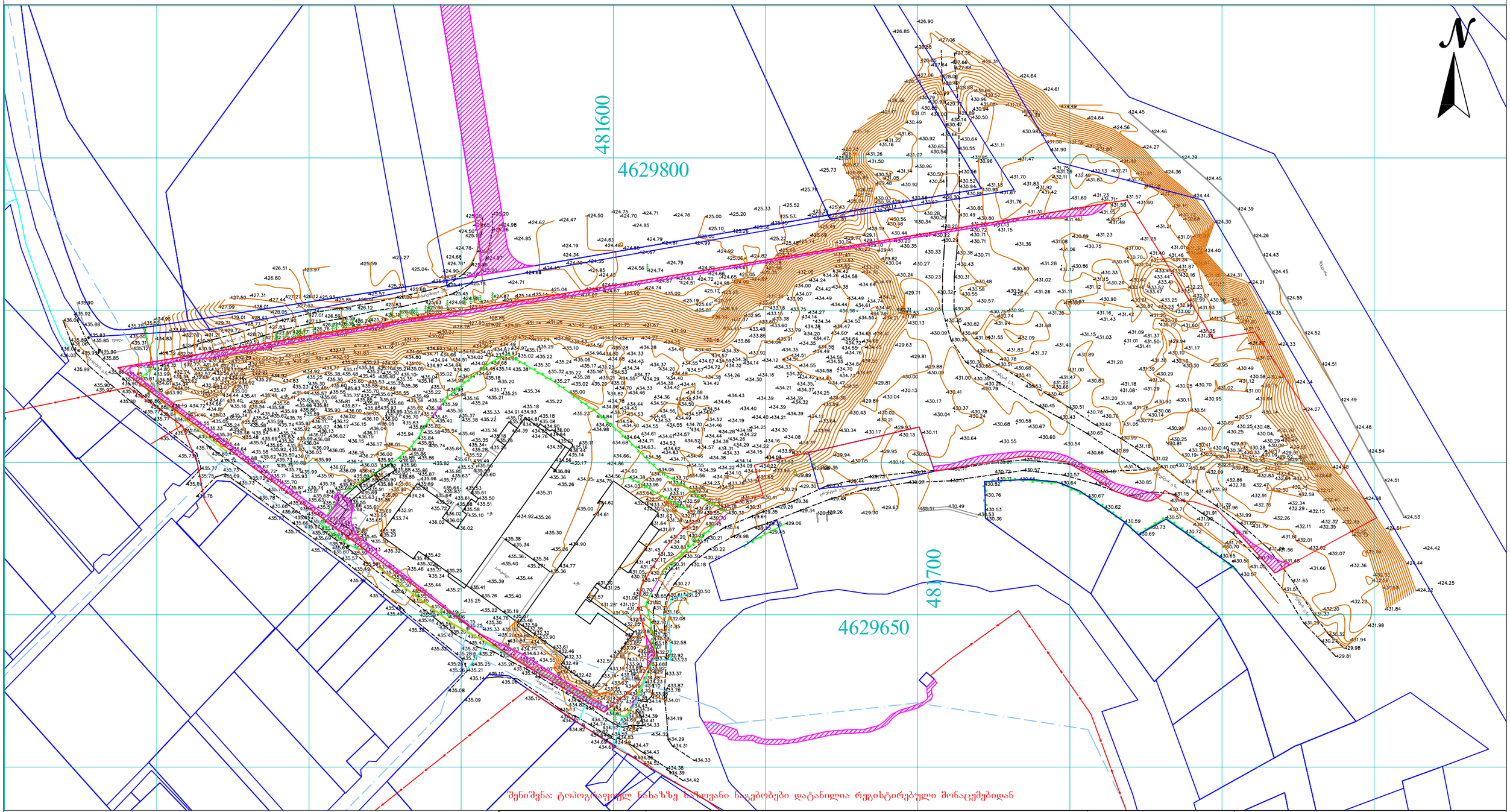

შენიშვნა: ტოპოგრაფიულ ნახაზზე სახლვანი ნაგებობები დატანილია რეგისტრირებული მონაცემებიდან

პირობითი აღნიშვნები	შენიშვნა: მიწის სამუშაოები შეათანხმეთ შესაბამის კომუნიკაციის წარმომადგენლებთან				პროექცია UTM 38N საკოორდინატო სისტემა WGS 84
მიწისქვეშა კომუნიკაციები	ნაკვეთის საზღვარი	ბუჩქი	ცოცხალი ღობე	ღობე	
კანალიზაცია	შენობა	გაზონი	ხეების რიგი	ბორდიური	
დენის კაბელი	არკა	სამეთვალყურეო ჭები	ტრანსფორმატორი	ბეტონი	
გაზის მილი	ფარდული	ძეგლი	რადიო ან ტელე ანძა	კედელი	
წყლის მილი	კიბე	შადრევანი	ლამპიონები	საყრდენი კედელი	
ქვაშირგაბმულობა	ფოთლოვანი ხე	ონკანი	ელექტრო ბოძი	ბილიკი	
	წიწვოვანი ხე	წყარო ან ჭა	რკინიგზა	გზის კონტური	
	ხეხილის ხე	ბენზინგასამართი სადგური	იზოჰიფსი	ფლატე	
	პალმა	მაღალი ძაბვის გადამცემი	მთავარი იზოჰიფსი	წყლის კონტური	

შპს „ორიონი"
ქ. თბილისი, მტკვრის ქუჩა №4
Ltd"orioni"
ტელ: +995 557-51-51-15
orionimirza@gmail.com

დირექტორი		მ. ცინცაძე
კომპ. უზრუნველყოფა		ზ. ცინცაძე

მისამართი

ქალაქი თბილისი, დიღმის სასწავლო საცდელი მეურნეობა ს/კ.01.72.14.008.293

მაშტაბი 1:500	20.08.2025

მიწის ნაკვეთის ტოპოგრაფიული აზომვითი ნახაზი

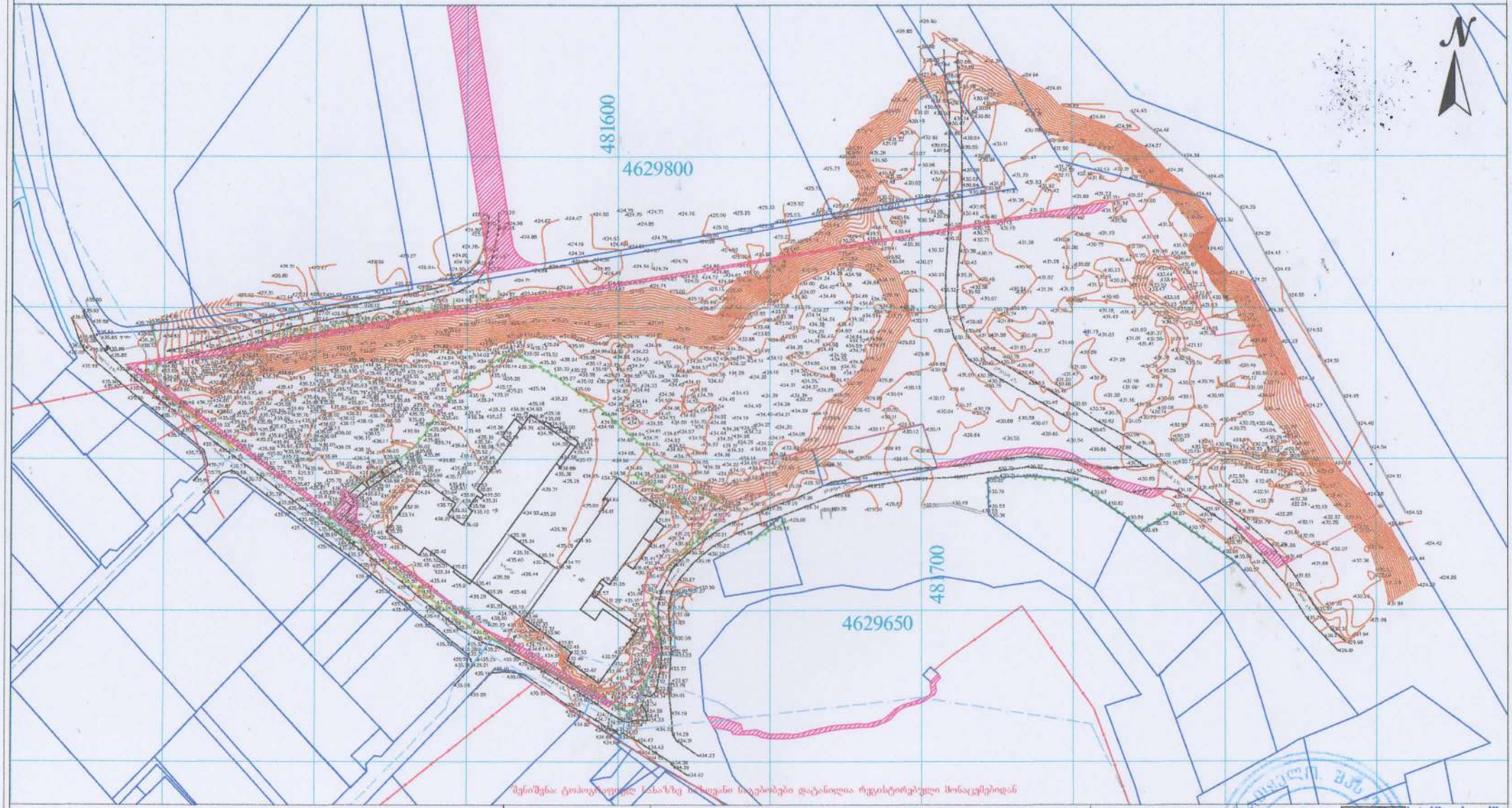

შენიშვნა: ტოპოგრაფიული ნახაზზე მიწისანი ნაკვეთების დატანილია რეგისტრირებული მონაცემებიდან

პირობითი აღნიშვნები	შენიშვნა: მიწის სამშენაფლო შეათანხმეთ შესაბამის კომუნიკაციის წარმომდგენლებთან			პროექცია UTM 38N საკოординატო სისტემა WGS 84
მიწისქვეშა კომუნიკაციები	ნაკვეთის საზღვარი	ბუჩქი	ცოცხალი ღობე	ღობე
	შენობა	გაზონი	ხეების რიგი	ბეტონის ბორდიური
ანალიზაცია	არეა	სამეთვალყურეო ჭები	ტრანსფორმატორი	ბეტონი
ღენის კაბელი	ფარდული	ძელი	რიფი ან ტალე ანძა	კედელი
გაზის მილი	კიბე	შადრევანი	ლამპიონები	საყრდენი კედელი
წყლის მილი	ფოთლოვანი ხე	ორანი	ელექტრო ბოძი	ბილიკი
კავშირგაბმულობა	წიწვოვანი ხე	წყარო ან ჭა	რკინიგზა	გზის კონტური
	ხეხილის ხე	ბეტონის ან ასფალტის საფარი	იზოლიაცია	ფენტეზ
	ბალმა	ბეტონის ძირის გადასვლელი	მიფარული იზოლიაცია	წყლის კონტური

შპს „ორიონი"
Ltd"orioni"
ქ. თბილისი, მელიქიშვილის ქუჩა N-4
ტელ: +995 557-51-51-15
orionkirza@gmail.com

დირექტორი	ბ. ცინცაძე
ინჟინერ-ტოპოგრაფი	ზ. ცინცაძე

ობიექტი

ქალაქი თბილისი, დიღმის სასწავლო საცდელი მეურნეობა ს/კ 01.72.14.008.293

მაშტაბი 1:500	20.08.2025

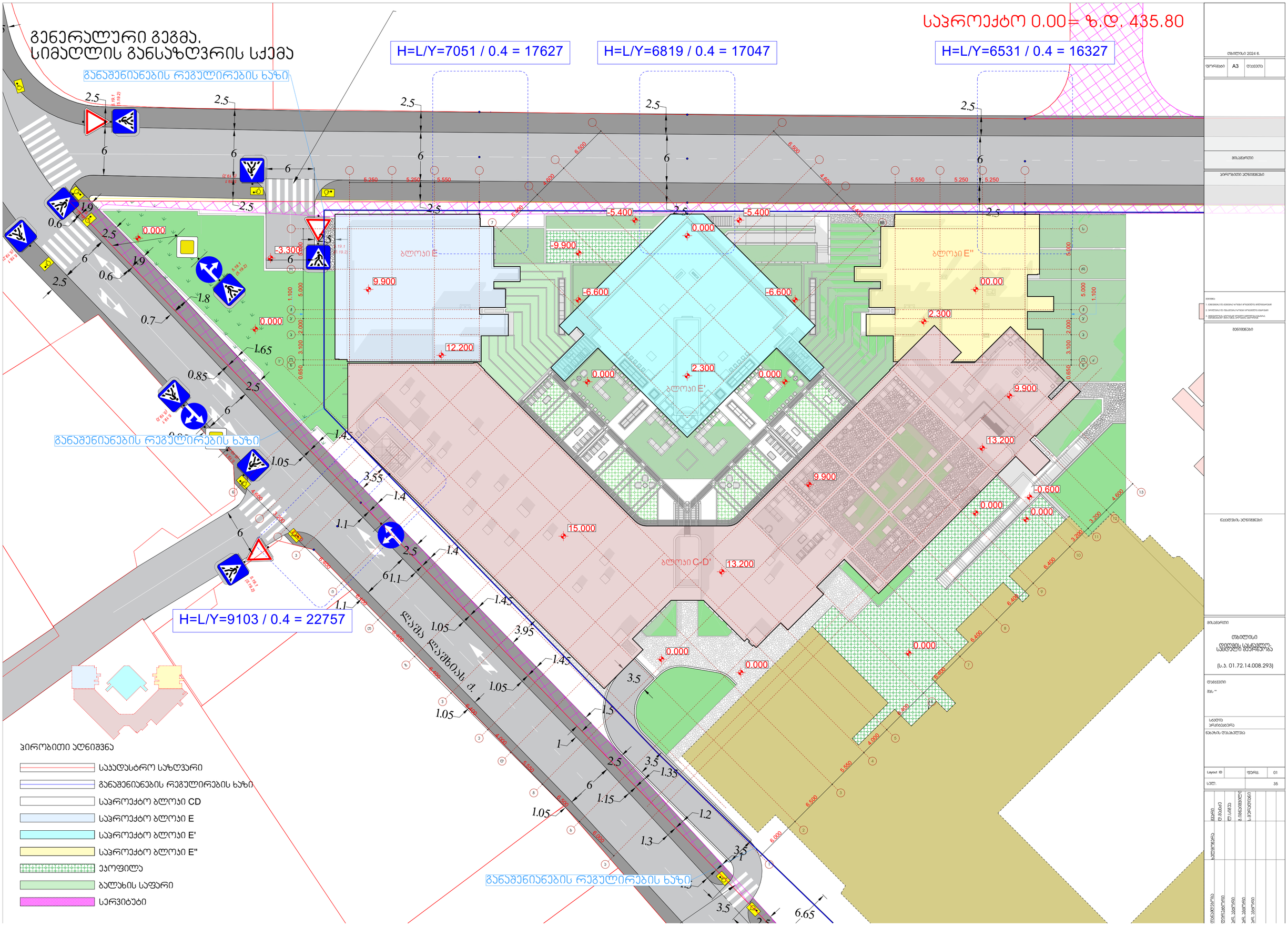

გენერალური გეგმა.
სიმაღლის განსაზღვრის სქემა
H=L/Y=7051 / 0.4 = 17627
H=L/Y=6819 / 0.4 = 17047
H=L/Y=6531 / 0.4 = 16327
H=L/Y=9103 / 0.4 = 22757
საპროექტო 0.00= ზ.დ. 435.80
განაშენიანების რეგულირების ხაზი
ბლოკი E
ბლოკი E'
ბლოკი E"
ბლოკი C-D'
ჯიოლიკი ალიშვნა
საკადასტრო საზღვარი
განაშენიანების რეგულირების ხაზი
საპროექტო ბლოკი CD
საპროექტო ბლოკი E
საპროექტო ბლოკი E'
საპროექტო ბლოკი E"
ეკოფილა
ბალახის საფარი
სერვიტუტი

გენერალური გეგმა
გრუნტის საპროექტო და არსებული ნიშნულების ჩვენებით

საპროექტო 0.00= ზ.დ. 435.80

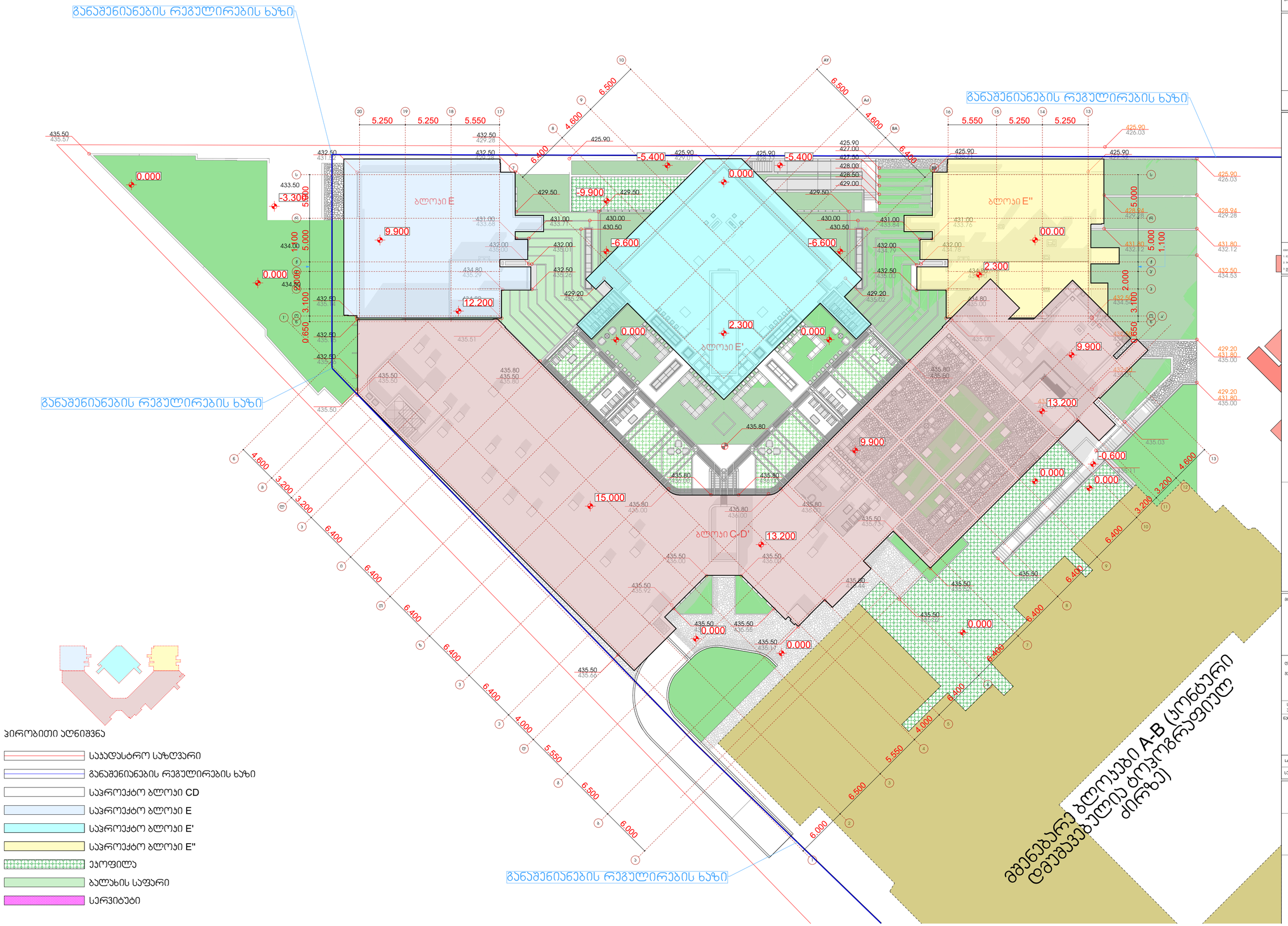

პირობითი აღნიშვნა

- საკადასტრო საზღვარი
- განაშენიანების რეგულირების ხაზი
- საპროექტო ბლოკი CD
- საპროექტო ბლოკი E
- საპროექტო ბლოკი E'
- საპროექტო ბლოკი E''
- ეკოფილა
- ბალახის საფარი
- სერვიტუტი

თბილისი 2024 წ.

ფორმატი A3 დაკვეთა

მისამართი

პირობითი აღნიშვნები

ნაკადების აღნიშვნები

მისამართი

თბილისი
დიღმის საკნავლო-
საცდელი მეურნეობა

(ს.ა. 01.72.14.008.293)

დამკვეთი

შპს "

სტადია
არქიტექტურა

ნახაზის დასახელება

Layout ID		ფურც.	01
სულ.			35

ხელმოწერა		
ფირმატორი		
ჯრ. ავტორი		
ჯრ. ავტორი		
ჯრ. ავტორი		

გენერალური გეგმა
საპროექტო შენობის საჯადასტრო საზღვრებთან მიბმის ჩვენებით

საპროექტო 0.00= ზ.დ. 435.80

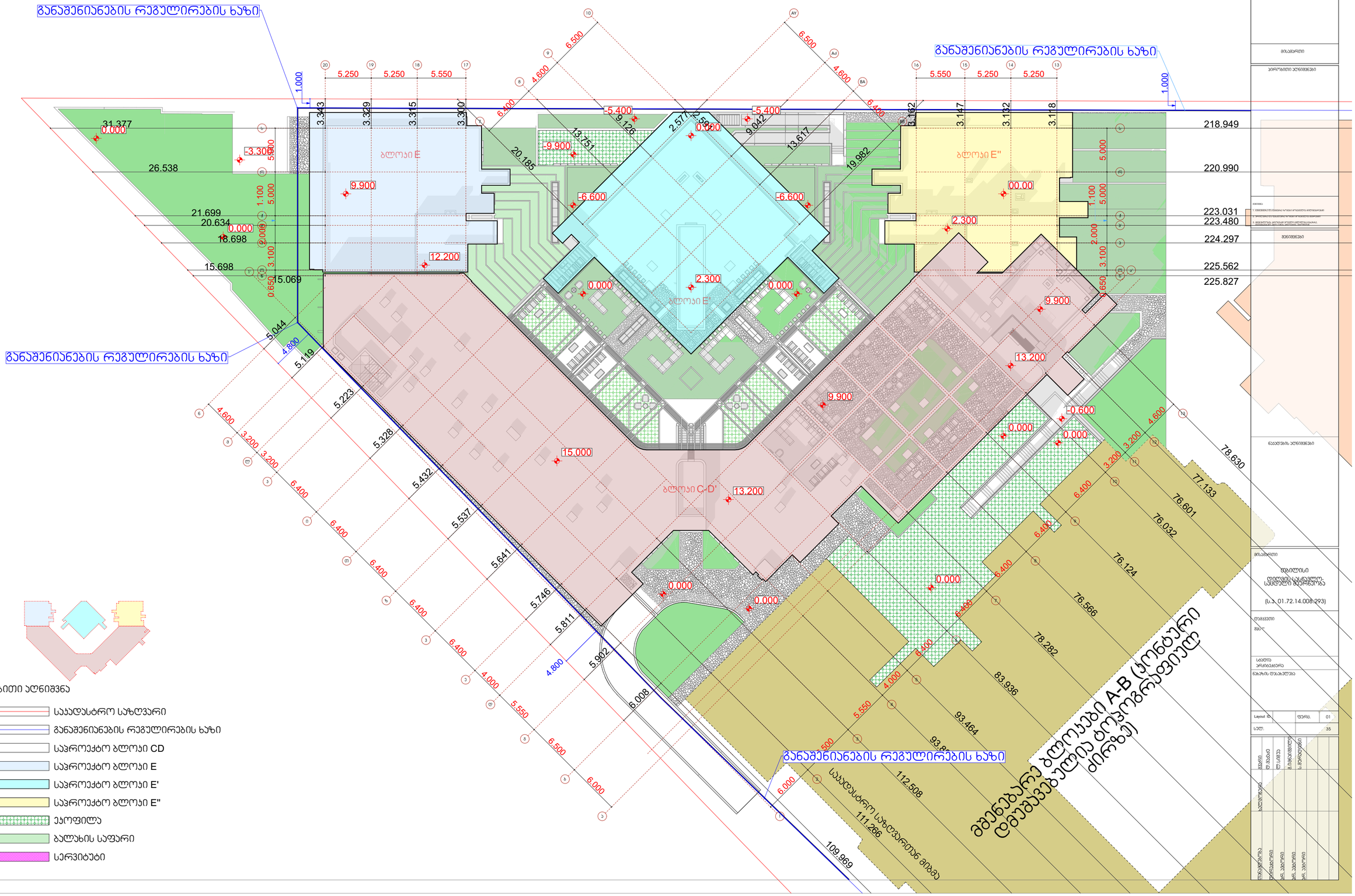

პირობითი აღნიშვნა

- საჯადასტრო საზღვარი
- განაშენიანების რეგულირების ხაზი
- საპროექტო ბლოკი CD
- საპროექტო ბლოკი E
- საპროექტო ბლოკი E'
- საპროექტო ბლოკი E''
- ეკოფილა
- ბალახის საფარი
- სერვიტუტი

თბილისი 2024 წ.

ფორმატი A3 დაკვეთა

მისამართი

პროექტის აღნიშვნა

ნაკვეთის აღნიშვნა

ინფორმაციული ნაკეთი

(ს.კ. 01.72.14.008.293)

ნაკვეთის მფლ.

სანაცვლო ინფორმაცია

ნაბიჯის დასახელება

Layout ID. ფურცელ. 01

სულ. 35

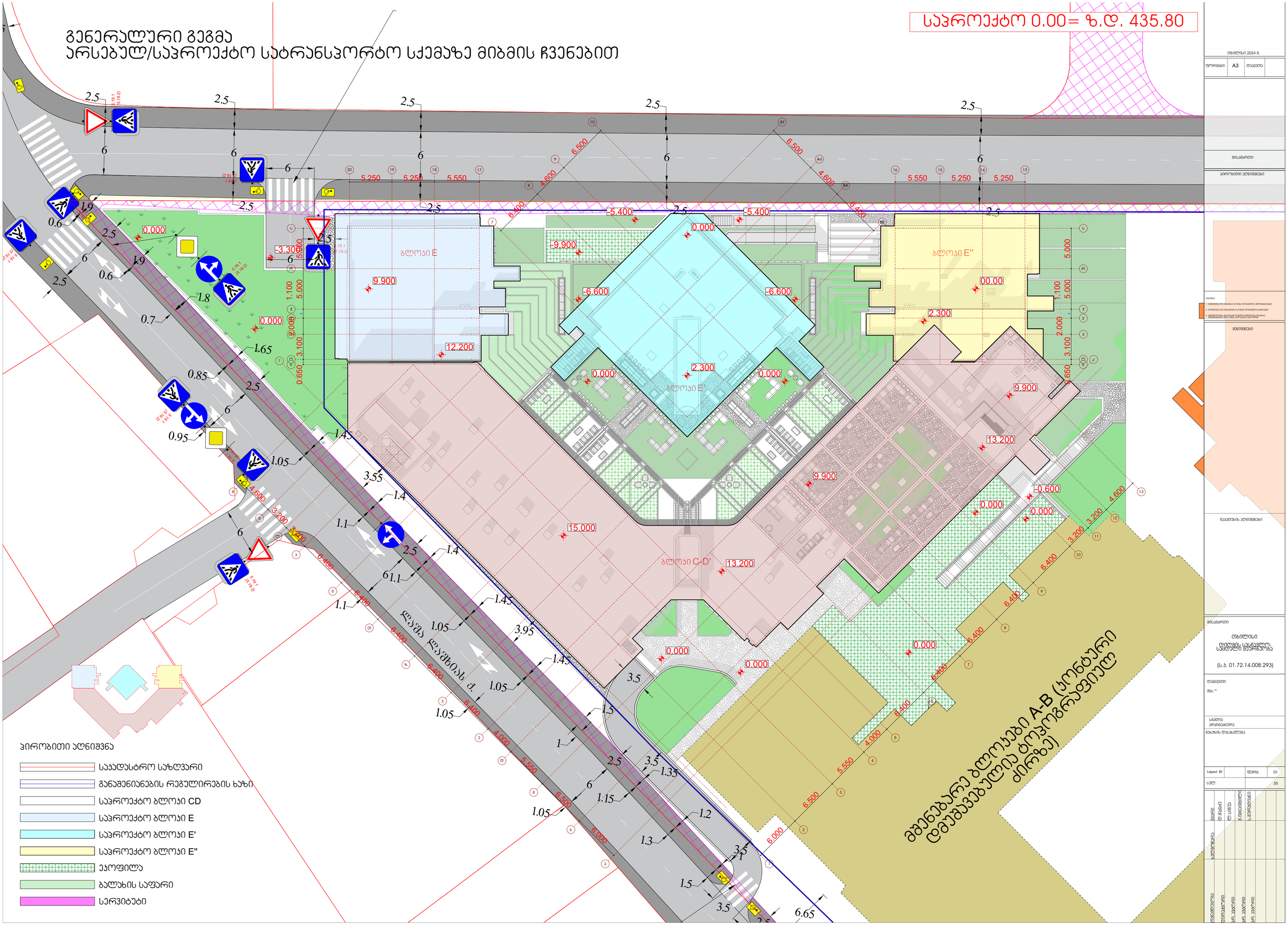

გენერალური გეგმა
არსებულ/საპროექტო სატრანსპორტო სქემაზე მიბმის ჩვენებით
საპროექტო 0.00= ზ.დ. 435.80
ბლოკი E
ბლოკი E'
ბლოკი E''
ბლოკი C-D'
ლაშა ლაშხიას ქ.
მშენებარე ბლოკები A-B (ჯონტერი დმუშავებულია ტოპოგრაფიულ ძირზე)
პირობითი აღნიშვნა
საკადასტრო საზღვარი
განაშენიანების რეგულირების ხაზი
საპროექტო ბლოკი CD
საპროექტო ბლოკი E
საპროექტო ბლოკი E'
საპროექტო ბლოკი E''
ეკოფილა
ბალახის საფარი
სერვიტუტი

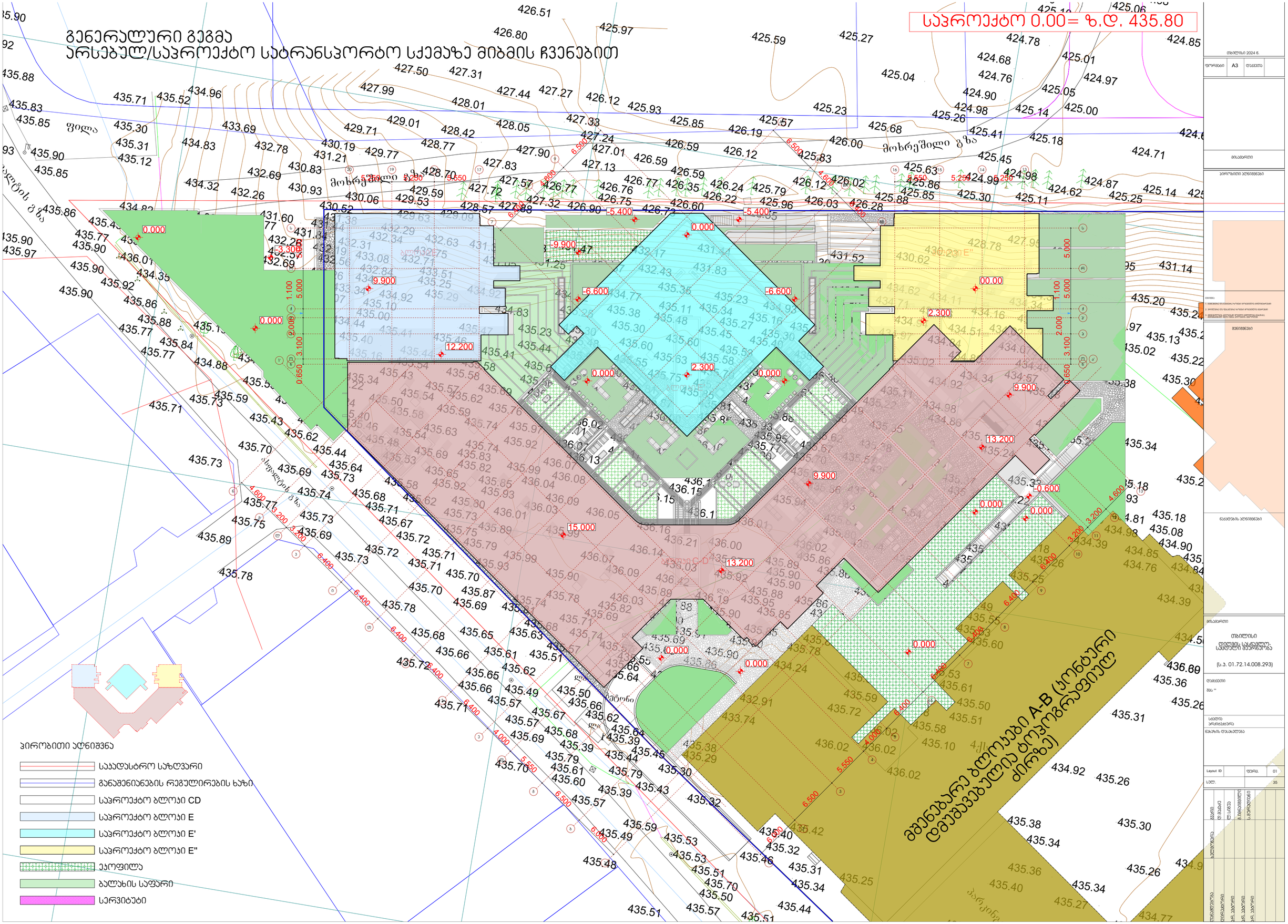

გენერალური გეგმა
არსებულ/საპროექტო სატრანსპორტო სქემაზე მიბმის ჩვენებით
საპროექტო 0.00= ზ.დ. 435.80
ჰირობითი აღნიშვნა
საჯადასტრო საზღვარი
განაშენიანების რეგულირების ხაზი
საპროექტო ბლოკი CD
საპროექტო ბლოკი E
საპროექტო ბლოკი E'
საპროექტო ბლოკი E"
ეკოფილა
ბალახის საფარი
სერვიტუტი
მფენებარე ბლოკები A-B (ჯონტური დმუმავებულია ტოპოგრაფიულ ძირზე)