
სიტუაციური გეგმა
საპროექტო არეალი
01.10.13.028.049
01.10.13.030.040
01.10.13.028.041
01.10.13.030.062
01.10.13.030.048
01.10.13.030.010
01.10.13.030.043
01.10.13.029.019
01.10.13.029.004
01.10.13.030.061
01.10.13.030.001
01.10.13.030.046
01.10.13.030.029
01.01.834
01.00.287
01.00.190
01.00.116
01.02.520
01.04.553
01.04.394
01.00.037
01.00.330

საკადასტრო გეგმა

საჯარო რეესტრის ეროვნული სააგენტო

საკადასტრო კოდი:	**01.10.13.030.048**	ნაკვეთის დანიშნულება:	**არასასოფლო სამეურნეო**
განცხადების ნომერი:	**882022810641**	ფართობი:	**9872 კვ.მ (WGS 84 / UTM zone 38N)**
მომზადების თარიღი:	**07/11/2022**	ვალდებულების ფართობი:	**144 კვ.მ (WGS 84 / UTM zone 38N)**

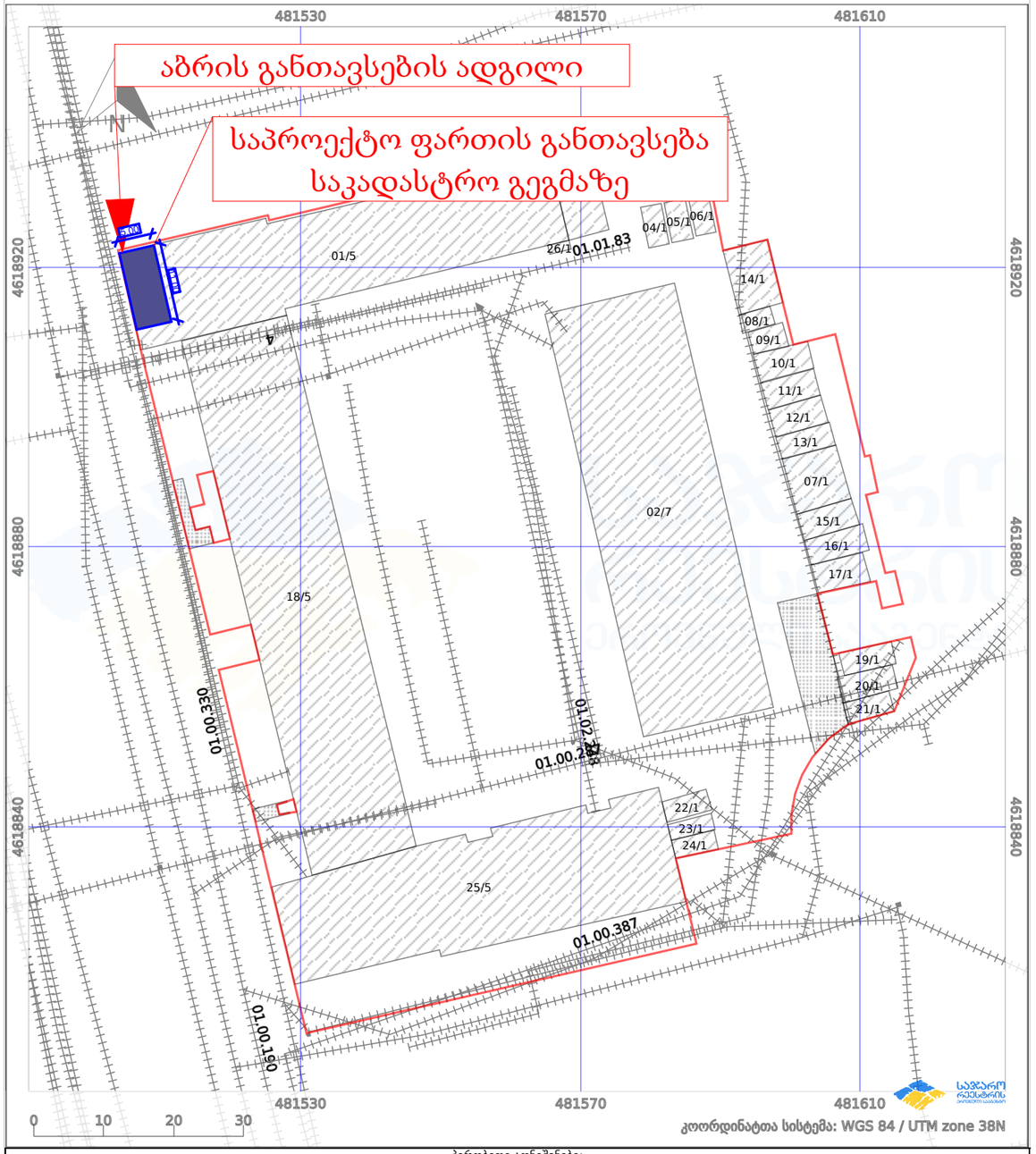

პირობითი აღნიშვნები:

ნაკვეთის საზღვარი	მშენებარე ნაგებობა	02/4 აშენებული ნაგებობა	ქარსაფარი ზოლი
ხაზობრივი ნაგებობა	ტყის ფონდი	ვალდებულება	

აბრის განთავსების ადგილი

საპროექტო ფართის განთავსება საკადასტრო გეგმაზე

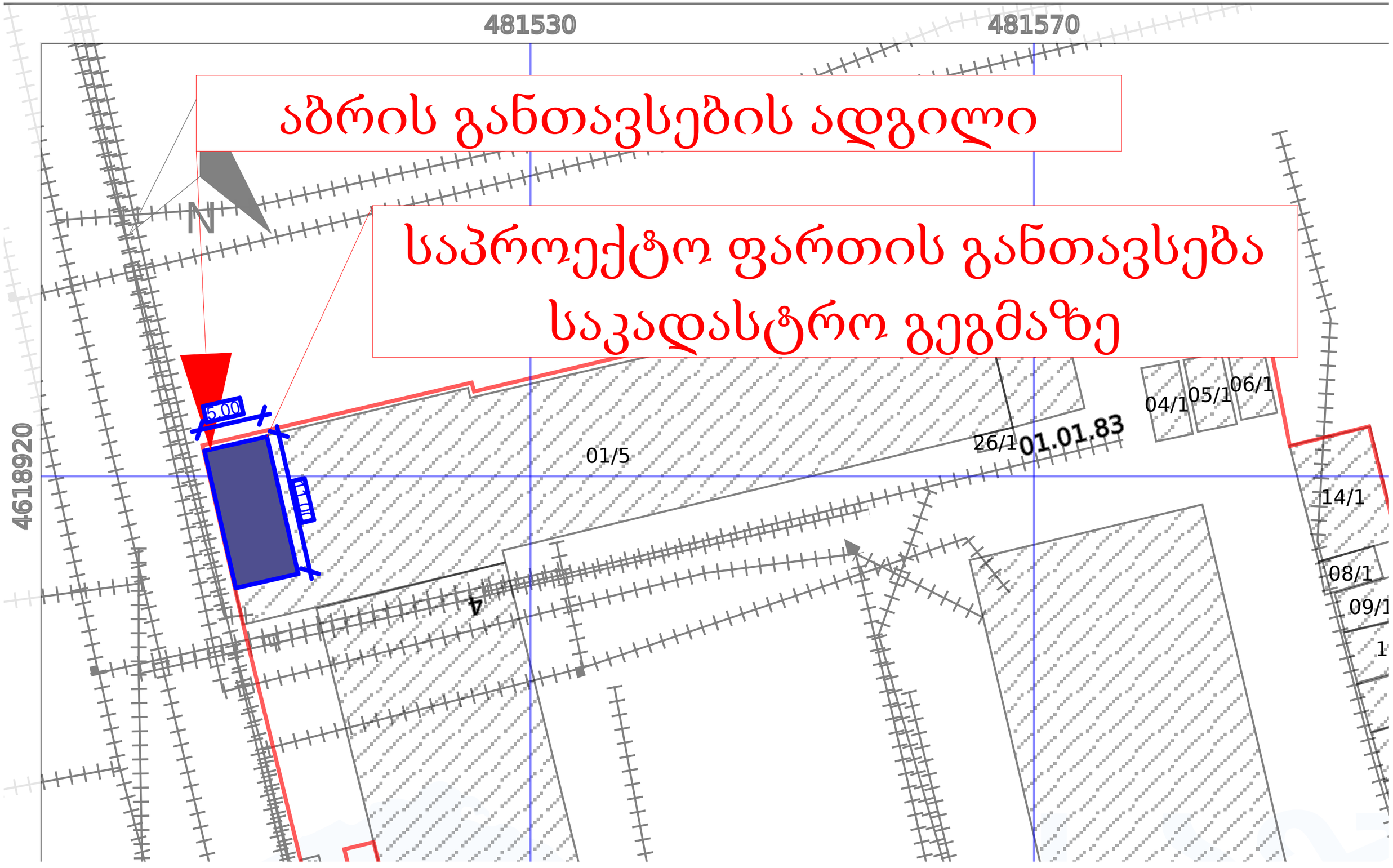

საპროექტო წინადადება



სიტუაციის ამსახველი ფოტომასალა



27.05.2026