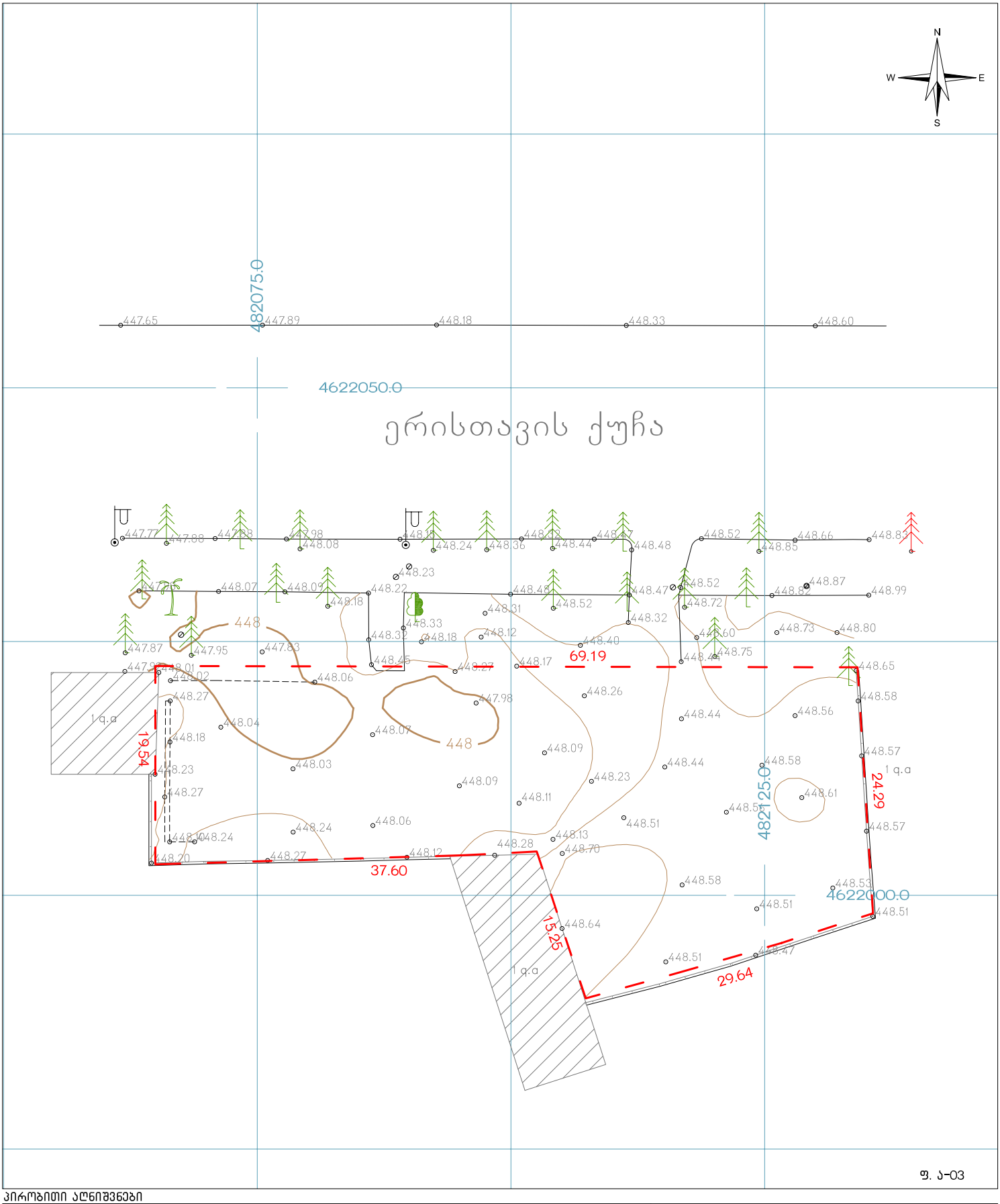

ფ. ა-03

პირობითი აღნიშვნები

- მიწის ნაკვეთის საზღვრები
- შენობა
- 4560000
- 4678900
- UTM sistemis koordinatebi
- 500 სიმაღლის ნიშნული
- ფოთლოვანი ხე
- წიწვოვანი ხე
- პალმა
- კიპარისი
- ბაზონი
- ბუჩქი
- ეკლიანი ბუჩქი
- ვენახი
- ჭის ღუმი
- ქებელი
- ელ. ბოძი

N E W I C H G R E

ტოპოგეგმა

მისამართი:	ქ. თბილისი, ერისთავის ქ. №4	
დამკვეთი:	შპს "ელკომპალიანსი"	
აზომა		რ. აბესოვი
დახაზა		ა. დამასცალაშვილი
მ: 1:500	ფართობი 1623 კვ.მ	08.10.2013

საპროექტო გენგეგმა მ. 1:500

ერისთავის ქუჩა

ერისთავის ქუჩა

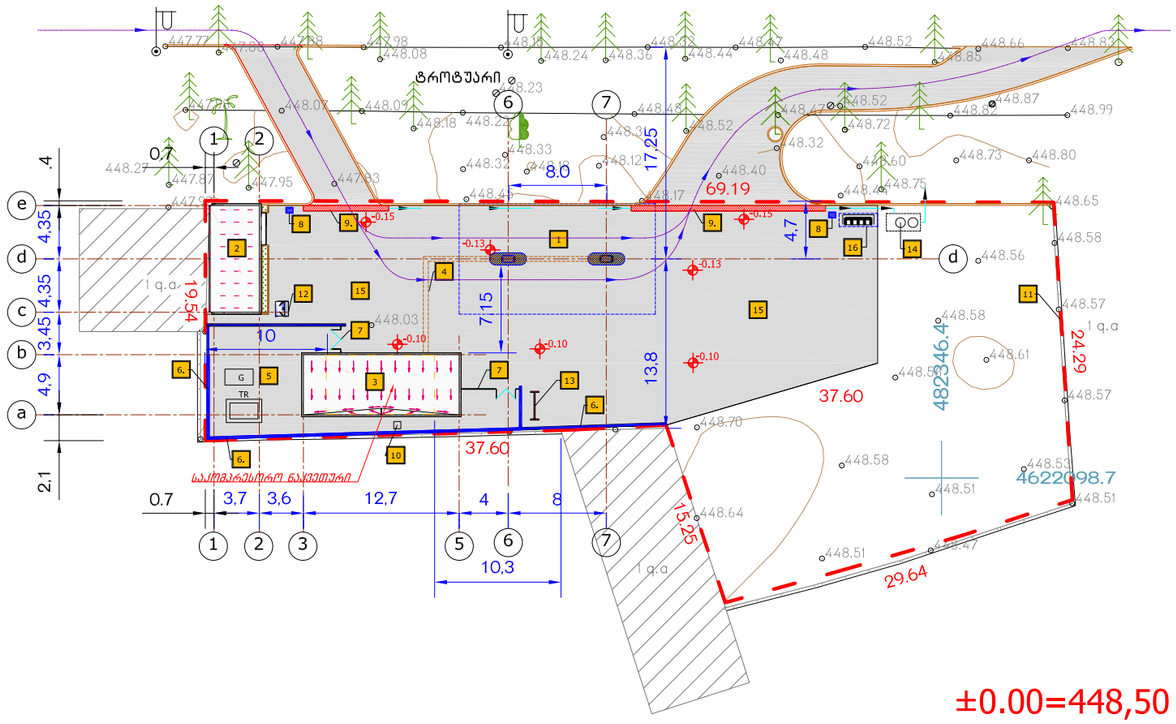

±0.00=448,50

ექსპლიკაცია:

№	ობიექტის დასახელება	მოშ. ფართ.	საერთო ფართ.
1	ავტობასამართი მოედნის ფარდული	11.0 მ²	–
2	საოპერატორო შენობა	36.0 მ²	28.1 მ²
3	საკომპრესორო შენობა	67.6 მ²	58.6 მ²
4	გაზის ტექნოლოგიური მილგაყვანილობის მიწისქვეშა რკ.ბეტონის ვარცლი	–	–
5	სატრანსფორმატორო-საგენერატორო ბაქანი	–	–
6	რკ.ბეტონის დამცავი კედელი	9.9 მ²	–
7	მავთულბადის დეკორატიული ღობე	–	–
8	სახანძრო ჰიდრანტი		
9	ზედაპირული წყლების შემკრები ვარცლი	–	–
10	მეხამრიდი	–	–
11	არსებული კაპიტალური ღობე	17.5 მ²	–
12	სანაგვე ყუთი	–	–
13	სახანძრო სტენდი	–	–
14	ზედაპირული წყლების სალექარი	–	–
15	ბეტონის საფარი		–
16	მგზავრთა მოსაცდელი		–
	სულ განაშენიანების ფართი	142.0 მ²	
	სულ საერთო ფართი		86.7 მ²

ხე-ნარგავები:

- ნაძვი 20 ერთეული, აქედან 1 ნაძვი მდებარეობს საკადასტრო საზღვრის უკიდურეს ჩრდილო-აღმოსავლეთ ნაწილში, დანარჩენი 19 ნაძვი - საზოგადოებრივ სივრცეში;

-ფოთლოვანი ხე 1 ცალი საზ. სივრცეში.
- პალმა - 1 ცალი საზ. სივრცეში.

შენარჩუნდება ყველა ხე

შენიშვნა: პირობითი ნიშნული ±0.00 შეესაბამება 448,50 მ. აფსოლუტურ ნიშნულს ზღვის დონიდან

ქ. თბილისში, ერისთავის ქუჩა № 4-ში, შპს „ჯი ი სი"-ს კუთვნილ 1623 კვ.მ. მიწის (№002/022) ნაკვეთზე, დამოუკიდებელი აირსავსები საკომპრესორო სადგურის მშენებლობის პროექტი			შპს „ელკომალიანსი"			2013 წ.
			ფურც. №	რაოდენ.	მასშტ.	დაკვ. №
დირექტორი	თ. გოცირიძე		ა-04	22	1:500	
პრ.მთ.ინჟინერი	ზ. ნადირაძე		საპროექტო გენგეგმა			
არქიტექტორი	გ. ფსუტური					

საპროექტო გენგეგმა -0.10 ნიშნულზე, ობიექტების მიბმა, ტრანსპორტის მოძრაობის სქემა მ. 1:250

ერისთავის ქუჩა

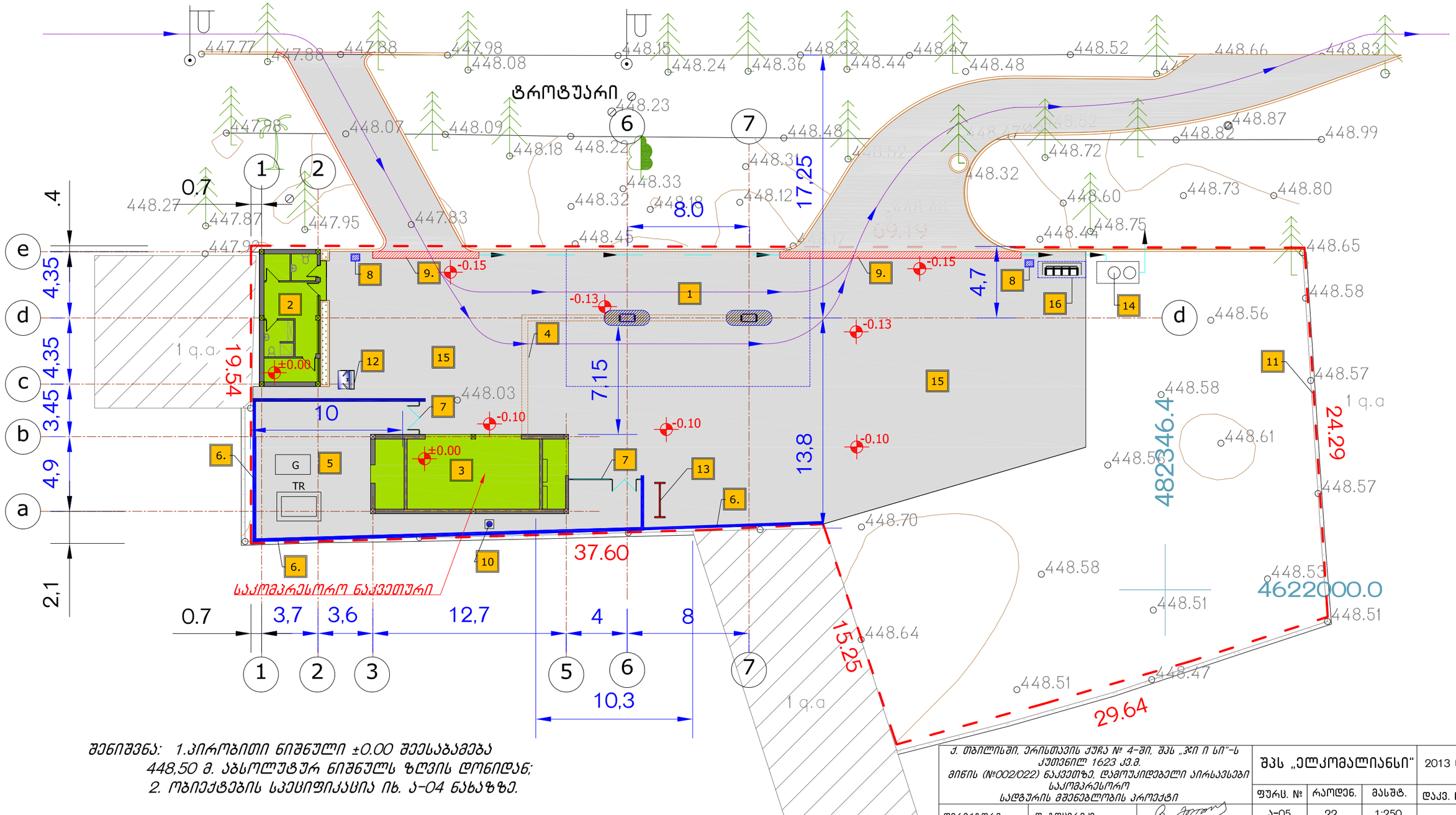

შენიშვნა: 1.პირობითი ნიშნული ±0.00 შეესაბამება 448,50 მ. აბსოლუტურ ნიშნულს ზღვის დონიდან;
2. ობიექტების სპეციფიკაცია იხ. ა-04 ნახაზზე.

ქ. თბილისში, ერისთავის ქუჩა № 4-ში, შპს „ჯი ი სი"-ს კუთვნილ 1623 კვ.მ. მიწის (№002/022) ნაკვეთზე, დამოუკიდებელი აირსავსები საკომპრესორო სადგურის მშენებლობის პროექტი			შპს „ელკომალიანსი"			2013 წ.
			ფურც. №	რაოდენ.	მასშტ.	დაკვ. №
დირექტორი	თ. გოცირიძე		ა-05	22	1:250	
პრ.მთ.ინჟინერი	ზ. ნადირაძე		საპროექტო გენგეგმა -0.10 ნიშნულზე; ტრანსპორტის მოძრაობის სქემა			
არქიტექტორი	გ. ფსუტური					