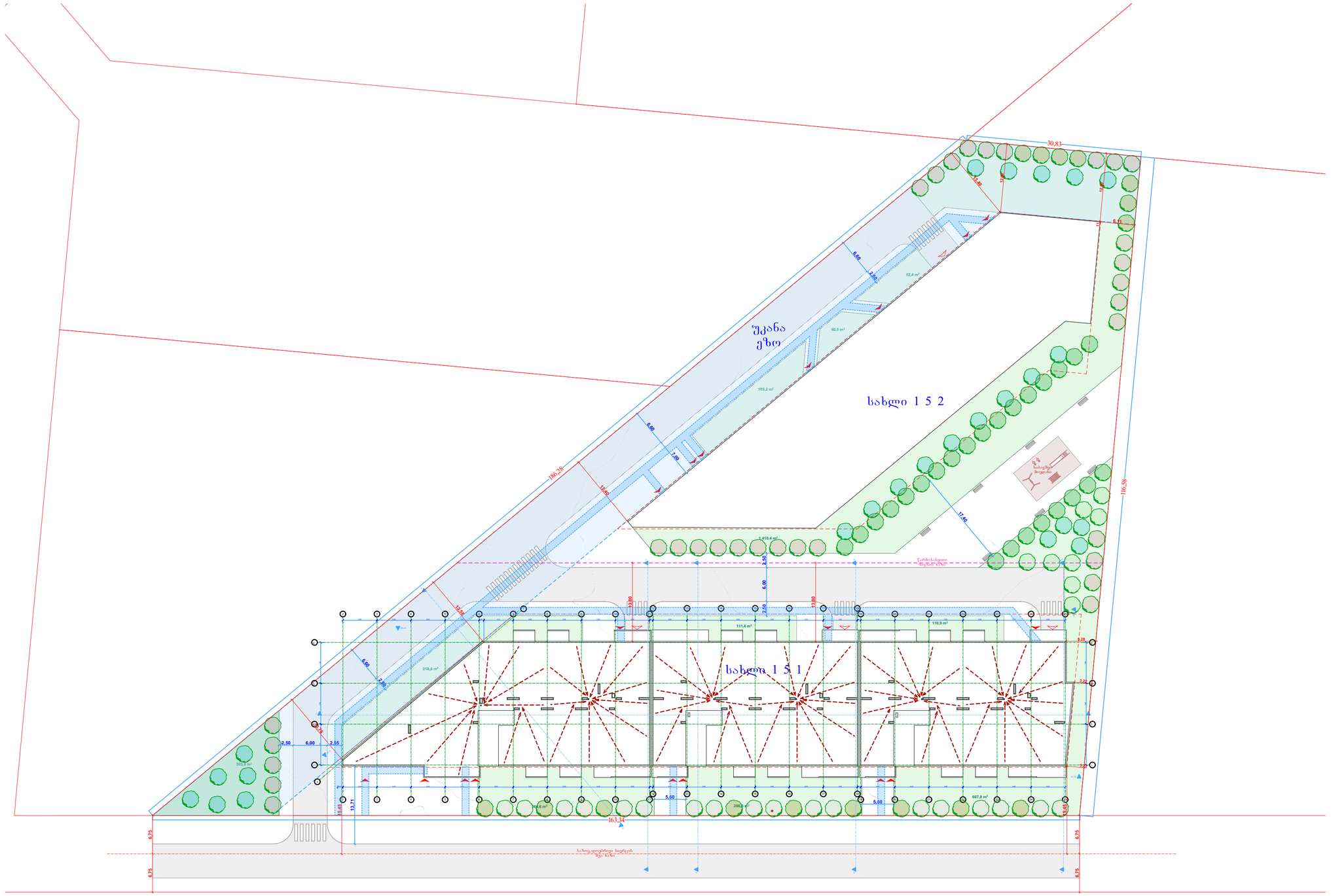

.08 გენგეგმა 1:500



1 (±0.00 მიწისპირა) სართულის იატაკის ნიშნულის მიწის ზედაპირიდან ამოწევის საშუალო სიმაღლეზე **500.7 m² / 285.93 m = 1.75 m**

მიწისპირა სართულის განსაზღვრა 1:1000

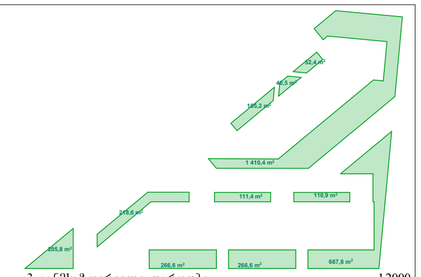

კ3 განმსაზღვრელი ფართობი 1:2000



კ1 განმსაზღვრელი ფართობი

კ1 განმსაზღვრელი ფართობი 1:2000

შენიშვნები:

ნაკვეთის ფართობი:	11 504.0 მ²
განაშენიანების ფართობი:	13 890.2 მ²
კ1 განმსაზღვრელი ფართობი:	2 813.8 მ²
კ3 განმსაზღვრელი ფართობი:	3 456.2 მ²

ექსპლიკაცია:

პირობითი აღნიშვნები:

- სადარბაზოში შესასვლელი
- ავტოსადგომში შესასვლელი
- ავტოტრანსპორტის მოძრაობის სქემა
- 601.80 მიწის საპროექტო ნიშნული
- 601.45 მიწის არსებული ნიშნული
- წყლის მიმართულება
- წყლის მილები
- ნაკვეთის საზღვარი
- ფუნქციურ ზონებს შორის საზღვარი
- ბალახის საფარი
- ასფალტის საფარი
- მიხაწვდომი ხვლიგზა
- საპროექტო არეალი

AB5

შ.პ.ს. ეი ბი 5, ავთო ვარაზის 105, 0186 თბილისი

დირექტორი: დ. ლოსაბერიძე

არქიტექტორი: დ. ხაბულიანი

არქიტექტორი: დ. ლოსაბერიძე

დამკვეთი:

პროექტის სახელწოდება:

მრავალბინიანი საცხოვრებელი სახლი

ქალაქი თბილისი, ქუჩა ავთო ვარაზი, №99ბ

სახლი 1 5 1

არქიტექტურული ნაწილი

ნახაზი:

გენგეგმა

ფურცელი: A.08

მასშტაბი: 1:500, 1:2000, 1:1000

ფორმატი: A2

24.12.2024

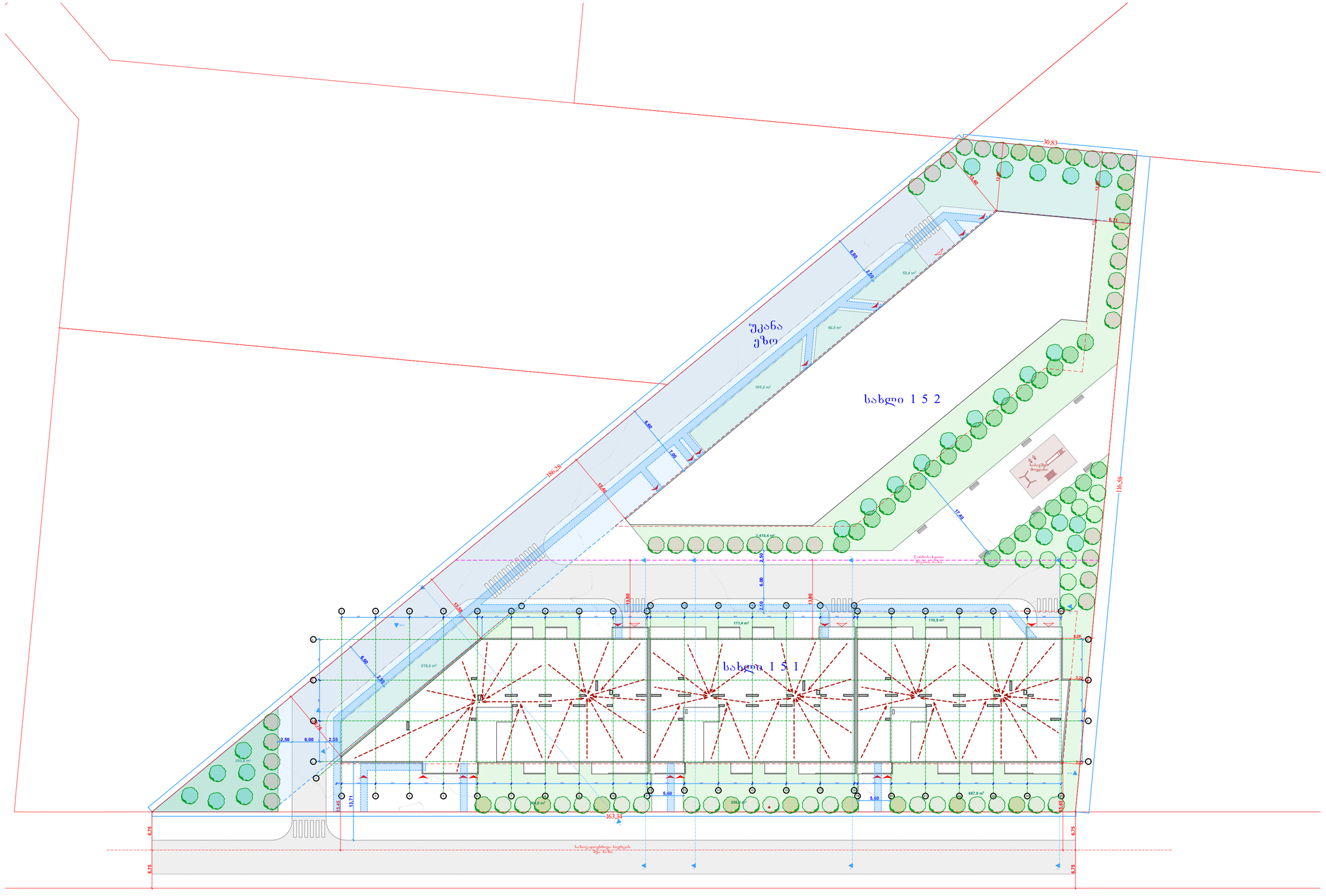

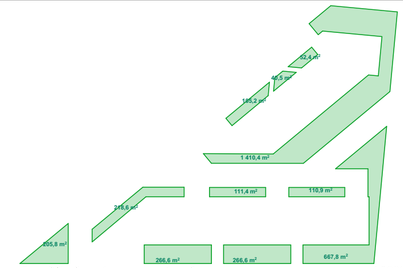

კ3 განმსაზღვრელი ფართობი 1:2000



კ1 განმსაზღვრელი ფართობი

კ1 განმსაზღვრელი ფართობი 1:2000

შენიშვნები:

ნაკვეთის ფართობი:	11 504.0 მ²
განაშენიანების ფართობი:	13 890.2 მ²
კ1 განმსაზღვრელი ფართობი:	2 813.8 მ²
კ3 განმსაზღვრელი ფართობი:	3 456.2 მ²

ექსპლიკაცია:

პირობითი აღნიშვნები:

- სადარბაზოში შესასვლელი
- ავტოსადგომში შესასვლელი
- ავტოტრანსპორტის მოძრაობის სქემა
- 601.80 მიწის საპროექტო ნიშნული
- 601.45 მიწის არსებული ნიშნული
- წყლის მიმართულება
- წყლის მილები
- ნაკვეთის საზღვარი
- ფუნქციურ ზონებს შორის საზღვარი
- ბალახის საფარი
- ასფალტის საფარი
- მიხაწვდომი ხვლიგეზი
- საპროექტო არგაკეთი

AB5

შ.პ.ს. ეი ბი 5, ავთო ვარაზის 105, 0186 თბილისი

დირექტორი: დ. ლოსაბერიძე

არქიტექტორი: დ. ხაბულიანი

არქიტექტორი: დ. ლოსაბერიძე

დამკვეთი:

პროექტის სახელწოდება:

მრავალბინიანი საცხოვრებელი სახლი

ქალაქი თბილისი, ქუჩა ავთო ვარაზი, №99ბ

სახლი 1 5 1

არქიტექტურული ნაწილი

ნახაზი:

გენგეგმა

ფურცელი: A.08

მასშტაბი: 1:500, 1:2000, 1:1000

ფორმატი: A2

07.11.2024

.08

გენგეგმა

1:500



I (±0.00 მიწისპირა სართულის იატაკის ნიშნული მიწის ზედაპირიდან ამოწევის საშუალო სიმაღლე) **483.3 m² / 285.5 m = 1.69 m**

-I (-0.30 მიწისქვეშა სართულის ჭერის ნიშნული მიწის ზედაპირიდან ამოწევის საშუალო სიმაღლე) **408.3 m² / 285.5 m = 1.43 m**

მიწისპირა სართულის განსაზღვრა

1:1000

მიწის ნაკვეთის ტოპოგრაფიული აზომვითი ნახაზი

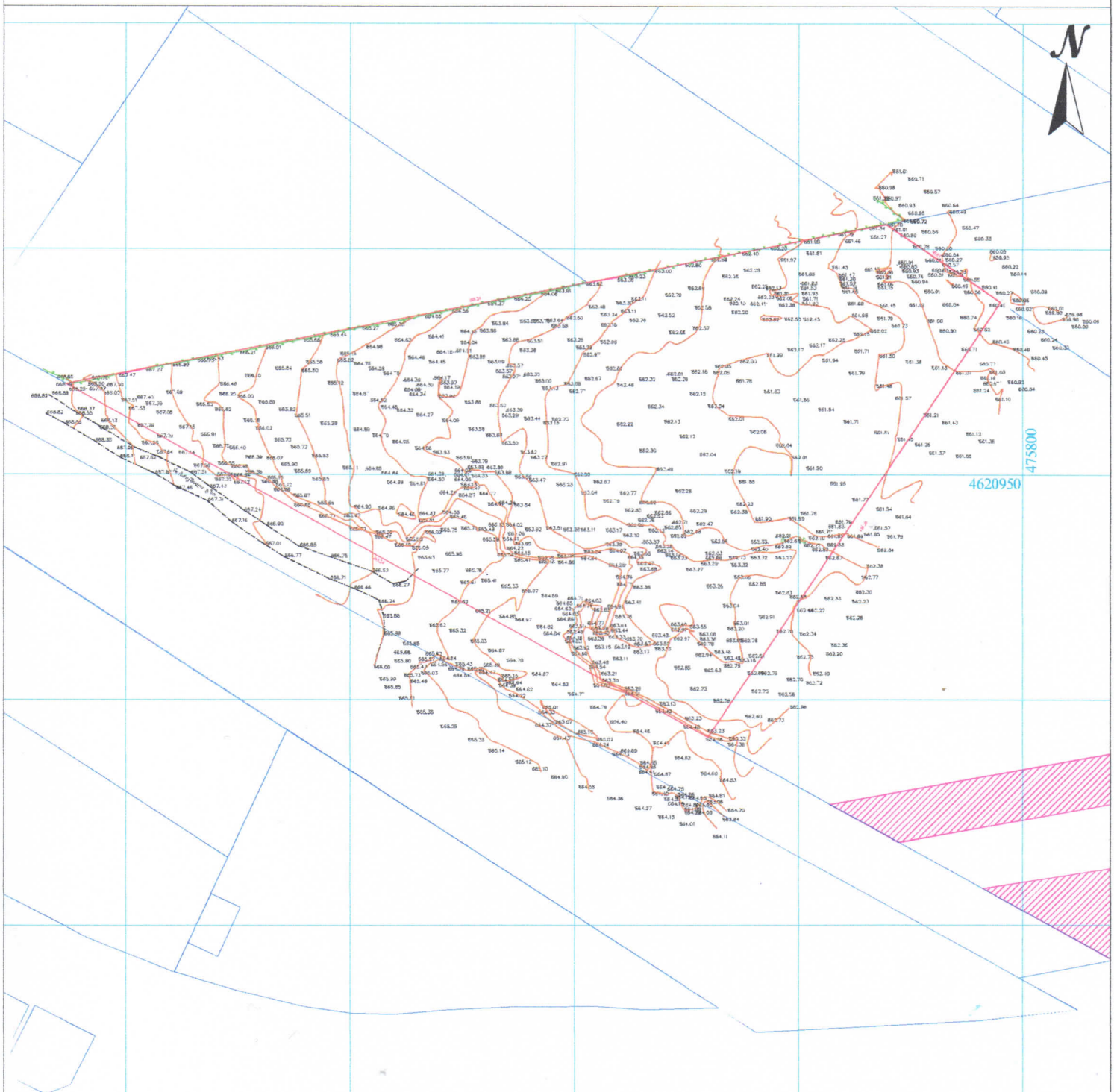

ტოპოგრაფიული რუკა: გაკეთებულია სატოპოგრაფიო მუდმივმოქმედი Geo-Cors-ის ჯვიების რეფერენსირებულ ქსელზე დაყრდნობით.საკოორდინატო კოორდინატთა სისტემა: WGS 1984 წლის, UTM პროექციაა

პირობითი აღნიშვნები	(მიწისქვეშა კომუნიკაციები დატანილია საჯარო რეესტრში რეგისტრირებულ გაზაზე დაყრდნობით),				
მიწისქვეშა კომუნიკაციები	ნაკვეთის საზღვარი	ბუჩქი	ცოცხალი ღობე	ღობე	
კანალიზაცია	შენობა	გაზომი	ხეების რიგი	ბორდიური	
დენის კაბელი	არკა	სამშენებლო ჭაბი	ტრანსფორმატორი	ბეტონი	
გაზის მილი	ფარდული	ძეგლი	რადიო ან ტელე ანძა	კედელი	
წყლის მილი	კიბე	შადრევანი	ლამპიონები	საყრდენი კედელი	
კავშირგაბმულობა	ფოთლოვანი ხე	ორქანი	ელექტრო ბოძი	ბილიკი	
	წიწვოვანი ხე	წყარო ან ჭა	რკინიგზა	გზის კონტური	
	ხეხილის ხე	ბენზინგასამართი სადგური	იზოჰიფსი	ფლატე	
	პალმა	მაღალი ძაბვის გადამცემი	მთავარი იზოჰიფსი	წყლის კონტური	

შპს„ორიონი"	Ltd"orioni"	
ქ. თბილისი, მრგვლის ქუჩა N4	მობ: +995 557-51-51-15 orionimirza@gmail.com	
ხელმძღვანელი	მ. ცინცაძე	
კომპ. უზრუნველყოფა	ნ. ცინცაძე	
მისამართი: ქალაქი თბილისი, ავთო გარაზის I შესახვევი №7, 9, 11, 13, 15, 17, 19, ს/კ 72.16.33.015		
A-3	მაშტაბი 1:500	04.04.2024