მიწის (უძრავი ქონების) საკადასტრო კოდი **N 01.10.14.023.006**

ამონაწერი საჯარო რეესტრიდან

განცხადების რეგისტრაცია
N 882009318203 - 07/10/2009 11:15:30

მომზადების თარიღი
13/10/2009 11:36:18

საკუთრების განყოფილება

ზონა	სექტორი	კვარტალი	ნაკვეთი
თბილისი	საბურთალო		
01	**10**	**14**	**023/006**

მისამართი: ქალაქი თბილისი , ქუჩა ცაგარელი , N 92

ნაკვეთის საკუთრების ტიპი: თანასაკუთრება
ნაკვეთის ფუნქცია: არასასოფლო სამეურნეო
დაზუსტებული ფართობი:455.00 კვ.მ.
ნაკვეთის წინა ნომერი: **23;**
შენობა-ნაგებობ(ებ)ის საერთო ფართი: 309.16
საცხოვრებელი ფართი: 112.71

მესაკუთრის განყოფილება

განცხადების რეგისტრაცია : ნომერი 882009318203 , თარიღი 07/10/2009 11:15:30
უფლების რეგისტრაცია: თარიღი 13/10/2009

უფლების დამადასტურებელი დოკუმენტი:

- ჩუქების ხელშეკრულება N1-314 , დამოწმების თარიღი:29/01/2007 ,ნოტარიუსი ს. ბახტაძე
- საქართველოს სამოქალაქო კოდექსი (მუხლი 1513).
- უძრავი ქონების ჩუქების ხელშეკრულება , დამოწმების თარიღი:07/10/2009 , საქართველოს იუსტიციის სამინისტროს საჯარო რეესტრის ეროვნული სააგენტო
- სანოტარო წესით 1978 წლის 26 ოქტომბერს დამოწმებული კანონისმიერი მემკვიდრეობის უფლების მოწმობა (რეესტრის N1მ-640; ნოტარიუსი გ. ამისულაშვილი).
- ქ. თბილისის ტექნიკური აღრიცხვის სამსახურის მიერ 2004 წლის 23 აგვისტოს გაცემული საინვენტარიზაციო გეგმა.
- სანოტარო წესით 1978 წლის 14 აპრილს დამოწმებული კანონისმიერი მემკვიდრეობის უფლების მოწმობა (რეესტრის N1მ-224; ნოტარიუსი თ. ვამაკიძე).

მესაკუთრეები:
ავთანდილ ასლანიშვილი(დაბ.29/07/1946) , პირადი ნომერი:01024047394
ვახტანგ დვალი(დაბ.25/04/1952) , პირადი ნომერი:01024035162

მესაკუთრე:	აღწერა:
ვახტანგ დვალი	1/3 ნაწილი
ავთანდილ ასლანიშვილი	2/3 ნაწილი

იპოთეკა

საგადასახადო გირავნობის/იპოთეკის უფლება: **არ არის დატვირთული**

ვალდებულება

"ფიზიკური პირის მიერ 2 წლამდე ვადით საკუთრებაში არსებული მატერიალური აქტივის რეალიზაციისას, აგრეთვე საგადასახადო წლის ვანმავლობაში 1000 ლარის ან მეტი ღირებულების ქონების საჩუქრად მიღებისას საშემოსავლო ვადასახადი ვადახდას ექვემდებარება საანგარიშო წლის მომდევნო წლის 1 აპრილამდე, რის შესახებაც აღნიშნული ფიზიკური პირი იმავე ვადაში წარუდგენს დეკლარაციას საგადასახადო ორგანოს. აღნიშნული ვალდებულების შეუსრულებლობა წარმოადგენს საგადასახადო სამართალდარღვევას, რაც იწვევს პასუხისმგებლობას საქართველოს საგადასახადო კოდექსის XVIII თავის მიხედვით."

ამონაწერში ტექნიკური ხარვეზის აღმოჩენის შემთხვევაში, შესაძლებელია სარეგისტრაციო სამსახურში მოსვლის გარეშე, ელექტრონულად წარმოადგინოთ განცხადება: http://public.reestri.gov.ge ან დაგვიკავშირდეთ: 48 12 47; 895 33 71 81; შესწორებული ამონაწერის მიღება შეგიძლიათ ვებ გვერდზე, ელექტრონულად, ასევე სარეგისტრაციო სამსახურში ან ,"სახალხო ბანკის" ნებისმიერ ფილიალში.

საქართველოს იუსტიციის სამინისტრო
საჯარო რეესტრის ეროვნული სააგენტო

საკადასტრო გეგმა

მიწის ნაკვეთის საკადასტრო კოდი: *01.10.14.023.006*
განცხადების რეგისტრაციის ნომერი*882012274366*
მიწის ნაკვეთის ფართობი: *455* კვ.მ.
დანიშნულება: *არასასოფლო-სამეურნეო*
მომზადების თარიღი 15.06.12

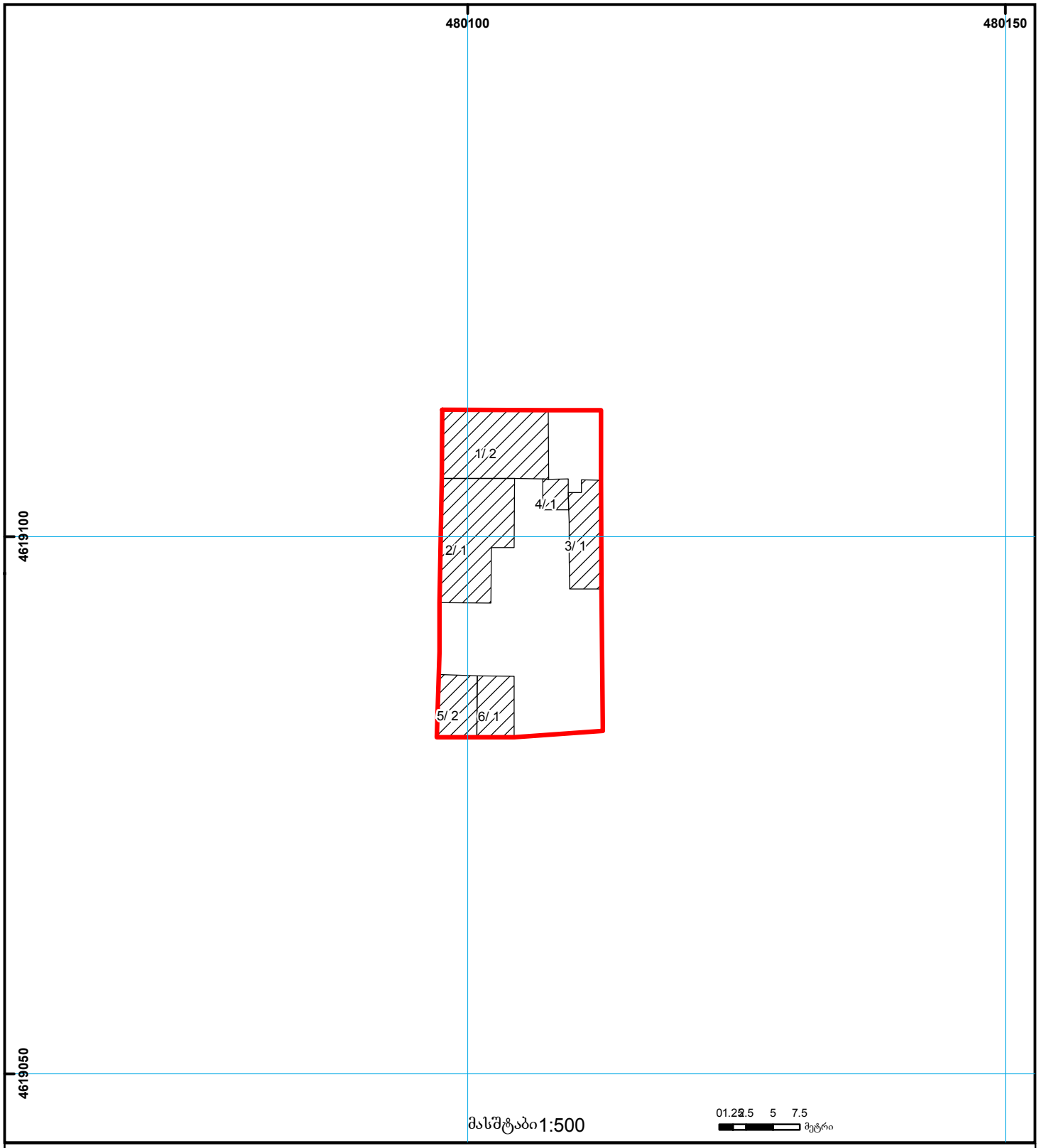

01/2 შენობა-ნაგებობა, პირობითი ნომერი/სართულიანობა
ვალდებულება
ხაზობრივი ნაგებობა
მიწის ნაკვეთის საკადასტრო საზღვარი
მშენებარე ნაგებობა
მიწისქვეშა ნაგებობა
UTM (საერთაშორისო) სისტემის კოორდ.

საჯარო რეესტრის ეროვნული სააგენტო თბილისი 0102 წმ. ნიკოლოზის/ნ. ჩხეიძის ქ. 2 ტელ.: (995 32) 91 04 27; ფაქსი: (995 32) 91 03 41
საჯარო რეესტრის ეროვნული სააგენტო თბილისი დ. აღმაშენებლის გამზ. 89/24 ტელ: (995 32) 94 13 65
www.napr.gov.ge


01.10.14.015.025
01.10.14.015.025
01.00.153
01.01.834
01.01.755
ა. მიქაძის ქ.
01.00.330
01.00.387
01.10.14.016.004
01.10.14.016.003
01.10.14.016.010
01.10.14.016.019
01.10.14.017.004
01.10.14.016.007
01.10.14.016.011
01.10.14.017.024
01.00.153
01.00.642
ა. ცაგარელის ქ.
01.10.14.023.010
01.10.14.023.007
01.10.14.023.011
01.10.14.023.004
01.10.14.023.005
01.10.14.022.007
01.00.642
მ. ბურძგლას ქ.
01.10.14.024.031
01.10.14.024.011
01.10.14.024.030
01.10.14.024.001
01.10.14.024.002
01.10.14.024.009
01.10.14.025.020
01.10.14.025.004
01.01.428
საირმის ქ.

გენ-გეგმა

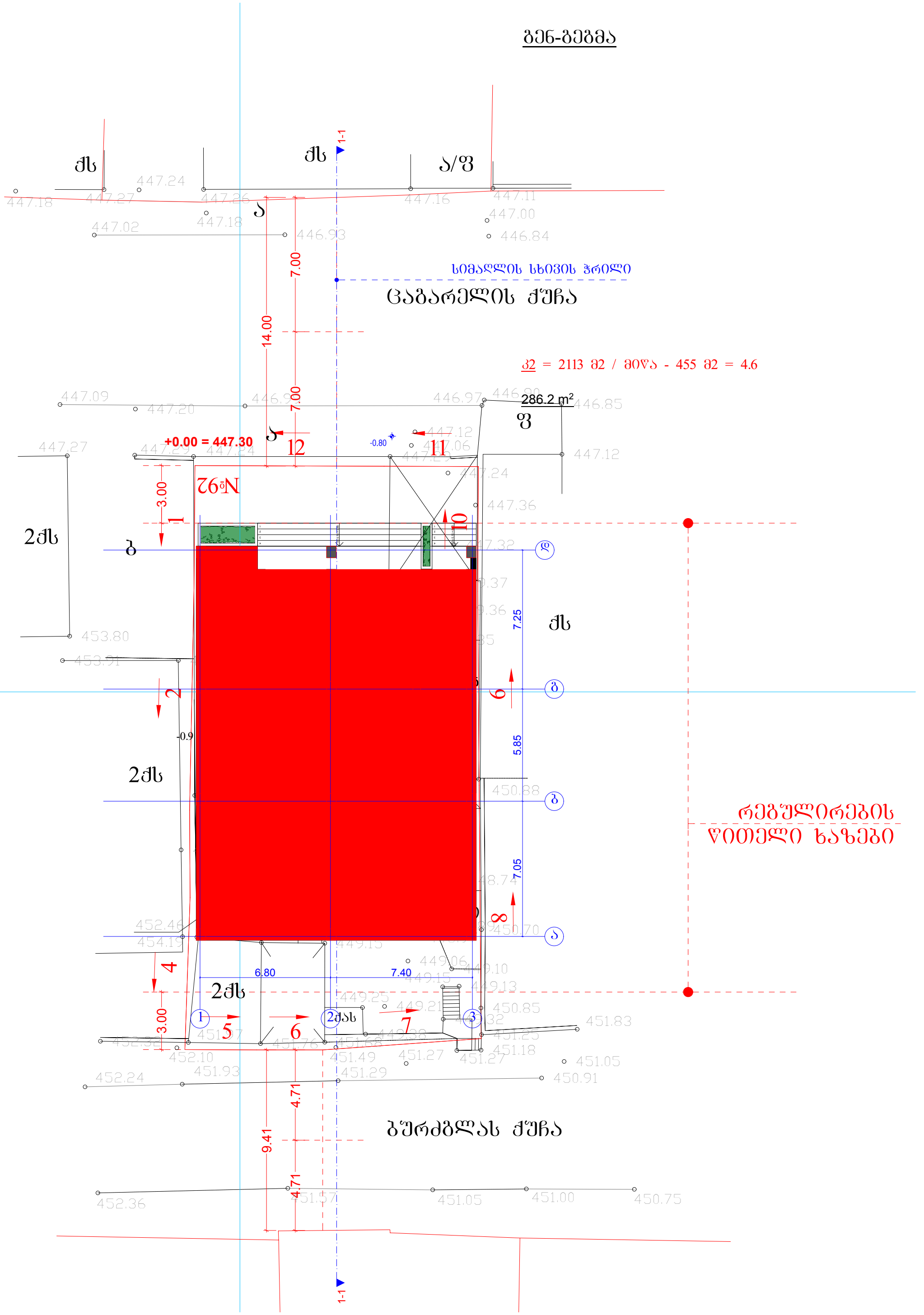

რეგულირების წითელი ხაზები

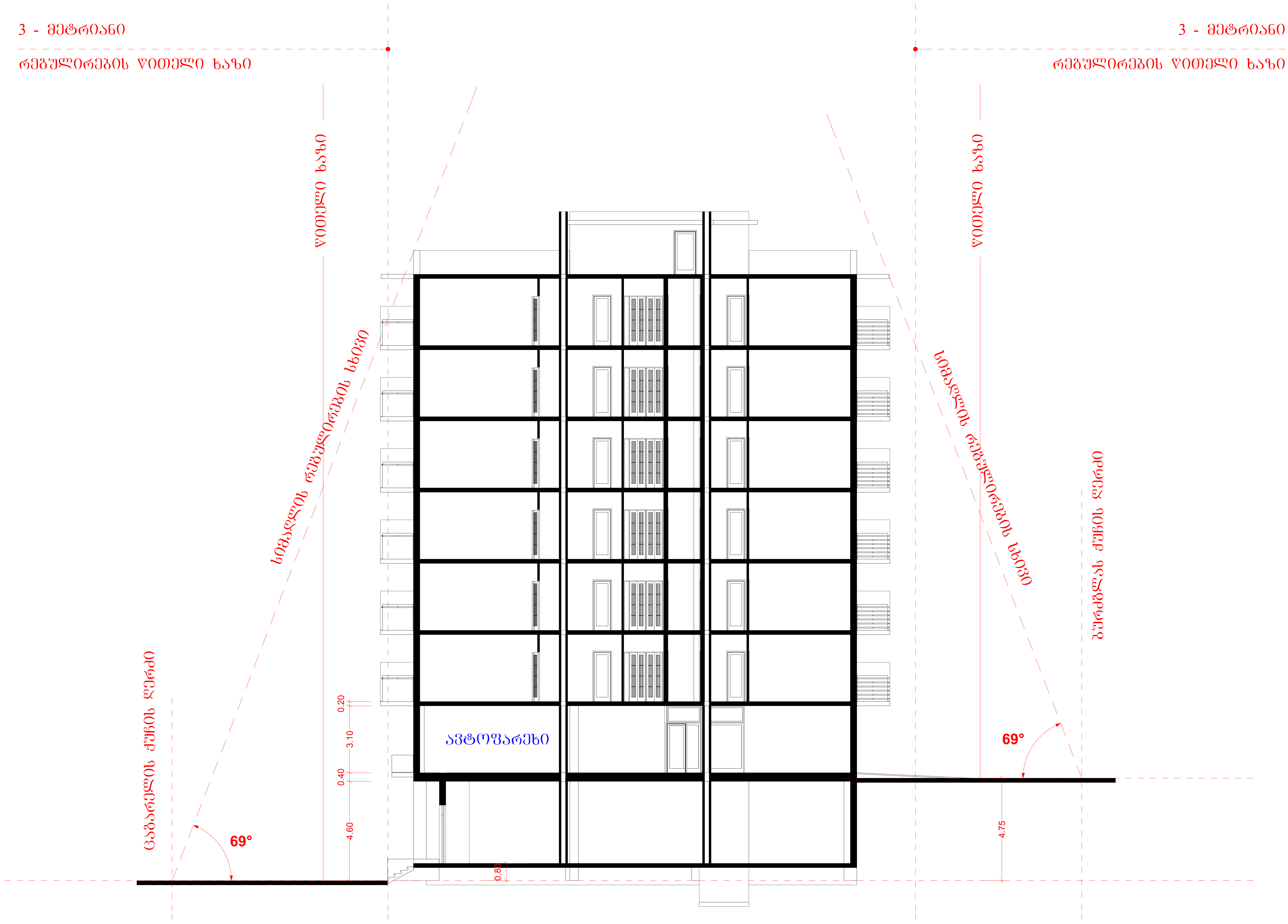

3 - მეტრიანი
რეგულირების წითელი ხაზი
3 - მეტრიანი
რეგულირების წითელი ხაზი
წითელი ხაზი
წითელი ხაზი
სიმაღლის რეგულირების ხაზი
სიმაღლის რეგულირების ხაზი
ავტოფარეხი
69°
69°
ცაგარელის ქუჩის დონე
გურძელას ქუჩის დონე
0.20
3.10
0.40
4.60
0.80
4.75


ქართული პარტია

პარტია



