ფოტომონტაჟი



დამგეგმარებელი
DESIGNER IDENTIFICATION BLOCK

პროექტის დასახელება
PROJECT NAME

ობი

დამკვეთი
CLIENT

პროექტის მისამართი
PROJECT ADDRESS
ქალაქი თბილისი, იუმაშევის ქ. N19-ის მიმდებარედ, ნაკვეთი 04/153; ქალაქი თბილისი, იუმაშევის ქ. N19-ის მიმდებარედ

ს/კ 01.19.26.004.458

ეტაპი
STAGE
არქიტექტურული პროექტი

ნახაზის სათაური
TITLE
გეგმა

შენიშვნა:

ფორმატი	მასშტაბი	ფურცლის N
PAPER SIZE	SCALE	SHEET NO
A3	1:100	

არქიტექტორი

არქიტექტორი

კონსტრუქტორი

დამუშავა

ღობის დეტალი

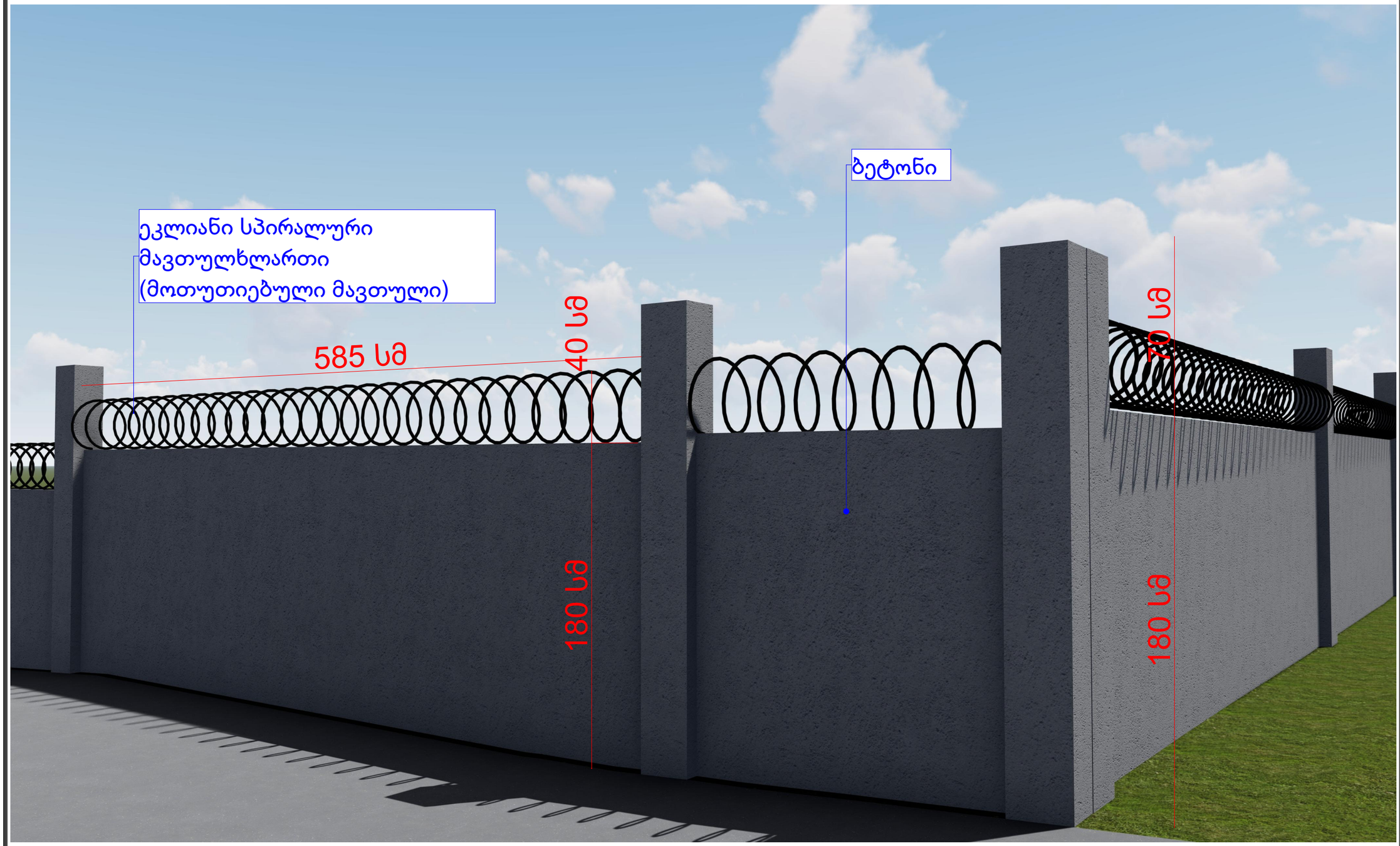

დამგეგმარებელი
DESIGNER IDENTIFICATION BLOCK

პროექტის დასახელება
PROJECT NAME

ღობე

დამკვეთი
CLIENT

პროექტის მისამართი
PROJECT ADDRESS
ქალაქი თბილისი, იუმაშევის ქ. N19-ის მიმდებარედ, ნაკვეთი 04/153; ქალაქი თბილისი, იუმაშევის ქ. N19-ის მიმდებარედ

ს/კ 01.19.26.004.458

ეტაპი
STAGE
არქიტექტურული პროექტი

ნახაზის სათაური
TITLE
გეგმა

შენიშვნა:

ფორმატი	მასშტაბი	ფურცლის N
PAPER SIZE A3	SCALE 1:100	SHEET NO

არქიტექტორი

არქიტექტორი

კონსტრუქტორი

დამუშავა

ღობის დეტალი

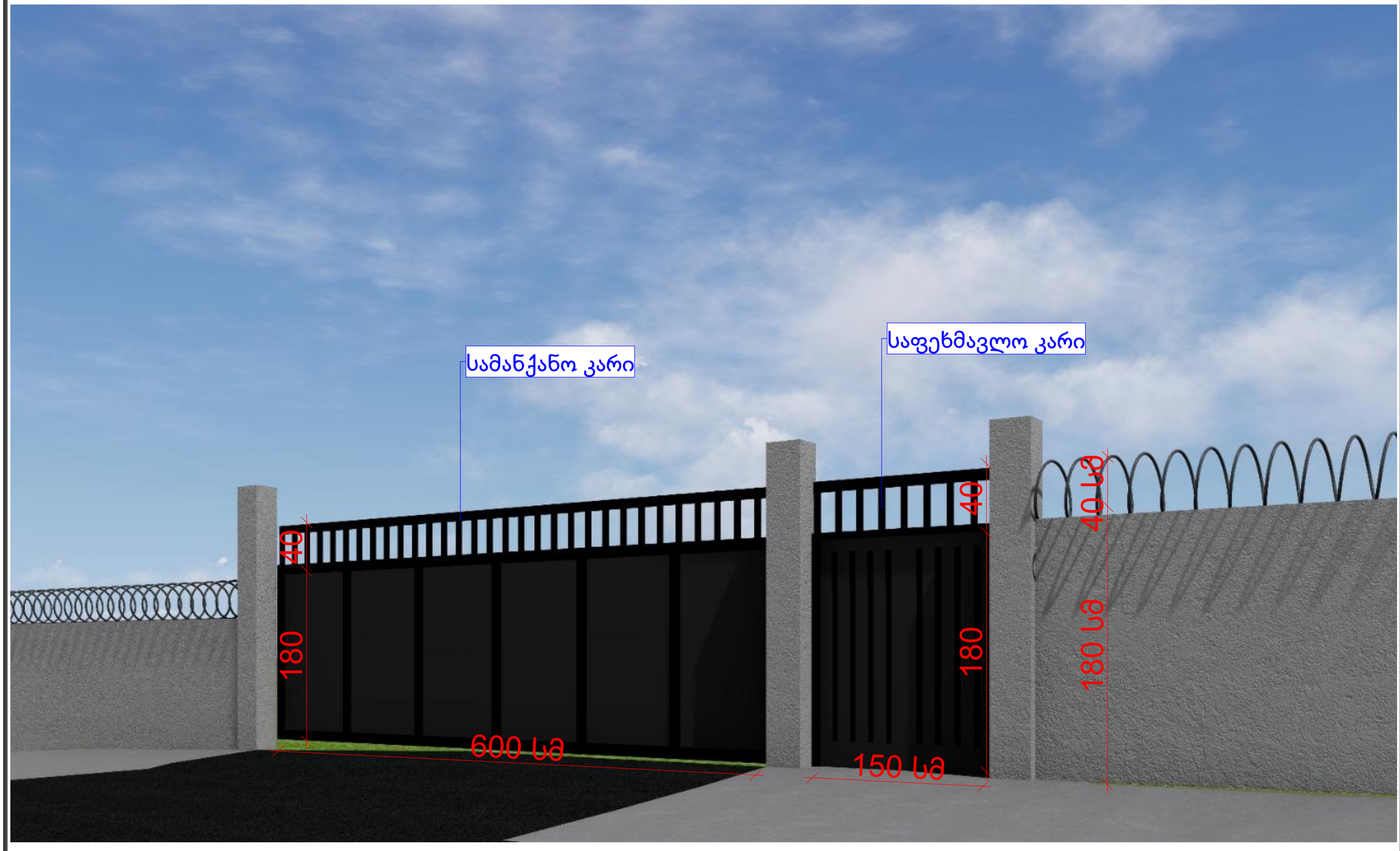

დამგეგმარებელი
DESIGNER IDENTIFICATION BLOCK

პროექტის დასახელება
PROJECT NAME

ღობე

დამკვეთი
CLIENT

პროექტის მისამართი
PROJECT ADDRESS
ქალაქი თბილისი, იუმაშევის ქ. N19-ის მიმდებარედ, ნაკვეთი 04/153; ქალაქი თბილისი, იუმაშევის ქ. N19-ის მიმდებარედ

ს/კ 01.19.26.004.458

ეტაპი
STAGE
არქიტექტურული პროექტი

ნახაზის სათაური
TITLE
გეგმა

შენიშვნა:

ფორმატი	მასშტაბი	ფურცლის N
PAPER SIZE	SCALE	SHEET NO
A3	1:100	

არქიტექტორი

არქიტექტორი

კონსტრუქტორი

დამუშავა

გეგმა მ1:300

01.19.26.004.458

004.458

497500

4614650

GWP-ს საკუთრებაში არსებული ხაზოვანი ნაგებობა

მანძილი GWP-ს საკუთრებამი არსებული ხაზოვანი ნაგებობიდან საპროექტო ღობის საძირკვლამდე მანძილი 1.2 მეტრი.

მანძილი GWP-ს საკუთრებაში არსებული ხაზოვანი ნაგებობიდან საპროექტო ღობის საძირკვლამდე მანძილი 1.1 მეტრი

მანძილი GWP-ს საკუთრებამი არსებული ხაზოვანი ნაგებობიდან საპროექტო ღობის საძირკვლამდე მანძილი 1.3 მეტრი.

მანძილი GWP-ს საკუთრებამი არსებული ხაზოვანი ნაგებობიდან საპროექტო ღობის საძირკვლამდე მანძილი 1.15 მეტრი.

საფეხმავლო კარი

გასაგორებელი სამანქანო კარი

01.01.771.

GWP-ს საკუთრებაში არსებული ხაზოვანი ნაგებობა

საპროექტო ღობე

საპროექტო ღობე

gruntis/gza

asvaltis/gza

*ღობე წარმოადგენს წერტილოვანი საძირკვლის მქონე ანაკრეფ კონსტრუქციას. ღობის საძირკველსა და GWP-ს საკუთრებაში არსებულ ხაზოვან ნაგებობებამდე მინიმალური მანძილი 1.2 მეტრია.

დამგეგმარებელი
DESIGNER IDENTIFICATION BLOCK

პროექტის დასახელება
PROJECT NAME

ობი

დამკვეთი
CLIENT

პროექტის მისამართი
PROJECT ADDRESS
ქალაქი თბილისი, იუმაშევის ქ. N19-ის მიმდებარედ, ნაკვეთი 04/153; ქალაქი თბილისი, იუმაშევის ქ. N19-ის მიმდებარედ

ს/კ 01.19.26.004.458

ეტაპი
STAGE
არქიტექტურული პროექტი

ნახაზის სათაური
TITLE
გეგმა

შენიშვნა:

ფორმატი	მასშტაბი	ფურცლის N
PAPER SIZE	SCALE	SHEET NO
A3	1:100	

არქიტექტორი

არქიტექტორი

კონსტრუქტორი

დამუშავა

გენ-გეგმა მ1:500

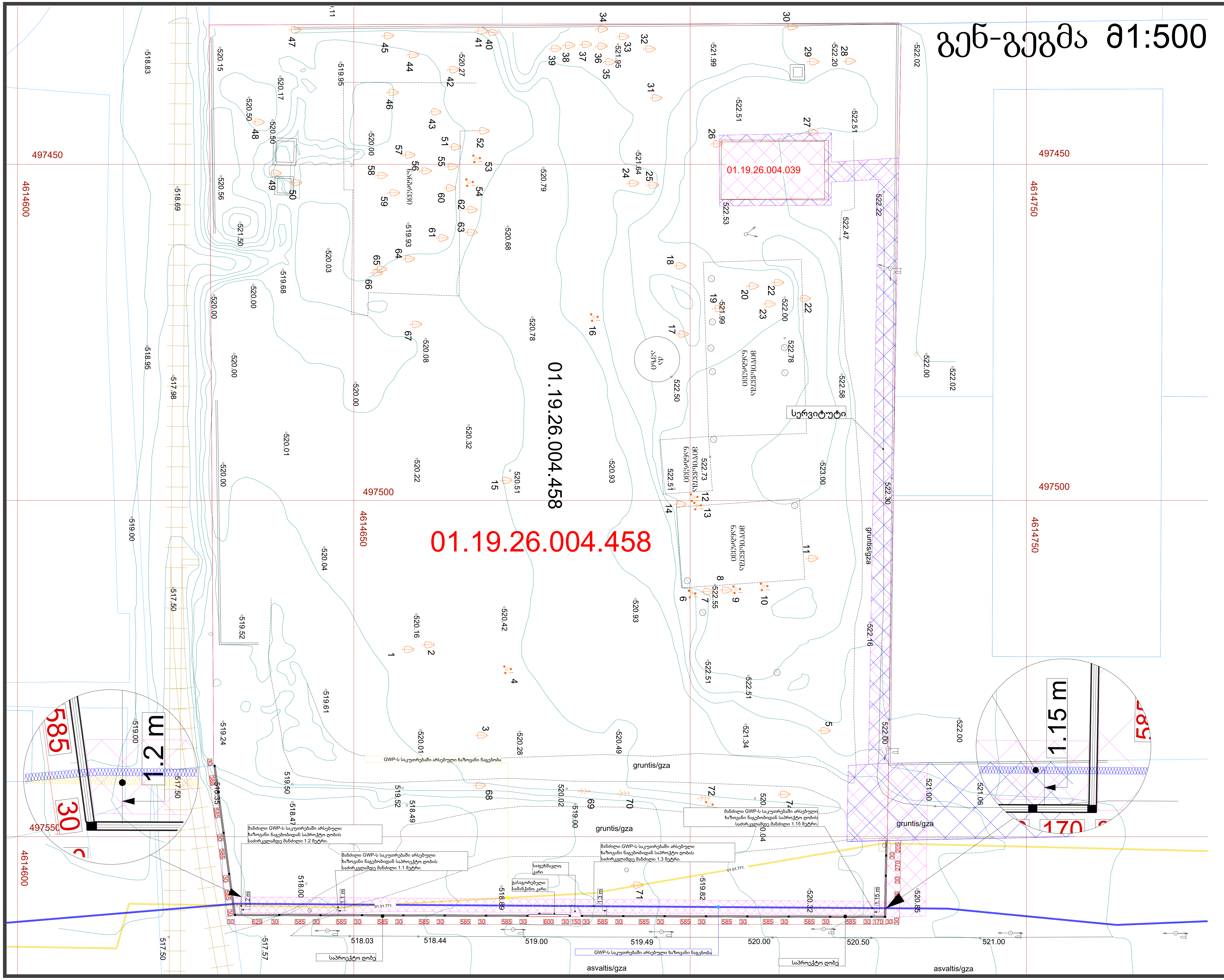

დამგეგმარებელი
DESIGNER IDENTIFICATION BLOCK

პროექტის დასახელება
PROJECT NAME
ღობე

დამკვეთი
CLIENT

პროექტის მისამართი
PROJECT ADDRESS
ქალაქი თბილისი, იუმაშევის ქ. N19-ის მიმდებარედ, ნაკვეთი 04/153; ქალაქი თბილისი, იუმაშევის ქ. N19-ის მიმდებარედ

ს/კ 01.19.26.004.458

ეტაპი
STAGE
არქიტექტურული პროექტი

ნახაზის სათაური
TITLE
გეგმა

შენიშვნა:

ფორმატი PAPER SIZE	მასშტაბი SCALE	ფურცლის N SHEET NO
A3	1:100	

არქიტექტორი

არქიტექტორი

კონსტრუქტორი

დაამუშავა