მრავალფუნქციური შენობის არქიტექტურული პროექტი

2026 წ.

შენობა-ნაგებობის უსაფრთხოების წესებთან შესაბამისობის ანალიზი

გამოყენებული წესები - **„შენობა-ნაგებობის უსაფრთხოების წესები“**

ჩამოთვალეთ შენობის დაკავებულებები და აღწერეთ თითოეული გამოყენება
1.სასაწყობო ჯგუფი **სწ-2** (შემოზღუდული ავტოსადგომი გარაჟი -**7.30 და -4,00 ნიშნულებზე**
2.დამხარე ჯგუფი - დს (დამხმარე სათავსი მექანიკური მოწყობილობებისათვის) **(-7.30 და -4,00 ნიშნულებზე)**
3.სავაჭრო ჯგუფი **სვ** (საცალო და საბითუმო ვაჭრობის მაღაზიები) **(-4,00; 0,00 ნიშნულებზე)**
4.საქმიანი ჯგუფის ქვეჯგუფი **სქ** (ოფისები) **+4,30; +8,30; +11,60 ნიშნულებზე**
5.საცხოვრებელი ჯგუფის ქვეჯგუფი **სც-2** (საცხოვრებელი ერთეულები (ბინები) (**+14,90 დან + 51,20 ნიშნულებზე)**
6. თავშეყრის ჯგუფის ქვეჯგუფი **თვ-2** (ღია ტერასა) **+11,60 ნიშნულზე**

კონსტრუქციის ტიპი:	
განსაზღვრეთ კონსტრუქციის ტიპი ახალი შენობისთვის: მაგალითი: II-A, II-B, V-A, V-B	**I- A**

სიმაღლის შეზღუდვები ცხრილი 503 -ის მიხედვით		
დაკავებულობები	**დასაშვები სართულიანობა**	**შემოთავაზებული სართულიანობა**
სასაწყობო ჯგუფის ქვეჯგუფი **სწ-2**	შეუზღუდავი	2 / -7,30 და -4,00 ნიშნულებზე
დამხარე ჯგუფი - **დს**	შეუზღუდავი	2 / -7,30 და -4,00 ნიშნულებზე
სავაჭრო ჯგუფი **სვ**	შეუზღუდავი	4 / -4,00; 0,00; +4,30 და +8,30 ნიშნულებზე
საქმიანი ჯგუფი **სქ**	შეუზღუდავი	3 / +4,30; +8,30 და +11,60 ნიშნულებზე
საცხოვრებელი ჯგუფი **სც-2**	შეუზღუდავი	12 / +14,90; +18,20; +21,50; +24,80; +28,10; +31,40; +34,70; +38,00; +41,30; +44,60; +47,90 და +51,20 ნიშნულებზე
თავშეყრის ჯგუფი - **თვ-2**	შეუზღუდავი	1 / +11,60 ნიშნულზე
	დასაშვები სიმაღლე	**შემოთავაზებული სიმაღლე**
შენობის სიმაღლე =	**შეუზღუდავი**	**51,20 მ.** **(მიწის დონის ნიშნული 573,00)**
მიწის დონის ზემოთ სართულ(ებ)ის რაოდენობა =	**16 სართული** **მიწის დონის ქვემოთ 2 სართული** **სიმაღლე მიწის დონის ნიშნულიდან 48,40მ**	

- შვეული დაშორება (სიმაღლე) მიწის დონიდან ბოლო დაკავებული სართულის იატაკის ზედაპირამდე.

ფართობის შეზღუდვები ცხრილი 503 -ის მიხედვით		
დაკავებულობები	**დასაშვები ფართობი (სართულზე)**	**შემოთავაზებული ფართობი**
სასაწყობო ჯგუფის ქვეჯგუფი **სწ-2**	**შეუზღუდავი**	1413,0+673,6=**2086,6კვ.მ**
დამხარე ჯგუფი - **დს**	**შეუზღუდავი**	24,9+61,1+33,2+20,4=**139,6 კვ.მ**
სავაჭრო ჯგუფი **სვ**	**შეუზღუდავი**	207,0+224,3+261,3+828,9= **1521,5კვ.მ**
საქმიანი ჯგუფი **სქ**	**შეუზღუდავი**	1089,9+1092,3+458,5=**2640,7 კვ.მ**
საცხოვრებელი ჯგუფი **სც-2**	**შეუზღუდავი**	((57,2+57,2+67,1+103,0+73,4+103,7)+((57,2+57,2+67,1+103,0+73,4+61,9+51,6)X8)+(115,8+67,1+103,0+73,4+61,9+51,6)+(57,3+125,5+103,0+73,4+61,9+51,6)+(58,0+57,2+67,1+177,6+115,0)=**5650,2კვ.მ**
თავშეყრის ჯგუფი - **თვ-2**	**შეუზღუდავი**	**601,4 კვ.მ**
შემოთავაზებული ფართობების ჯამი =	**11912,9 კვ.მ**	
სართულების რაოდენობა =	**18**	

გარე კედლის ცეცხლმედეგობისა და ღიობისადმი მოთხოვნები ცხრილების 602-ის და 705.8 -ის მიხედვით									
გარე კედელი	**ხანძარსაწინააღმდეგო მანძილი** (მეტრი)	**ცეცხლმედეგობის ხარისხი** (საათი)		**კედლის ღიობების ფართობი** (კედლის %)					
				დასაშვები			**გათვალისწინებული**		
		მოთხოვნილი	გათვალისწინებული	დაცული	დაუცველი საშხეფებით	დაუცველი	დაცული	დაუცველი საშხეფებით	დაუცველი
1-9 ღერძებში (საზ. გზა)	21,20	0	2			შეუზღუდავი			-
ა-ზ ღერძებში	12,15	0	2 2			დაუშვებელია			-
9-1 ღერძებში	0,40 17,40	2 0	2 2			შეუზღუდავი			0%
ზ-ა ღერძებში	13,76	0	2 2			შეუზღუდავი დაუშვებელი			-

ხანძრისაგან დაცვის სისტემებისადმი მოთხოვნები

დაკავებულობები /სივრცეები /გასასვლელი საშუალებები	ავტოსაშხეფი სისტემა	ალტერნატიული ავტომატური ცეცხლსაქრობი სისტემები	სახანძრო განგაშის, კვამლაღმომჩენი და ცეცხლაღმომჩენი სისტემები	სახანძრო მილსგაყვანილობის სისტემები	კვამლის საკონტროლო სისტემები	ხელის ცეცხლმაქრები	საავარიო განგაშის სისტემები
სასაწყობო ჯგუფი **სწ-2**	კი		1. კვამლის ავტომატური აღმომჩენი 2. სახანძრო განგაშის ხელით სამართავი კოლოფი 3. საავარიო განათება 4. სახანძრო სიგნალიზაცია	კი	კვამლის მექანიკური გაწოვა	კი	-
დამხარე ჯგუფი **დს**	კი		1. კვამლის ავტომატური აღმომჩენი 2. საავარიო განათება	-		კი	-
სავაჭრო ჯგუფი **სვ**	კი		1. კვამლის ავტომატური აღმომჩენი 2. საავარიო განათება	კი		კი	-
საქმიანი ჯგუფი **სქ**	კი		1. კვამლის ავტომატური აღმომჩენი; 2. კვამლზე მორეაგირე მოაუწყებელი	-	-	კი	-
საცხოვრებელი ჯგუფი **სც-2**	-		1. სახანძრო განგაშის ხელით სამართავი კოლოფი	-	-	კი	-
თავშეყრის ჯგუფი **თვ-2**						კი	
კიბის უჯრედი	-			-	კი მექანიკური განიავება	-	-
ლიფტები	-		-	-	კი ლიფტები აღჭურვილია ჰაერის დაწნევის სიტემით	-	-
დერეფანი	კი		1.კვამლის ავტომატური აღმომჩენი 2.სახანძრო სიგნალიზაცია 3. სახანძრო განგაშის ხელით სამართავი კოლოფი 4.საავარიო განათება	კი	კვამლის მექანიკური გაწოვა	კი	-
სახანძრო-სამაშველო სამსახურის მიერ გამოსაყენებელი მისაერთებლები				ჰიდრანტი - კი			
სახანძრო ტიმბოები და წყლის რეზერვუარი განთავსბულია -7,30 და+-4,00 ნიშნულებზე				ალტერნატიული ავტომატური ცეცხლსაქრობი სისტემები			

განიავებისადმი მოთხოვნები		
დაკავებულობები/ სივრცეები/ გასასვლელი საშუალებები	ბუნებრივი განიავება	მექანიკური განიავება
სასაწყობო ჯგუფის ქვეჯგუფი **სწ-2**		კი
დამხარე ჯგუფი - **დს**		კი
სავაჭრო ჯგუფი **სვ**	კი	კი
საქმიანი ჯგუფი **სქ**	კი	კი
საცხოვრებელი ჯგუფი **სც-2**	კი	კი
თავშეყრის ჯგუფი - **თვ-2**	კი	
კიბის უჯრედი		კი
ლიფტები	-	კი
ლიფტის შახტა		კი
დერეფანი	-	კი
გზა კიბის ვესტიბიული		კი

თითოეული სართულიდან გასასვლელი საშუალება 1021, 1022									
სართულები	დაკავებულობა და დაკავებულობის დატვირთვის ჯვარი მაჩვენებელი	მოთხოვნილი გასასვლელების/ გასასვლელთან მისადგომის რაოდენობა	გათვალისწინებული გასასვლელების/ გასასვლელთან მისადგომის რაოდენობა და ტიპი	გასასვლელი საშუალებების სიგანე (მეტრი)					
				გზა-კიბეები		დერაფანი,		გასასვლელის გზა-კარი	
				მოთხოვნილი	გათვალისწინებული	მოთხოვნილი	გათვალისწინებული	მოთხოვნილი	გათვალისწინებული
მიწის დონის ქვედა სართული -7,30 ნიშნული	**სწ-2 (დ.დ -76) დს (დ.დ -3)**	**2**	**2** შიგა გასასვლელის გზა-კიბე	**1,10** (თითო)	**1,20** მოაჯირებს შორის (თითო)			**0,82** (თითო)	**0,82** (თითო)
მიწის დონის ქვედა სართული -4,00 ნიშნული	**სწ-2 (დ.დ 38) სვ (დ.დ -247) დს (დ.დ -1)**	**2**	**9** შიგა გასასვლელის გზა-კიბე	**1,10** (თითო)	**1,20** მოაჯირებს შორის (თითო)			**0,82** (თითო)	**0,82** (თითო)
მიწის დონის სართული +/-0.00 ნიშნული	**სვ (დ.დ -295)**	**2**	**9** შენობიდან გამოსასვლელის გზა-კარი	-	-			**0,82** (თითო)	**0,82** (თითო)
+4,30 ნიშნული	**სქ (დ.დ -117)**	**2**	**3** შიგა გასასვლელის გზა-კიბე	**1,10** (თითო)	**1,20** მოაჯირებს შორის (თითო)	**1.20**	**1,45**	**0,82** (თითო)	**0,82** (თითო)
+8,30 ნიშნული	**სქ (დ.დ -118)**	**2**	**3** შიგა გასასვლელის გზა-კიბე	**1,10** (თითო)	**1,20** მოაჯირებს შორის (თითო)	**1.20**	**1,45**	**0,82** (თითო)	**0,82** (თითო)

+11,60 ნიშნული	თვ-2 (დ.დ -430) სქ (დ.დ -49)	2	3 შიგა გასასვლელის გზა-კიბე	1,10 (თითო)	1,20 მოაჯირებს შორის (თითო)	1.20	1,45	0,82 (თითო)	0,82 (თითო)
+14,60 დან +51,20 ნიშნული	სც-2 (დ.დ - 28+(29X8)+27+28+26=341)	2	2 შიგა გასასვლელის გზა-კიბე	1,10 (თითო)	1,20 მოაჯირებს შორის (თითო)	1.20	1,45	0,82 (თითო)	0,82 (თითო)

წყალსადენი სისტემის ფიქსირებული მოწყობილობების რაოდენობა ცხრილი 1602.1-ის მიხედვით													
სართულები	დაკავებულობა და დაკავებულობის დატვირთვის ჯამური მაჩვენებელი	ფიქსირებული მოწყობილობები (ცალი)											
		უნიტაზი		ტუალეტის ხელსაბანები		აბაზანა/შხაპი		სასმელი წყლის ფანტანი		სამომსახურეო ნიჟარა		სამზარეულოს ნიჟარა	
		მოთხოვნილი	გათვალისწინებული	მოთხოვნილი	გათვალისწინებული	მოთხოვნილი	გათვალისწინებული	მოთხოვნილი	გათვალისწინებული	მოთხოვნილი	გათვალისწინებული	მოთხოვნილი	გათვალისწინებული
მიწის დონის ქვედა -7,30 ნიშნულზე	სწ-2 (დ.დ -76) დს (დ.დ -3)	**შენობა-ნაგებობის უსაფრთხოების წესების 1602.3 ქვეთავის მიხედვით საზოგადოებრივი ტუალეტები აუცილებელი არ არის ღია ან შემოზღუდულ ავტოსადგომ გარაჟებში. ტუალეტის მოწყობილობები საჭირო არ არის ავტოსადგომ გარაჟებში, რომელთაც ავტოსადგომის მეთვალყურეები არ ემსახურებიან.**											

წყალსადენი სისტემის ფიქსირებული მოწყობილობების რაოდენობა ცხრილი 1602.1-ის მიხედვით													
სართულები	დაკავებულობა და დაკავებულობის დატვირთვის ჯამური მაჩვენებელი	ფიქსირებული მოწყობილობები (ცალი)											
		უნიტაზი		ტუალეტის ხელსაბანები		აბაზანა /შხაპი		სასმელი წყლის ფანტანი		სამომსახურეო ნიჟარა		სამზარეულოს ნიჟარა	
		მოთხოვნილი	გათვალისწინებული	მოთხოვნილი	გათვალისწინებული	მოთხოვნილი	გათვალისწინებული	მოთხოვნილი	გათვალისწინებული	მოთხოვნილი	გათვალისწინებული	მოთხოვნილი	გათვალისწინებული
-4.00; და 0.00 ნიშნულებზე	სვ (დ.დ -542)	4	4	4	4	-	-	4	4	4	4	-	-

წყალსადენი სისტემის ფიქსირებული მოწყობილობების რაოდენობა-საცხოვრებელი ჯგუფი სც-2 ქვეჯგუფი ცხრილი 1602.1-ის მიხედვით						
სართულები	საცხოვრებელი ერთეულები	ფიქსირებული მოწყობილობები				
		უნიტაზი (ერთ საცხოვრებელ ერთეულზე)	ტუალეტის ხელსაბანები (ერთ საცხოვრებელ ერთეულზე)	აბაზანა/ შხაპი (ერთ საცხოვრებელ ერთეულზე)	სამზარეულოს ნიჟარა (ერთ საცხოვრებელ ერთეულზე)	ავტომატური სარეცხი მანქანის მისაერთებელი

		მოთხოვნილი	გათვალისწინებული	მოთხოვნილი	გათვალისწინებული	მოთხოვნილი	გათვალისწინებული	მოთხოვნილი	გათვალისწინებული	მოთხოვნილი	გათვალისწინებული
+4,50-დან +51,20 ნიშნული	**სტ-2 (დ.დ -341**	1	1	1	1	1	1	1	1	1 (საცხ. ერთეულზე)	1 საცხ. ერთეულზე)

გამოყენებული სიმბოლოების პირობითი აღნიშვნები

სიმბოლო	აღწერილობა
	საკადასტრო საზღვარი
	ნიშნული გეგმაზე / ფასადზე, ჭრილზე
	ღერძის ხაზი
	ჭრილი
	საერთო სავალი ბილიკი
	გასასვლელებს შორის მაქსიმალური მანძილი
	გასასვლელთან მისადგომი მაქსიმალური სავალი მანძილი
	მისაწვდომი სვლაბეზი
	კედლის ცეცხლმედეგობა 4 საათი
	კედლის ცეცხლმედეგობა 2 საათი

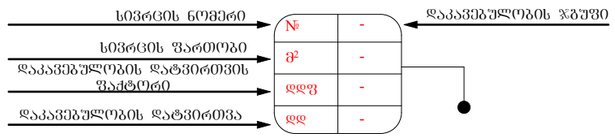

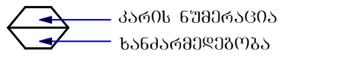

0.92 ← თავისუფალი ზომა (სიგანე)
2.16 ← თავისუფალი ზომა (სიმაღლე)

კვამლზე მორეაგირე	შენიშვნა:
საავარიო განათება	შენობის სივრცეებში მათი განლაგება და რაოდენობა პირობითია და უნდა დაზუსტდეს შესაბამისი სპეციალისტის მიერ პროექტის ფარგლებში.
კვამლაღმომჩენი	
ხელის ცეცხლმაქრი	
სახანძრო მილდგარი	დაკავებულობის ჯგუფები
ხელით სამართავი სახანძრო განგაშის სისტემა	რკინა-ბეტონის კოლონა
საგანგებო ხმოვანი განგაშის საკომუნიკაციო სისტემა	მონოლითური კედელი
სახანძრო ჰიდრანტი	ბლოკის კედელი
წყლის დასალევი აპარატი	სასაწყობო ჯგუფი (სწ-2)
გასასვლელი	დამხამრე ჯგუფი (დს)
მისაწვდომი პარკინგი	საავაჭრო ჯგუფი (სვ)
შშმპ მისაწვდომობა	საძმიანი ჯგუფი (სძ)
თავშესაფარის ფართობი	საცხოვრებელი ჯგუფი (სც-2)
ვიზუალური განგაში	თავშეყრის ჯგუფი (თშ-2)
სახანძრო განყოფილებასათან კავშირის სისტემა	



დამკვეთი: შპს "მვა"

ს/ნ: 204465131

მრავალფუნქციური შენობა

მის.: ქალაქი თბილისი, ანა პოლიტკოვსკაიას №33

ს/ს 01.14.05.006.055

შენიშვნა:

სქემატური ჭრილი

მშმსრულებელი:

შპს "A3"

ს/ნ: 401978721

CAD File

აგტორი; არქიტექტორი:		ლ. ძაგნიძე
დამოწმება		ს. მაჭავარიანი
საავტორო უფლება:		ლ.ძაგნიძე"

პირობითი აღნიშვნები

09

1:100

A3 ფორმატი

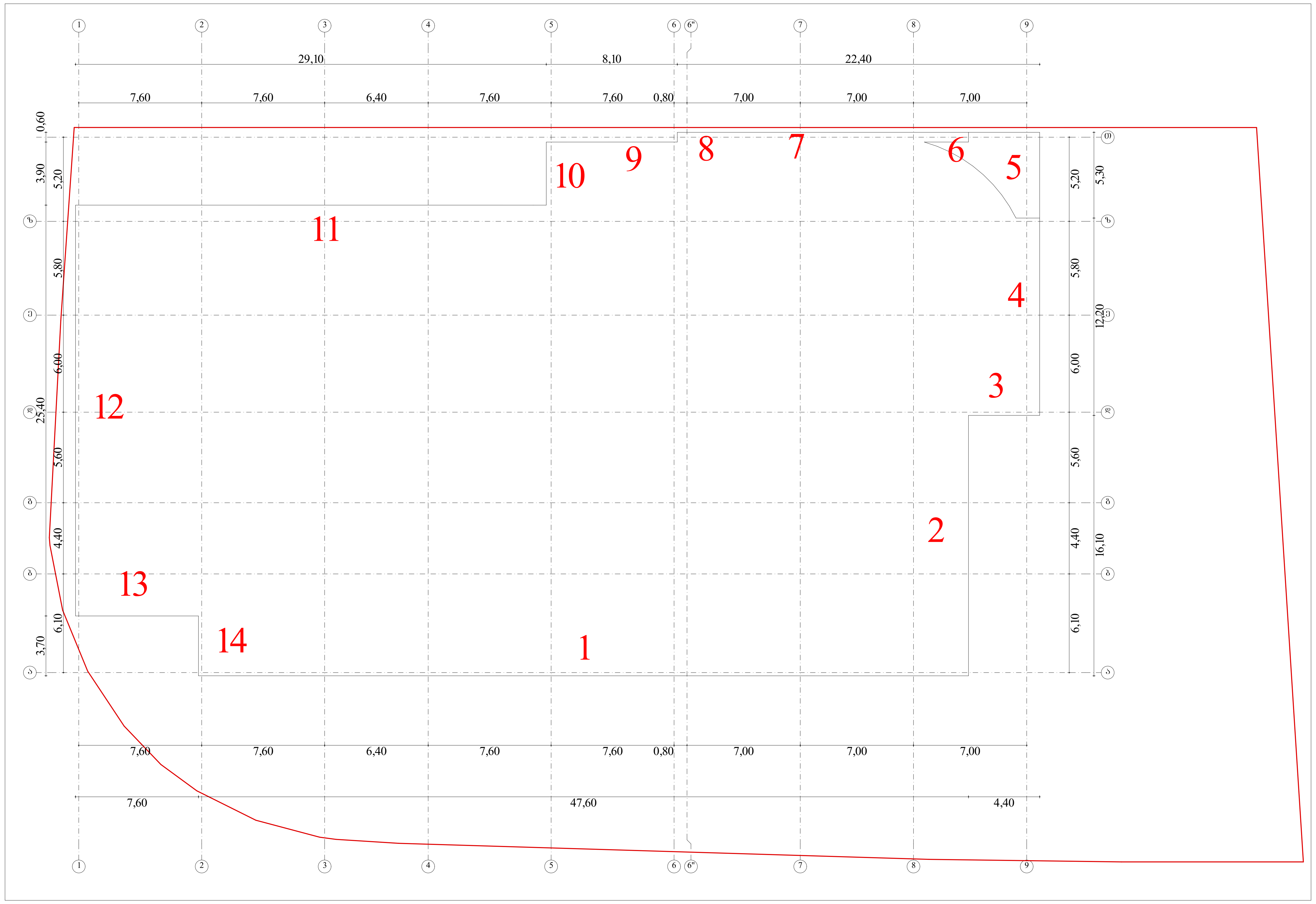

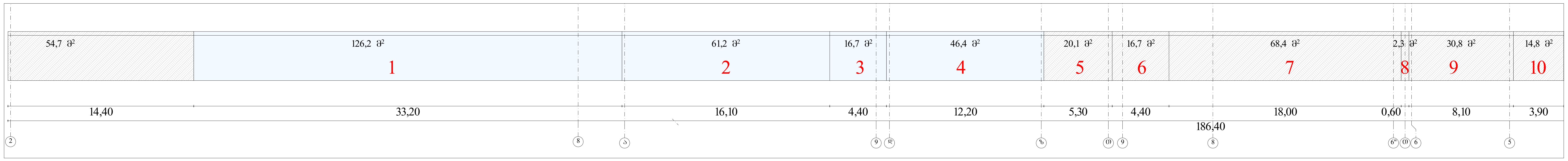

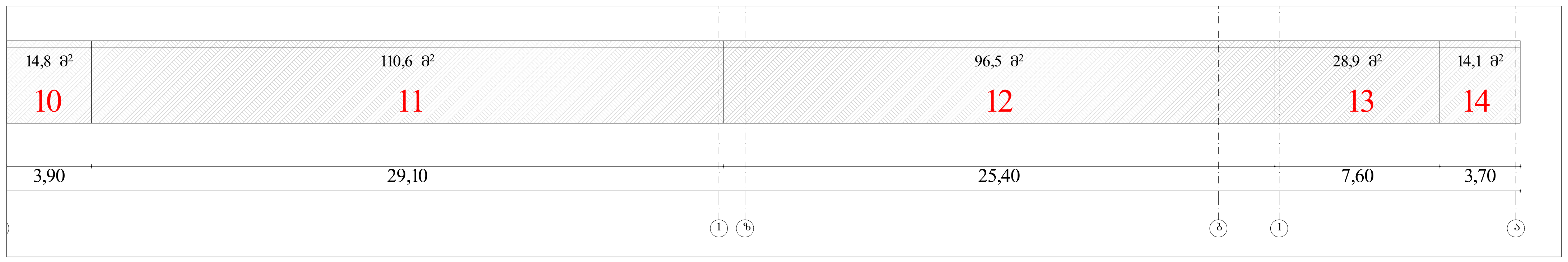

გრუნტის ზედაპირის ზემოთ მოქცეული ფასადის ფართობი - 250.4 კვ.მ

გრუნტის ზედაპირის ქვემოთ მოქცეული ფასადის ფართობი - 457.9 კვ.მ

პერიმეტრი - 185.90 გრძ.მ

457.9 / 186.40 = 1.46 < 1.8 მ



დამკვეთი: შპს "მვკ"
ს/ნ: 204465131

მრავალფუნქციური შენობა
მის.: ქალაქი თბილისი, ანა პოლიტკოვსკაიას №33
ს/კ 01.14.05.006.055

შენიშვნა:

შემსრულებელი:

შპს "A3"
ს/ნ: 401978721

CAD File

ავტორი; არქიტექტორი:	ლ. ძგნიძე
დამუშავა	ს. მაყაშვილი
საავტორო უფლება:	ლ.ძგნიძე"

მიწისქვეშა სართულის განსაზღვრა

10

1:250 A3 ფორმატი

Ընդհանուր տվյալներ	
Հողամասի մակերես	706.5 ք.մ
Կառուցապատման տոկոս	124.1 ք.մ
Կանաչապատման տոկոս	20.4 ք.մ
Ընդհանուր մակերես	705.7 ք.մ

Ընդհանուր մակերես	705.7 ք.մ
Կանաչապատման տոկոս	20.4 ք.մ
Կառուցապատման տոկոս	124.1 ք.մ
Հողամասի մակերես	706.5 ք.մ

Ընդհանուր մակերես	705.7 ք.մ
Կանաչապատման տոկոս	20.4 ք.մ
Կառուցապատման տոկոս	124.1 ք.մ
Հողամասի մակերես	706.5 ք.մ

ՀԱՍԱՐԱԿԱԿԱՆ ՇԵՆՔԵՐ-ԱՐՁԱՆԱԳՐՈՒԹՅՈՒՆ

ՀՀ, ք. Երևան, Արաբկիր վարչական շրջան, Ա. Ալիխանյան 1/1 հասցեում գտնվող հողամասի վրա նախատեսվող բազմաբնակարան 39 բնակելի տների համալիրի կառուցման նախագիծ

ბინათმშენებლობის ობიექტის გენერალური გეგმა

ობიექტის მისამართი	
ნაკვეთის ფართობი	96.2 კვ.მ
ქალაქმშენებლობითი ინდექსი	829.9 კვ.მ
მიწის ნაკვეთის ფართობზე განაშენიანების ინტენსივობა	132.3 კვ.მ
მშენებლობის ვადა	20.4 კვ.მ
ობიექტის მოსაზღვრე ტერიტორიის კეთილმოწყობა	

ნაკვეთის გენერალური გეგმა

ნაკვეთის საზღვრების, არსებული და დაგეგმარებული შენობა-ნაგებობების, მიმდებარე ტერიტორიის კეთილმოწყობის, ინჟინრული ქსელების, მიწის სამუშაოების, მოძრაობის სქემის, ნარგავების, მცირე არქიტექტურული ფორმების, ავტოსადგომების, ხანძარსაწინააღმდეგო ჭაბურღილების, საყრდენი კედლების, ღობეების, ბორდიურების, ასფალტის საფარის, ტროტუარების, ბილიკების, ასაფეთქებელი სამუშაოების, ნაგვის კონტეინერების, ელექტრული განათების, ელექტრული ქსელების, ტრანსფორმატორული ქვესადგურების, ელექტრული ანძების, ელექტრული კაბელების, სატელეფონო ქსელების, სატელეფონო კაბელების, სატელეფონო ანძების, სანიაღვრე ქსელების, სანიაღვრე ჭების, სანიაღვრე ხაზების, სანიაღვრე ღარების, სანიაღვრე მილების, სანიაღვრე ბუნკერების, სანიაღვრე ფილტრების, სანიაღვრე ტუმბოების, სანიაღვრე ავზების, სანიაღვრე ნაგებობების, სანიაღვრე ნაგებობების, სანიაღვრე ნაგებობ

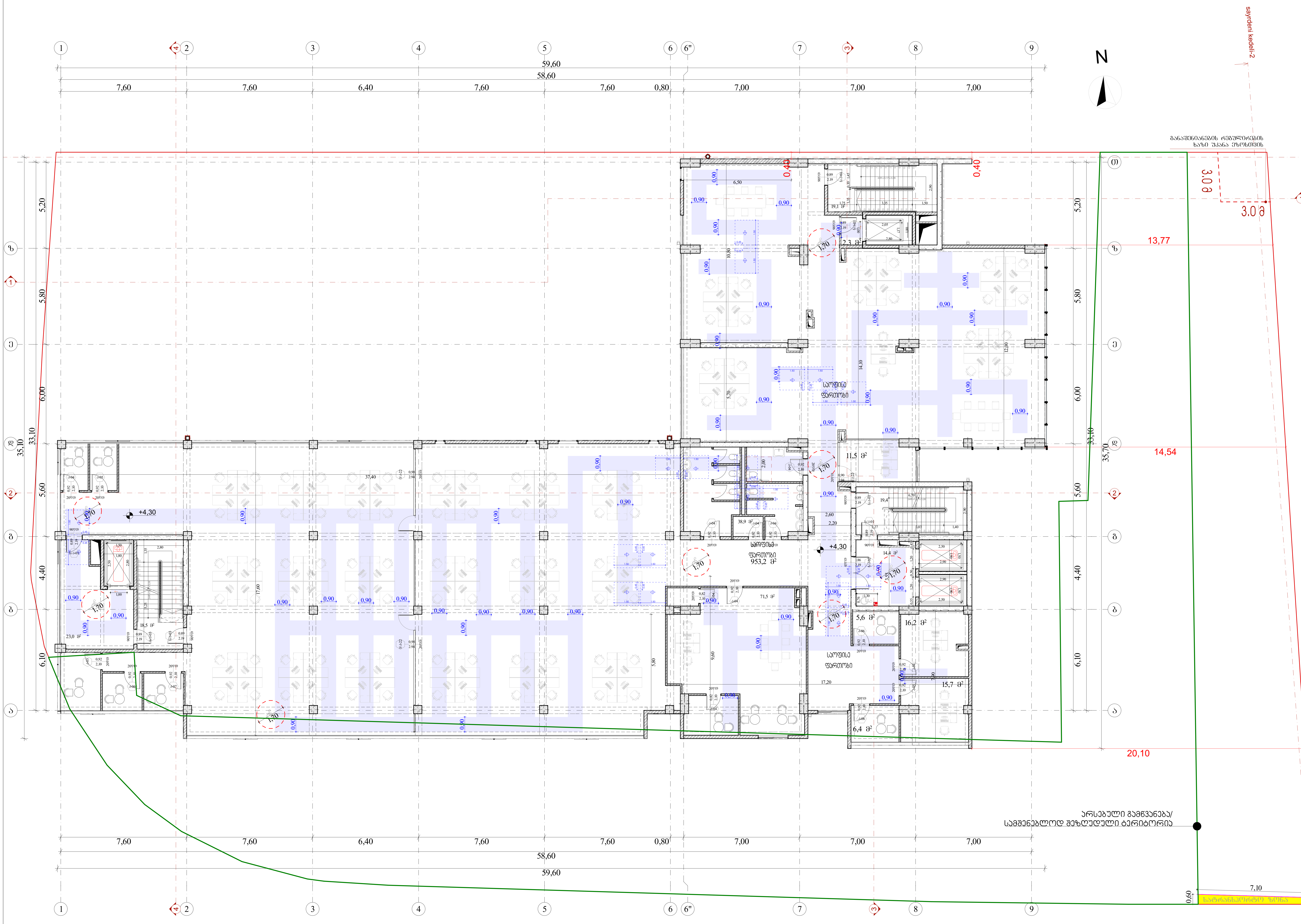

ტექნიკურ-ეკონომიკური მაჩვენებლები

საცხოვრებელი	
საზაფხულო	
კომერციული	582.4 კვ.მ
კიბის უჯრედი და სადარბაზო	172.4 კვ.მ
დამხმარე/სანკვანძი	39.4 კვ.მ
საოფისე	454.9 კვ.მ



დამკვეთი: შპს "მკკ"
ს/ნ: 204465131

მრავალფუნქციური შენობა
მის.: ქალაქი თბილისი, ანა პოლიტკოვსკაიას №33
ს/კ 01.14.05.006.055

შენიშვნა:

კარის წინ თავისუფალი სივრცე

მოსატრიალებელი სივრცე

მისაწვდომი სვლაგეზი

შენიშვნები:

1. იატაკის ზედაპირები მოეწყობა ისე, რომ იქნება მდგრადი, მყარი და არასრიალა.
2. განათების სამართავები, ელექტრო გამანაწილებლები, ელექტრო ჩამრთველები და დენსართები, ტემპერატურის მარეგულირებლები, მოწყობილობების სამართავები, წყალსადენი სისტემის მოწყობილობების მარეგულირებლები და დამცავი და ორმხრივი საკომუნიკაციო სისტემების სამართავები "ა" ტიპის ერთეულში მოეწყობა სტანდარტის 309–ე ქვეთავის შესაბამისად".
3. სინათლის ჩამრთველები, ელექტრო ჩამრთველები, დენსართები, ტემპერატურის მარეგულირებლები, ელექტრო გამანაწილებლები, და უსაფრთხოების ან შიდასაკომუნიკაციო სისტემების სამართავები "ბ" ტიპის ერთეულებში მოეწყობა სტანდარტის 309.2 და 1104.1.1 ქვეთავების მიხედვით.

სქემატური ჭრილი

კორექტირებული და/ან დამატებული ფრაგმენტი

შემსრულებელი:

შპს "A3"
ს/ნ: 401978721

CAD File

ავტორი; არქიტექტორი: ლ. ძაგნიძე
დამუშავა: ს. მაყაშვილი
საავტორო უფლება: ლ.ძაგნიძე"

მეორე სართულის გეგმა +4.50 ნიშნულზე

1:150, 1:231,5 | A3 ფორმატი

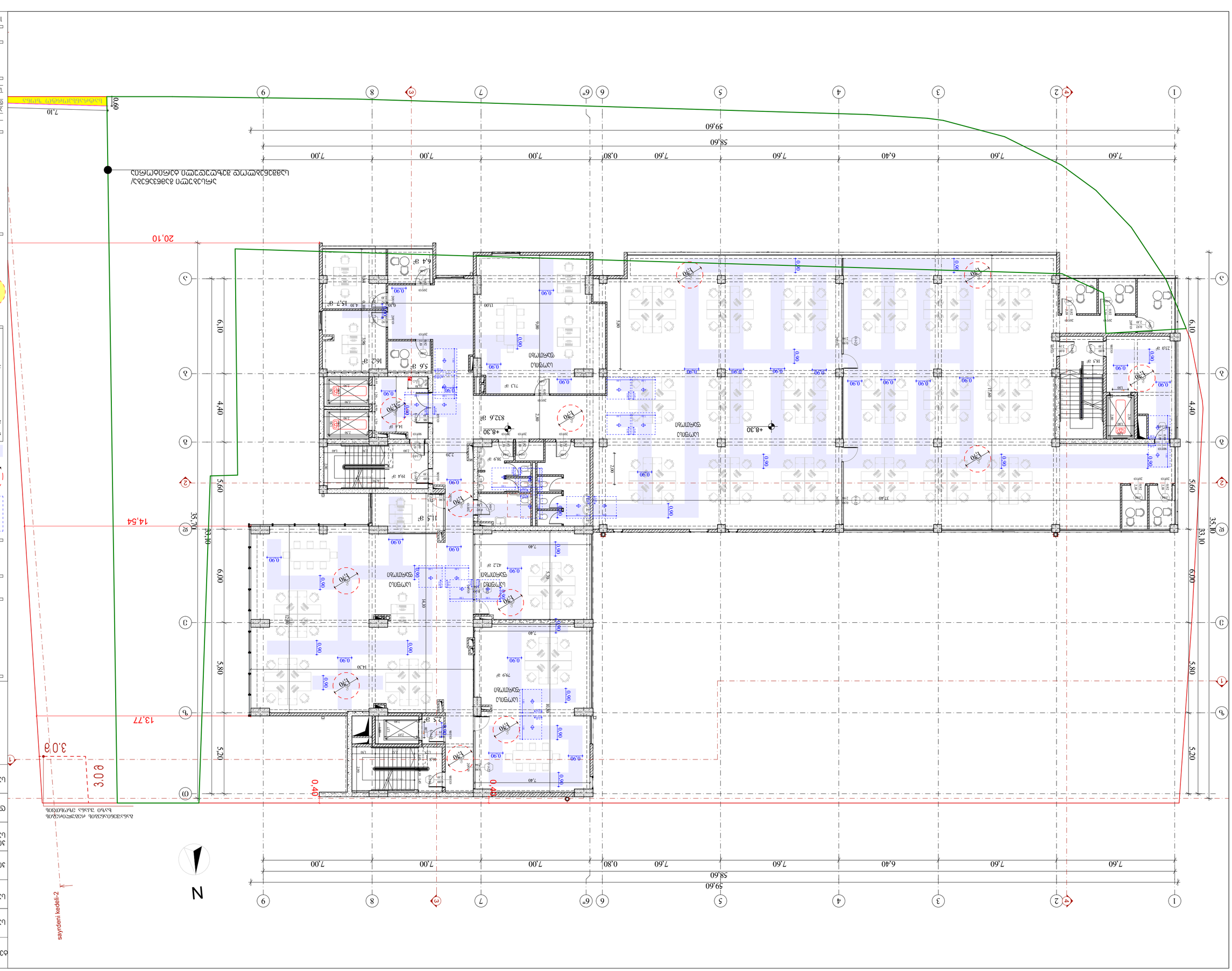
ნაგებობის ფასადის ხედი ბულვარ ბაზისიდან
sayrdeni kedeli-2
N
59,60
58,60
7,60
7,60
6,40
7,60
7,60
0,80
7,00
7,00
7,00
7,00
35,70
33,10
6,10
4,40
5,60
6,00
5,80
5,20
14,54
13,77
20,10
3,0მ
0,40
+8,30
+8,30
სველი წერტილი
სველი წერტილი
სველი წერტილი

ՀԱՅԱՍՏԱՆԻ ՀԱՆՐԱՊԵՏՈՒԹՅԱՆ ԱՐԱՐԱՏԻ ՄԱՐԶԻ ԱՐՏԱՇԱՏ ՀԱՄԱՅՆՔԻ ՎԱՐՉԱԿԱՆ ՇԵՆՔԻ ՆԱԽԱԳԻԾ

ՇԻՆՈՒԹՅԱՆ ՆՇԱՆԱԿՈՒԹՅՈՒՆ	
ՇԻՆՈՒԹՅԱՆ ՕԳՏԱԿԱՐ ՄԱԿԵՐԵՍ	637.6 ք.մ
ՇԻՆՈՒԹՅԱՆ ԸՆԴՀԱՆՈՒՐ ՄԱԿԵՐԵՍ	
ՕԳՏԱԿԱՐ ՄԱԿԵՐԵՍԻ ԵՎ ԱՆՇԱՐԺ ՇԱՐԺԱՔԱՆԱԿԻ ՄԱՍԻ ՄԱԿԵՐԵՍ	162.6 ք.մ
ՀԱՐԿԱՅԻՆ/ՍԱՀՄԱՆԱՓԱԿՎԱԾ	39.4 ք.մ
ՍԱՀՄԱՆԱՓԱԿՈՒՄ	423.5 ք.մ

ՀՈՂԱՄԱՍԻ ՍԱՀՄԱՆԱՓԱԿՈՒՄ

ՀՈՂԱՄԱՍԻ ՀԱՐԿԱՅԻՆ ՍԱՀՄԱՆԱՓԱԿՈՒՄ

ՀՈՂԱՄԱՍԻ ՍԱՀՄԱՆԱՓԱԿՎԱԾ

ՇԻՆՈՒԹՅԱՆ ՆՇԱՆԱԿՈՒԹՅՈՒՆ

ՇԻՆՈՒԹՅԱՆ ՕԳՏԱԿԱՐ ՄԱԿԵՐԵՍ 637.6 ք.մ

ՇԻՆՈՒԹՅԱՆ ԸՆԴՀԱՆՈՒՐ ՄԱԿԵՐԵՍ

ՕԳՏԱԿԱՐ ՄԱԿԵՐԵՍԻ ԵՎ ԱՆՇԱՐԺ ՇԱՐԺԱՔԱՆԱԿԻ ՄԱՍԻ ՄԱԿԵՐԵՍ 162.6 ք.մ

ՀԱՐԿԱՅԻՆ/ՍԱՀՄԱՆԱՓԱԿՎԱԾ 39.4 ք.մ

ՍԱՀՄԱՆԱՓԱԿՈՒՄ 423.5 ք.մ

ՀՈՂԱՄԱՍԻ ՍԱՀՄԱՆԱՓԱԿՈՒՄ

ՀՈՂԱՄԱՍԻ ՀԱՐԿԱՅԻՆ ՍԱՀՄԱՆԱՓԱԿՈՒՄ

ՀՈՂԱՄԱՍԻ ՍԱՀՄԱՆԱՓԱԿՎԱԾ


N
sayrdeni kedeli-2
ՀՈՂԱՄԱՍԻ ՀԱՐԱԿԻՑ ՄԱՅՐՈՒՂԻ ՀՈՂԱՄԱՍԻ ՀԱՐԱԿԻՑ
0.40
0.40
3.03
3.03
20.10
14.54
13.77
35.70
33.10
6.10
4.40
5.60
6.00
5.80
5.20
7.10
0.60
+14.90
0.2%
0.2%
ՀՈՂԱՄԱՍԻ ՀՅՈՒՍԻՍԱՅԻՆ ԵՎ ՀԱՐԱՎԱՅԻՆ ԿՈՂՄԻ ՀԱՏՎԱԾԱԳԾԱՅԻՆ ԿԱՌՈՒՑՎԱԾՔԻ ՀԱՏԱԿԱԳԾԱՅԻՆ ՊԼԱՆ

Համայնքային ծառայությունների և կոմունալ տնտեսության նախարարություն	
Ընդհանուր մակերեսը	391.6 кв.м
Կառուցապատման մակերես	78.0 кв.м
Կառուցապատման գործակից	
Ընդհանուր մակերեսի և կառուցապատման մակերեսի հարաբերակցությունը	100.9 кв.м
Հողամասի սեփականատեր	
Ընդհանուր տեղեկություններ	

Գծագրի անվանումը

Գծագրի բովանդակությունը

1. Գծագրում տրված չափերը՝ մետրերով
2. Գծագրում տրված նշանակումները՝
Ընդհանուր տեղեկություններ
Ճարտարապետական լուծումներ
Շինարարական լուծումներ
Էլեկտրատեխնիկական լուծումներ
Ներքին ջրամատակարարման և ջրահեռացման լուծումներ
Ներքին գազամատակարարման լուծումներ
Ներքին ջեռուցման, օդափոխության և օդորակման լուծումներ
Ներքին ցածրաթույլ հոսանքների լուծումներ
Ներքին հրդեհաշիջման լուծումներ
Ներքին տեխնոլոգիական լուծումներ
Շրջակա միջավայրի պահպանության լուծումներ
Հրդեհային անվտանգության լուծումներ
Ներքին տեխնոլոգիական լուծումներ
Ներքին էլեկտրամատակարարման լուծումներ
Ներքին ջրամատակարարման և ջրահեռացման լուծումներ
Ներքին ջեռուցման, օդափոխության և օդորակման լուծումներ
Ներքին գազամատակարարման լուծումներ
Ներքին հրդեհաշիջման լուծումներ
Ներքին տեխնոլոգիական լուծումներ
Ներքին էլեկտրամատակարարման լուծումներ
Ներքին ցածրաթույլ հոսանքների լուծումներ
Շրջակա միջավայրի պահպանության լուծումներ
Հրդեհային անվտանգության

Նախագծի անվանում	Բնակելի շենքերի և առևտրի օբյեկտների կառուցում
Շինարարության վայրը	Գեղարքունիքի մարզ, Սևանա լճի ափամերձ գոտի
Գլխավոր նախագծող	
Գլխավոր ճարտարապետ	
Գլխավոր ինժեներ	
Նախագծի փուլ	Նախագծային փաթեթ
Գծագրի անվանում	Գլխավոր հատակագիծ
Գծագրի համար	100.9 33.8
Մասշտաբ	1:150, 1:231.5
Թերթ	27
Ընդհանուր թերթերի քանակ	A3 ցուցանմուշ

Ծովագյուղ համայնքի ավագանու 2021 թվականի հունիսի 30-ի թիվ 114-Ա որոշման հավելված

Գործող օրենսդրությամբ սահմանված կարգով հաստատված նախագծային փաթեթի մասին տեղեկատվություն

Նախագծային փաթեթի հեղինակների մասին տեղեկատվություն

1. Նախագծային փաթեթի հեղինակ, նրա հասցեն և հեռախոսահամարը
2. Գլխավոր ճարտարապետ, գլխավոր ինժեներ
Ճարտարապետական և կոնստրուկտիվ լուծումների, ինչպես նաև ինժեներական համակարգերի մասին տեղեկատվություն
Նախագծային փաթեթի հեղինակների կողմից կազմված նախագծային փաստաթղթերի ցանկ
Նախագծային փաթեթի հեղինակների կողմից կազմված նախագծային փաստաթղթերի ցանկում ներառված նախագծային փաստաթղթերի մասին տեղեկատվություն
3. Նախագծային փաթեթի հեղինակների կողմից կազմված նախագծային փաստաթղթերի ցանկում ներառված նախագծային փաստաթղթերի մասին տեղեկատվություն՝ ըստ նախագծային փաստաթղթերի տեսակների
Նախագծային փաթեթի հեղինակների կողմից կազմված նախագծային փաստաթղթերի ցանկում ներառված նախագծային փաստաթղթերի մասին տեղեկատվություն՝ ըստ նախագծային փաստաթղթերի տեսակների
Նախագծային փաթեթի հեղինակների կողմից կազմված նախագծային փաստաթղթերի ցանկում ներառված նախագծային փաստաթղթերի մասին տեղեկատվություն՝ ըստ ՀՀ կառավարության 2021 թվականի հունիսի 30-ի N 1104-Լ որոշման հավելված 3-ի

Գործող օրենսդրությամբ սահմանված դեպքերում՝ նախագծային փաթեթի հեղինակների կողմից կազմված նախագծային փաստաթղթերի ցանկում ներառված նախագծային փաստաթղթերի մասին տեղեկատվություն՝ ըստ ՀՀ կառավարության 2021 թվականի հունիսի 30-ի N 1104-Լ որոշման հավելված 3-ի

Ծանոթագրություններ՝

Ա/Ձ Ա.Ա.Ա

Լ/Թ: 40197872I

CAD File

Ծովագյուղ համայնքի ավագանու 2021 թվականի հունիսի 30-ի թիվ 114-Ա որոշման հավելված

Գործող օրենսդրությամբ սահմանված դեպքերում՝ նախագծային փաթեթի հեղինակների կողմից կազմված նախագծային փաստաթղթերի ցանկում ներառված նախագծային փաստաթղթերի մասին տեղեկատվություն՝ ըստ ՀՀ կառավարության 2021 թվականի հունիսի 30-ի N 1104-Լ որոշման հավելված 3-ի

Լ/Թ: 20244651I3

ԵՊՀ ճարտարապետության և քաղաքաշինության ֆակուլտետ, 3-րդ կուրս, խումբ N33

ՈՒՍ 01.14.05.006.056

Ծովագյուղ համայնքի ավագանու 2021 թվականի հունիսի 30-ի թիվ 114-Ա որոշման հավելված





Համալիրի անվանումը	Բազմաբնակարան բնակելի շենքերի համալիր
Շենքի տեսակը	Բազմաբնակարան բնակելի շենք
Շենքի հասցեն	Երևան, Արաբկիր վարչական շրջան, Ա. Խաչատրյան փողոց, 12/1 հողամաս
Հողամասի մակերեսը	0.1 հա
Կառուցապատման տոկոսը	33.6 %
Կանաչապատման տոկոսը	30 %
Կանաչապատման մակերեսը	0.03 հա
Շենքի բնութագրական կետերի նիշերը	+24.80
Շենքի բարձրությունը	20.20 մ
Շենքի հարկայնությունը	7 հարկ + ՏԱ
Շենքի ընդհանուր մակերեսը	3911.6 մ²
Շենքի ընդհանուր օգտակար մակերեսը	2911.6 մ²
Շենքի ընդհանուր ծավալը	11641.1 մ³
Շենքի կառուցապատման մակերեսը	1009.9 մ²

ՀԱՄԱԼԻՐԻ ԱՌԱՆՁՆԱՀԱՏԿՈՒԹՅՈՒՆՆԵՐԸ

ԱՐԵՎԱԾԱԳԱՅԻՆ ԿՈՂՄՆՈՐՈՇՈՒՄ

ԱՐԵՎԱԾԱԳԱՅԻՆ ԿՈՂՄՆՈՐՈՇՈՒՄ

ՀՈՂԱՄԱՍԻ ՍԱՀՄԱՆԱՓԱԿ

Նախագծի անվանում	Բնակելի շենքերի համալիրի կառուցում Ա-22 հողամասում
Նախագծի փուլ	391.6 ք.մ
Նախագծի տեսակ	78.0 ք.մ
Շենքի հասցե	
Շենքերի քանակ և դրանց համարները	100.9 ք.մ
Հողամասի սեփականատեր	
Գլխավոր ճարտարապետ	

Գլխավոր ճարտարապետ՝

Ճարտարապետական պլանավորման հանձնաժողովի նախագահ՝

Ճարտարապետական պլանավորման հանձնաժողովի անդամներ

Համալիրի գլխավոր հատակագիծ	1:150, 1:231.5
Ընդհանուր տեսք	A3 ձևաչափ
Գծագրերի ցանկ	33
Ծրագրի հեղինակային հսկողություն	
Գլխավոր ճարտարապետ	Մ. Ալեքսանյան
Գլխավոր ինժեներ	Ա. Ալեքսանյան
Ղեկավար	Ա. Ալեքսանյան
Նախագծի հեղինակ	Ա. Ալեքսանյան
Ճարտարապետական լուծումներ	
Կոնստրուկտիվ լուծումներ	
Էլեկտրատեխնիկական լուծումներ	
Ջեռուցում, օդափոխություն և տաքացնող ջրագիծ	
Ներքին ջրամատակարարում և ջրահեռացում	
Ներքին գազամատակարարման համակարգեր	
Ներքին ցանցեր	
Ներքին կապ և ազդանշանային համակարգեր	
Ներքին ավտոմատացման համակարգեր	
Ներքին էլեկտրասնուցման համակարգեր	
Ներքին ցանցեր	
Ներքին ջրամատակարարման և կանալիզացիայի արտաքին ցանցեր	
Ներքին գազամատակարարման արտաքին ցանցեր	
Ներքին էլեկտրասնուցման արտաքին ցանցեր	
Ներքին ջերմամատակարարման արտաքին ցանցեր	
Ներքին հեռախոսակապի և ռադիոֆիկացման արտաքին ցանցեր	
Ներքին հրդեհային

Ընդհանուր մակերես	391.6 մ2
Կառուցապատման տարածք	78.0 մ2
Հողամասի մակերես	
Ընդհանուր և կառուցապատման տոկոսային հարաբերություն	100.9 մ2
Բազմաբնակարան շենք	
Ընդհանուր	

ՀՀ, ԱՐԱՐԱՏԻ ՄԱՐԶ, ԱՐԱՐԱՏ ՔԱՂԱՔԻ, ՆՈՐ ԱՐԱՐԱՏ ԹԱՂԱՄԱՍԻ 1-ԻՆ ՓՈՂՈՑԻ 6-ՐԴ ՇԵՆՔԻ ԿԱՌՈՒՑՄԱՆ ՆԱԽԱԳԻԾ

ՀԱՄԱՌՈՏ ՏԵՂԱԿՈՒԹՅՈՒՆ

1. նախագիծը կազմված է ՀՀ կառավարության 2020թ. մայիսի 21-ի N 810-Ն որոշմամբ հաստատված «Շինարարության կազմակերպման նախագծերի կազմման, ներկայացման և փորձաքննության կարգը սահմանելու մասին» կանոնակարգի պահանջներին համապատասխան
2. Նախագծային աշխատանքները կատարվել են գործող նորմերի և կանոնների պահանջներին համապատասխան
3. Նախագծային աշխատանքները կատարվել են ճարտարապետական մասի հանձնարարականի հիման վրա
4. Շենքի հասցեն՝ ՀՀ, Արարատի մարզ, Արարատ քաղաք, Նոր Արարատ թաղամասի 1-ին փողոցի 6-րդ շենք
5. Նախագծի հեղինակ՝ ճարտ. Ա. Ղազարյան
Հեռախոսահամար՝ (093) 33-11-44
Էլ. հասցե՝ gazaryan.arch@gmail.com

ԱՌԱՋԱՏԱՐ ՀԱՐԿԱՅԻՆ ՎԻՃԱԿԸ

ՀՀ, ԱՐԱՐԱՏԻ ՄԱՐԶ, ԱՐԱՐԱՏ ՔԱՂԱՔԻ, ՆՈՐ ԱՐԱՐԱՏ ԹԱՂԱՄԱՍԻ 1-ԻՆ ՓՈՂՈՑԻ 6-ՐԴ ՇԵՆՔԻ ԿԱՌՈՒՑՄԱՆ ՆԱԽԱԳԻԾ



ՀՀ, ԱՐԱՐԱՏԻ ՄԱՐԶ, ԱՐԱՐԱՏ ՔԱՂԱՔԻ, ՆՈՐ ԱՐԱՐԱՏ ԹԱՂԱՄԱՍԻ 1-ԻՆ ՓՈՂՈՑԻ 6-ՐԴ ՇԵՆՔԻ ԿԱՌՈՒՑՄԱՆ ՆԱԽԱԳԻԾ

ԱՇԽԱՏԱՆՔԱՅԻՆ ՆԱԽԱԳԻԾ

ՇԻՆԱՐԱՐՈՒԹՅԱՆ ԱՐԴՅՈՒՆԱՎԵՏՈՒԹՅԱՆ ԱՊԱՀՈՎԱԳՐԱԿԱՆ ԳՈՐԾԱԿԱԼՈՒԹՅՈՒՆ

ՀՀ, ԱՐԱՐԱՏԻ ՄԱՐԶ, ԱՐԱՐԱՏ ՔԱՂԱՔԻ, ՆՈՐ ԱՐԱՐԱՏ ԹԱՂԱՄԱՍԻ 1-ԻՆ ՓՈՂՈՑԻ 6-ՐԴ ՇԵՆՔԻ ԿԱՌՈՒՑՄԱ

Проект планировки территории для строительства 3-х этажного многоквартирного жилого дома

Площадь участка	391.6 кв.м
Площадь застройки	78.0 кв.м
Этажность	3
Количество квартир и их площади	100.9 кв.м Однокомнатная
Количество квартир	2
Количество жильцов	3

Условные обозначения:

1. Граница земельного участка, красные линии, граница зоны с особыми условиями использования территории
2. Административные здания
Общественные здания
Производственные здания
Гаражи
Хозяйственные постройки
Временные сооружения
Спортивные площадки
Детские площадки
Площадки для отдыха
Площадки для сушки белья
Площадки для мусоросборников
Площадки для выгула собак
Площадки для стоянки автомобилей
Площадки для автозаправочных станций
Площадки для автомоек
Площадки для автосервисов
Площадки для автостоянок
Площадки для автобусных остановок
Площадки для трамвайных остановок
Площадки для троллейбусных остановок
Площадки для железнодорожных станций
Площадки для аэропортов
Площадки для вертолетных площадок
Площадки для водных станций
Площадки для пристаней
Площадки для причалов
Площадки для яхт-клубов
Площадки для рыбацких баз
Площадки для охотничьих баз
Площадки для туристических баз
Площадки для горнолыжных баз
Площадки для лыжных баз
Площадки для конных баз
Площадки для велосипедных баз
Площадки для мотоциклетных баз
Площадки для автомобильных баз
Площадки для авиационных баз
Площадки для космических баз
Площадки для военных баз
Площадки для полицейских баз
Площадки для пожарных баз
Площадки для спасательных баз
Площадки для медицинских баз
Площадки для ветеринарных баз
Площадки для аптечных баз
Площадки для больничных баз
Площадки для санаторно-курортных баз
Площадки для домов отдыха
Площадки для пансионатов
Площадки для гостиниц
Площадки для общежитий
Площадки для студенческих городков
Площадки для школьных городков
Площадки для детских садов
Площадки для яслей
Площадки для детских домов
Площадки для интернатов
Площадки для приютов
Площадки для богаделен
Площадки для домов престарелых
Площадки для инвалидов
Площадки для ветеранов
Площадки для беженцев
Площадки для переселенцев
Площадки для мигрантов
Площадки для бездомных
Площадки для нищих
Площадки для попрошаек
Площадки для проституток
Площадки для сутенеров
Площадки для наркоманов
Площадки для алкоголиков
Площадки для курильщиков
Площадки для игроков
Площадки для азартных игр
Площадки для казино
Площадки для игровых автоматов
Площадки для лотерей
Площадки для тотализаторов
Площадки для букмекерских контор
Площадки для ломбардов
Площадки для ростовщиков
Площадки для банков
Площадки для страховых компаний
Площадки для пенсионных фондов
Площадки для инвестиционных фондов
Площадки для паевых инвестиционных фондов
Площадки для негосударственных пенсионных фондов
Площадки для государственных пенсионных фондов
Площадки для социального обеспечения
Площадки для благотворительных организаций
Площадки для религиозных организаций
Площадки для политических партий
Площадки для профсоюзов
Площадки для ассоциаций
Площадки для союзов
Площадки для федераций
Площадки для конфедераций
Площадки для международных организаций
Площадки для дипломатических представительств
Площадки для консульств
Площадки для посольств
Площадки для миссий
Площадки для делегаций
Площадки для представительств
Площадки для филиалов
Площадки для отделений
Площадки для подразделений
Площадки для структурных подразделений
Площадки для обособленных подразделений
Площадки для территориально обособленных структурных подразделений
Площадки для территориально

ბინათმშენებლობა მრავალბინიანი საცხოვრებელი სახლის

საერთო ფართობი	391.2 კვ.მ
საცხოვრებელი ფართობი	78.0 კვ.მ
არასაცხოვრებელი ფართობი	
ეზოს და ბაღის ფართობი	100.9 კვ.მ
ტერასა	
სულ	

ზოგადი მონაცემები

ნაკვეთის საკადასტრო კოდი: 72.05.07.001
ნაკვეთის ფართობი: 1000 კვ.მ
ნაკვეთის დანიშნულება: ინდივიდუალური საცხოვრებელი სახლის მშენებლობა
ნაკვეთის ადგილმდებარეობა: ქ. თბილისი, ვაკის რაიონი, ი. ჭავჭავაძის გამზირი N33
ნაკვეთის საკუთრების ფორმა: კერძო საკუთრება
ნაკვეთის ზედაპირის ხასიათი: ბორცვიანი

Ընդհանուր մակերես	391.6 кв.м
Նախագծային	78.0 кв.м
Ընդհանուր	
Ընդհանուր շինարարական ծավալ	100.9 куб.м
Շինարարական	

Ընդհանուր ծավալ

Ընդհանուր ծավալ

Ընդհանուր մակերես

Նախագծային

Շինարարական

Ընդհանուր

Ընդհանուր

Ընդհանուր

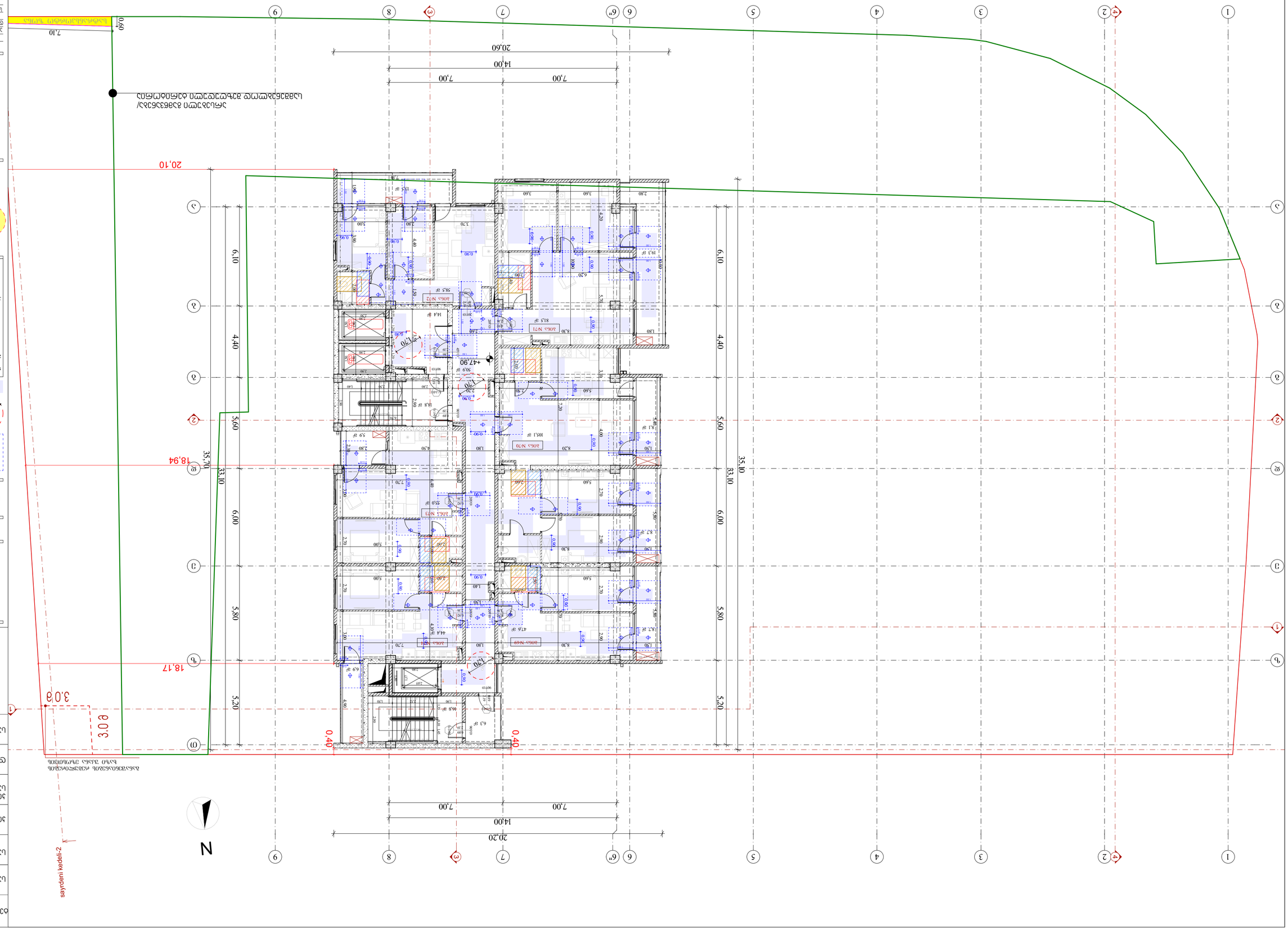

ՈՒՍՈՒՑՄՈՒՆ	
ՀԱՍՏԱՏՈՒՄ	
ՏԵՂԱԿԱՆ ԻՆՔՆԱԿԱՌԱՎԱՐՄԱՆ ՄԱՐՄՆԻ ՂԵԿԱՎԱՐ՝ ՀՈՎՀԱՆՆԻՍՅԱՆ Ա.Ա.	
ՀԱՍՏԱՏՈՒՄ	
ՀԱՄԱՀԵՂԻՆԱԿ	391.6 33.8
ՀԱՏԱԿԱԳԾԵՐ	78.0 33.8
ՀԱՄԱՇԻՆԱՐԱՐ	
ՀԱՅԱՍՏԱՆԻ ՀԱՆՐԱՊԵՏՈՒԹՅԱՆ ԿԱՊԱՆ ՔԱՂԱՔԻ ՀԱՍԱՐԱԿԱՅԻՆ ԿԱՌԱՎԱՐՄԱՆ ՄԱՐՄՆԻ ՂԵԿԱՎԱՐ՝ ՀՈՎՀԱՆՆԻՍՅԱՆ Ա.Ա.	100.9 33.8

ՀԱՅԱՍՏԱՆԻ ՀԱՆՐԱՊԵՏՈՒԹՅԱՆ ԿԱՊԱՆ ՔԱՂԱՔԻ ՀԱՍԱՐԱԿԱՅԻՆ ԿԱՌԱՎԱՐՄԱՆ ՄԱՐՄՆԻ ՂԵԿԱՎԱՐ՝ ՀՈՎՀԱՆՆԻՍՅԱՆ Ա.Ա.

ՀԱՅԱՍՏԱՆԻ ՀԱՆՐԱՊԵՏՈՒԹՅԱՆ ԿԱՊԱՆ ՔԱՂԱՔԻ ՀԱՍԱՐԱԿԱՅԻՆ ԿԱՌԱՎԱՐՄԱՆ ՄԱՐՄՆԻ ՂԵԿԱՎԱՐ՝ ՀՈՎՀԱՆՆԻՍՅԱՆ Ա.Ա.

ՀՀ, ք. Կապան, Կ. Ոսկանյան 1/1 հասցեում գտնվող 0.0600 հա մակերեսով հողամասի

ՀՀ ԱՐԱՐԱՏԻ ՄԱՐԶԻ ԱՐՏԱՇԱՏ ՀԱՄԱՅՆՔԻ ԱՐՏԱՇԱՏ ՔԱՂԱՔԻ ԿԱՊԱՆՑԻ ԹԱՂԱՄԱՍԻ 1-ԻՆ ՓՈՂՈՑԻ ԹԻՎ 1 ՀԱՍՑԵՈՒՄ ԳՏՆՎՈՂ ՀՈՂԱՄԱՍԻ ԿԱՌՈՒՑԱՊԱՏՄԱԿԱՆ ԱՇԽԱՏԱՆՔՆԵՐԻ ԻՐԱԿԱՆԱՑՄԱՆ ՆԱԽԱԳԻԾ	
Նախագծային մակերես	391.6 ք.մ
Նախատեսվող կառուցապատման մակերես	78.0 ք.մ
Կառուցապատման տոկոսը	
Հողամասի մակերեսը՝ ըստ սեփականության վկայական	100.9 ք.մ
Հողամասի սեփականատերը	
Հողամասի նկարագրությունը	

1. Նախագիծը կազմվել է ըստ ՀՀ ԱՐԱՐԱՏԻ ՄԱՐԶԻ ԱՐՏԱՇԱՏ ՀԱՄԱՅՆՔԻ ԱՐՏԱՇԱՏ ՔԱՂԱՔԻ ԿԱՊԱՆՑԻ ԹԱՂԱՄԱՍԻ 1-ԻՆ ՓՈՂՈՑԻ ԹԻՎ 1 ՀԱՍՑԵՈՒՄ ԳՏՆՎՈՂ ՀՈՂԱՄԱՍԻ ԿԱՌՈՒՑԱՊԱՏՄԱԿԱՆ ԱՇԽԱՏԱՆՔՆԵՐԻ ԻՐԱԿԱՆԱՑՄԱՆ ՆԱԽԱԳԻԾ
2. Հողամասի սահմանները նշված են ըստ սեփականության վկայականի
3. Նախագծով նախատեսվում է կառուցել 2 բնակելի տուն
4. Տների հարկայնությունը՝ 2 հարկ + ձեղնահարկ
5. Նախագծով նախատեսված է տների ջեռուցումը ինքնավար գազատաքացուցիչներով
6. Տների տանիքները՝ կոմբինացված
7. Տների ընդհանուր բարձրությունը՝ 10.2 մ
8. Տների ընդհանուր մակերեսը՝ 114.1.1 ՀՀ ՇՆՄ II-4.01.01-2004 համաձայն

ԱՌԱՆՑ ՄԱՍՇՏԱԲԻ

ՀՈՂԱՄԱՍԻ ԳԱՆՁԱՅԻՆ ՊԼԱՆ

ՀՀ ԱՐԱՐԱՏԻ ՄԱՐԶԻ ԱՐՏԱՇԱՏ ՀԱՄԱՅՆՔԻ ԱՐՏԱՇԱՏ ՔԱՂԱՔԻ ԿԱՊԱՆՑԻ ԹԱՂԱՄԱՍԻ 1-ԻՆ ՓՈՂՈՑԻ ԹԻՎ 1 ՀԱՍՑԵՈՒՄ ԳՏՆՎՈՂ ՀՈՂԱՄԱՍԻ ԿԱՌՈՒՑԱՊԱՏՄԱԿԱՆ ԱՇԽԱՏԱՆՔՆԵՐԻ ԻՐԱԿԱՆԱՑՄԱՆ ՆԱԽԱԳԻԾ



ՇՏԱՊ 1:500

CAD File

Ա/Ճ: 40197872 1

ՇՏԱՊ "A3"

ՀՀ ԱՐԱՐԱՏԻ ՄԱՐԶԻ ԱՐՏԱՇԱՏ ՀԱՄԱՅՆՔԻ ԱՐՏԱՇԱՏ ՔԱՂԱՔԻ ԿԱՊԱՆՑԻ ԹԱՂԱՄԱՍԻ 1-ԻՆ ՓՈՂՈՑԻ ԹԻՎ 1 ՀԱՍՑԵՈՒՄ ԳՏՆՎՈՂ ՀՈՂԱՄԱՍԻ ԿԱՌՈՒՑԱՊԱՏՄԱԿԱՆ ԱՇԽԱՏԱՆՔՆԵՐԻ ԻՐԱԿԱՆԱՑՄԱՆ ՆԱԽԱԳԻԾ

ՀՀ ԱՐԱՐԱՏԻ ՄԱՐԶԻ ԱՐՏԱՇԱՏ ՀԱՄԱՅՆՔԻ ԱՐՏԱՇԱՏ ՔԱՂԱՔԻ ԿԱՊԱՆՑԻ ԹԱՂԱՄԱՍԻ 1-ԻՆ ՓՈՂՈՑԻ ԹԻՎ 1 ՀԱՍՑԵՈՒՄ ԳՏՆՎՈՂ ՀՈՂԱՄԱՍԻ ԿԱՌՈՒՑԱՊԱՏՄԱԿԱՆ ԱՇԽԱՏԱՆՔՆԵՐԻ ԻՐԱԿԱՆԱՑՄԱՆ ՆԱԽԱԳԻԾ



ՀՀ ԱՐԱՐԱՏԻ ՄԱՐԶԻ ԱՐՏԱՇԱՏ ՀԱՄԱՅՆՔԻ ԱՐՏԱՇԱՏ ՔԱՂԱՔԻ ԿԱՊԱՆՑԻ ԹԱՂԱՄԱՍԻ 1-ԻՆ ՓՈՂՈՑԻ ԹԻՎ 1 ՀԱՍՑԵՈՒՄ ԳՏՆՎՈՂ ՀՈՂԱՄԱՍԻ ԿԱՌՈՒՑԱՊԱՏՄԱԿԱՆ ԱՇԽԱՏԱՆՔՆԵՐԻ ԻՐԱԿԱՆԱՑՄԱՆ ՆԱԽԱԳԻԾ

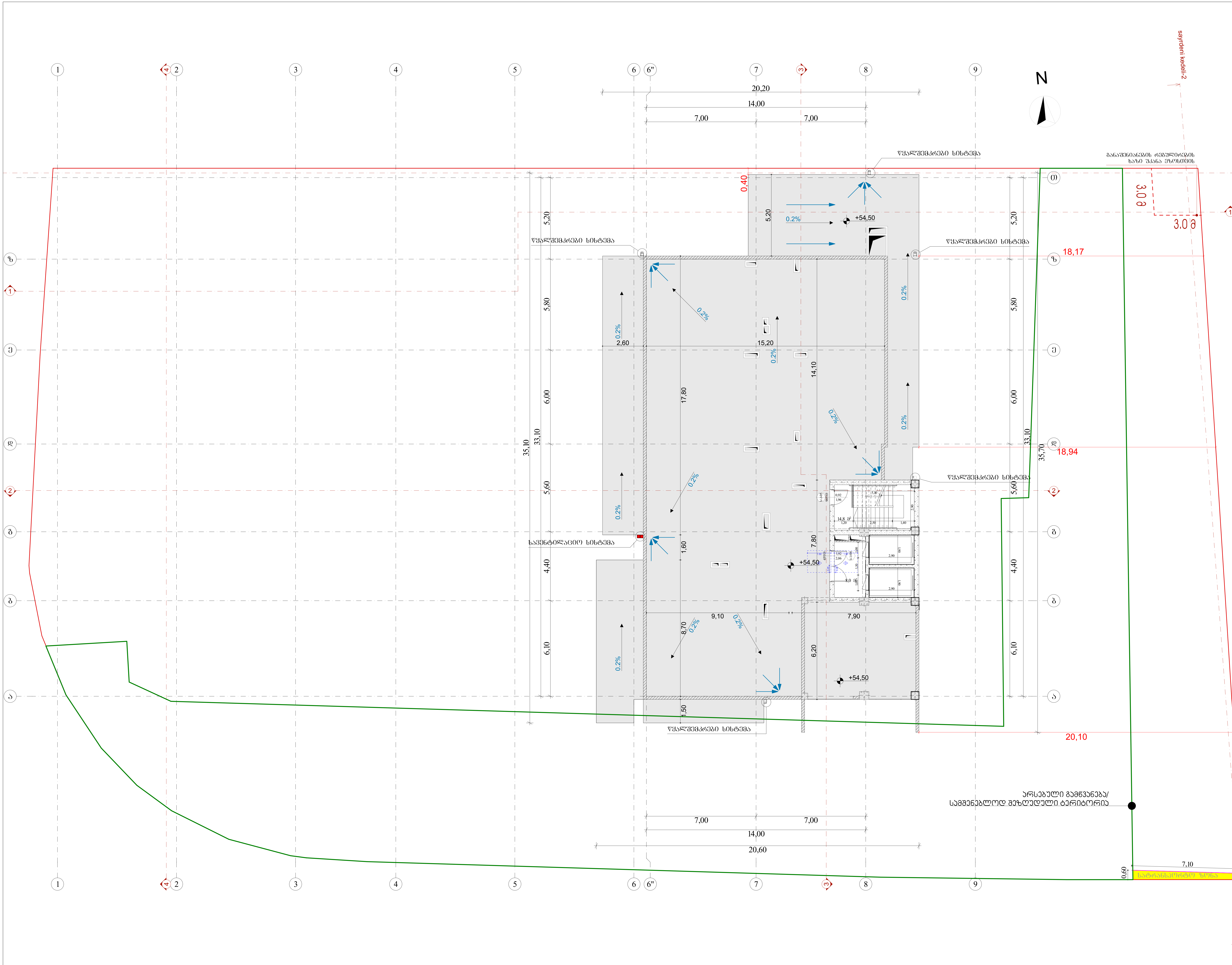

ტექნიკურ-ეკონომიკური მაჩვენებლები

საცხოვრებელი	
საზაფხულო	
კომერციული	
კიბის უჯრედი და სადარბაზო	22.8 კვ.მ
დამხმარე	
საოფისე	



დამკვეთი: შპს "მვკ"
ს/ნ: 204465131

მრავალფუნქციური შენობა
მის.: ქალაქი თბილისი, ანა პოლიტკოვსკაიას №33
ს/კ 01.14.05.006.055

შენიშვნა:

კარის წინ თავისუფალი სივრცე

მოსატრიალებელი სივრცე

მისაწვდომი ცვლაგზი

შენიშვნები:

1. იატაკის ზედაპირები მოეწყობა ისე, რომ იქნება მდგრადი, მყარი და არასრიალა.
2. განათების სამართავები, ელექტრო გამანაწილებლები, ელექტრო ჩამრთველები და დენსართები, ტემპერატურის მარეგულირებლები, მოწყობილობების სამართავები, წყალსადენი სისტემის მოწყობილობების მარეგულირებლები და დამცავი და ორმხრივი საკომუნიკაციო სისტემების სამართავები "ა" ტიპის ერთეულში მოეწყობა სტანდარტის 309–ე ქვეთავის შესაბამისად".
3. სინათლის ჩამრთველები, ელექტრო ჩამრთველები, დენსართები, ტემპერატურის მარეგულირებლები, ელექტრო გამანაწილებლები, და უსაფრთხოების ან შიდასაკომუნიკაციო სისტემების სამართავები "ბ" ტიპის ერთეულებში მოეწყობა სტანდარტის 309.2 და 1104.1.1 ქვეთავების მიხედვით.

სქემატური ჭრილი

კორექტირებული და/ან დამატებული ფრაგმენტი

შემსრულებელი:

შპს "A3"
ს/ნ: 401978721

CAD File

ავტორი; არქიტექტორი:	ლ. ძაგნიძე
დამუშავა	ს. მაყაშვილი
საავტორო უფლება:	ლ.ძაგნიძე

ტექნიკური სართულისა და გადახურვის გეგმა +54.70 ნიშნულზე

47

1:150, 1:231,5 | A3 ფორმატი

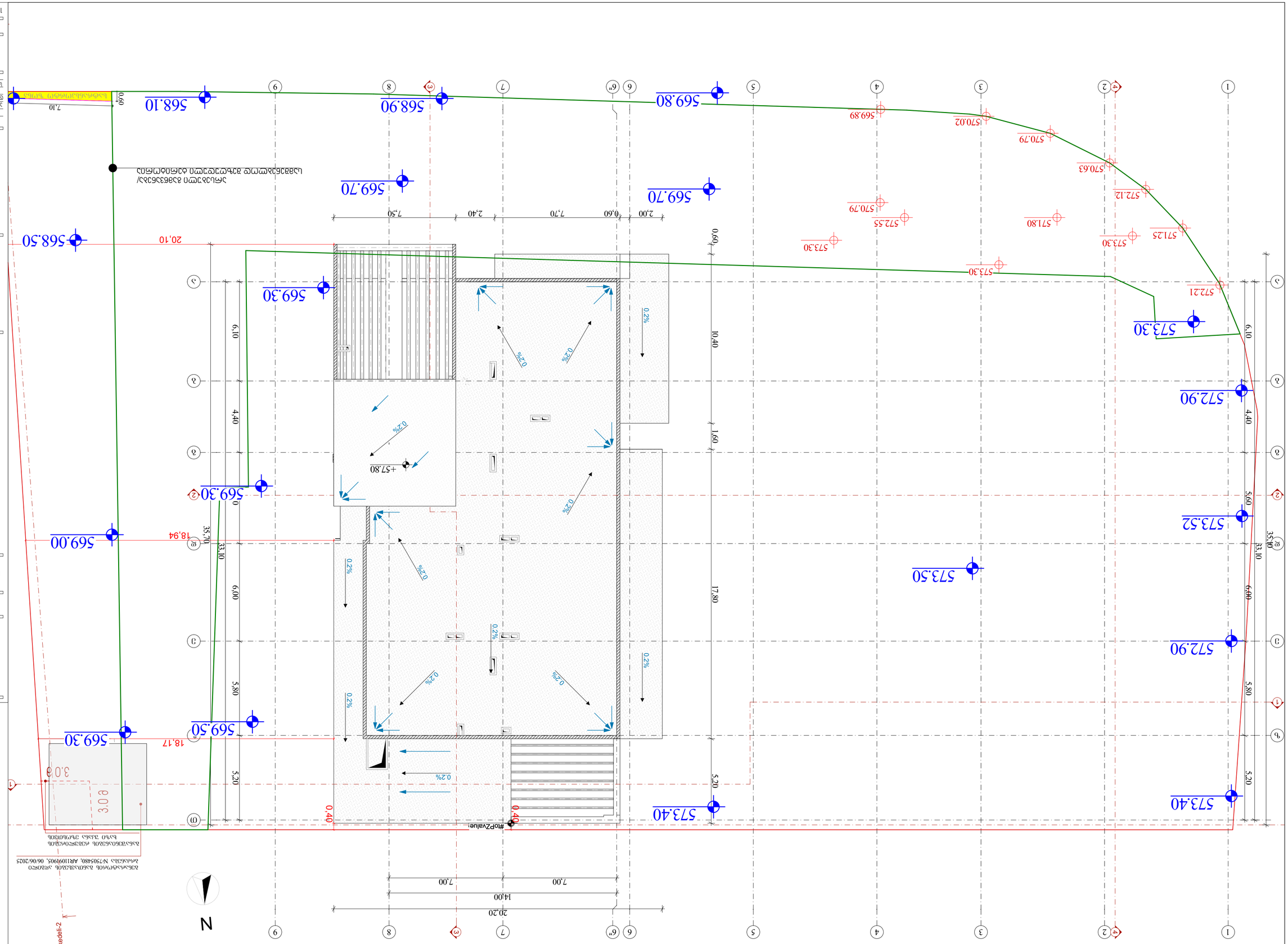

ბინის ნომერი 49

ბინის ტიპი ტიპური სართული

ბინის ფართი 43.83კვ.მ

ბინის ნომერი 49

1:150 A3 ფორმატი

ავტორი: ანა ბერიძე

ავტორის ხელმოწერა

ობიექტის მისამართი: ქ. ბათუმი, ზ. ჭავჭავაძის ქუჩა N 33

ობიექტის დასახელება: მრავალბინიანი საცხოვრებელი სახლის მშენებლობა

ს/კ 01.14.05.006.056

დამკვეთი: შპს "ვალ"

ს/ნ: 204465131



შპს "ვალ"

ს/ნ: 401978721

CAD File

ავტორის ხელმოწერა, ბეჭედი

ავტორის პროფესიული სტატუსი

ავტორის პირადი ნომერი

ავტორის სახელი, გვარი

ბინის ნომერი 49

ბინის ტიპი ტიპური სართული

ბინის ფართი 43.83კვ.მ

ბინის ნომერი 49

1:150 A3 ფორმატი

ავტორი: ანა ბერიძე

ავტორის ხელმოწერა

ობიექტის მისამართი: ქ. ბათუმი, ზ. ჭავჭავაძის ქუჩა N 33

ობიექტის დასახელება: მრავალბინიანი საცხოვრებელი სახლის მშენებლობა

ს/კ 01.14.05.006.056

დამკვეთი: შპს "ვალ"

ს/ნ: 204465131

შპს "ვალ"

ს/ნ: 401978721

CAD File

ავტორის ხელმოწერა, ბეჭედი

ავტორის პროფესიული სტატუსი

ავტორის პირადი ნომერი

ავტორის სახელი, გვარი

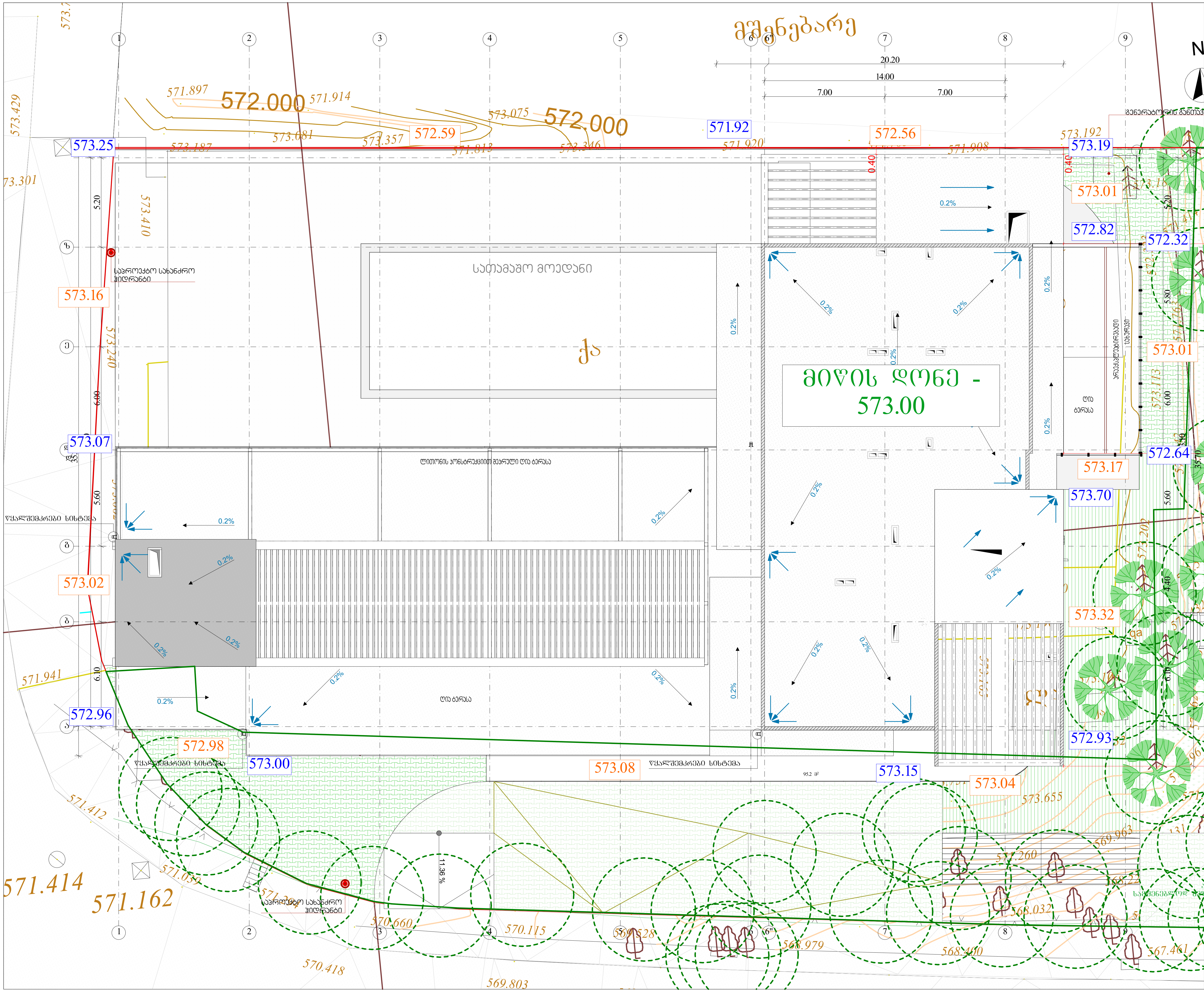



დამკვეთი: შპს "მკკ"

ს/ნ: 204465131

მრავალფუნქციური შენობა

მის.: ქალაქი თბილისი, ანა პოლიტკოვსკაიას №33

ს/კ 01.14.05.006.055

შენიშვნა:

სქემატური ჭრილი

შემსრულებელი:

შპს "A3"

ს/ნ: 401978721

CAD File

ავტორი; არქიტექტორი: ლ. ძაგნიძე

დამუშავება ს. მაყაშვილი

საავტორო უფლება: ლ.ძაგნიძე"

მიწის დონის განსაზღვრა

50

1:200

A3 ფორმატი

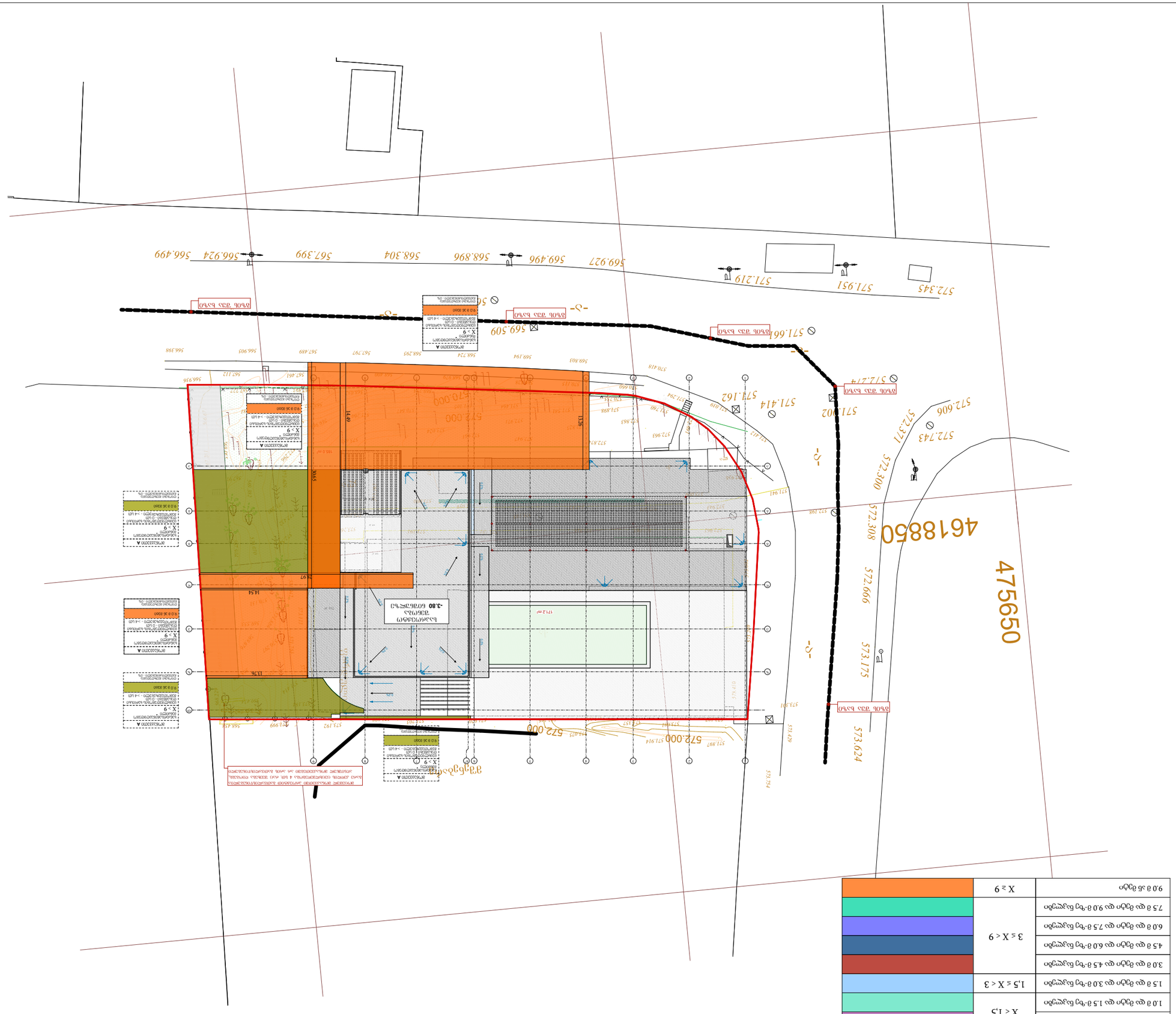



ფურცელი: 1 ფურცლიდან 1

ობიექტის დასახელება: ბინათმშენებლობა ნაკრძალის ქუჩაზე N33 ბინათმშენებლობის პროექტის ფარგლებში

ს/კ 01.14.05.006.055

მისამართი:

ბინათმშენებლობა და მასზე მიმაგრებული ელექტრომოწყობილობა, ნაკრძალის ქუჩა მასზე მიმაგრებული ელექტრომოწყობილობა, ნაკრძალის ქუჩა N33 ბინათმშენებლობის პროექტის ფარგლებში მასზე არ მიერთებული ელექტრომოწყობილობა, ნაკრძალის ქუჩა N33 ბინათმშენებლობის პროექტის ფარგლებში მასზე მიმაგრებული ელექტრომოწყობილობა

არსებული ანძა/ბოძი
ბინათმშენებლობის ფარგლები
ბინათმშენებლობის ფარგლებში მოქცეული ანძა/ბოძი

705.8 ตร.ม.	602 ตร.ม.	ระดับอ้างอิง
0 ซม. ≤ ระดับ ซม. < 1.0 ชั้น ในอาคาร	X < 1.5	
1.0 ชั้น ≤ ระดับ ซม. < 1.5 ชั้น ในอาคาร		
1.5 ชั้น ≤ ระดับ ซม. < 3.0 ชั้น ในอาคาร	1.5 ≤ X < 3	
3.0 ชั้น ≤ ระดับ ซม. < 4.5 ชั้น ในอาคาร	3 ≤ X < 9	
4.5 ชั้น ≤ ระดับ ซม. < 6.0 ชั้น ในอาคาร		
6.0 ชั้น ≤ ระดับ ซม. < 7.5 ชั้น ในอาคาร		
7.5 ชั้น ≤ ระดับ ซม. < 9.0 ชั้น ในอาคาร		
9.0 ชั้น ≤ ระดับ ซม.	X ≥ 9	



ชื่อโครงการ: อาคารชุดพักอาศัย ความสูงไม่เกิน ๓๕ เมตร ๑ หลัง ๑ หน่วย

ที่ตั้งโครงการ: ตำบลบางพูด อำเภอปากเกร็ด จังหวัดนนทบุรี

ชื่อเจ้าของ:	นายวิรัช ศรีสุขสวัสดิ์
ชื่อสถาปนิก:	นายวิรัช ศรีสุขสวัสดิ์
ใบอนุญาตเลขที่:	ส.๐๐๐๐

ขนาดกระดาษ:	A3 ขนาดมาตรฐาน
มาตราส่วน:	1:500

ลำดับที่:	๕๒

ชื่อแบบ:	แสดงที่ตั้งโครงการ

วันที่:	ตุลาคม ๒๕๖๗
L/G:	2044651131

ชื่อ:	ภาพถ่ายดาวเทียม
L/G:	401978721

CAD File	

ผู้ออกแบบ:	น.ส.ปวีณา ศรีสุขสวัสดิ์
ผู้ควบคุมงาน:	น.ส.ปวีณา ศรีสุขสวัสดิ์
ผู้ประสานงาน:	น.ส.ปวีณา ศรีสุขสวัสดิ์

ผู้ขอรับใบอนุญาต:	นายวิรัช ศรีสุขสวัสดิ์

ขนาดกระดาษ:	A3
มาตราส่วน:	1:500
ลำดับที่:	๕๒

ข้าพเจ้าขอรับรองว่าข้อมูลและรายการที่ปรากฏในแบบแปลนนี้ เป็นความจริงทุกประการ ทั้งนี้ข้าพเจ้าได้ปฏิบัติตามกฎกระทรวงฉบับที่ ๕๕ (พ.ศ. ๒๕๓๕) ออกตามความในพระราชบัญญัติควบคุมอาคาร พ.ศ. ๒๕๒๒ ทุกประการ

705.8 გხ.	602 გხ.	ჯამი ნებადია
0 მ და ნაკი და 1.0 მ-ზე ნაკლები	X < 1,5	
1.0 მ და ნაკი და 1.5 მ-ზე ნაკლები		
1.5 მ და ნაკი და 3.0 მ-ზე ნაკლები	1,5 ≤ X < 3	
3.0 მ და ნაკი და 4.5 მ-ზე ნაკლები	3 ≤ X < 9	
4.5 მ და ნაკი და 6.0 მ-ზე ნაკლები		
6.0 მ და ნაკი და 7.5 მ-ზე ნაკლები		
7.5 მ და ნაკი და 9.0 მ-ზე ნაკლები		
9.0 მ ან ნაკი	X ≥ 9	

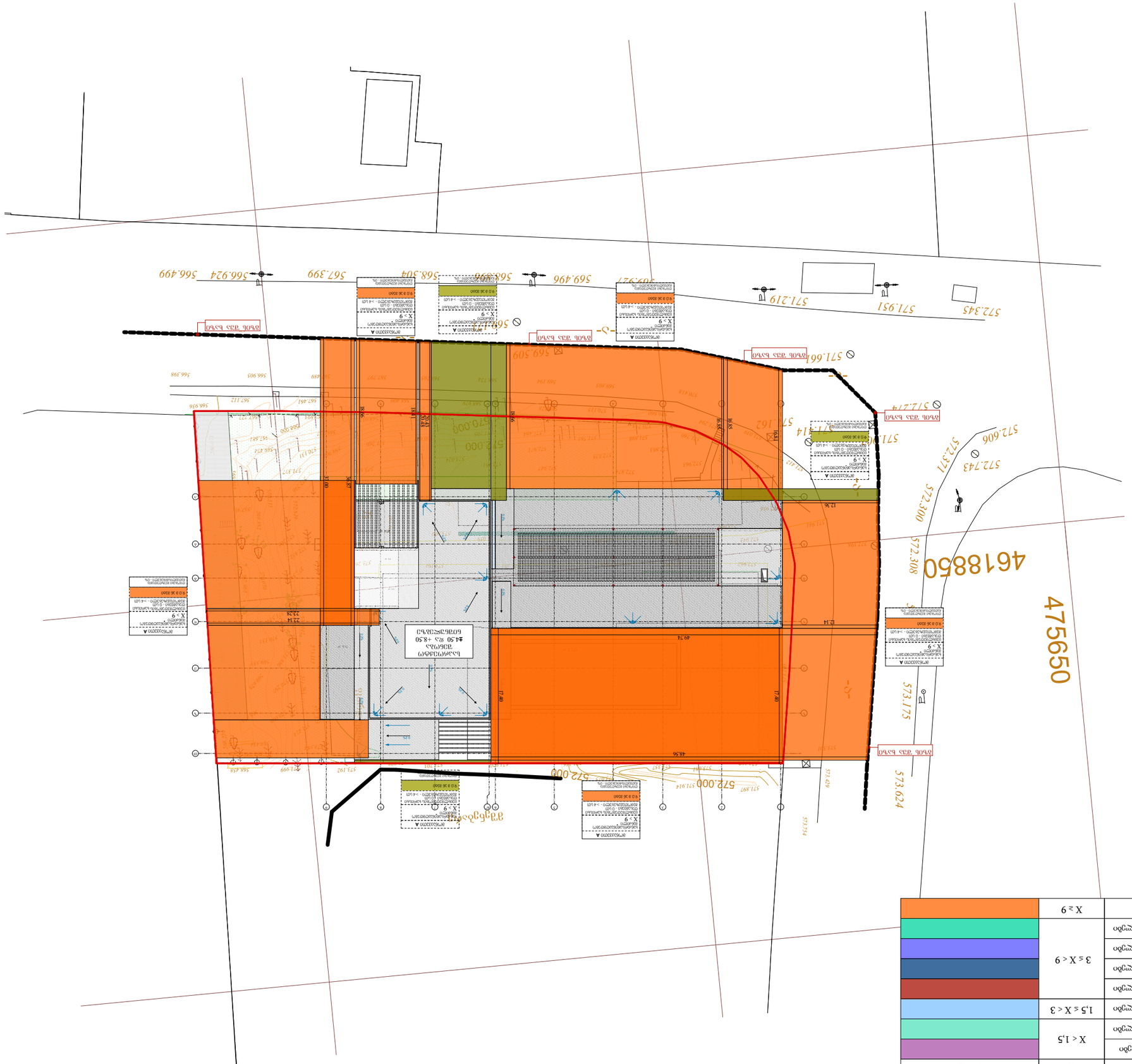

ნახაზის ნომერი:

ნახაზის დასახელება: ტოპოგრაფიული გეგმა, ნაგებობის ტიპი: ბაზისური სადგური №33 ობიექტის მისამართი: ქ. ბათუმი, ზ. ჭავჭავაძის ქუჩა

ს/კ 01.14.05.006.055

პროექტის ნომერი: 20446513 1

ფოტო: ზომა "333 x 250



ობიექტის ნომერი:	
ობიექტის დასახელება:	ს. ბახვი
ობიექტის მისამართი:	ქ. ბათუმი
ნახაზის ნომერი:	
ფორმატი:	A3 ფორმატი
მასშტაბი:	1:500

ნახაზის ნომერი:
CAD File
ს/კ: 40197872 1
ზომა "A3

ობიექტის ადგილმდებარეობა

ნაკვეთის საზღვარი

არსებული ინფრასტრუქტურა
არსებული ხე
არსებული ბოძი
არსებული ბოძი (ნათურით)
არსებული ბოძი (ტელეფონის)
არსებული ბოძი (ელ. ენერგიის)
არსებული ბოძი (ტელეფონის, ელ. ენერგიის)
არსებული ბოძი (ნათურით, ტელეფონის, ელ. ენერგიის)
არსებული ბოძი (ნათურით, ელ. ენერგიის)
არსებული ბოძი (ნათურით, ტელეფონის)
არსებული ბოძი (ნათურით, ტელეფონის, ელ. ენერგი


572.345
571.951
571.219
569.927
569.496
568.896
568.304
567.399
566.924
566.499
569.171
569.509
571.661
571.162
571.474
572.606
572.743
572.371
572.300
572.308
573.175
573.624
572.000
572.897
4618850
475650
+11.80 ნიშნული
ბეტონის ფილა
ასფალტბეტონის საფარი - 0.05
ბეტონის ფილა
ბეტონის ფილა
ბეტონის ფილა

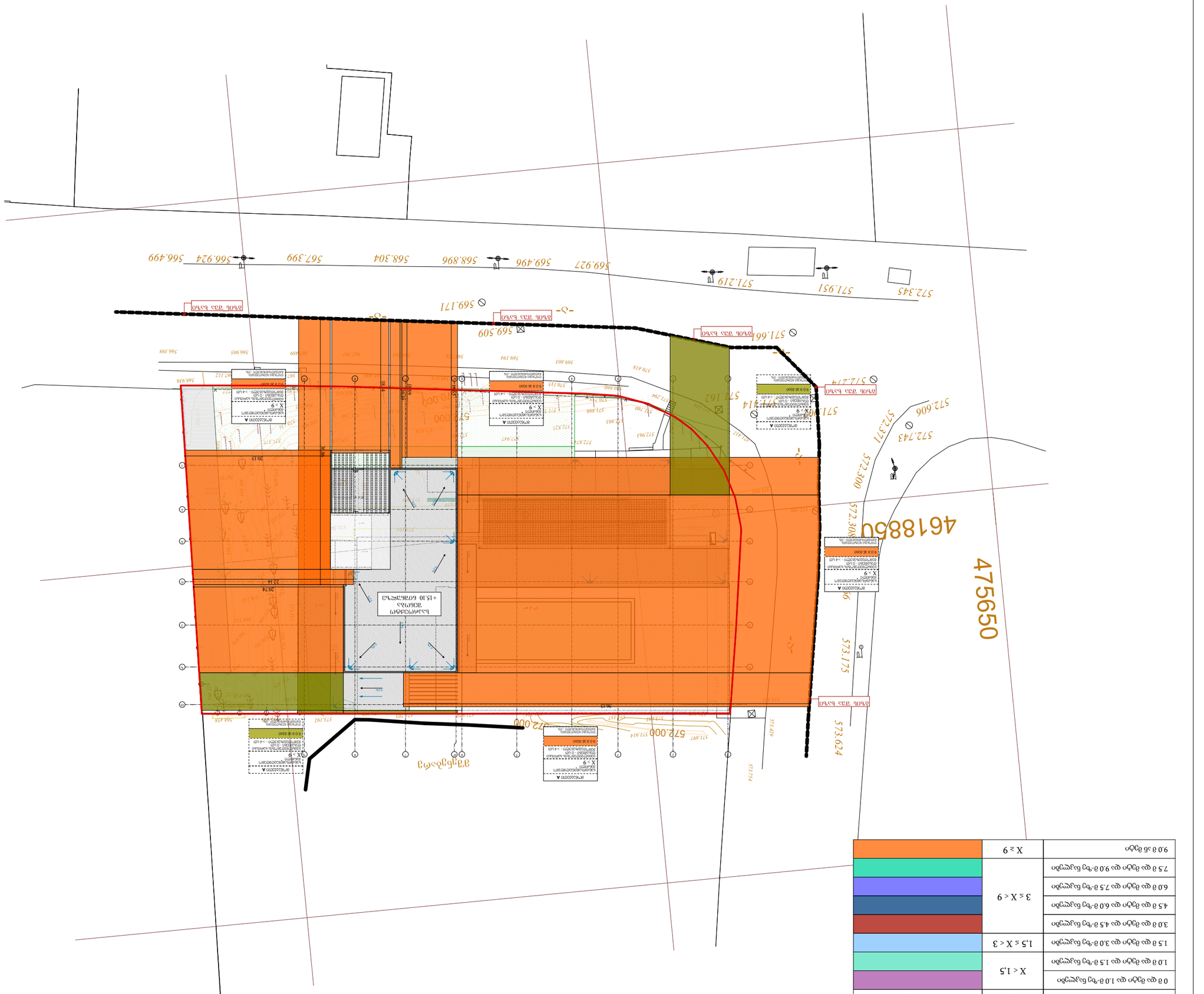
572.345
571.951
571.219
569.927
569.496
568.896
568.304
567.399
566.924
566.499
569.171
569.509
571.661
571.162
571.274
571.708
572.606
572.743
572.371
572.300
572.308
573.175
573.624
572.000
572.897
571.914
573.429
573.754
573.192
568.458
566.936
566.905
566.398
569.194
569.803
570.418
570.115
571.298
571.898
572.863
572.942
572.417
572.814
572.837
572.024
571.377
571.112
567.797
567.489
567.112
20.13
22.14
20.74
+15.10 60736ש5ש
3ש6ש9ש3
ש5ש6ש9ש3ש6ש5ש
ש5ש6ש9ש3ש6ש5ש
ש5ש6ש9ש3ש6ש5ש

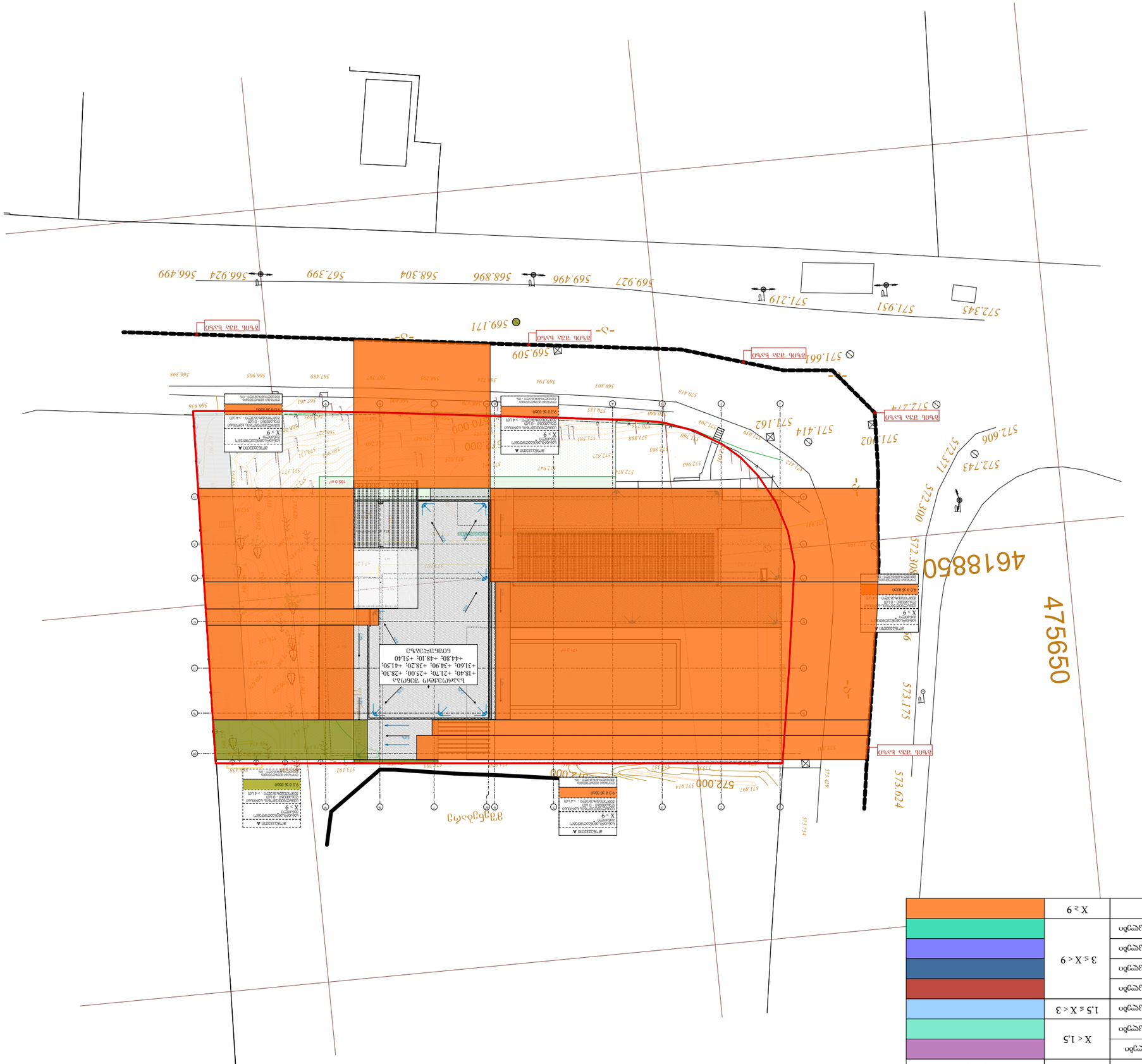

705.8 קמ.	602 קמ.	מפת הדגים
0 מ' עד 1.0 מ'	X < 1,5	
1.0 מ' עד 1.5 מ'		
1.5 מ' עד 3.0 מ'	1,5 ≤ X < 3	
3.0 מ' עד 4.5 מ'	3 ≤ X < 9	
4.5 מ' עד 6.0 מ'		
6.0 מ' עד 7.5 מ'		
7.5 מ' עד 9.0 מ'		
9.0 מ' ומעלה	X ≥ 9	

מסמך זה הוכן ע"י חברת נתיבי ישראל בע"מ, ומיועד לשימוש בתוכנית זו בלבד. אין להעתיק, להפיץ או לעשות כל שימוש אחר במסמך זה ללא אישור מראש ובכתב מחברת נתיבי ישראל בע"מ.

56

A3 מידות הדפסה

1:500 קנה מידה

מתכנן: אגף תכנון ופיתוח, חברת נתיבי ישראל בע"מ

מנהל הפרויקט: מ. אלמגור

מנהל התכנון: ע. אלמגור

מנהל הפרויקט: מ. אלמגור

CAD File

ת"ב "A3" 1/500

מתכנן: חברת נתיבי ישראל בע"מ



ת"ב: 20446513 1

תכנית אגף תכנון פיתוח מבנים

מחלקת מנהלת תכנון מחלקת תכנון מבנים, אגף תכנון ופיתוח מבנים

מס' 01.14.05.006.055

תכנית:

תכנית מנהלת לתכנון מבנים ומתקנים בתחום הרכבת הקלה בגוש דן, לרבות ת

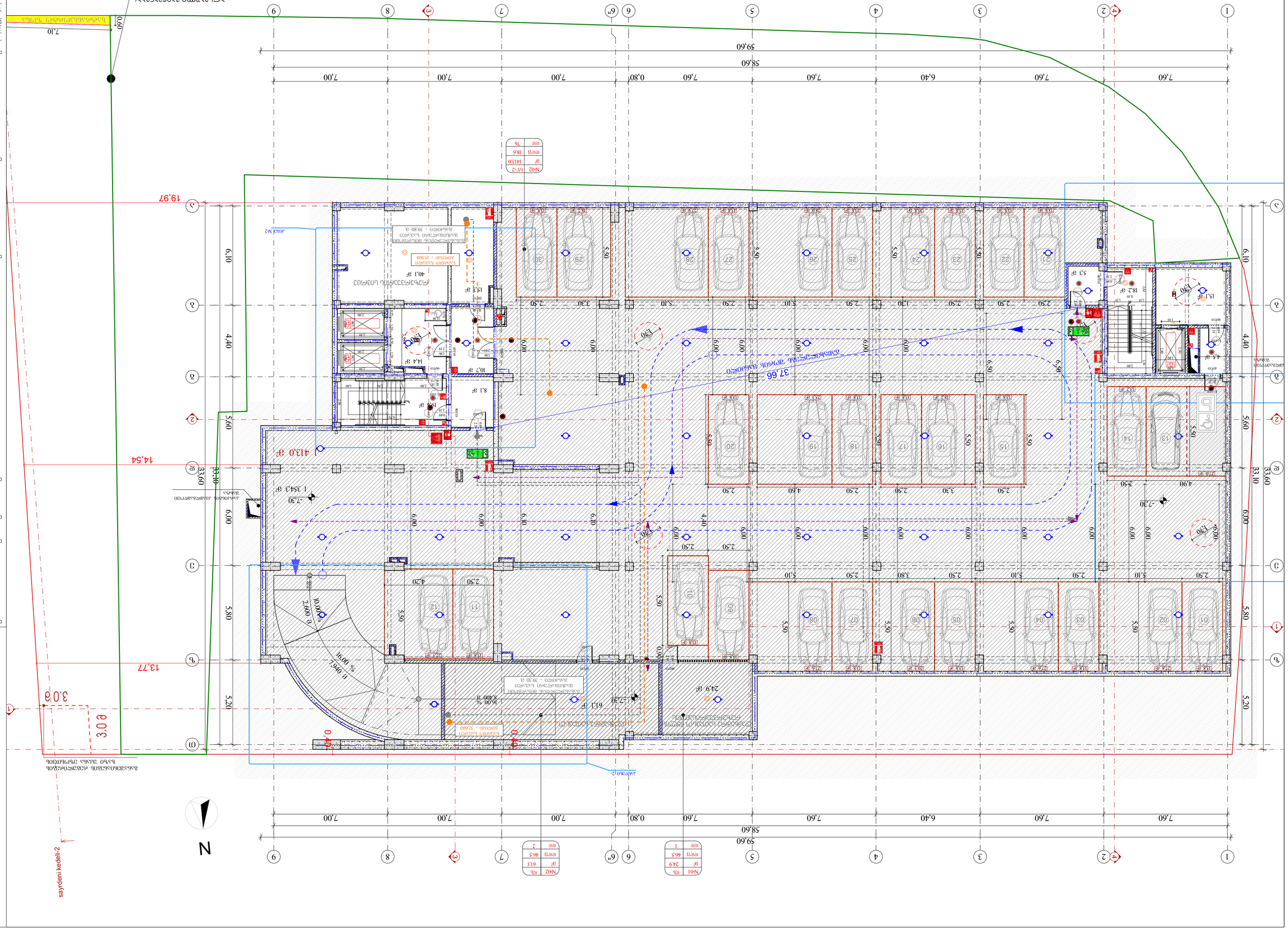

ქალაქის ცენტრალური ნაგავსაყრელის/ნაგავსაწმენდის ტერიტორიამდე
ბაქოს ქუჩა
ბაქოს ქუჩა
ბაქოს ქუჩა

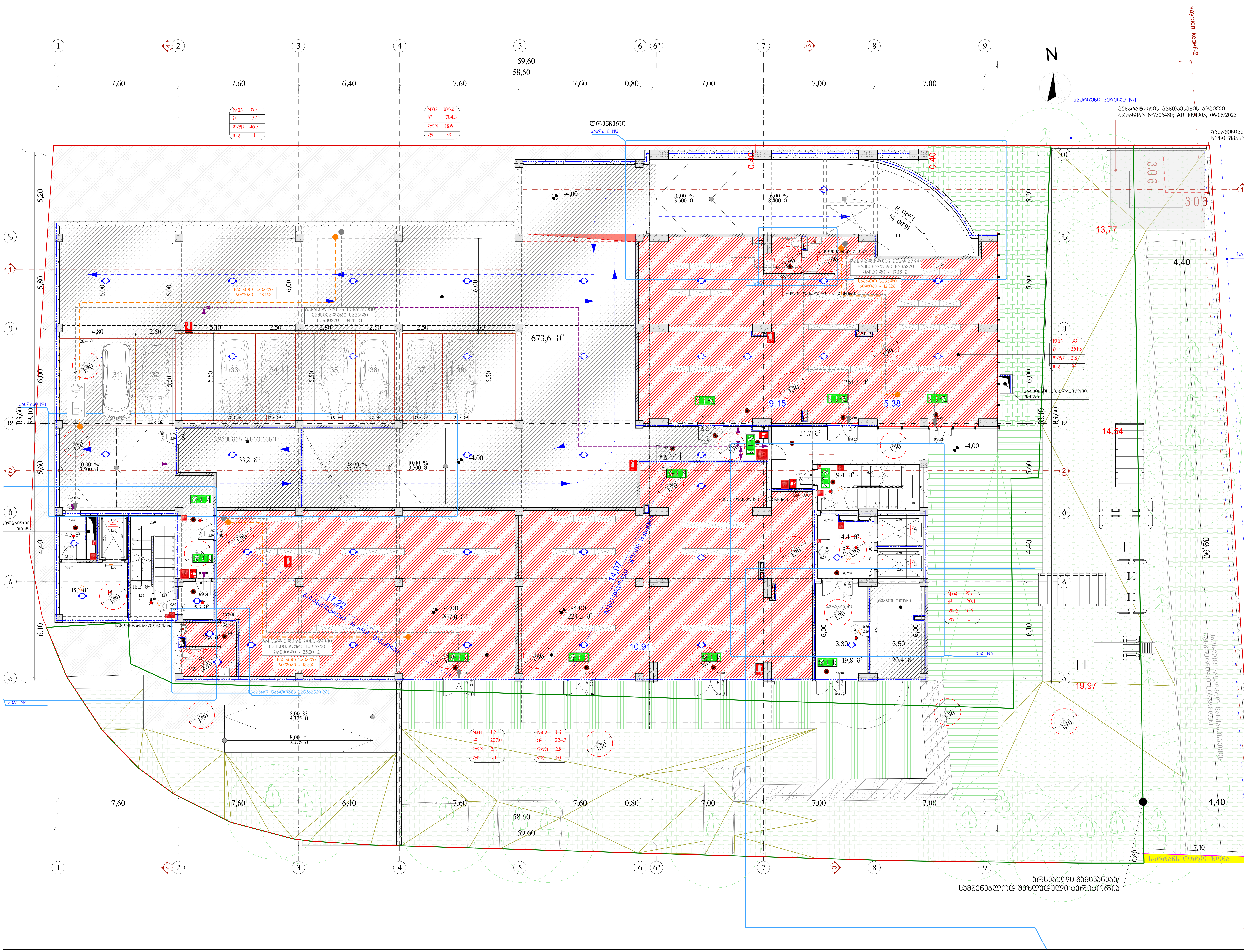



დამკვეთი: შპს "მკკ"
ს/ნ: 204465131

მრავალფუნქციური შენობა
მის.: ქალაქი თბილისი, ანა პოლიტკოვსკაიას №33
ს/კ 01.14.05.006.055

შენიშვნა:

სქემატური ჭრილი

შემსრულებელი:

შპს "A3"
ს/ნ: 401978721

CAD File

ავტორი; არქიტექტორი:	ლ. ძაგნიძე
დამამუშავა	ს. მაყაშვილი
საავტორო უფლება:	ლ.ძაგნიძე

მინისქვეშა სართულის გეგმა -3.80 ნიშნულზე

58

1:150

A3 ფორმატი

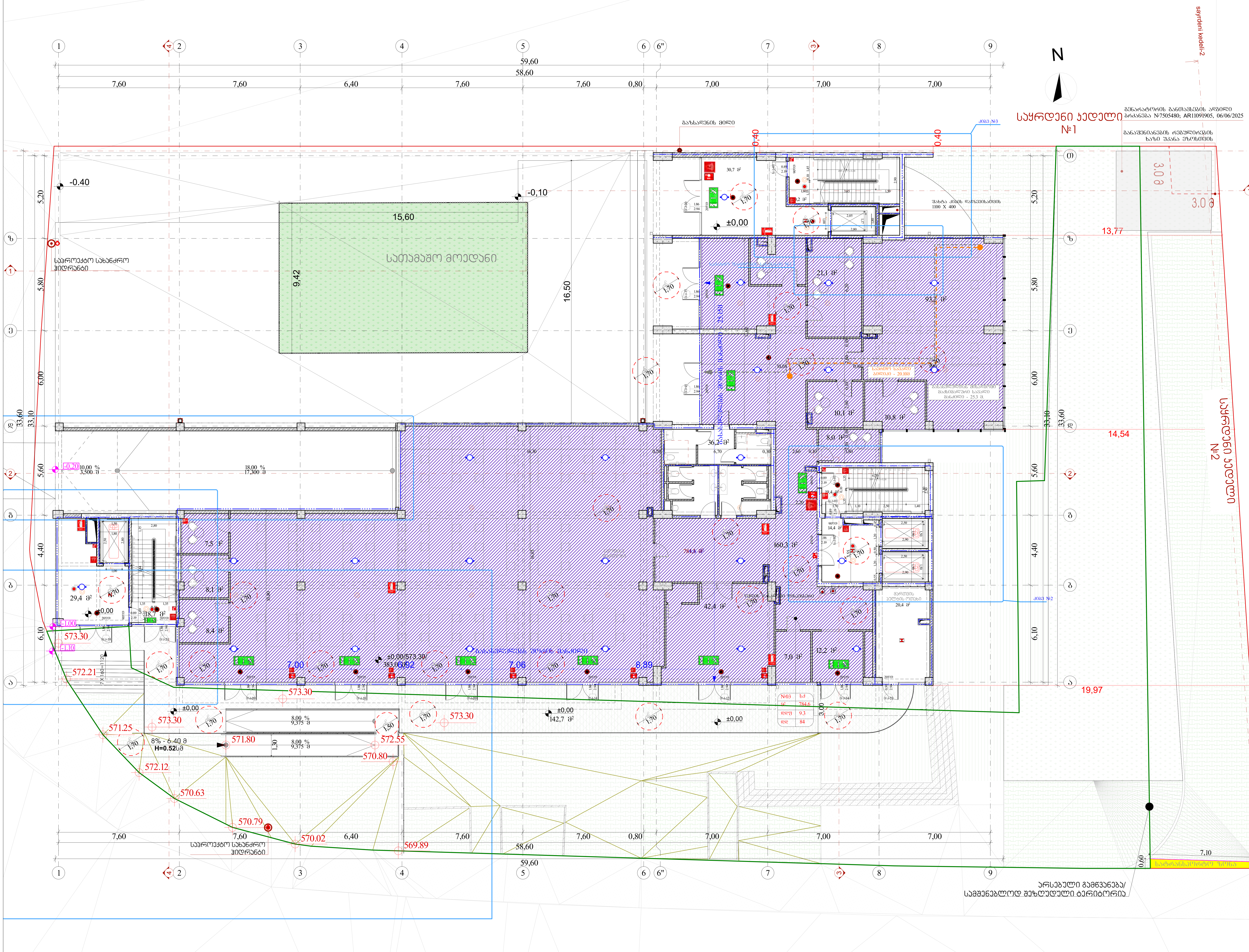

№03	სქ
მ²	784.6
დდფ	9.3
დდ	84



დამკვეთი: შპს "მვკ"
ს/ნ: 204465131

მრავალფუნქციური შენობა
მის.: ქალაქი თბილისი, ანა პოლიტკოვსკაიას №33
ს/კ 01.14.05.006.055

შენიშვნა:

სქემატური ჭრილი

შემსრულებელი:

შპს "A3"
ს/ნ: 401978721

CAD File

ავტორი; არქიტექტორი:	ლ. ძაგნიძე
დამმუშავ	ს. მაყაშვილი
საავტორო უფლება:	ლ.ძაგნიძე"

პირველი სართულის გეგმა 0.00 /573.30/ ნიშნულზე

59

1:150 A3 ფორმატი

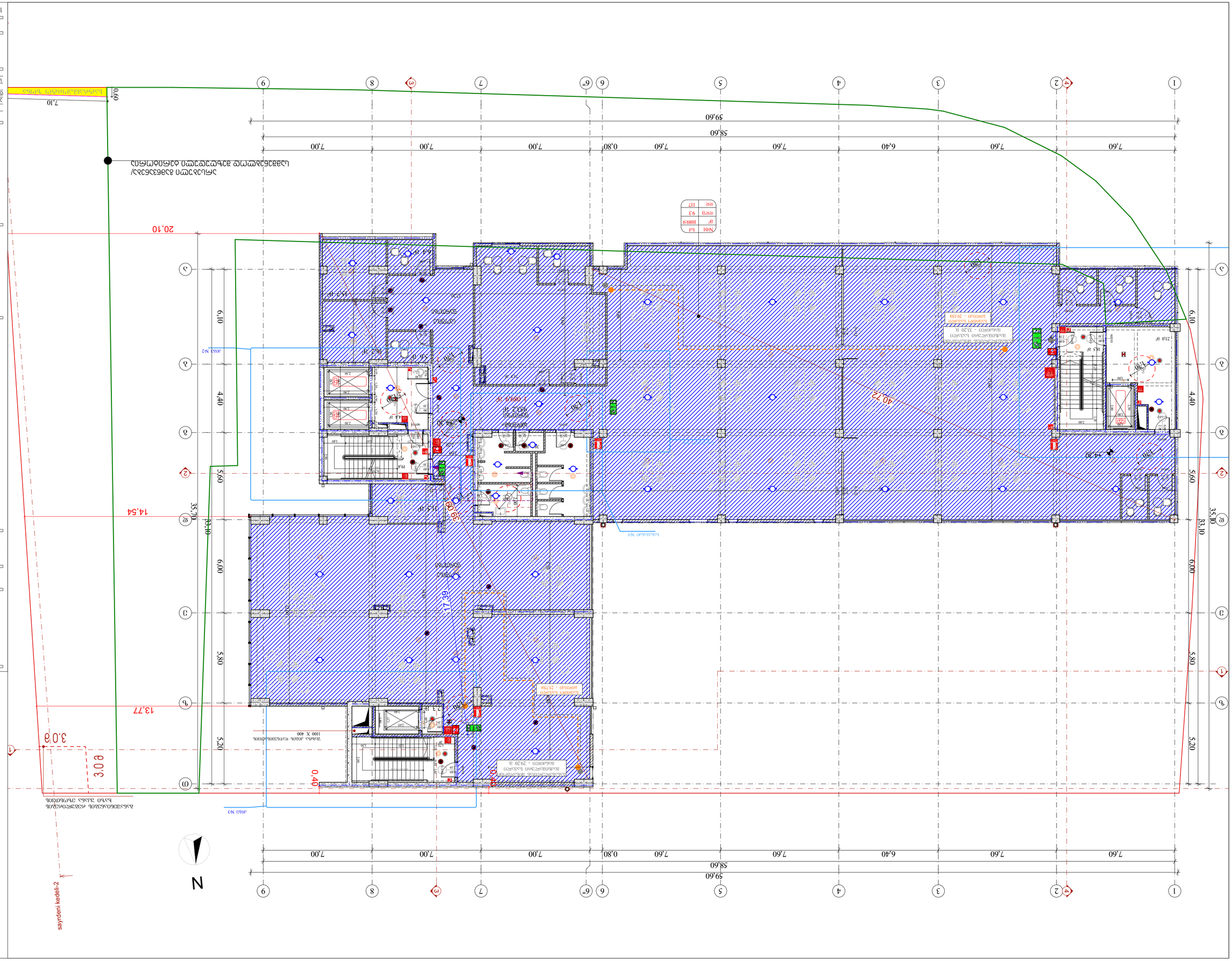

Nº01 Iud	
P	10899
qeqe	9,3
qeqe	117

	1:150
	A3 qrafika
	60
	Layihənin adı: Azərbaycan Respublikası, Bakı şəhəri, Nərimanov rayonu, Ağ şəhər yaşayış kompleksinin 1-ci mərhələsinin 1 saylı yaşayış binasının tikintisi
	Layihə sahibi: "Ağ şəhər" MMC
	Layihələndirmə mərhələsi: İşçi layihə
	Baş memar:
	Şöbə rəisi:
	Layihəçi:
	Çertyojun adı: Baş plan
	Çertyojun №:
	Ağ şəhər" MMC
	Ü/h: 4019787 21
	CAD File
	Layihə: Azərbaycan Respublikası, Bakı şəhəri, Nərimanov rayonu, Ağ şəhər yaşayış kompleksinin 1-ci mərhələsinin 1 saylı yaşayış binasının tikintisi
	Çertyojun adı: Baş plan
	Çertyojun №:
	Ü/h: 20244651 31
	Çertyojun şərhi:
	Ağ şəhər" MMC
	Ü/h: 4019787 21
	CAD File
	Layihə: Azərbaycan Respublikası, Bakı şəhəri, Nərimanov rayonu, Ağ şəhər yaşayış kompleksinin 1-ci mərhələsinin 1 saylı yaşayış binasının tikintisi
	Çertyojun adı: Baş plan
	Çertyojun №:
	Ü/h: 20244651 31
	Çertyojun şərhi:
	Ağ şəhər" MMC
	Ü/h: 4019787 21
	CAD File
	Layihə: Azərbaycan Respublikası, Bakı şəhəri, Nərimanov rayonu, Ağ şəhər yaşayış kompleksinin 1-ci mərhələsinin 1 saylı yaşayış binasının tikintisi
	Çertyojun adı: Baş plan
	Çertyojun №:
	Ü/h: 20244651 31
	Çertyojun şərhi:

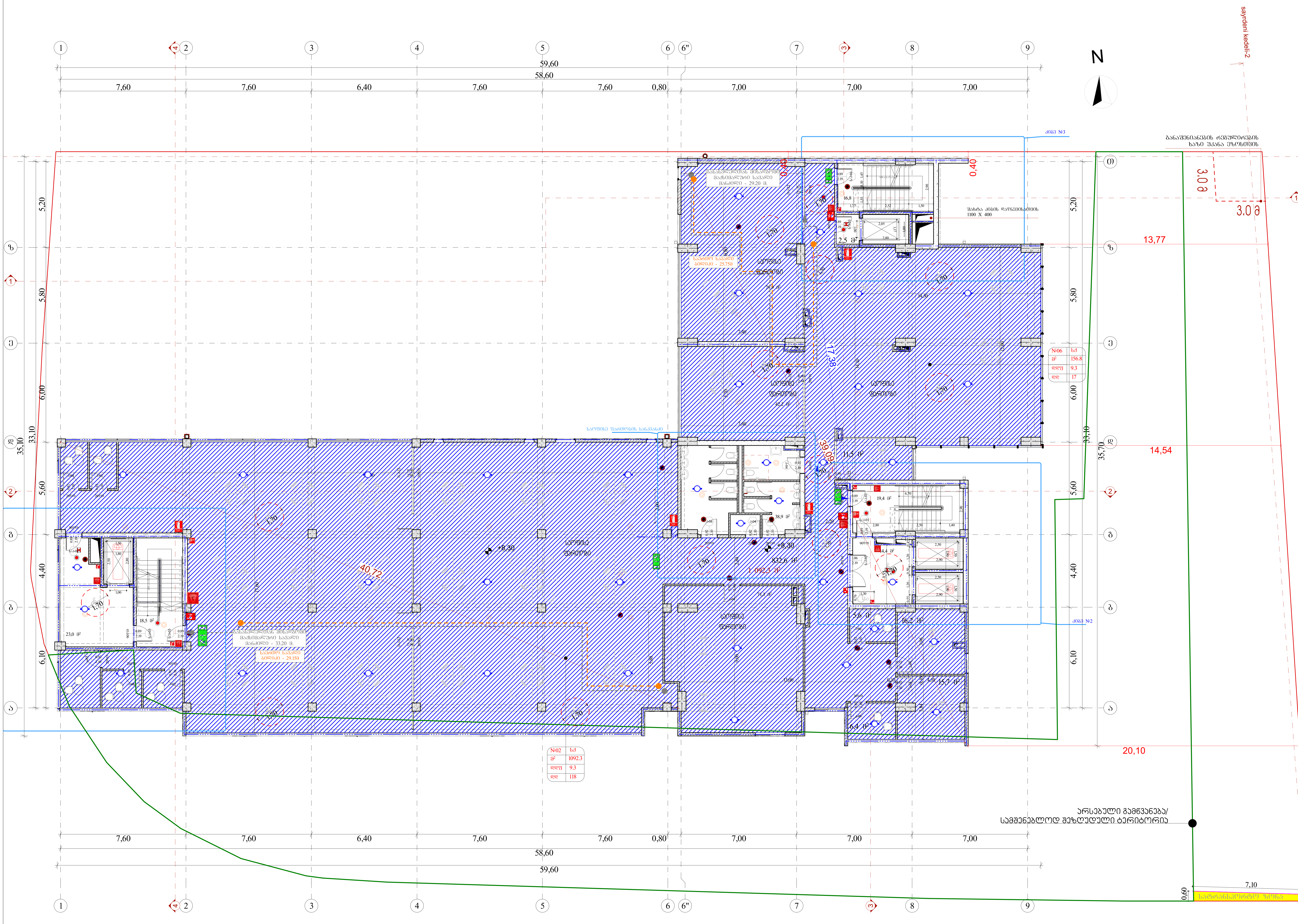



დამკვეთი: შპს "მკკ"
ს/ნ: 204465131

მრავალფუნქციური შენობა
მის.: ქალაქი თბილისი, ანა პოლიტკოვსკაიას №33
ს/კ 01.14.05.006.055

შენიშვნა:

სქემატური ჭრილი

შემსრულებელი:

შპს "A3"
ს/ნ: 401978721

CAD File

ავტორი; არქიტექტორი:	ლ. ძაგნიძე
დამუშავა	ს. მაყაშვილი
საავტორო უფლება:	ლ.ძაგნიძე"

მესამე სართულის გეგმა +8.50 ნიშნულზე

61

1:150 A3 ფორმატი

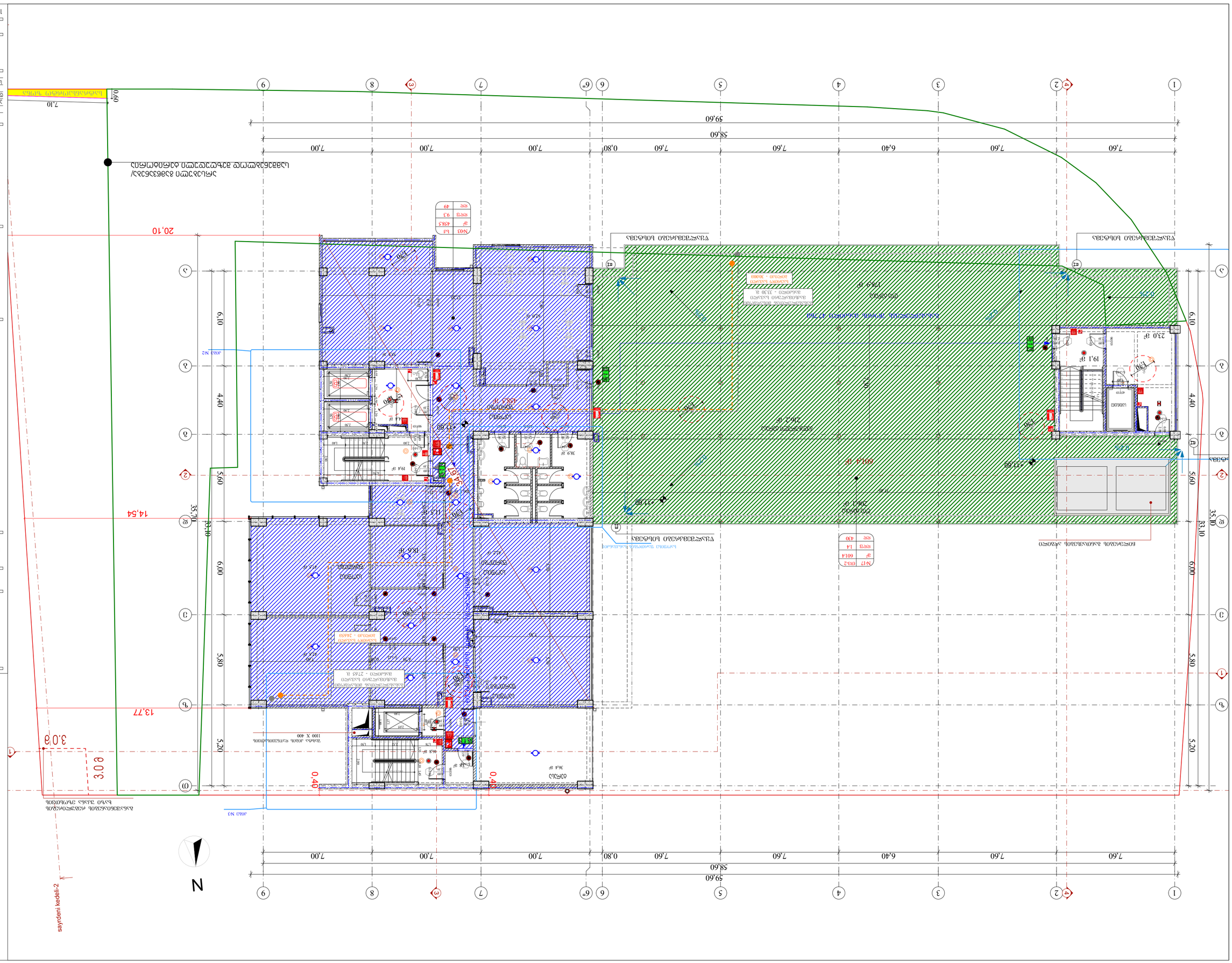
N
sayrdeni kəşiri-2
ƏDLƏRİN ÜMUMİ SAHƏSİ 0 M.KV
ƏDLƏRİN ÜMUMİ SAHƏSİNƏ DAXİL OLMAYAN SAHƏLƏR
3.00
3.00
14,54
13,77
20,10
0,40
0,40
35,70
35,00
33,10
6,10
4,40
5,60
6,00
5,80
5,20
59,60
58,60
7,60
7,60
6,40
7,60
7,60
0,80
7,00
7,00
7,00
7,00
9
8
7
6"
6
5
4
3
2
1
A
B
C
D
E
ƏSAS NÖVBƏTİ YANĞINSÖNDÜRƏN SU TƏCHİZATI

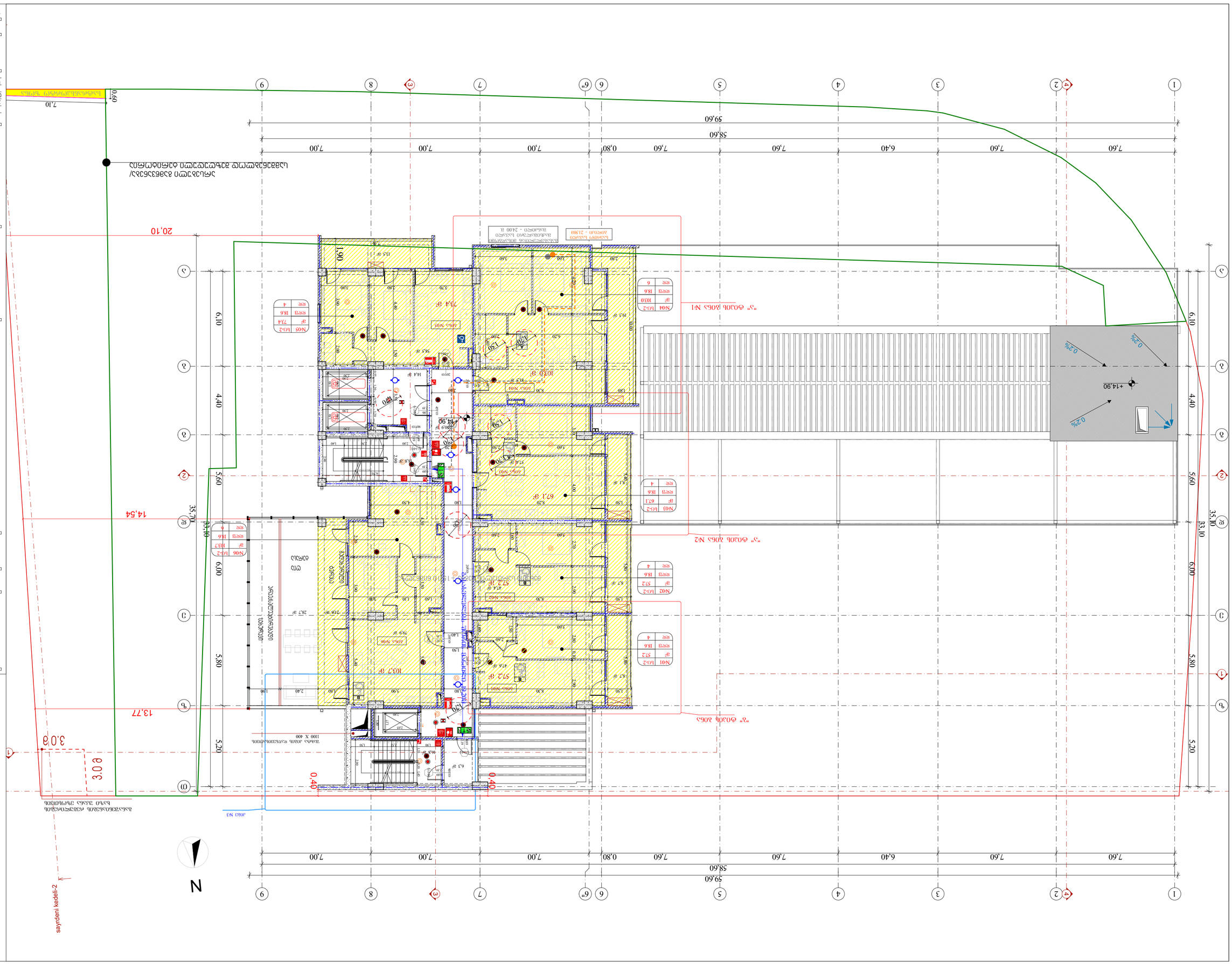
ПОДЪЕЗДНАЯ ДОРОГА ПОЖАРНОЙ ТЕХНИКИ
3.00
3.00
0.40
0.40
13,77
14,54
20,10
35,70
33,10
6,10
4,40
5,60
6,00
5,80
5,20
1,90
+14,90
0,2%
0,2%
0,2%
"Ъ" ФЪЭЪЛ ЯФБЪ №1
"Ъ" ФЪЭЪЛ ЯФБЪ №2
"Ъ" ФЪЭЪЛ ЯФБЪ №3
ЗЕЛЕНЫЕ НАСАЖДЕНИЯ
ЗАСТРОЙКА ЖИЛЫХ ДОМОВ

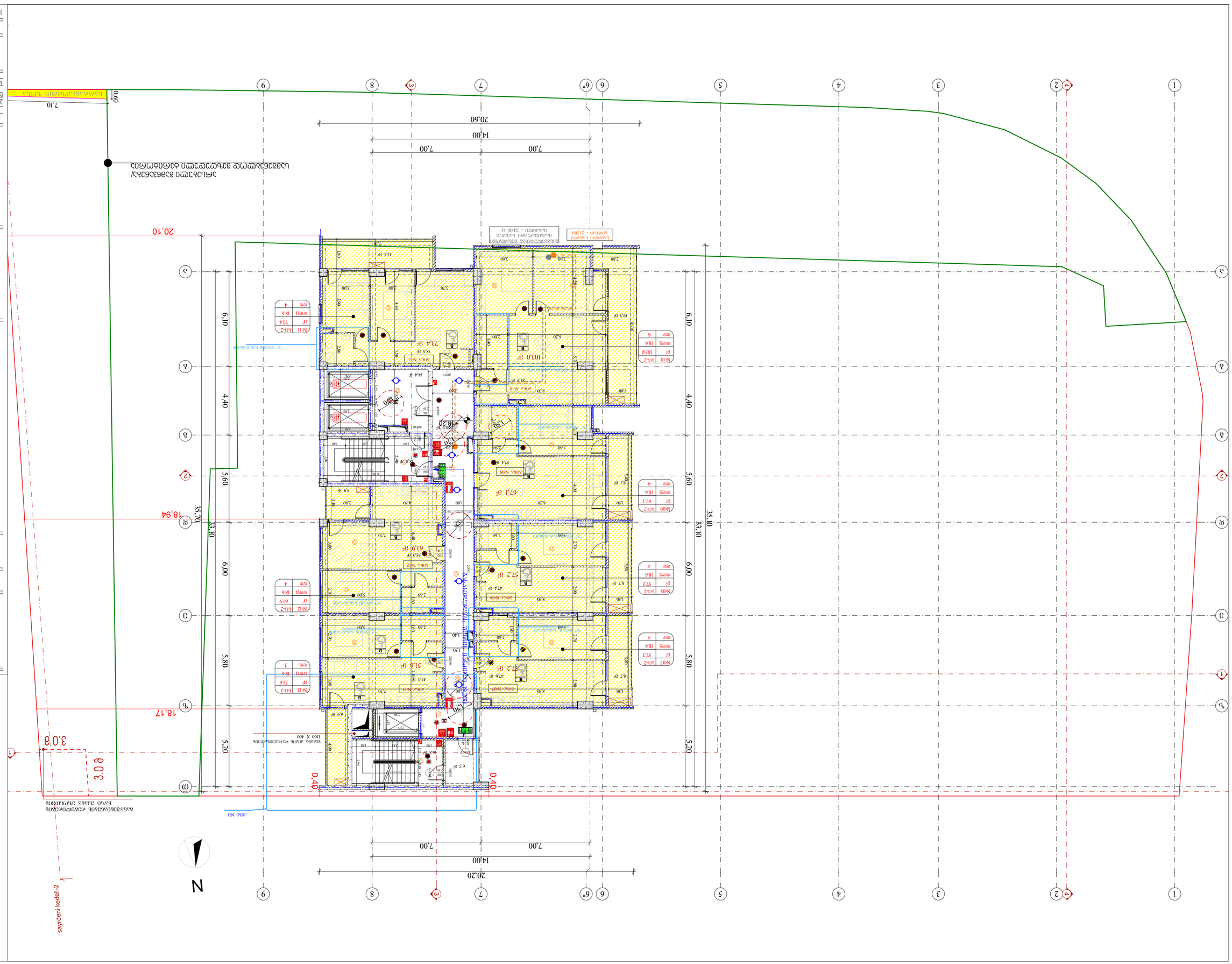
20.10
18.94
18.17
3.03
0.40
0.40
7.10
0.60
20.60
14.00
7.00
7.00
20.20
14.00
7.00
7.00
35.70
33.10
6.10
4.40
6.00
5.80
5.20
35.10
6.10
4.40
6.00
5.80
5.20
N
sayrdeni kedeli-2
ՀՀ ԱՐՄԱՎԻՐԻ ՄԱՐԶԻ ԱՐՄԱՎԻՐ ՔԱՂԱՔԻ ԱՐՄԱՎԻՐՅԱՆ ՓՈՂՈՑ ԹԻՎ 3 ՀԱՍՑԵՈՒՄ ԳՏՆՎՈՂ ՀՈՂԱՄԱՍԻ ՎՐԱ ԱՌԱՆՁՆԱՏՈՒՆ ԿԱՌՈՒՑՎՈՂ ԲԱԶՄԱԲՆԱԿԱՐԱՆԱՅԻՆ ՇԵՆՔԻ ԱՇԽԱՏԱՆՔԱՅԻՆ ՆԱԽԱԳԻԾ
ՀՈՂԱՄԱՍ N3
ՀՈՂԱՄԱՍԻ ՍԱՀՄԱՆԱՓԱԿՈՒՄ ԱՌԿԱ ԳՈՐԾՈՂ ՍԵՓԱԿԱՆՈՒԹՅԱՆ ՍԱՀՄԱՆԱՓԱԿՈՒՄ ԱՌԿԱ ԳՈՐԾՈՂ ՍԵՓԱԿԱՆՈՒԹՅԱՆ
ՀՀ ԱՐՄԱՎԻՐԻ ՄԱՐԶԻ ԱՐՄԱՎԻՐ ՔԱՂԱՔԻ ԱՐՄԱՎԻՐՅԱՆ ՓՈՂՈՑ ԹԻՎ 3 ՀԱՍՑԵՈՒՄ ԳՏՆՎՈՂ ՀՈՂԱՄԱՍԻ ՎՐԱ ԱՌԱՆՁՆԱՏՈՒՆ ԿԱՌՈՒՑՎՈՂ ԲԱԶՄԱԲՆԱԿԱՐԱՆԱՅԻՆ ՇԵՆՔԻ ԱՇԽԱՏԱՆՔԱՅԻՆ ՆԱԽԱԳԻԾ
ՀՈՂԱՄԱՍԻ

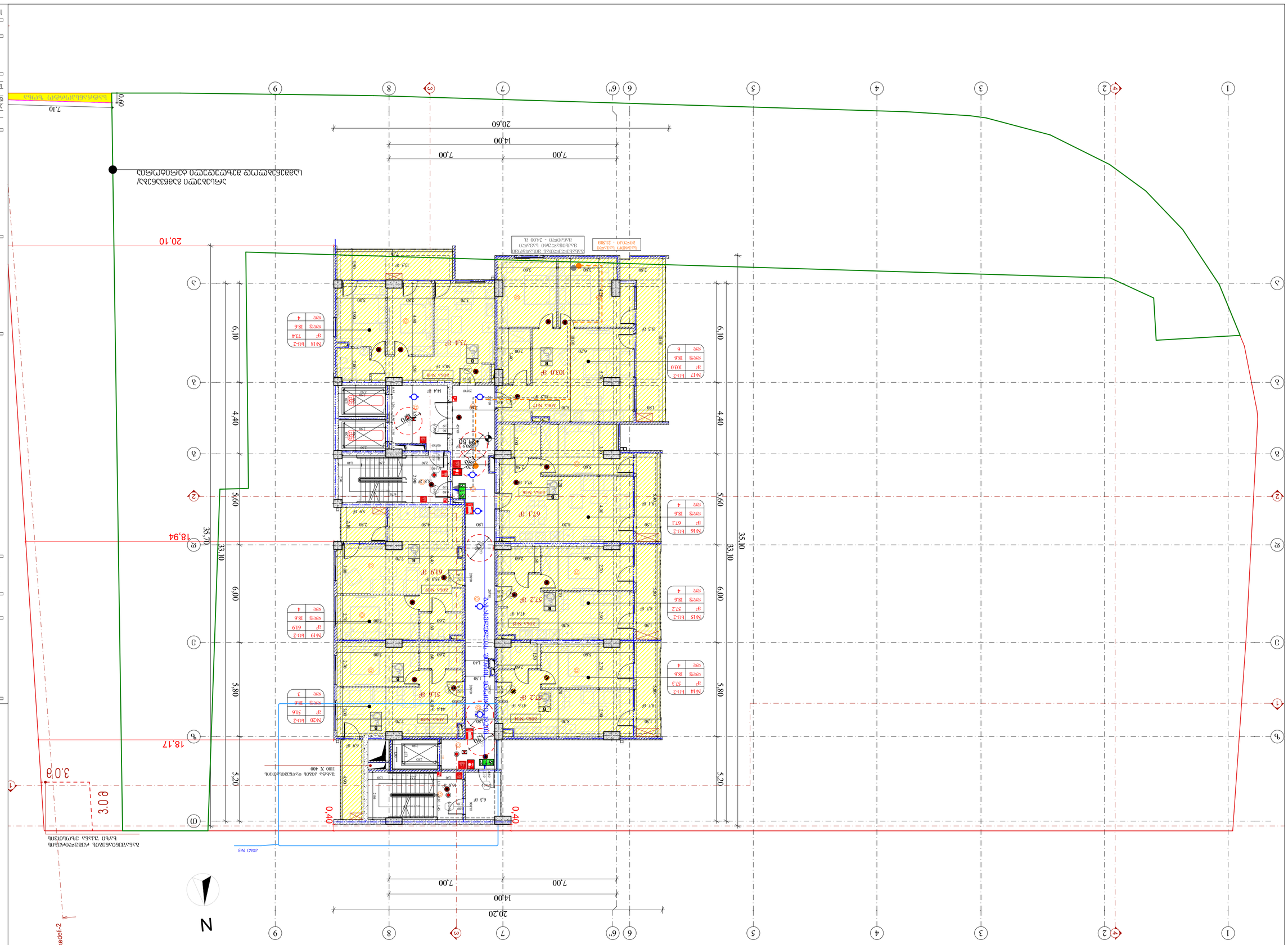
20.10
18.94
18.17
3.03
0.40
0.40
0.60
7.10
35.70
33.10
6.10
4.40
5.60
6.00
5.80
5.20
7.00
7.00
14.00
20.60
20.20
N
sayrdeni kedeli-2
ავტოსადგომი
ავტოსადგომი
ავტოსადგომი

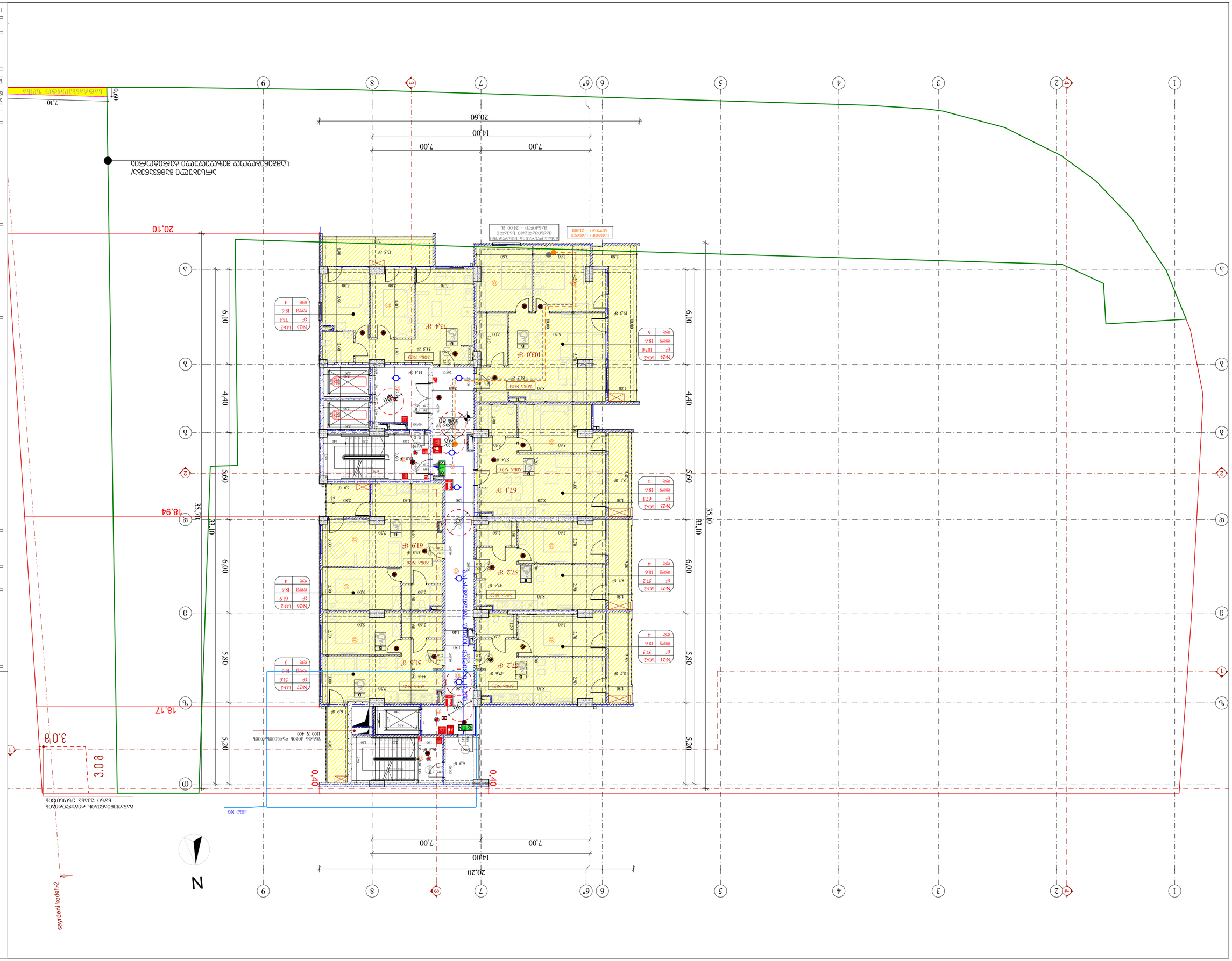
20.10
18.94
18.17
3.03
0.40
0.40
7.10
0.60
20.60
14.00
7.00
7.00
20.20
14.00
7.00
7.00
35.70
33.10
6.10
4.40
5.60
6.00
5.80
5.20
N
sayrdeni kedeli-2
ՀՈՂԱՄԱՍ ԱՅԼ ՇԵՆՔԵՐ
ՀՈՂԱՄԱՍԻ ՀԱՐԱԿԱՅՔԱՅԻՆ ՀՈՂԱՄԱՍԻ ՀԱՐԱԿԱՅՔԱՅԻՆ ՍԱՀՄԱՆԱՓԱԿՈՒՄ
ՀՈՂԱՄԱՍ N3
1100 X 400
ՀԱՐԿԱՅԻՆ ԱՆՑՔԻ ԿՈՂՄԱՅԻՆ ԿԱՆԱՉՆԵՐԻ ՀԱՄԱԿԱՐԳԱՅԻՆ ՍԱՀՄԱՆԱՓԱԿՈՒՄ
ՀՈՂԱՄԱՍԻ ՀԱՐԱԿԱՅՔ

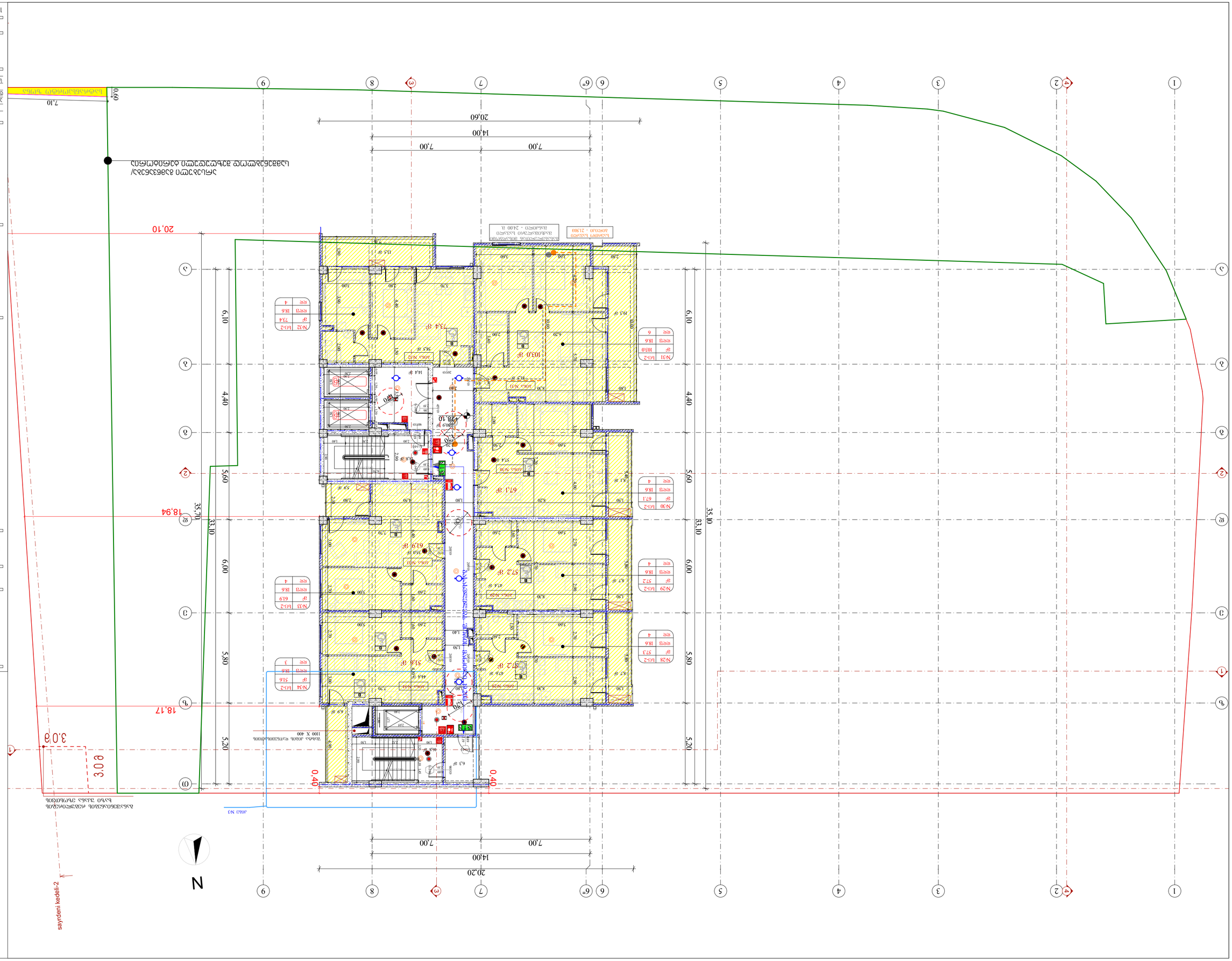
20.10
18.94
18.17
3.03
0.40
0.40
7.10
0.60
20.60
14.00
7.00
7.00
20.20
14.00
7.00
7.00
35.70
33.10
6.10
4.40
5.60
6.10
4.40
5.60
35.10
33.10
6.00
5.80
5.20
6.00
5.80
5.20
N
sayrdeni kedeli-2
Ա3
1100 X 400
1.30
1.30
1.30

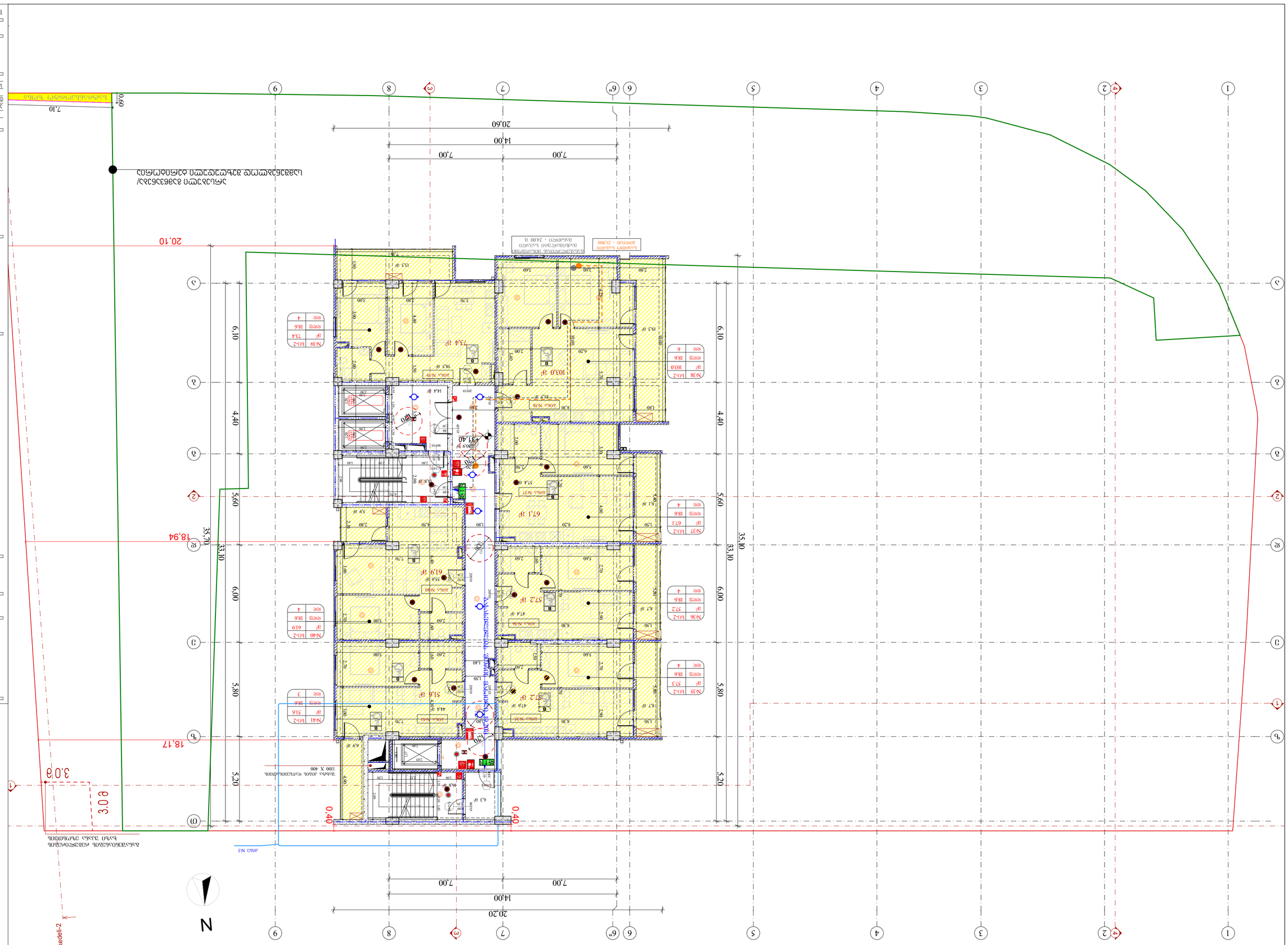

ՀԱՍԱՐԱԿԱԿԱՆ ՆՇԱՆԱԿՈՒԹՅՈՒՆ

ՇԻՆԱՐԱՐԱԿԱՆ ԱՇԽԱՏԱՆՔՆԵՐ

ՇԻՆՈՒԹՅԱՆ ՀԱՍՑԵ

ՇԻՆՈՒԹՅԱՆ ՀԱՍՑԵԻ ԱՌԱՋԱՏԱՐԻ ՀԱՍՑԵ

ՀԱՍՑԵՈՒՄ ԳՏՆՎՈՂ ՇԻՆՈՒԹՅՈՒՆՆԵՐԻ ՀԱՄԱՐ

ՀՈՂԱՄԱՍԻ ՀԱՏԱԿԱԳԾԱՅԻՆ ՊԼԱՆ

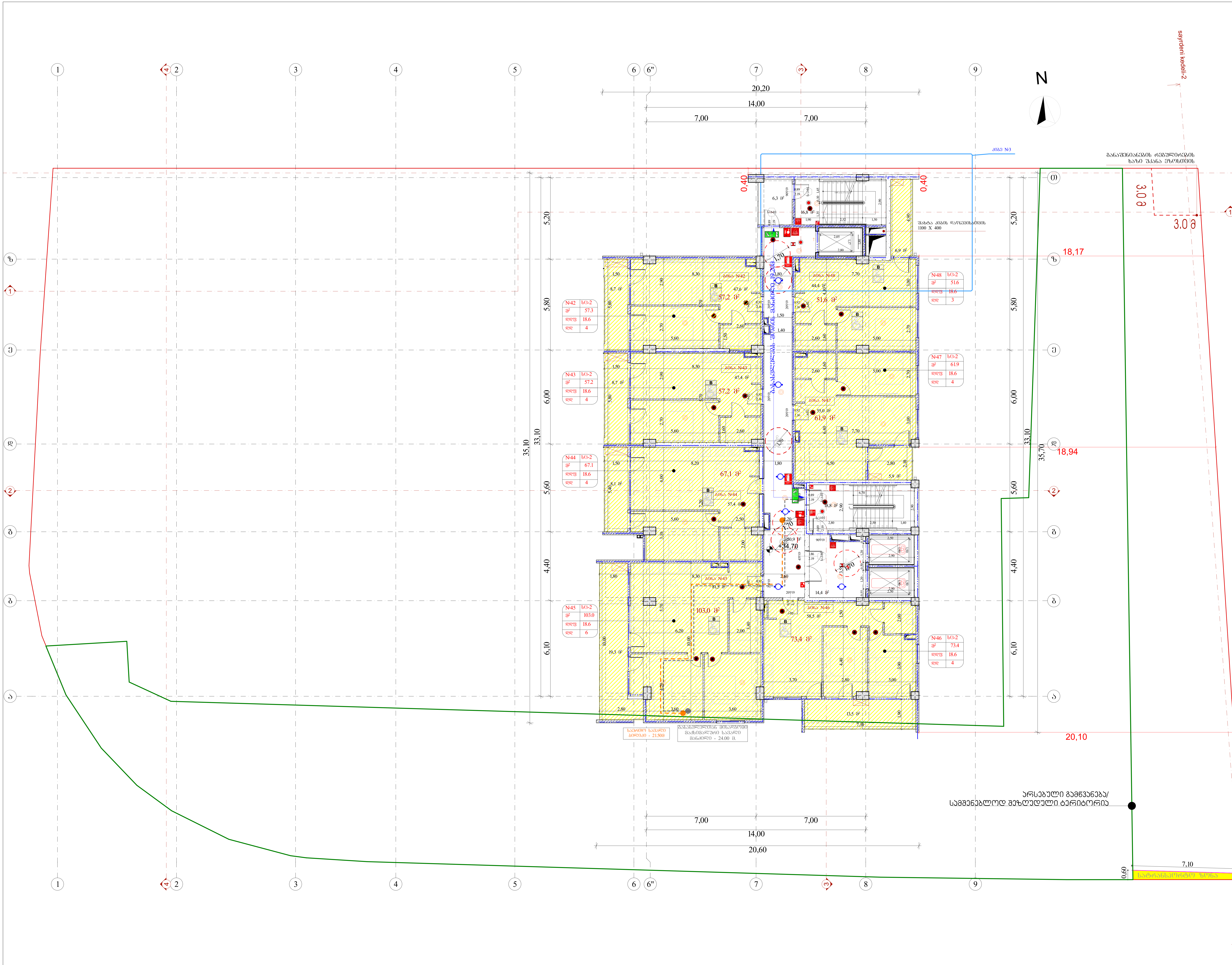



დამკვეთი: შპს "მ33"

ს/ნ: 204465131

მრავალფუნქციური შენობა

მის.: ქალაქი თბილისი, ანა პოლიტკოვსკაიას №33

ს/კ 01.14.05.006.055

შენიშვნა:

სქემატური ჭრილი

შემსრულებელი:

შპს "A3"

ს/ნ: 401978721

CAD File

ავტორი; არქიტექტორი:		ლ. ძაგნიძე
დაამუშავა		ს. მაყაშვილი
საავტორო უფლება:		ლ.ძაგნიძე"

მეთერთმეტე სართულის გეგმა +34.90 ნიშნულზე

69

1:150

A3 ფორმატი

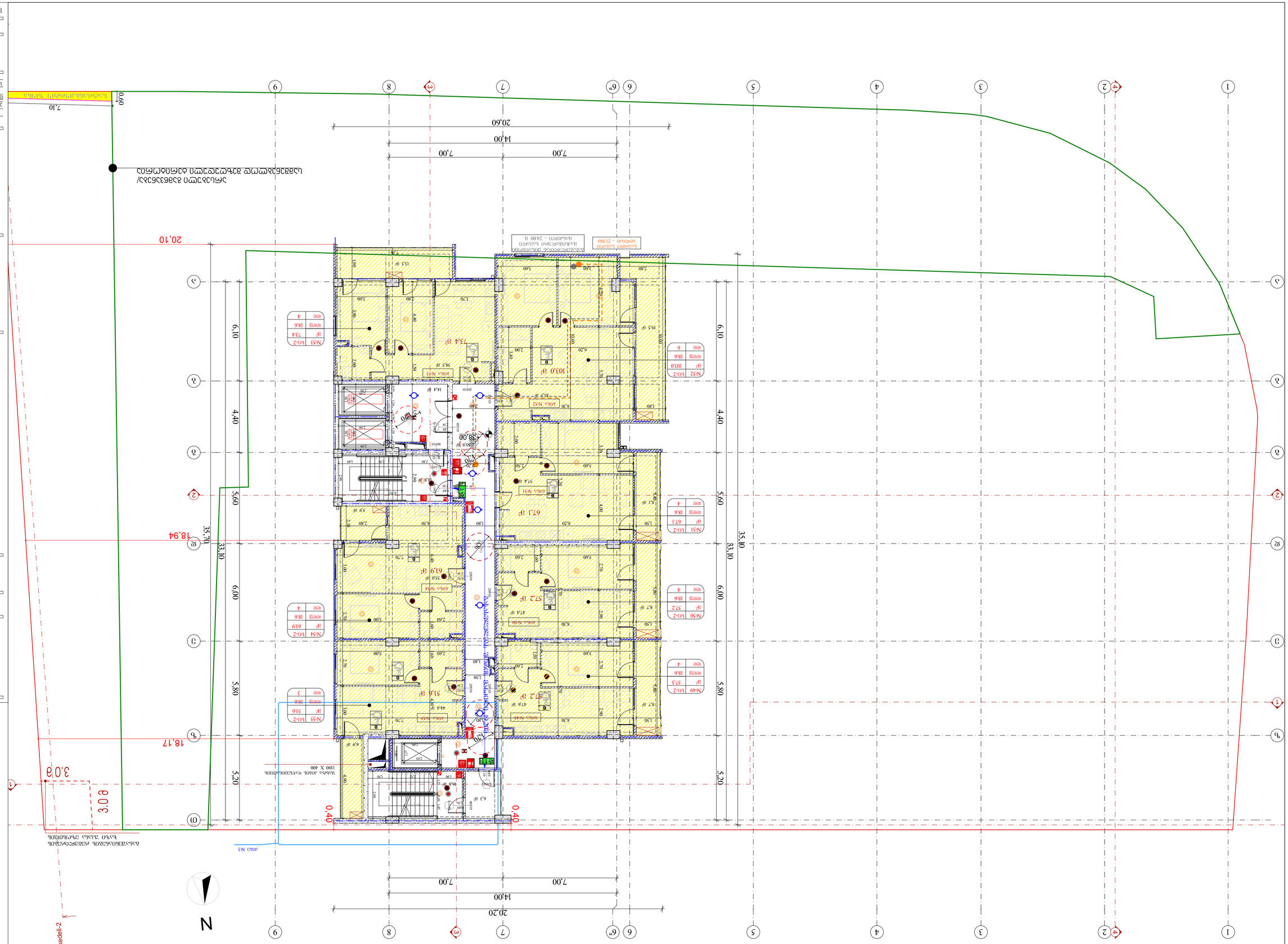
20.10
18.94
18.17
3.03
0.40
0.40
7.10
0.60
20.60
14.00
7.00
7.00
20.20
14.00
7.00
7.00
35.70
33.10
6.10
4.40
5.60
6.00
5.80
5.20
N
sayrdeni kedeli-2
ქუჩა №3
ტროტუარის ბეტონის ფილა
ასფალტის საფარი
ბეტონის ბორდიური
ელექტრო ქსელის ბოძი
ელექტრო ქსელის ბოძი
ელექტრო ქსელის ბოძი

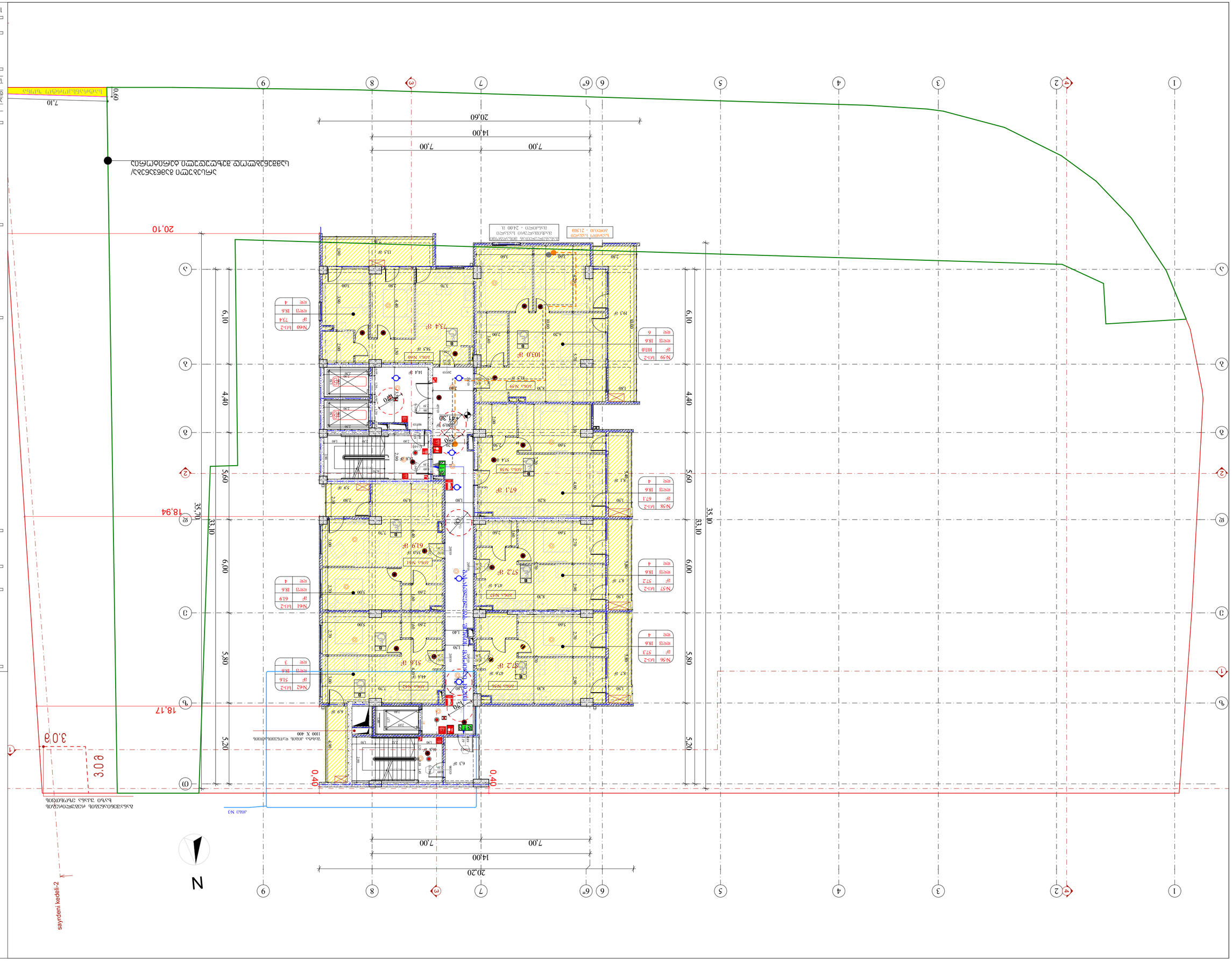
20.10
18.94
18.17
3.03
0.40
0.40
0.60
7.10
20.60
14.00
7.00
7.00
20.20
14.00
7.00
7.00
35.70
33.10
6.10
4.40
5.60
6.00
5.80
5.20
N
sayrdeni kedeli-2
ՀՀ ԱՐԱՐԱՏԻ ՄԱՐԶԻ ԱՐԱՐԱՏ ՀԱՄԱՅՆՔԻ ԱՐԱՐԱՏ ԳՅՈՒՂԻ ՀԱՍՑԵ ՈՒՆԵՑՈՂ ԱՆՀԱՏԱԿԱՆ ԲՆԱԿԵԼԻ ՏՈՒՆ
1100 X 400
ՀՀ ԱՐԱՐԱՏԻ ՄԱՐԶԻ ԱՐԱՐԱՏ ՀԱՄԱՅՆՔԻ ԱՐԱՐԱՏ ԳՅՈՒՂԻ ՀԱՍՑԵ ՈՒՆԵՑՈՂ ԱՆՀԱՏԱԿԱՆ ԲՆԱԿԵԼԻ ՏՈՒՆ

1:150	A3 ფორმატი
72	
გვერდების საერთო რაოდენობა, მათ შორის ანოტაციის ფურცელი: 44 +2	
სამშენებლო პროექტის ავტორი	
სახელი, გვარი, ხელმოწერა, ბეჭედი	
CAD File	
ს/კ: 401978721	
ზომა "A3"	
პროექტის დასახელება:	

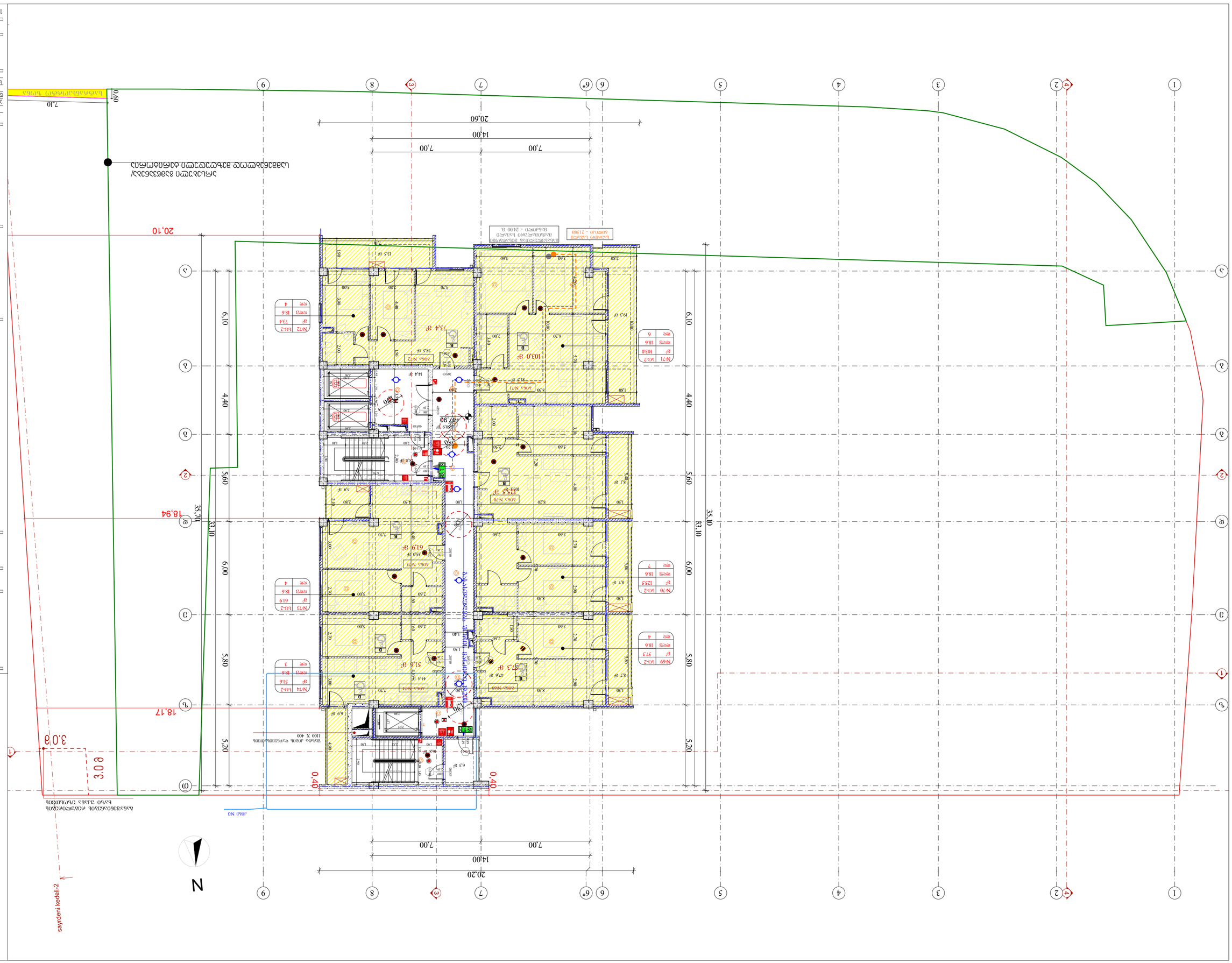

ԱՇԽԱՏԱՆՔԻ ԱՅԼԱԲԱՆՈՒԹՅՈՒՆ

ՇԻՆՄԱՍՆԱԳԻՏԱԿԱՆ ՀԱՏԱԿԱԳԾԵՐ

ՇԻՆՈՒԹՅԱՆ ՀԱՍՑԵ

ՀԱՍՑԵԻ ՊԼԱՆ

ՇԻՆՈՒԹՅԱՆ ՀԱՍՑԵԻ ԱՆՎԱՆՈՒՄ


20.10
18.94
18.17
3.03
0.40
0.40
35.70
33.10
6.10
4.40
5.60
6.00
5.80
5.20
7.00
7.00
14.00
20.60
20.20
N
sayrdeni kedeli-2
ДОМ N1
ДОМ N2
ДОМ N3
ТАЗАЛАНДШАФТНОЕ ОБУСТРОЙСТВО ТЕРРИТОРИИ
ВЫСАДКА ДЕРЕВЬЕВ
ВЫСАДКА КУСТАРНИКОВ
ГАЗОН
ПЛИТКА ТРОТУАРНАЯ
ПЛИТКА ТРОТУАРНАЯ ПРОТИВОСКОЛЬЖЕНИЕ
ПЛИТКА ТРОТУАРНАЯ ПРОТИВОСКОЛЬЖЕНИЕ ТАКТИЛЬНАЯ
ПЛИТКА ТРОТУАРНАЯ ТАКТИЛЬНАЯ
ПЛИТКА ТРОТУАРНАЯ ТАКТИЛЬНАЯ ПРОТИВОСКОЛЬЖЕНИЕ
ПЛИТКА ТРОТУАРНАЯ ТАКТИЛЬНАЯ ПРОТИВОСКОЛЬЖЕНИЕ ТАКТИЛЬНАЯ
ПЛИТКА ТРОТУАРНАЯ ТАКТИЛЬНАЯ ТАКТИЛЬНАЯ
ПЛИТКА ТРОТУАРНАЯ ТАКТИЛЬНАЯ ТАКТИЛЬНАЯ ПРОТИВОСКОЛЬЖЕНИЕ
ПЛИТКА ТРОТУАРНАЯ ТАКТИЛЬНАЯ ТАКТИЛЬНАЯ ТАКТИЛЬНАЯ
ПЛИТКА ТРОТУАРНАЯ ТАКТИЛЬНАЯ ТАКТИЛЬНАЯ ТАКТИЛЬНАЯ ПРОТИВОСКОЛЬЖЕНИЕ
ПЛИТКА ТРОТУАРНАЯ ТАКТИЛЬНАЯ ТАКТИЛЬНАЯ ТАКТИЛЬНАЯ ТАКТИЛЬНАЯ
ПЛИТКА ТРОТУАРНАЯ ТАКТИЛЬНАЯ ТАКТИЛЬНАЯ ТАКТИЛЬНАЯ ТАКТИЛЬНАЯ ПРОТИВОСКОЛЬЖЕНИЕ
ПЛИТКА ТРОТУАРНАЯ ТАКТИЛЬНАЯ ТАКТИЛЬНАЯ ТАКТИЛЬНАЯ ТАКТИЛЬНАЯ ТАКТИЛЬНАЯ
ПЛИТКА ТРОТУАРНАЯ ТАКТИЛЬНАЯ ТАКТИЛЬНАЯ ТАКТИЛЬНАЯ ТАКТИЛЬНАЯ ТАКТИЛЬНАЯ ПРОТИВОСКОЛЬЖЕНИЕ
ПЛИТКА ТРОТУАРНАЯ ТАКТИЛЬНАЯ ТАКТИЛЬНАЯ ТАКТИЛЬНАЯ ТАКТИЛЬНАЯ ТАКТИЛЬНАЯ ТАКТИЛЬНАЯ
ПЛИТКА ТРОТУАРНАЯ ТАКТИЛЬНАЯ ТАКТИЛЬНАЯ ТАКТИЛЬНАЯ ТАКТИЛЬНАЯ ТАКТИЛЬНАЯ ТАКТИЛЬНАЯ ПРОТИВОСКОЛЬЖЕНИЕ
ПЛИТКА ТРОТУАРНАЯ ТАКТИЛЬНАЯ ТАКТИЛЬНАЯ ТАКТИЛЬНАЯ ТАКТИЛЬНАЯ ТАКТИЛЬНАЯ ТАКТИЛЬНАЯ ТАКТИЛЬНАЯ
ПЛИТКА ТРОТУАРНАЯ ТАКТИЛЬНАЯ ТАКТИЛЬНАЯ ТАКТИЛЬНАЯ ТАКТИЛЬНАЯ ТАКТИЛЬНАЯ ТАКТИЛЬНАЯ ТАКТИЛЬНАЯ ПРОТИВОСКОЛЬЖЕНИЕ
ПЛИТКА ТРОТУАРНАЯ ТАКТИЛЬНАЯ ТАКТИЛЬНАЯ ТАКТИЛЬНАЯ ТАКТИЛЬНАЯ ТАКТИЛЬНАЯ ТАКТИЛЬНАЯ ТАКТИЛЬНАЯ ТАКТИЛЬНАЯ
ПЛИТКА ТРОТУАРНАЯ ТАКТИЛЬНАЯ ТАКТИЛЬНАЯ ТАКТИЛЬНАЯ ТАКТИЛЬНАЯ ТАКТИЛЬНАЯ ТАКТИЛЬНАЯ ТАКТИЛЬНАЯ ТАКТИЛЬНАЯ ПРОТИВОСКОЛЬЖЕНИЕ
ПЛИТКА ТРОТУАРНАЯ ТАКТИЛЬНАЯ ТАКТИЛЬНАЯ ТАКТИЛЬНАЯ ТАКТИЛЬНАЯ ТАКТИЛЬНАЯ ТАКТИЛЬНАЯ ТАКТИЛЬНАЯ ТАКТИЛЬНАЯ ТАКТИЛЬНАЯ
ПЛИТКА ТРОТУАРНАЯ ТАКТИЛЬНАЯ ТАКТИЛЬНАЯ ТАКТИЛЬНАЯ ТАКТИЛЬНАЯ ТАКТИЛЬНАЯ ТАКТИЛЬНАЯ ТАКТИЛЬНАЯ ТАКТИЛЬНАЯ ТАКТИЛЬНАЯ ПРОТИВОСКОЛЬЖЕНИЕ
ПЛИТКА ТРОТУАРНАЯ ТАКТИЛЬНАЯ ТАКТИЛЬНАЯ ТАКТИЛЬНАЯ ТАКТИЛЬНАЯ ТАКТИЛЬНАЯ ТАКТИЛЬНАЯ ТАКТИЛЬНАЯ ТАКТИЛЬНАЯ ТАКТИЛЬНАЯ ТАКТИЛЬНАЯ
ПЛИТКА ТРОТУАРНАЯ ТАКТИЛЬНАЯ ТАКТИЛЬНАЯ ТАКТИЛЬНАЯ ТАКТИЛЬНАЯ ТАКТИЛЬНАЯ ТАКТИЛЬНАЯ ТАКТИЛЬНАЯ ТАКТИЛЬНАЯ ТАКТИЛЬНАЯ ТАКТИЛЬНАЯ ПРОТИВОСКОЛЬЖЕНИЕ
ПЛИТКА ТРОТУАРНАЯ ТАКТИЛЬНАЯ ТАКТИЛЬНАЯ ТАКТИЛЬНАЯ ТАКТИЛЬНАЯ ТАКТИЛЬНАЯ ТАКТИЛЬНАЯ ТАКТИЛЬНАЯ ТАКТИЛЬНАЯ ТАКТИЛЬНАЯ ТАКТИЛЬНАЯ ТАКТИЛЬНАЯ
ПЛИТКА ТРОТУАРНАЯ ТАКТИЛЬНАЯ ТАКТИЛЬНАЯ ТАКТИЛЬНАЯ ТАКТИЛЬНАЯ ТАКТИЛЬНАЯ ТАКТИЛЬНАЯ ТАКТИЛЬНАЯ ТАКТИЛЬНАЯ ТАКТИЛЬНАЯ ТАКТИЛЬНАЯ ТАКТИЛЬНАЯ ПРОТИВОСКОЛЬЖЕНИЕ
ПЛИТКА ТРОТУАРНАЯ ТАКТИЛЬ

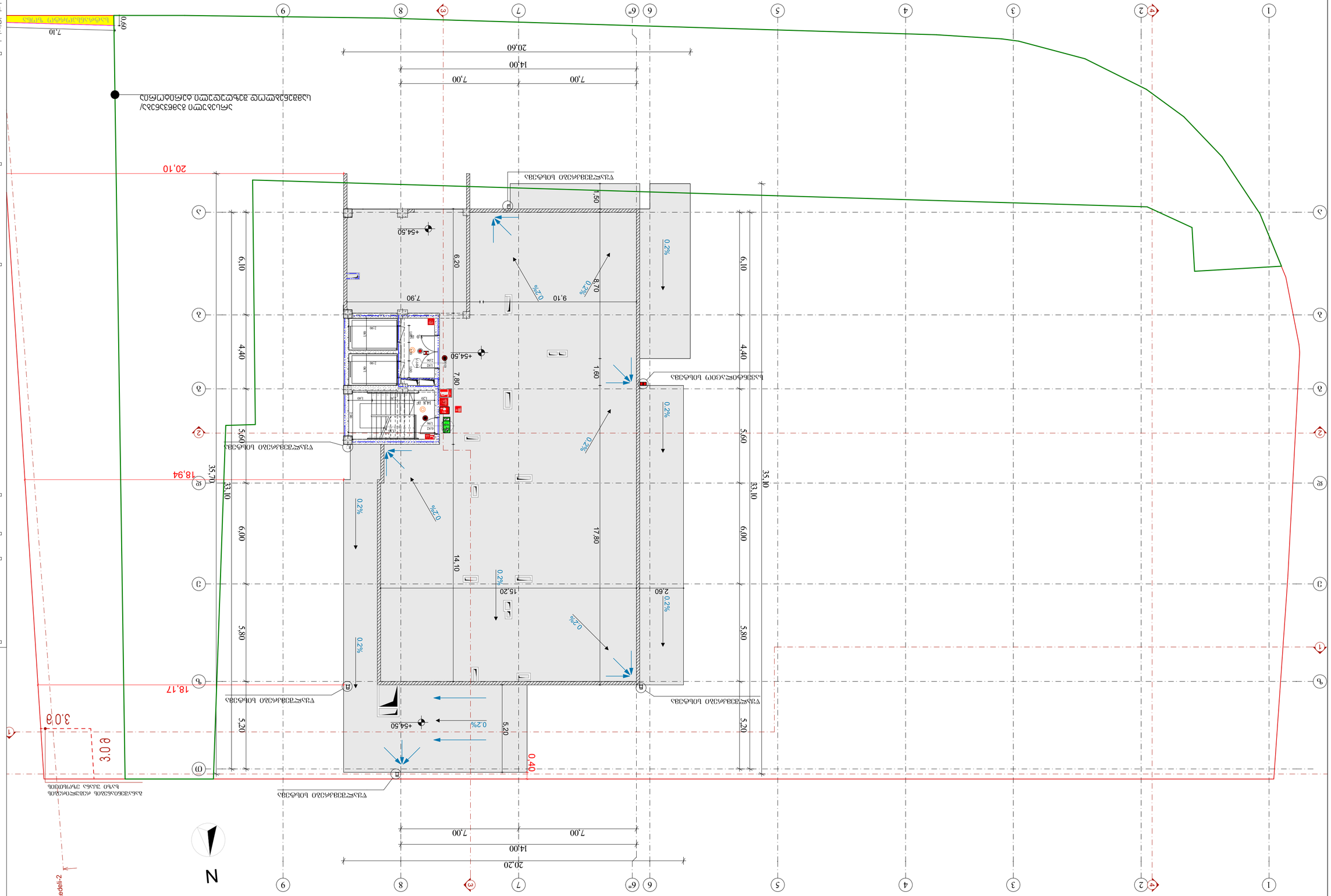

Layihənin adı:	Yaşayış binasının tikintisi
Obyektin ünvanı:	Bakı şəhəri, Yasamal rayonu, Ş.Qurbanov küçəsi, 63
Layihənin növü:	Yeni tikinti
Mərhələ:	Layihə sənədləri
Mərhələnin adı:	Memarlıq hissəsi
Layihə №:	20244651 31
Fasad, kəsik və planlar	
Vərəq №:	1
Vərəqlərin sayı:	75
Miqyas:	1:150
Çap formatı:	A3





დამკვეთი: შპს "მვპ"
ს/ნ: 204465131

მრავალფუნქციური შენობა
მის.: ქალაქი თბილისი, ანა პოლიტკოვსკაიას №33
ს/კ 01.14.05.006.055

შენიშვნა:

სქემატური ჭრილი

შემსრულებელი:

შპს "A3"
ს/ნ: 401978721

CAD File

ავტორი; არქიტექტორი:	ლ. ძაგნიძე
დაამუშავა	ს. მაყაშვილი
საავტორო უფლება:	ლ.ძაგნიძე"

საყრდენი კედელი №1-სა და №2-ს განშლა

76

1:50
A3 ფორმატი

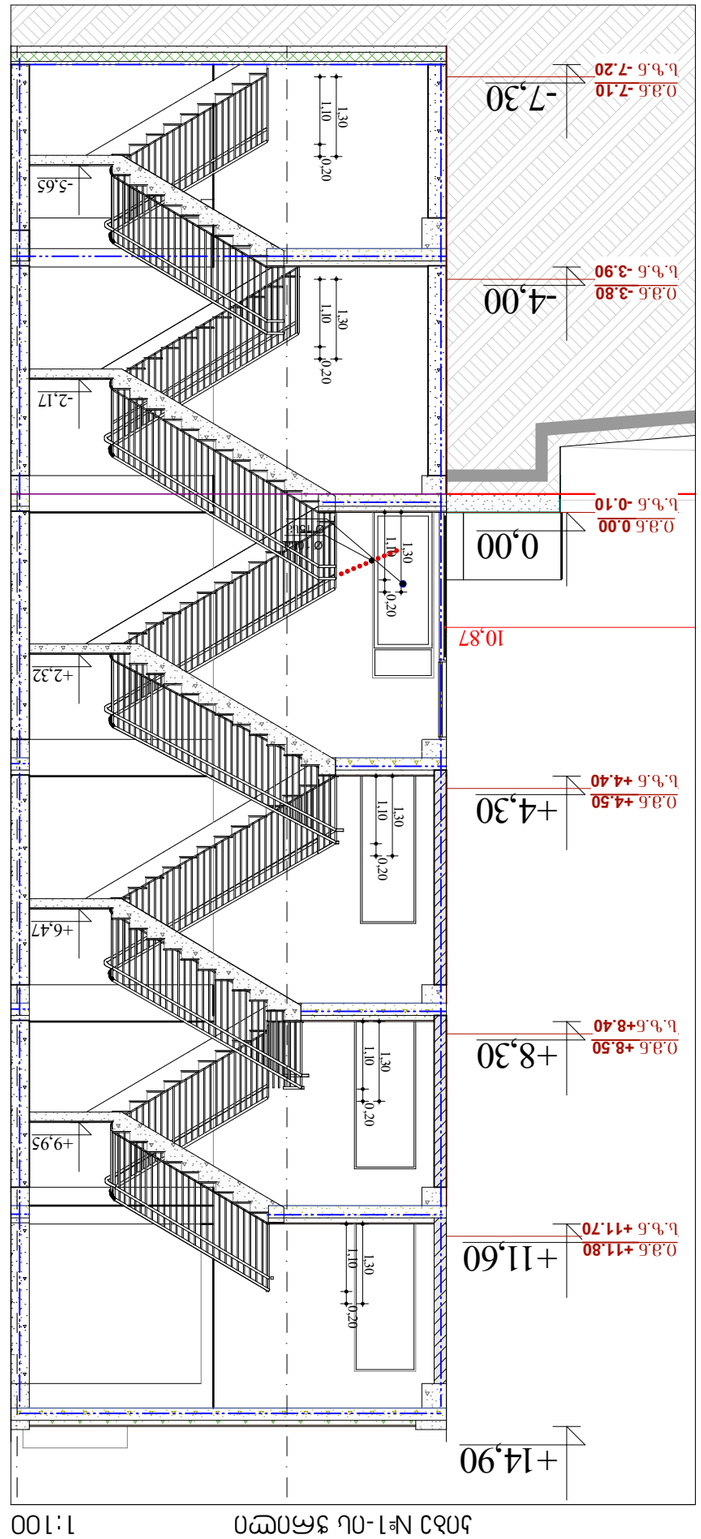

Разрез №1-по зрительному залу

1:100

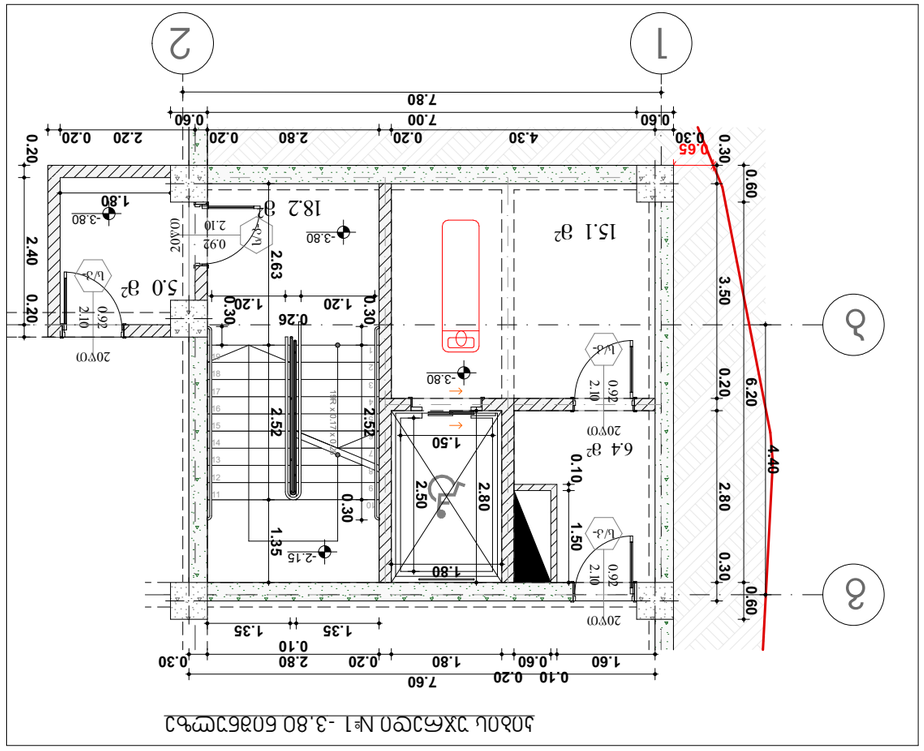

Разрез №1 -3.80 блок-схема

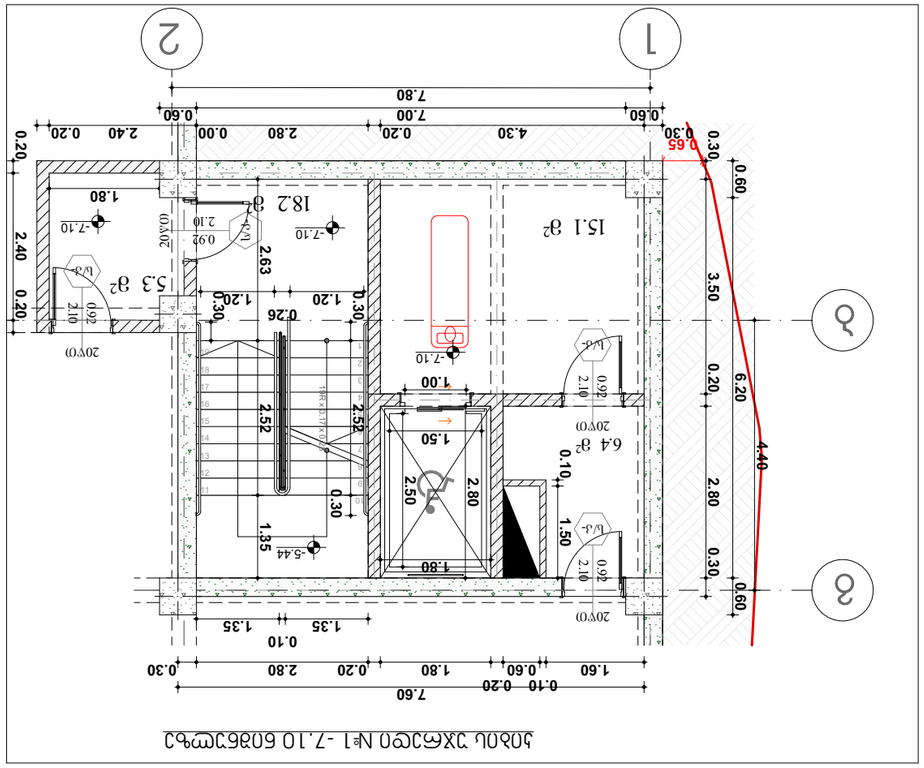

Разрез №1 -7.10 блок-схема

Изм. Кол.уч. Лист № док. Подп. Дата	
Разработал Шарипов Ш.Ш.	Стадия Лист Листов
Н.контр. Ахмедов Х.Х.	Р 77
ГИП Ахмедов Х.Х.	
Утвердил Гаджиев М.М.	
Инв.№ подл. Подп. и дата Взам.инв.№	

Разрез №1-по зрительному залу

1:100

А3 формат

Копировал

Формат А3

Инв.№ подл. | Подп. и дата | Взам.инв.№



Формат "А3" 1:100

Разработал Шарипов Ш.Ш., Ахмедов Х.Х., Гаджиев М.М., Исаев Р.Р.

Разрез №1-по зрительному залу

Инв.№ подл. | Подп. и дата | Взам.инв.№

Копировал

Формат А3

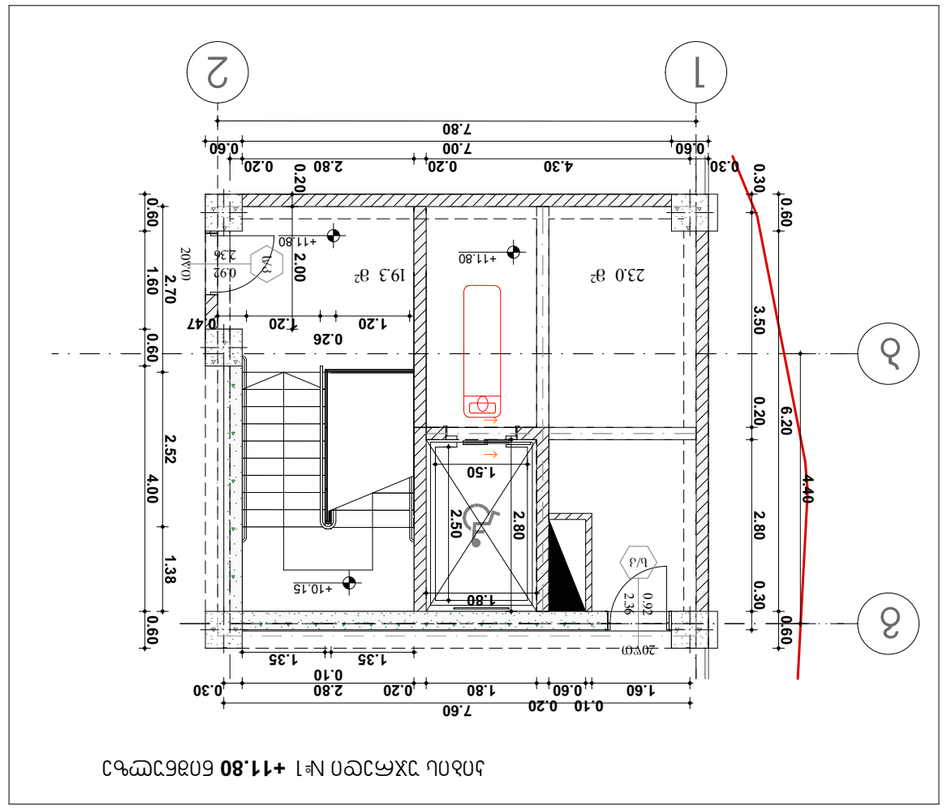

ситуационный план №1 **+11.80** благоустройство территории

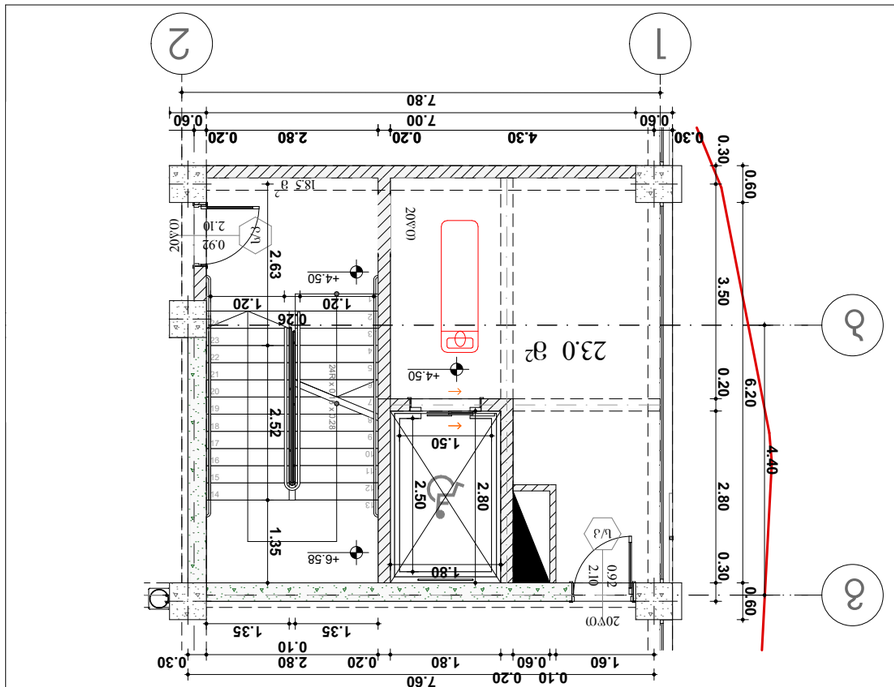

ситуационный план +4.50 до +8.50 благоустройство территории

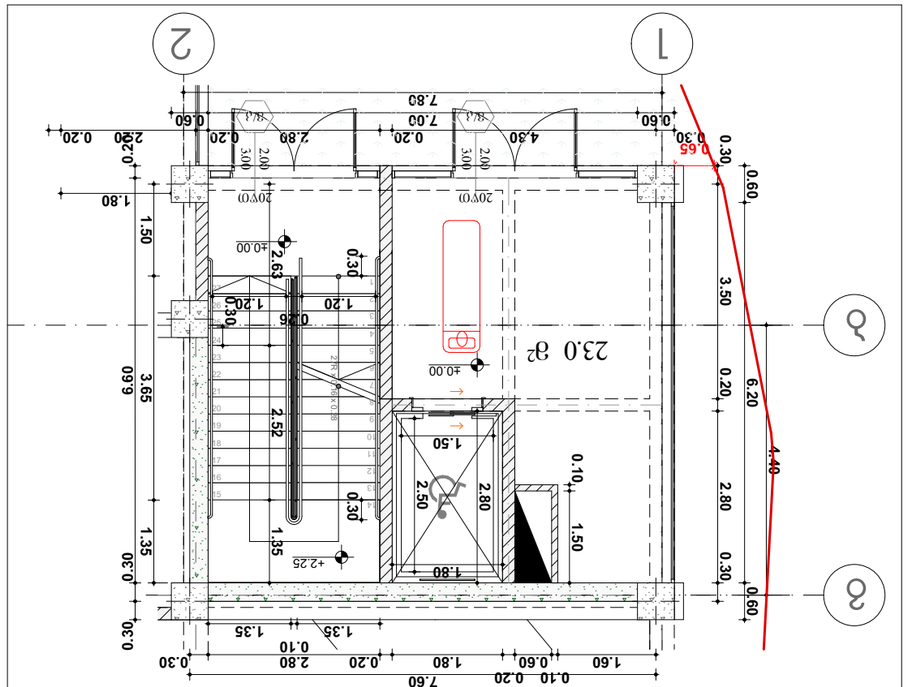

ситуационный план ±0.00 благоустройство территории №1

Разработал	Ф.И.О.
Проверил	Ф.И.О.
Н. контроль	Ф.И.О.
ГИП	Ф.И.О.

Ситуационный план №1

Стадия: Р

Лист: 1

Листов: 1

Наименование организации

1:100

А3 формат

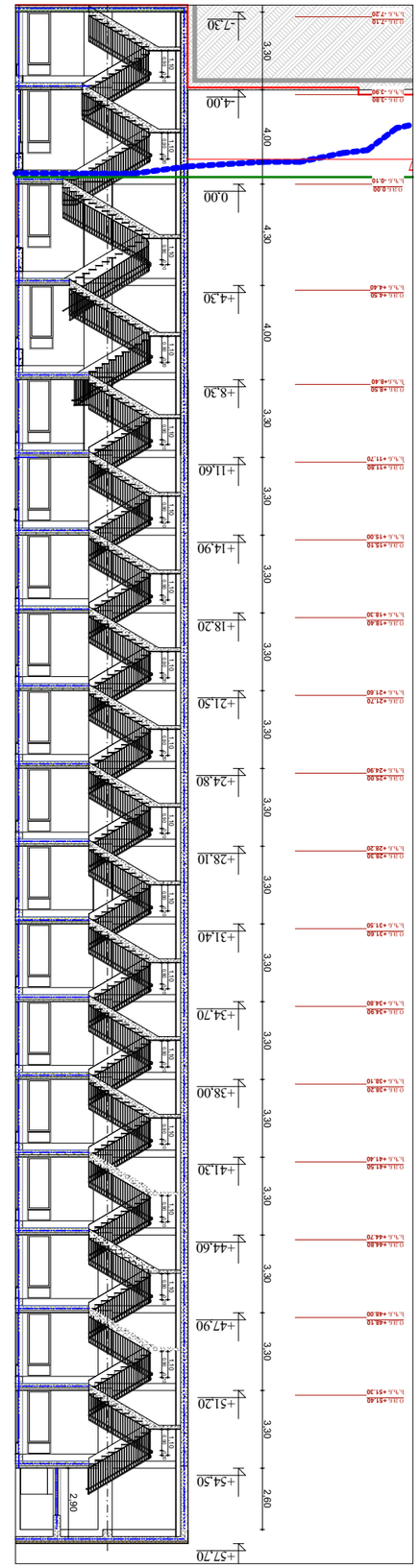

Разрез №2

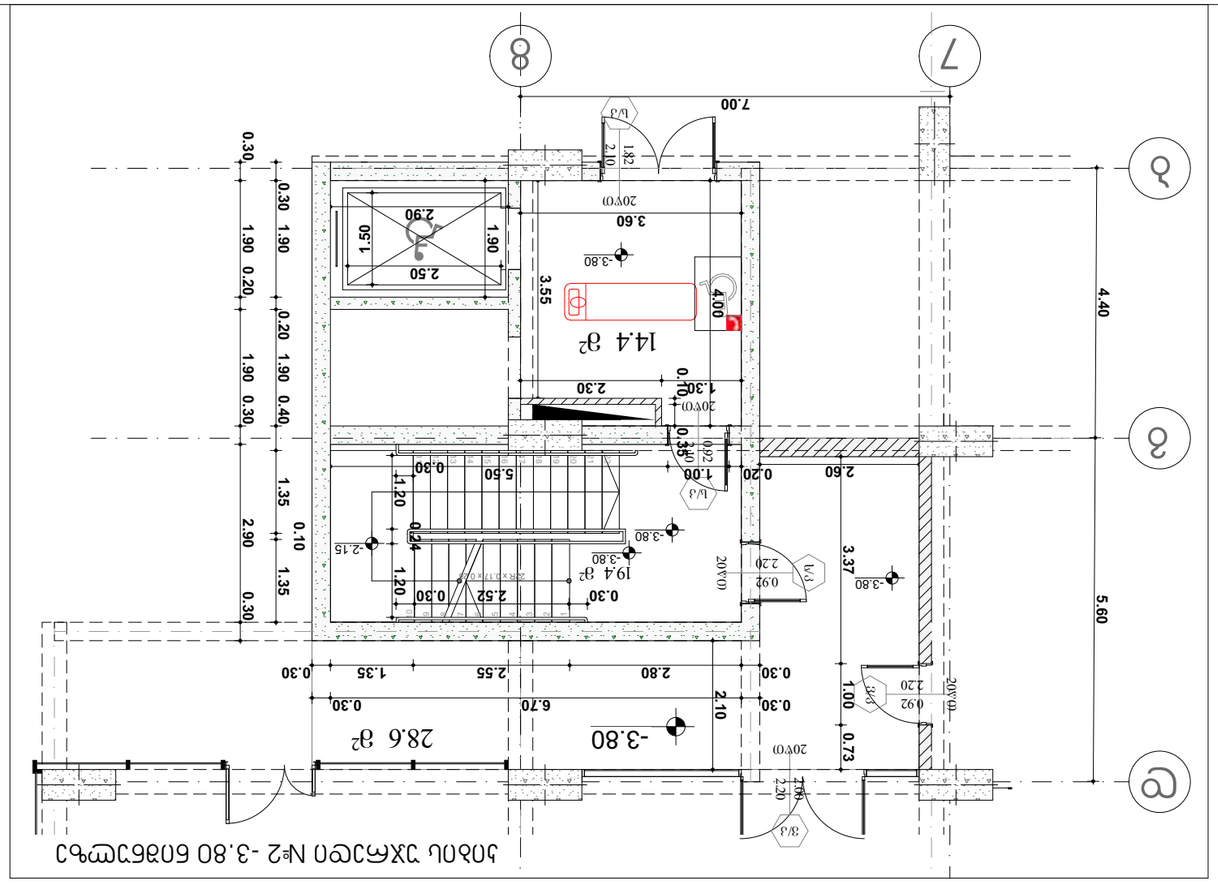

План 1-го этажа №2 -3.80 блок-секции 1,2

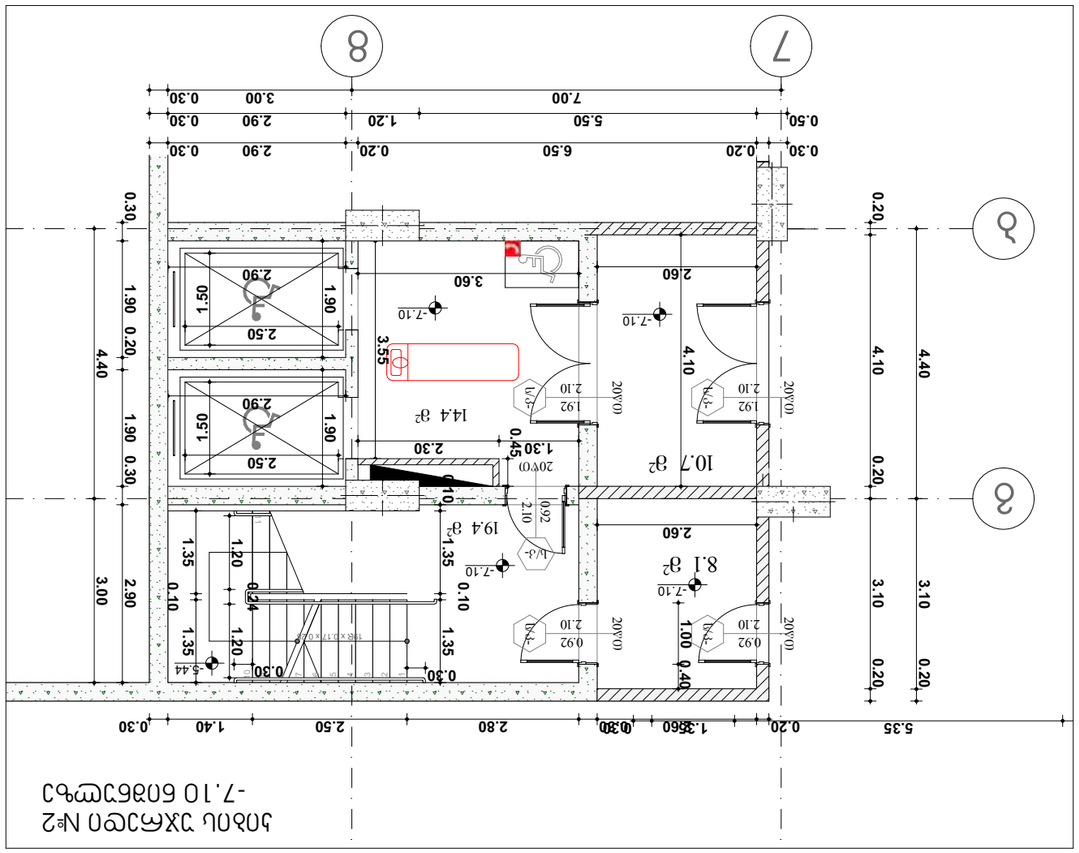

План 1-го этажа №2 -7.10 блок-секции 1,2



Общий вид здания

Ситуационный план М 1:2000

Экспликация зданий и сооружений

Поз.	Наименование	Этажность	Кол-во	Площадь застройки, м²	Общая площадь, м²	Строительный объем, м³	Примечание
1	Жилой дом блок-секции 1,2	5	1	1	1	1	
2	Жилой дом блок-секции 3,4	5	1	1	1	1	
3	Жилой дом блок-секции 5,6	5	1	1	1	1	
4	Жилой дом блок-секции 7,8	5	1	1	1	1	
5	Жилой дом блок-секции 9,10	5	1	1	1	1	
6	Жилой дом блок-секции 11,12	5	1	1	1	1	
7	Жилой дом блок-секции 13,14	5	1	1	1	1	
8	Жилой дом блок-секции 15,16	5	1	1	1	1	
9	Жилой дом блок-секции 17,18	5	1	1	1	1	
10	Жилой дом блок-секции 19,20	5	1	1	1	1	
11	Жилой дом блок-секции 21,22	5	1	1	1	1	
12	Жилой дом блок-секции 23,24	5	1	1	1	1	
13	Жилой дом блок-секции 25,26	5	1	1	1	1	
14	Жилой дом блок-секции 27,28	5	1	1	1	1	
15	Жилой дом блок-секции 29,30	5	1	1	1	1	
16	Жилой дом блок-секции 31,32	5	1	1	1	1	
17	Жилой дом блок-секции 33,34	5	1	1	1	1	
18	Жилой дом блок-секции 35,36	5	1	1	1	1	
19	Жилой дом блок-секции 37,38	5	1	1	1	1	
20	Жилой дом блок-секции 39,40	5	1	1	1	1	
21	Жилой дом блок-секции 41,42	5	1	1	1	1	
22	Жилой дом блок-секции 43,44	5	1	1	1	1	
23	Жилой дом блок-секции 45,46	5	1	1	1	1	
24	Жилой дом блок-секции 47,48	5	1	1	1	1	
25	Жилой дом блок-секции 49,50	5	1	1	1	1	
26	Жилой дом блок-секции 51,52	5	1	1	1	1	
27	Жилой дом блок-секции 53,54	5	1	1	1	1	
28	Жилой дом блок-секции 55,56	5	1	1	1	1	
29	Жилой дом блок-секции 57,58	5	1	1	1	1	
30	Жилой дом блок-секции 59,60	5	1	1	1	1	
31	Жилой дом блок-секции 61,62	5	1	1	1	1	
32	Жилой дом блок-секции 63,64	5	1	1	1	1	
33	Жилой дом блок-секции 65,66	5	1	1	1	1	
34	Жилой дом блок-секции 67,68	5	1	1	1	1	
35	Жилой дом блок-секции 69,70	5	1	1	1	1	
36	Жилой дом блок-секции 71,72	5	1	1	1	1	
37	Жилой дом блок-секции 73,74	5	1	1	1	1	
38	Жилой дом блок-секции 75,76	5	1	1	1	1	
39	Жилой дом блок-секции 77,78	5	1	1	1	1	
40	Жилой дом блок-секции 79,80	5	1	1	1	1	

Технико-экономические показатели

Наименование	Ед. изм.	Значение
Площадь участка	га	1
Площадь застройки	м²	1
Общая площадь	м²	1
Строительный объем	м³	1
Количество этажей		5
Количество квартир		1

Ведомость рабочих чертежей

Лист	Наименование	Примечание
1	Общий вид здания	
2	Ситуационный план М 1:2000	
3	Экспликация зданий и сооружений	
4	Технико-экономические показатели	
5	Ведомость рабочих чертежей	
6	Общие данные	
7	Генеральный план	
8	Разбивочный план	
9	План земляных масс	
10	Благоустройство территории	
11	Озеленение территории	
12	Малые архитектурные формы	
13	Покрытия	
14	Ограждения	
15	Освещение территории	
16	Сети водоснабжения	
17	Сети канализации	
18	Сети теплоснабжения	
19	Сети электроснабжения	
20	Сети связи	
21	Схема организации движения транспорта	
22	Временные сооружения	
23	Календарный план	
24	Пояснительная записка	
25	Архитектурные решения	
26	Конструктивные решения	
27	Фундаменты	
28	Стены подвала	
29	Перекрытия	
30	Покрытие	
31	Лестницы	
32	Перегородки	
33	Проемы	
34	Полы	
35	Внутренняя отделка	
36	Наружная отделка	
37	Кровля	
38	Водосток	
39	Вентиляция	
40	Отопление	
41	Водопровод	
42	Канализация	
43	Электроснабжение	
44	Слаботочные системы	
45	Газоснабжение	
46	Мусоропровод	
47	Лифты	
48	Пожарная сигнализация	
49	Дымоудаление	
50	Автоматика	
51	Спецификация оборудования	
52	Ведомость потребности в материалах	
53	Сводный план инженерных сетей	
54	Разрез 1-1	
55	Разрез 2-2	
56	Разрез 3-3	
57	Фасад 1-8	
58	Фасад А-Г	
59	Узлы	
60	Детали	
61	Схема расположения элементов	
62	Ведомость элементов	
63	Спецификация элементов	
64	Монтажная схема	
65	Ведомость монтажных изделий	
66	Ведомость деталей	
67	Ведомость закладных изделий	
68	Ведомость отверстий	
69	Ведомость перемычек	
70	Ведомость перекрытий	
71	Ведомость покрытий	
72	Ведомость перегородок	
73	Ведомость лестниц	
74	Ведомость проемов	
75	Ведомость полов	
76	Ведомость отделки	
77	Ведомость кровли	
78	Ведомость водостока	
79	Ведомость вентиляции	
80	Ведомость отопления	

Общие данные

Генеральный план

Разбивочный план

План земляных масс

Благоустройство территории

Озеленение территории

Малые архитектурные формы

Покрытия

Ограждения

Освещение территории

Сети водоснабжения

Сети канализации

Сети теплоснабжения

Сети электроснабжения

Сети связи

Схема организации движения транспорта

Временные сооружения

Календарный план

Пояснительная записка

Архитектурные решения

Конструктивные решения

Фундаменты

Стены подвала

Перекрытия

Покрытие

Лестницы

Перегородки

Проемы

Полы

Внутренняя отделка

Наружная отделка

Кровля

Водосток

Вентиляция

Отопление

Водопровод

Канализация

Электроснабжение

Слаботочные системы

Газоснабжение

Мусоропровод

Лифты

Пожарная сигнализация

Дымоудаление

Автоматика

Спецификация оборудования

Ведомость потребности в материалах

Сводный план инженерных сетей

Разрез 1-1

Разрез 2-2

Разрез 3-3

Фасад 1-8

Фасад А-Г

Узлы

Детали

Схема расположения элементов

Ведомость элементов

Спецификация элементов

Монтажная схема

Ведомость монтажных изделий

Ведомость деталей

Ведомость закладных изделий

Ведомость отверстий

Ведомость перемычек

Ведомость перекрытий

Ведомость покрытий

Ведомость перегородок

Ведомость лестниц

Ведомость проемов

Ведомость полов

Ведомость отделки

Ведомость кровли

Ведомость водостока

Ведомость вентиляции

Ведомость отопления

Ведомость водопровода

Ведомость канализации

Ведомость электроснабжения

Ведомость слаботочных систем

Ведомость газоснабжения

Ведомость мусоропровода

Ведомость лифтов

Ведомость пожарной сигнализации

Ведомость дымоудаления

Ведомость автоматики

Ситуационен план



Скица: Изглед от запад

Мащаб: 1:100

Дата: 20.44465131

Адрес на имота: гр. Ботевград, ул. „Васил Левски“ №33

Кад. №: 01.14.05.006.055

Собственик:

Проектант:

Консултанти:

Фаза: Работен проект

Обект: Жилищна сграда с 2 апартамента

Кота ±0.00 съответства на +54.70 в БГС

Разгъвка на стълбище

Разгъвка на стълбище

Разгъвка на стълбище

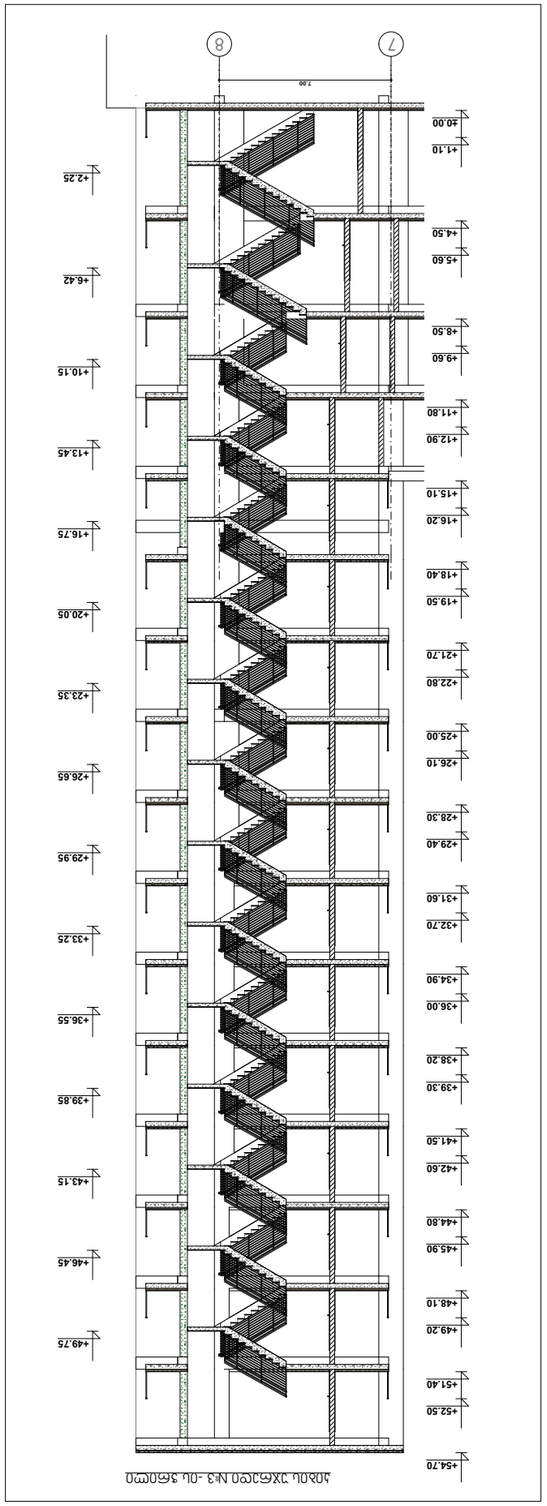

Разрез 3-3 по оси №3

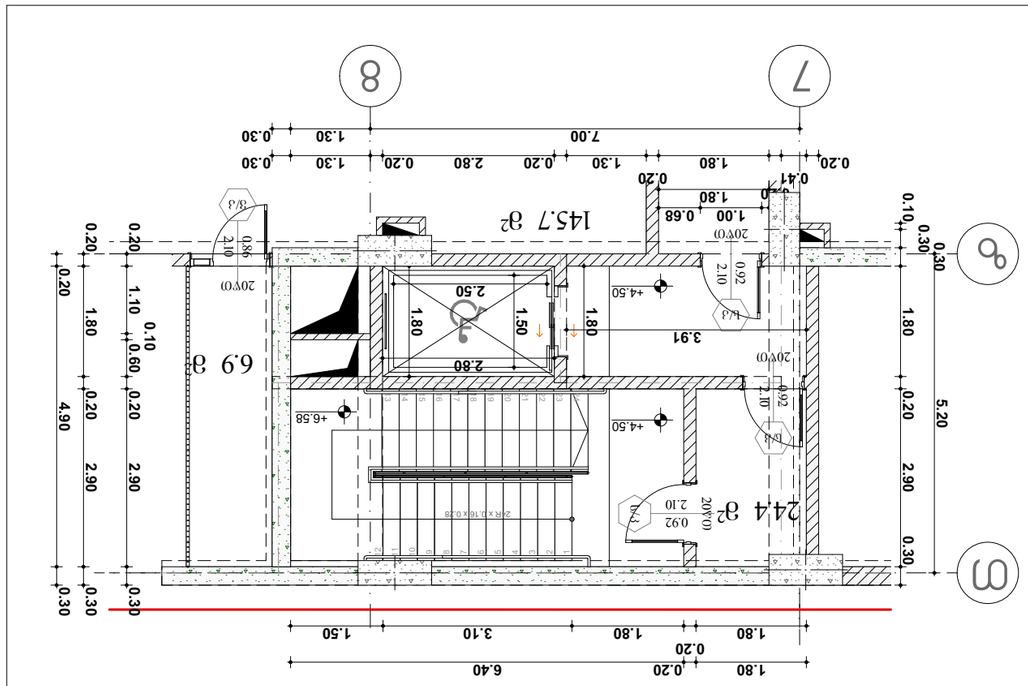

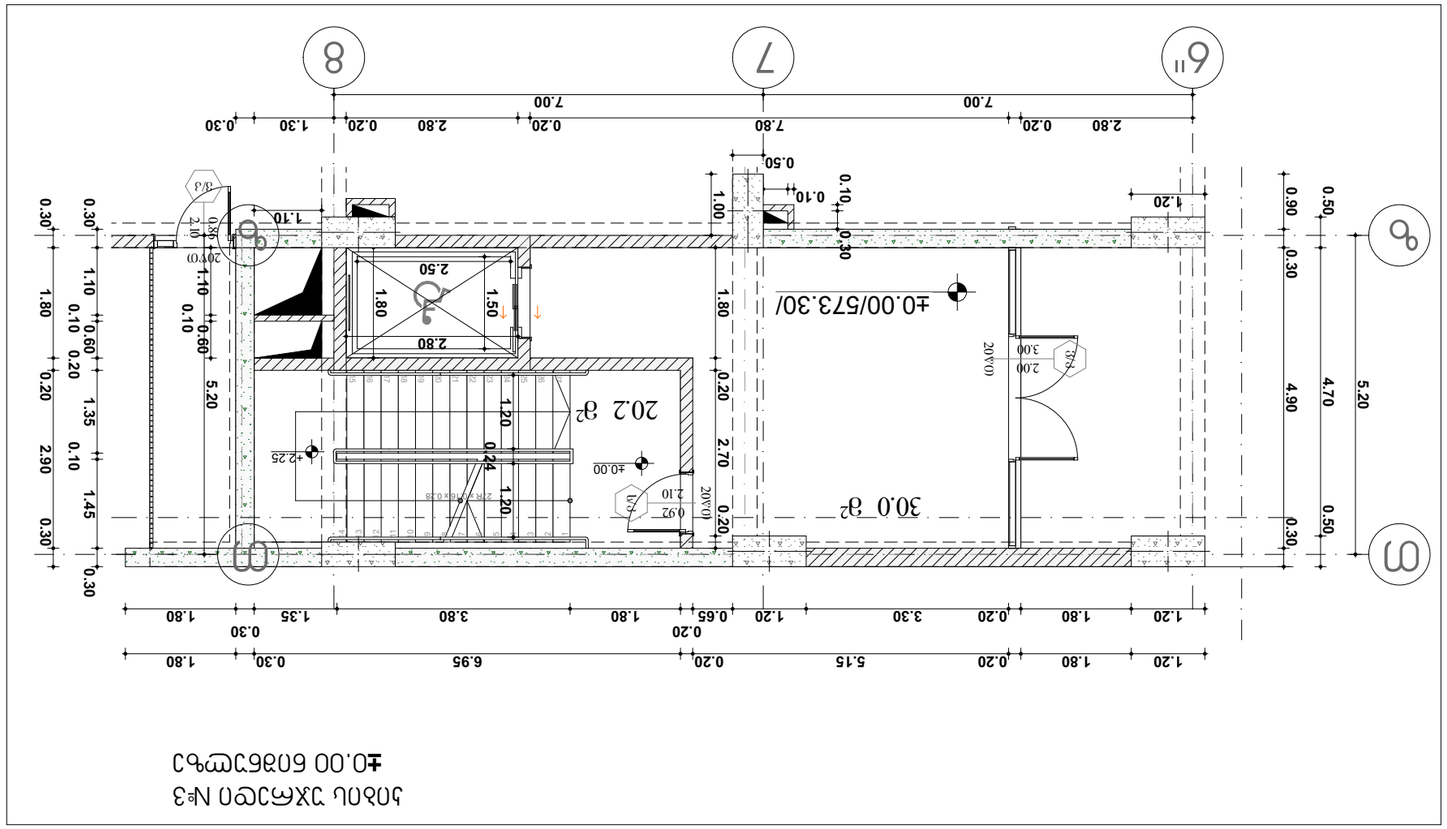



Ситуационный план

Масштаб: 1:2500

Условные обозначения:

Граница земельного участка

Проектируемое здание

Проектируемые дорожки

Проектируемая площадка

Проектируемый газон

Проектируемое дерево

Проектируемый кустарник

Проектируемый цветник

Проектируемый бордюр

Проектируемый пандус

Проектируемый ограждение

Проектируемый ворота

Проектируемый калитка

Проектируемый шлагбаум

Проектируемый фонарь

Проектируемый скамейка

Проектируемый урна

Проектируемый информационный щит

Проектируемый информационный стенд

Проектируемый информационный указатель

Проектируемый информационный знак

Проектируемый информационный табличка

Проектируемый информационный надпись

Проектируемый информационный символ

Проектируемый информационный линия

Проектируемый информационный точка

Проектируемый информационный круг

Проектируемый информационный квадрат

Проектируемый информационный треугольник

Проектируемый информационный ромб

Проектируемый информационный звезда

Проектируемый информационный сердце

Проектируемый информационный стрела

Проектируемый информационный крест

Проектируемый информационный плюс

Проектируемый информационный минус

Проектируемый информационный равно

Проектируемый информационный больше

Проектируемый информационный меньше

Проектируемый информационный процент

Проектируемый информационный доллар

Проектируемый информационный евро

Проектируемый информационный рубль

Проектируемый информационный иена

Проектируемый информационный фунт

Проектируемый информационный франк

Проектируемый информационный песета

Проектируемый информационный лира

Проектируемый информационный гривна

Проектируемый информационный тенге

Проектируемый информационный сом

Проектируемый информационный манат

Проектируемый информационный драм

Проектируемый информационный лари

Проектируемый информационный дирхам

Проектируемый информационный риал

Проектируемый информационный динар

Проектируемый информационный кувейтский динар

Проектируемый информационный иракский динар

Проектируемый информационный иорданский динар

Проектируемый информационный ливийский динар

Проектируемый информационный тунисский динар

Проектируемый информационный алжирский динар

Проектируемый информационный марокканский дирхам

Проектируемый информационный египетский фунт

Проектируемый информационный ливанский фунт

Проектируемый информационный сирийский фунт

Проектируемый информационный иорданский фунт

Проектируемый информационный палестинский фунт

Проектируемый информационный израильский шекель

Проектируемый информационный турецкая лира

Проектируемый информационный армянский драм

Проектируемый информационный грузинский лари

Проектируемый информационный азербайджанский манат

Проектируемый информационный казахский тенге

Проектируемый информационный киргизский сом

Проектируемый информационный таджикский сомони

Проектируемый информационный туркменский манат

Проектируемый информационный узбекский сум

Проектируемый информационный монгольский тугрик

Проектируемый информационный китайский юань

Проектируемый информационный японская иена

Проектируемый информационный южнокорейская вона

Проектируемый информационный северокорейская вона

Проектируемый информационный вьетнамский донг

Проектируемый информационный таиландский бат

Проектируемый информационный малайзийский ринггит

Проектируемый информационный сингапурский доллар

Проектируемый информационный индонезийская рупия

Проектируемый информационный филиппинское песо

Проектируемый информационный австралийский доллар

Проектируемый информационный новозеландский доллар

Проектируемый информационный канадский доллар

Проектируемый информационный американский доллар

Проектируемый информационный мексиканское песо

Проектируемый информационный бразильский реал

Проектируемый информационный аргентинское песо

Проектируемый информационный чилийское песо

Проектируемый информационный колумбийское песо

Проектируемый информационный перуанский новый сол

Проектируемый информационный венесуэльский боливар

Проектируемый информационный эквадорский доллар

Проектируемый информационный уругвайское песо

Проектируемый информационный парагвайский гуарани

Проектируемый информационный боливийский боливиано

Проектируемый информационный гайанский доллар

Проектируемый информационный суринамский доллар

Проектируемый информационный французский гвианский евро

Проектируемый информационный фолклендский фунт

Проектируемый информационный южногеоргианский и южносандвичевых островов фунт

Проектируемый информационный британский территории в Индийском океане доллар

Проектируемый информационный британский территории в Индийском океане фунт

Проектируемый информационный британский территории в Индийском океане евро

Проектируемый информационный британский территории в Индийском океане франк

Проектируемый информационный британский территории в Индийском океане песета

Проектируемый информационный британский территории в Индийском океане лира

Проектируемый информационный британский территории в Индийском океане гривна

Проектируемый информационный британский территории в Индийском океане тенге

Проектируемый информационный британский территории в Индийском океане сом

Проектируемый информационный британский территории в Индийском океане манат

Проектируемый информационный британский территории в Индийском океане драм

Проектируемый информационный британский территории в Индийском океане лари

Проектируемый информационный британский территории в Индийском океане дирхам

Проектируемый информационный британский территории в Индийском океане риал

Проектируемый информационный британский территории в Индийском океане динар

Проектируемый информационный британский территории в Индийском океане кувейтский динар

Проектируемый информационный британский территории в Индийском океане иракский динар

Проектируемый информационный британский территории в Индийском океане иорданский динар

Проектируемый информационный британский территории в Индийском океане ливийский динар

Проектируемый информационный британский территории в Индийском океане тунисский динар

Проектируемый информационный британский территории в Индийском океане алжирский динар

Проектируемый информационный британский территории в Индийском океане марокканский дирхам

Проектируемый информационный британский территории в Индийском океане египетский фунт

Проектируемый информационный британский территории в Индийском океане ливанский фунт

Проектируемый информационный британский территории в Индийском океане сирийский фунт

Проектируемый информационный британский территории в Индийском океане иорданский фунт

Проектируемый информационный британский территории в Индийском океане палестинский фунт

Проектируемый информационный британский территории в Индийском океане израильский шекель

Проектируемый информационный британский территории в Индийском океане турецкая лира

Проектируемый информационный британский территории в Индийском океане армянский драм

Проектируемый информационный британский территории в Индийском океане грузинский лари

Проектируемый информационный британский территории в Индийском океане азербайджанский манат

Проектируемый информационный британский территории в Индийском океане казахский тенге

Проектируемый информационный британский территории в Индийском океане киргизский сом

Проектируемый информационный британский территории в Индийском океане таджикский сомони

Проектируемый информационный британский территории в Индийском океане туркменский манат

Проектируемый информационный британский территории в Индийском океане узбекский сум

Проектируемый информационный британский территории в Индийском океане монгольский тугрик

Проектируемый информационный британский территории в Индийском океане китайский юань

Проектируемый информационный британский территории в Индийском океане японская иена

Проектируемый информационный британский территории в Индийском океане южнокорейская вона

Проектируемый информационный британский территории в Индийском океане северокорейская вона

Проектируемый информационный британский территории в Индийском океане вьетнамский донг

Проектируемый информационный британский территории в Индийском океане таиландский бат

Проектируемый информационный британский территории в Индийском океане малайзийский ринггит

Проектируемый информационный британский территории в Индийском океане сингапурский доллар

Проектируемый информационный британский территории в Индийском океане индонезийская рупия

Проектируемый информационный британский территории в Индийском океане филиппинское песо

Проектируемый информационный британский территории в Индийском океане австралийский доллар

Проектируемый информационный британский территории в Индийском океане новозеландский доллар

Проектируемый информационный британский территории в Индийском океане канадский доллар

Проектируемый информационный британский территории в Индийском океане американский доллар

Проектируемый информационный британский территории в Индийском океане мексиканское песо

Проектируемый информационный британский территории в Индийском океане бразильский реал

Проектируемый информационный британский территории в Индийском океане аргентинское песо

Проектируемый информационный британский территории в Индийском океане чилийское песо

Проектируемый информационный британский территории в Индийском океане колумбийское песо

Проектируемый информационный британский территории в Индийском океане перуанский новый сол

Проектируемый информационный британский территории в Индийском океане венесуэльский боливар

Проектируемый информационный британский территории в Индийском океане эквадорский доллар

Проектируемый информационный британский территории в Индийском океане уругвайское песо

Проектируемый информационный британский территории в Индийском океане парагвайский гуарани

Проектируемый информационный британский территории в Индийском океане боливийский боливиано

Проектируемый информационный британский территории в Индийском океане гайанский доллар

Проектируемый информационный британский территории в Индийском океане суринамский доллар

Проектируемый информационный британский территории в Индийском океане французский гвианский евро

Проектируемый информационный британский территории в Индийском океане фолклендский фунт

Проектируемый информационный британский территории в Индийском океане южногеоргианский и южносандвичевых островов фунт

Согласовано

Взам. инв. №

Подпись и дата

Инв. № подл.

Изм. Кол. Лист № док. Подпись Дата

Разработал			
Проверил			
Н. контр.			
ГИП			

Ситуационный план

Стадия: Р

Лист 1

Листов 1

Масштаб: 1:2500, 1:100

Формат А3

פלטת ריצוף מס' 3
+15.10-48.10 מפלס ריצוף פנים

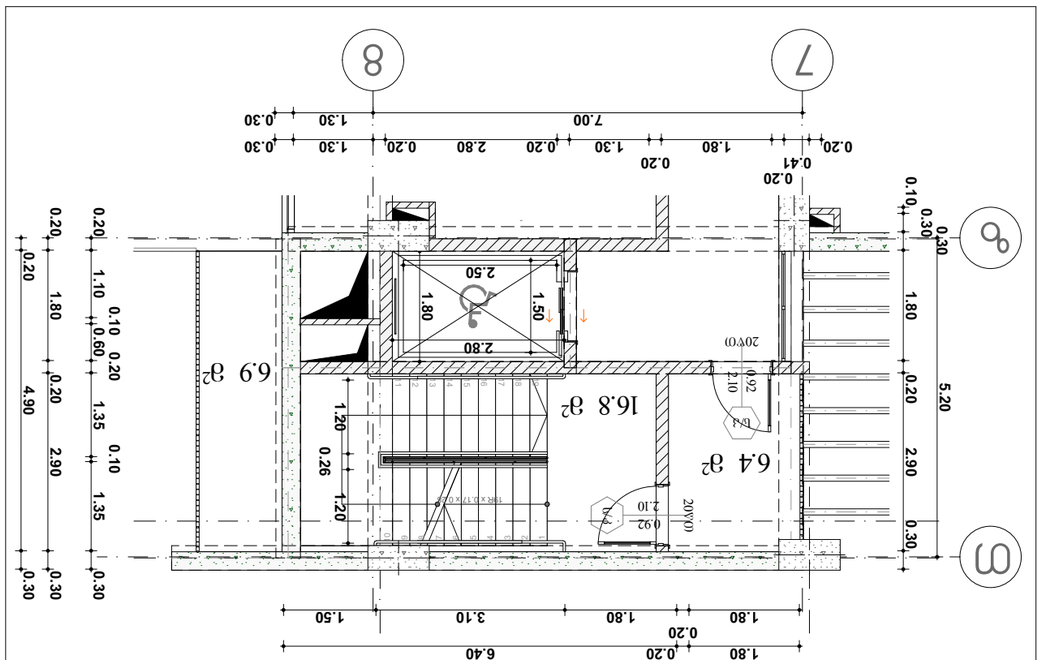

פלטת ריצוף מס' 3
+51.40 מפלס ריצוף פנים

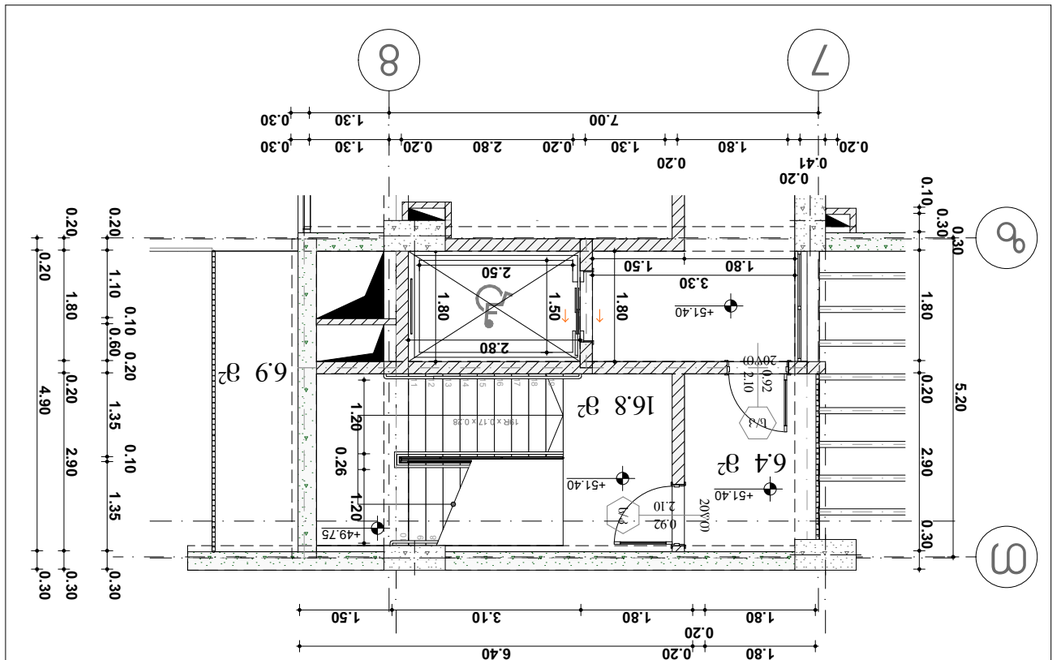

פלטת ריצוף מס' 3
+8.50 מפלס ריצוף פנים

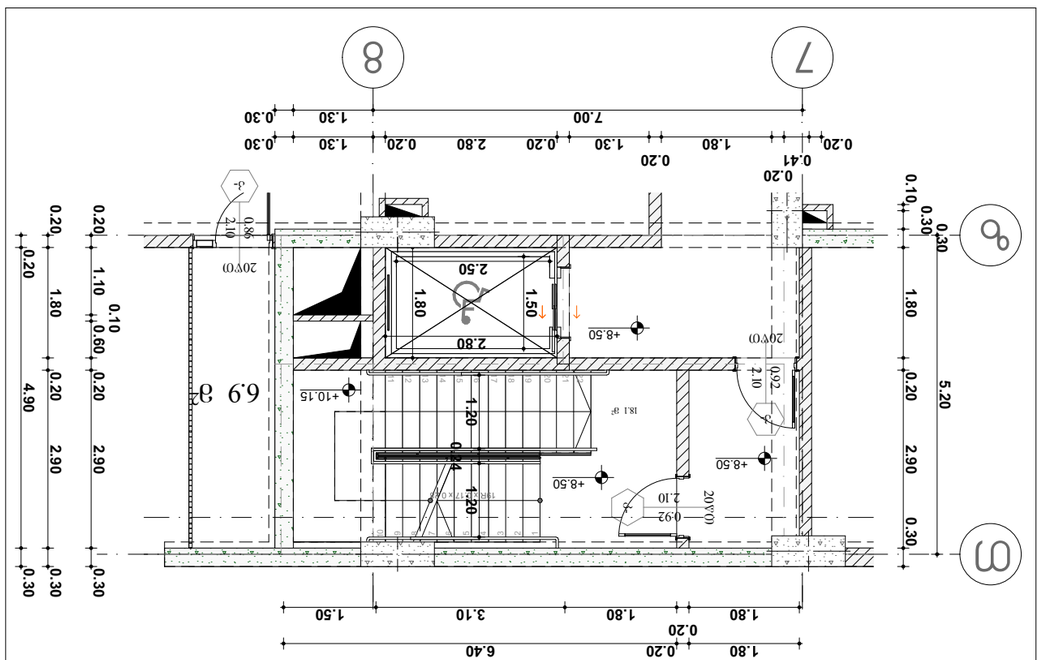

פלטת ריצוף מס' 3
+11.80 מפלס ריצוף פנים

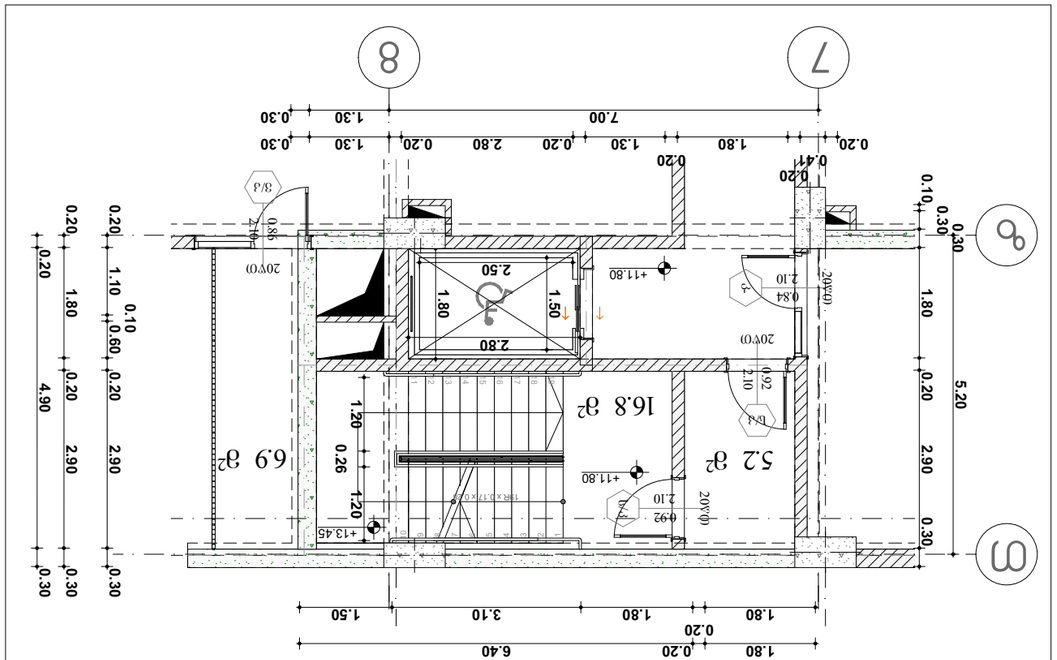



קנה"מ: 1:100	גודל גיליון: A3
מס' גיליון: 82	
שם הפרויקט: מגדל מגורים ומשרדים, רח' הנשיא 2, 4, 6, 8 ורח' הנשיא 3, 5, 7 בתל אביב	
שלב: היתר בניה	
כתובת הפרויקט: רח' הנשיא 2, 4, 6, 8 ורח' הנשיא 3, 5, 7 בתל אביב	
שם המתכנן: יוסי שמיר	
שם המתכנן: אדריכלים יוסי שמיר ושות' בע"מ	
CAD File	
גליון מס': A3 גודל 1/6: 40197871	
מספר תיק: 2044657131	
מהנדס:	
מתכנן:	

Фрагмент №1

1:50

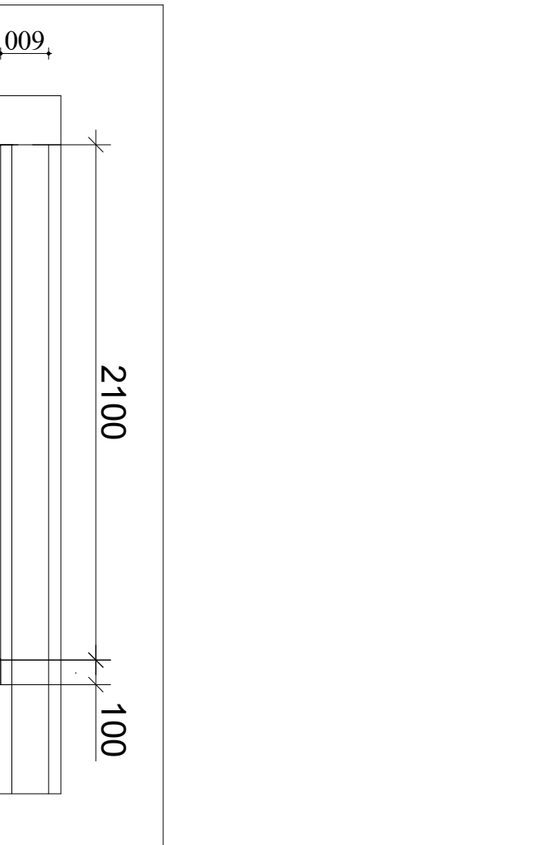

Фасад

Душевая 2150X600

Экспликация помещений душевой 2800X1800 мм
Облицовка стен 2500X1500
Облицовка пола
Душевой поддон 1000 мм
Душевой трап
Душевая лейка 90 мм
Душевой смеситель 1275 мм (17 л/мин)
Душевой гидромассажный набор 1.75 м/ед

Фрагмент №1

1:100

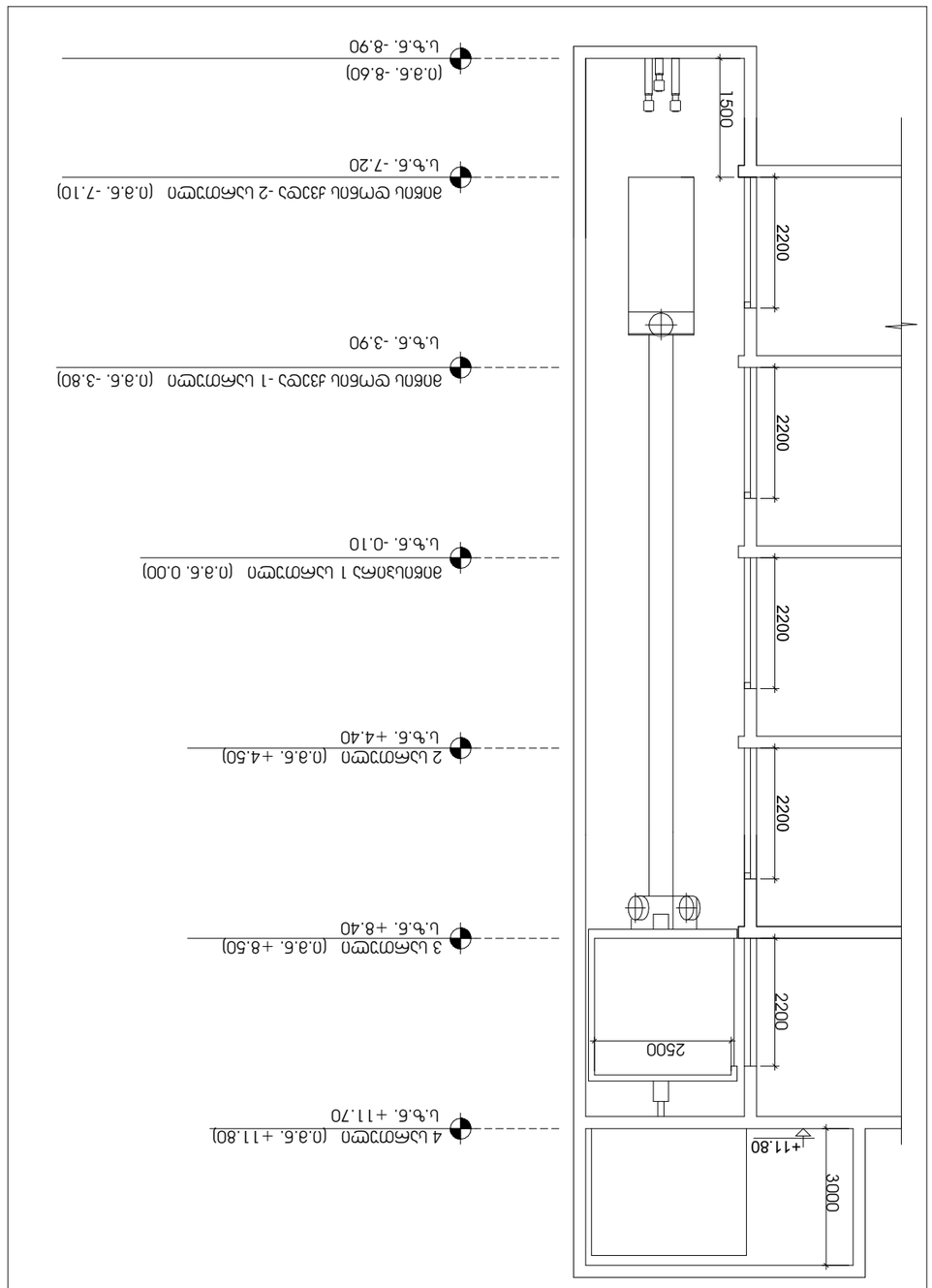

Экспликация

1:100



Фотография аналогичного объекта

Формат: "A3" Кол.: 1

Ч/б: 20446513 1

Фрагмент облицовки душевой, лист №33

Ч/з 01.14.05.006.055

Изм. Кол.уч. Лист № док. Подп. Дата

Фрагмент облицовки душевой

Ч/б: 401978721

"A3" Кол.: 1

CAD File

Разработал: Иванов И.И. 01.01.2026

Проверил: Петров П.П. 01.01.2026

Н.контр.: Сидоров С.С. 01.01.2026

Утвердил: Главный инженер проекта 01.01.2026

Стадия: Р Лист: 83 Листов: 1

Фрагмент облицовки душевой, лист №33

1:50, 1:100 А3 формат

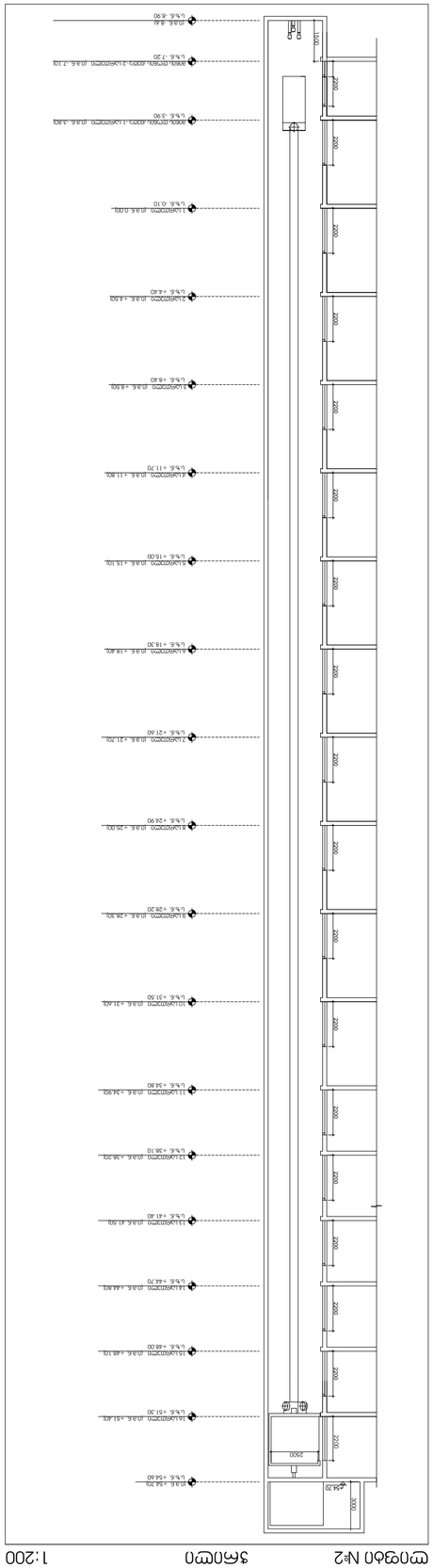

рпоэцьбп №2 збпорп 1:200

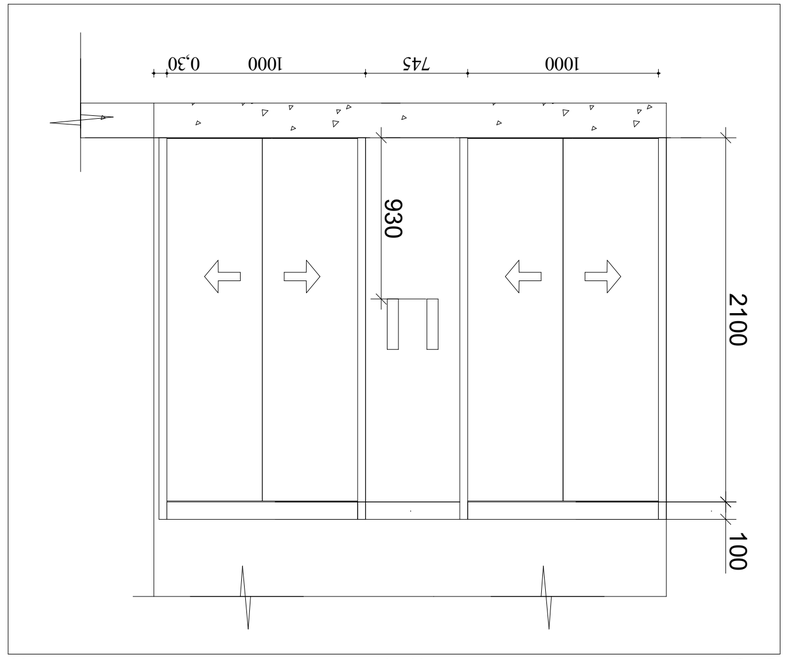

рпоэцьбп №2 лъсбъп 1:100

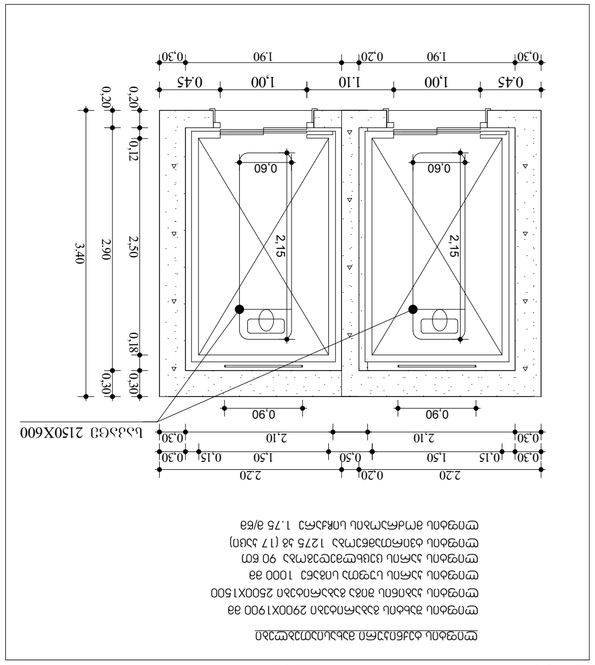

рпоэцьбп №2 з2з2з 1:50

рпоэцьбп ьъъъ

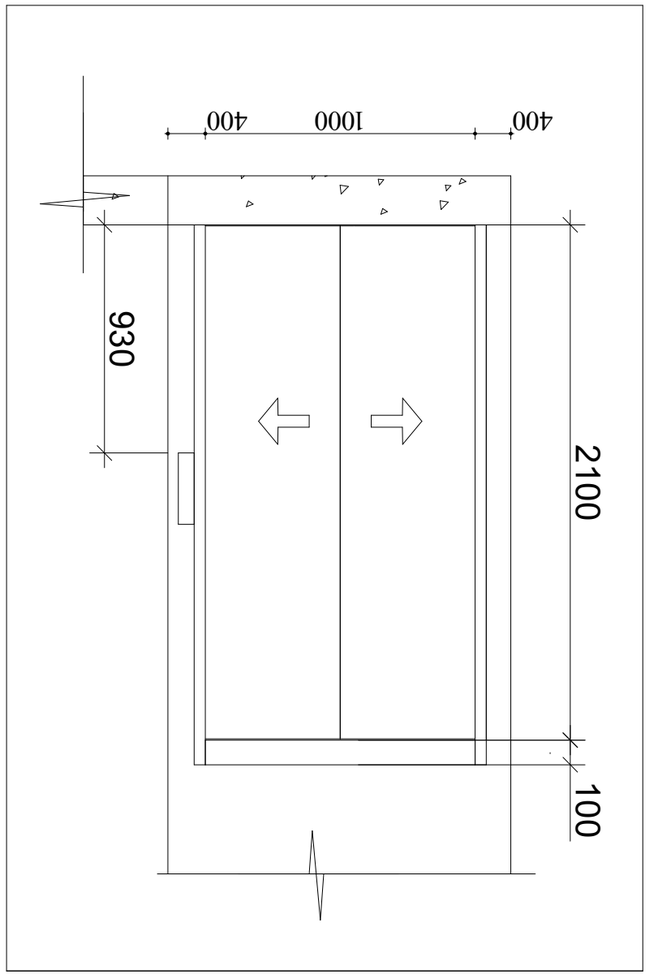

фрагмент №3 1:100

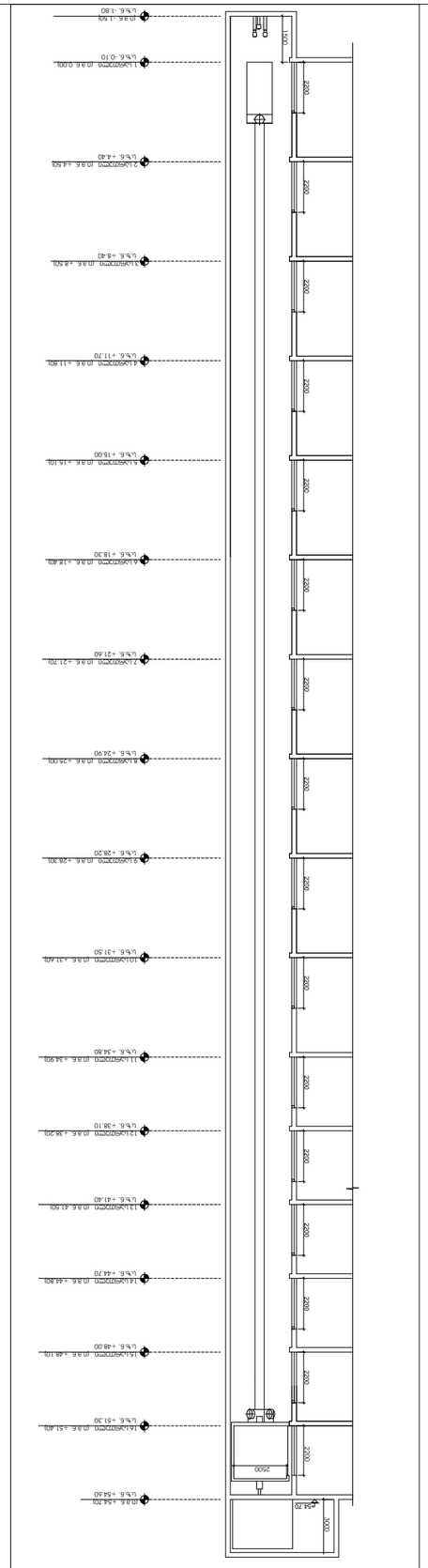
2500
1000
5662.8
2200
2200
2200

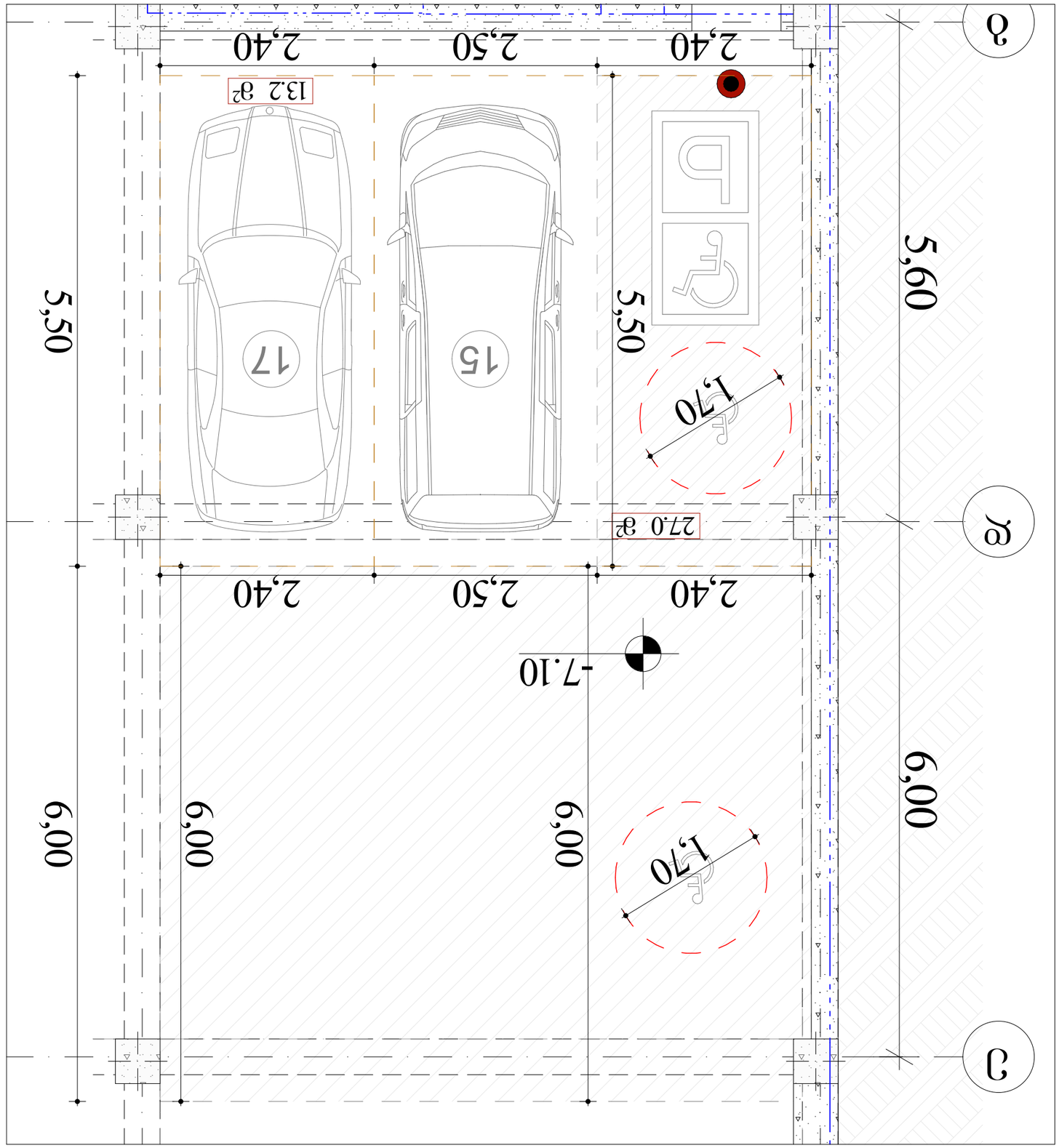

Цялостен архитектурен проект

Сграда за обитаване с 6 апартамента, 1 офис, 1 магазин и 1 ресторант

Ул. „Васил Левски" №33

Ч/Б 01.14.05.006.055

Забележка:



Фасада „333": Ваш

Ч/Б: 20446513 1

Сградата е разположена в ПИ 36850.501.1, м. „Ливадите", гр. Ботевград, общ. Ботевград, обл. Софийска

Ч/Б: 40197872 1

Ваш „А3"

CAD File

Проектант: инж. Петър Стоянов Димитров

Консултанти: инж. Мария Христова Георгиева

Консултанти: инж. Георги Иванов Петров

Консултанти: инж. Николай Тодоров Маринов

Консултанти: инж. Стефан Василев Колев

Консултанти: инж. Димитър Христов Атанасов

Консултанти: инж. Васил Ангелов Тодоров

Консултанти: инж. Христо Димитров Христов

Консултанти: инж. Александър Петков Николов

Консултанти: инж. Борислав Стефанов Илиев

Консултанти: инж. Пламен Георгиев Пенев

Консултанти: инж. Красимир Тодоров Стоянов

Консултанти: инж. Валентин Иванов Димитров

Консултанти: инж. Росен Христов Маринов

Консултанти: инж. Тодор

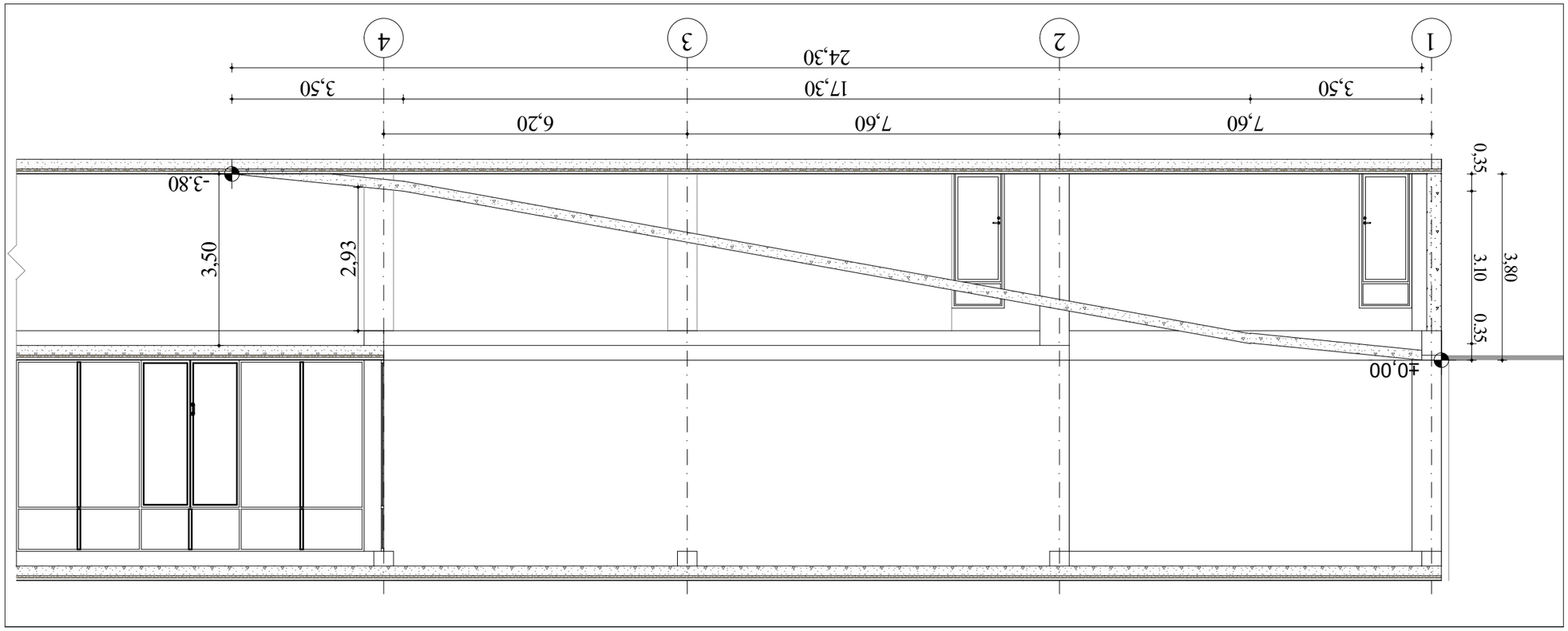

Разрез №1

1:100

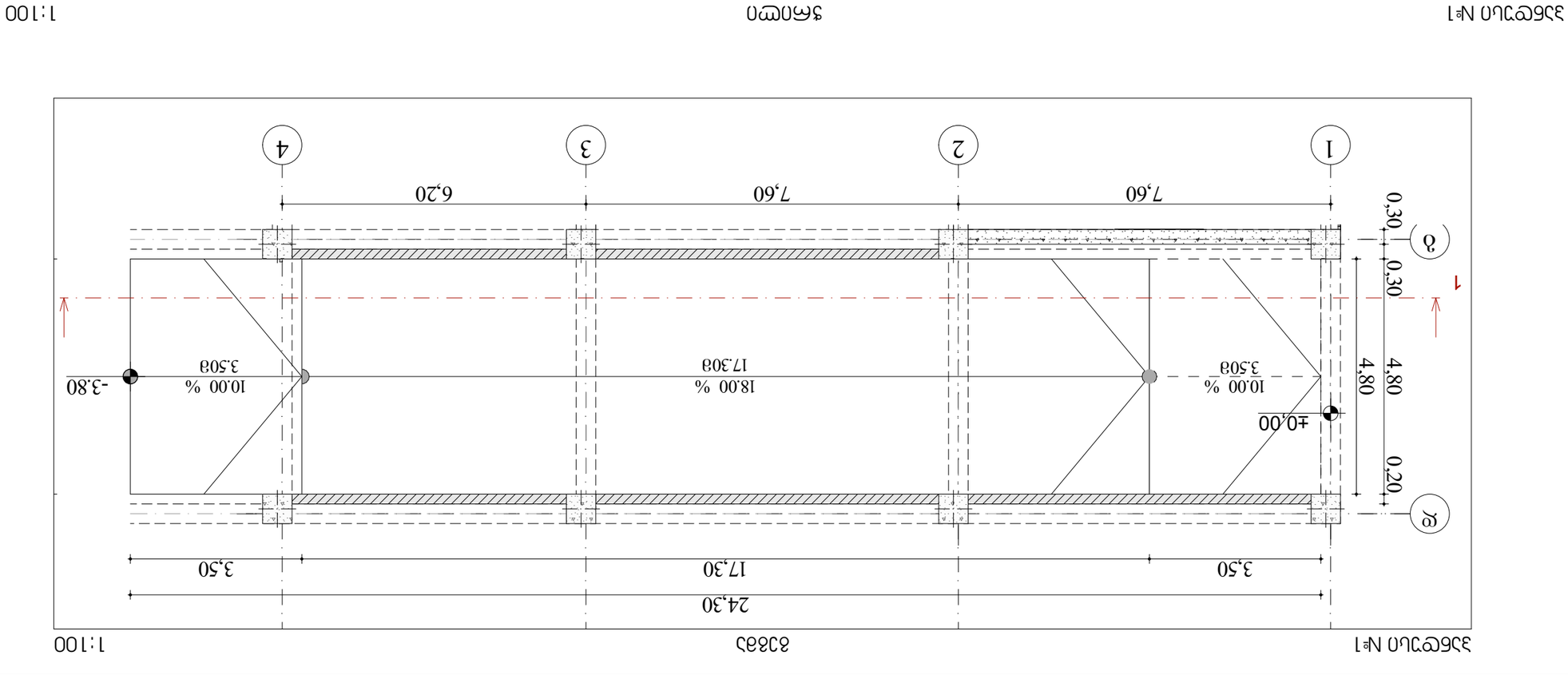

План

1:100

Разрез №1



Фасад здания со стороны главного входа

Ул.: Ленинградская обл., Ломоносовский район, д. Кипень, ул. Заводская, участок №33

Ц/з 01.14.05.006.055

Изм. Кол.уч. Лист № док. Подп. Дата

Разработал	Иванов		
Проверил	Петрова		
Н. контр.	Сидоров		
ГИП	Кузнецов		

Стадия: Р | Лист 87 | Листов 87

Ц/6: 401978721

САПР

ООО «Проектстрой»

Формат А3 | Масштаб 1:100

Разрез по оси №2

1:100

Фасад

1:100

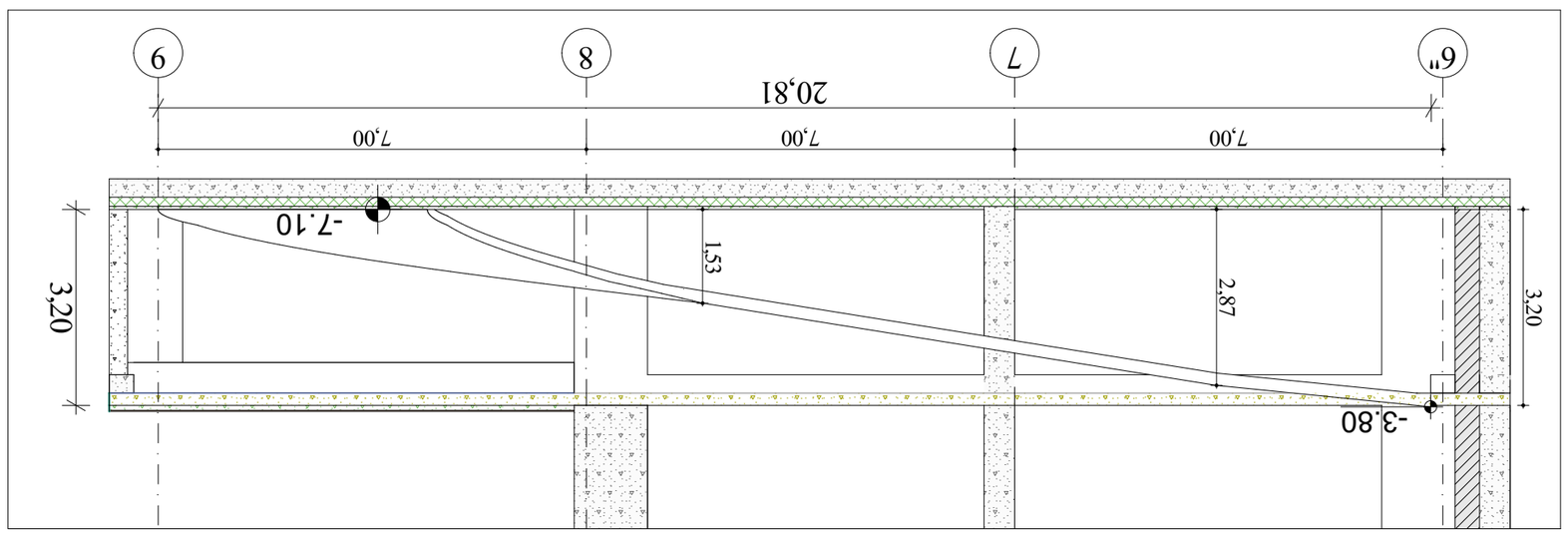

Разрез по оси №2

1:100

Фотография

Ситуационный план

Ситуационный план расположения объекта, М 1:33 на 1 л.; Ц/з 01.14.05.006.055

Разработал:

Согласовано: Зам. начальника ОАиК

Н.контр.: Зам. начальника ОАиК

ГИП: Начальник ОАиК

Проект: Реконструкция автомобильной дороги Р-255 "Сибирь" Новосибирск – Барнаул – граница с Республикой Казахстан (на Семипалатинск) на участке км 0 – км 15 в Новосибирской области

Ц/б: 20446513 1

Стадия: Р Лист: 88 Листов:

Инв.№ подл. | Подпись и дата | Взам.инв.№

Формат А3 Масштаб 1:100

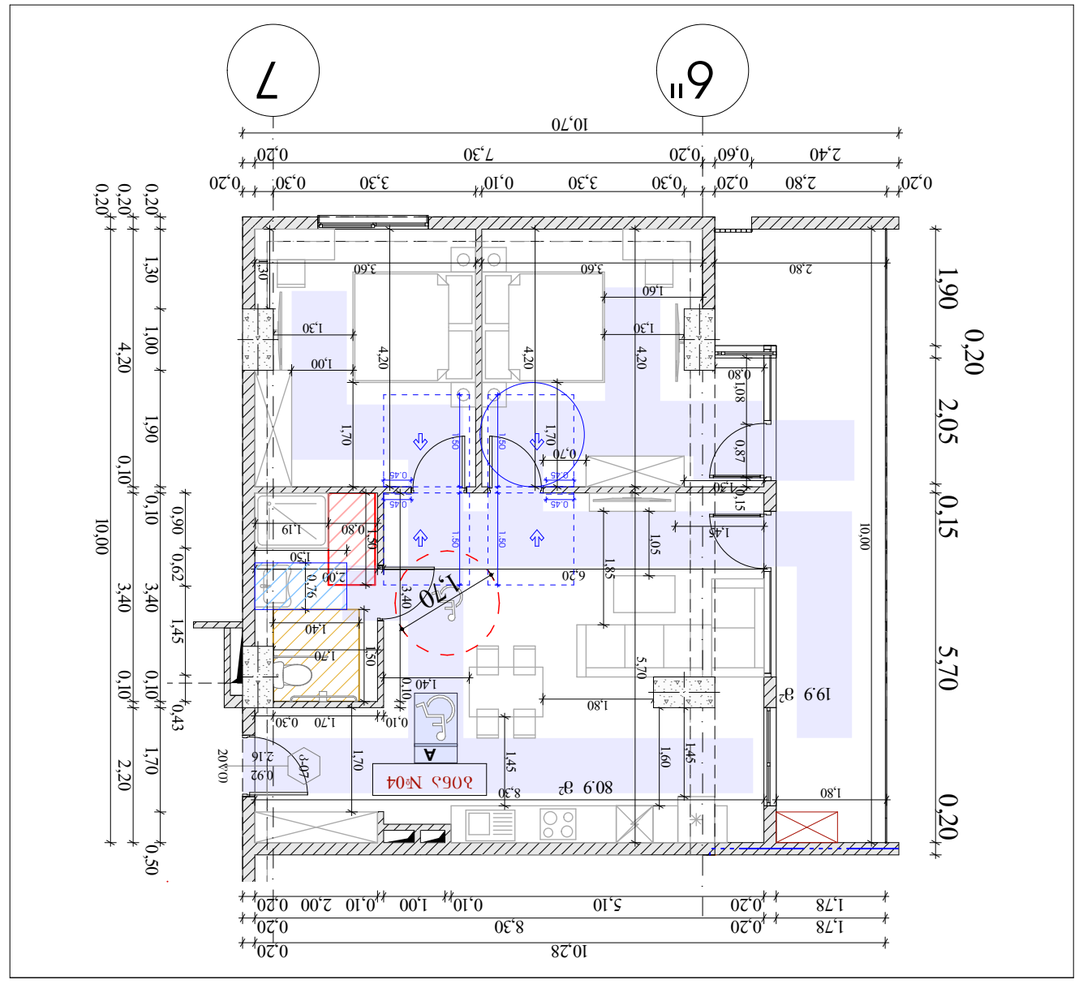

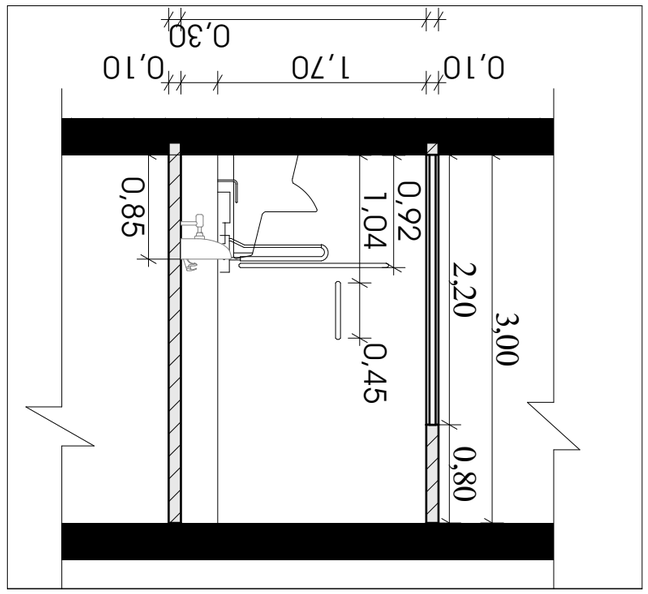

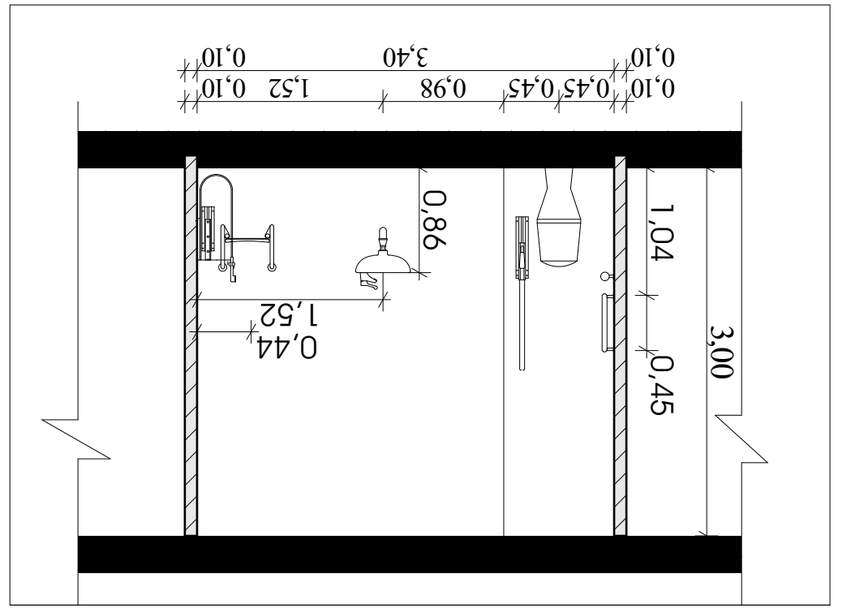

Чертеж: Ъ33 "833"
Ч/б: 20446513 1

Сграда за обитаване с ЗМР, ул. „Проф. Иван Шишков" №33
ПЗИ
Ч/з 01.14.05.006.055

Забележки:

1.50	0.40	Стенна облицовка за баня
1.50	0.76	Стенна облицовка за тоалетна
1.50	0.76	Стенна облицовка за мивка
1.50	0.45	Зона без стенна облицовка
1.70		Ограничителна линия за стенна облицовка
		Зона без стенна облицовка

Забележка: Стенната облицовка в санитарните възли да е с висота 1,80 м.

Изпълнителен проект

Ч. арх. Ъ33ЗЗЗЗЗ
Ч. ЗЗЗЗЗЗЗЗЗ
Ч. ЗЗЗЗЗЗЗЗЗ
Ч. ЗЗЗЗЗЗЗЗЗ
Ъ33ЗЗЗЗЗЗЗЗЗ

"ა" ტიპის ბინა №2 გეგმა 1:100

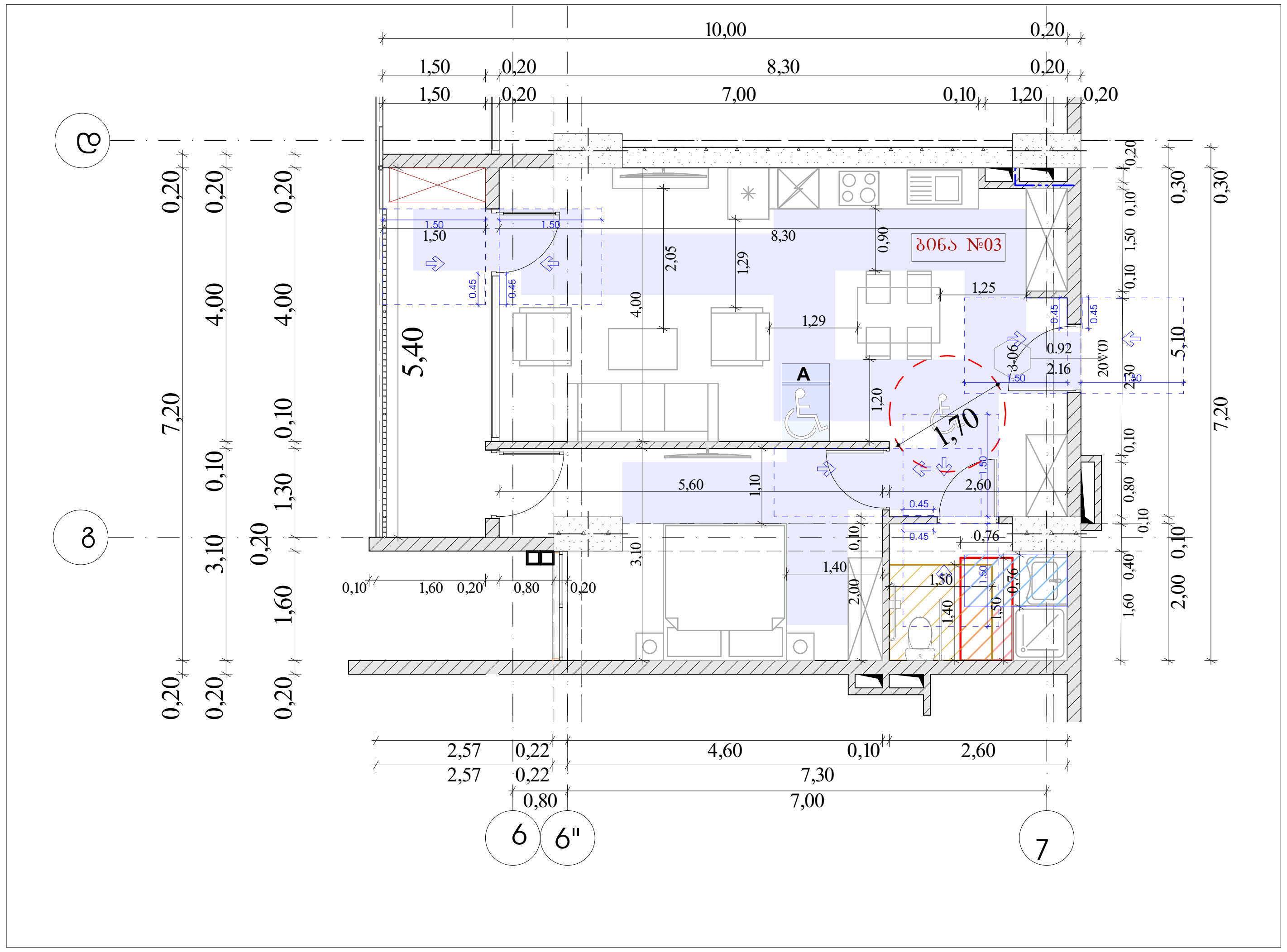

"ა" ტიპის ბინა №2 სანკვანძის გეგმა 1:50

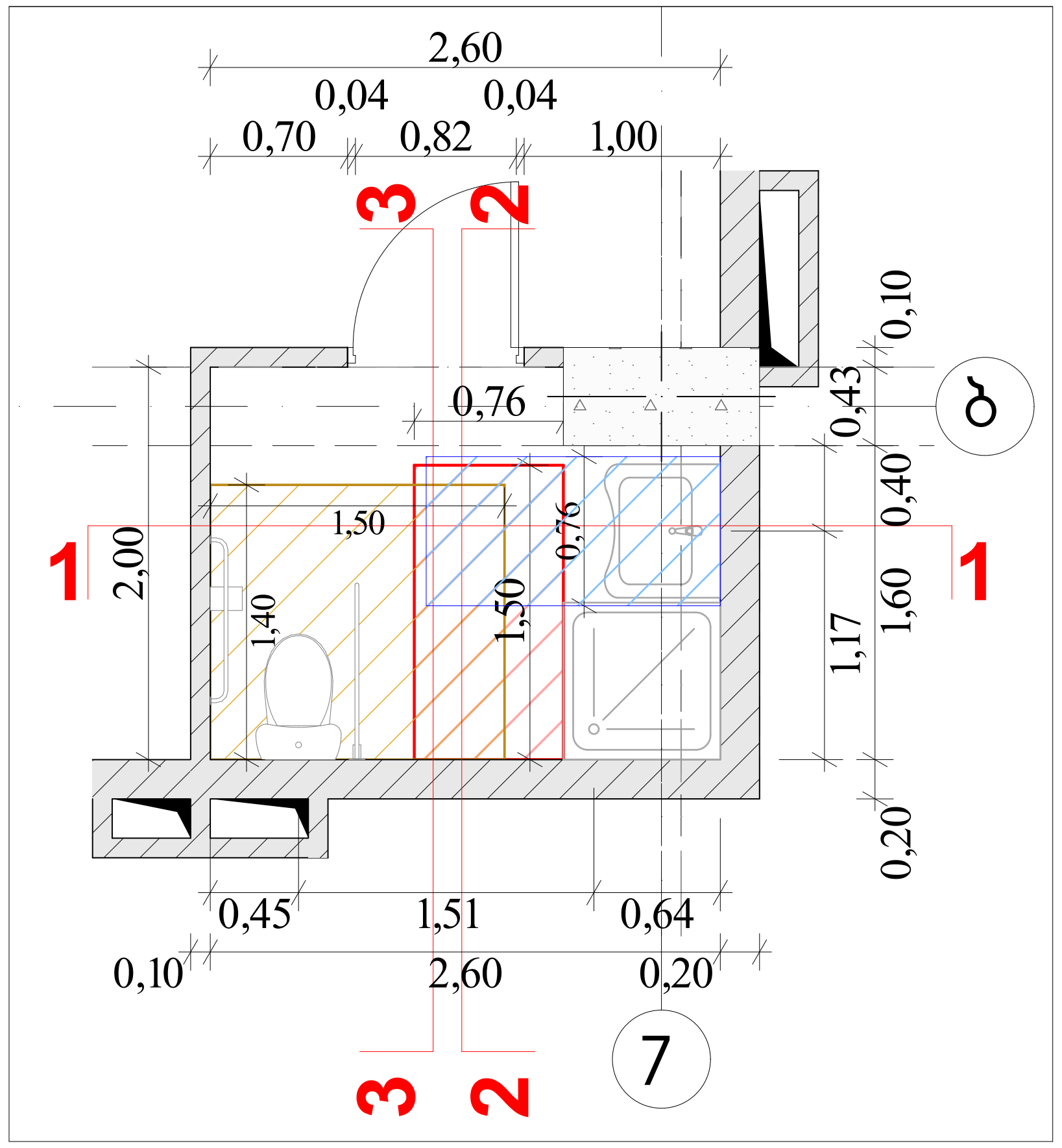

"ა" ტიპის ბინა №2 ჭრილი 1-1 1:50

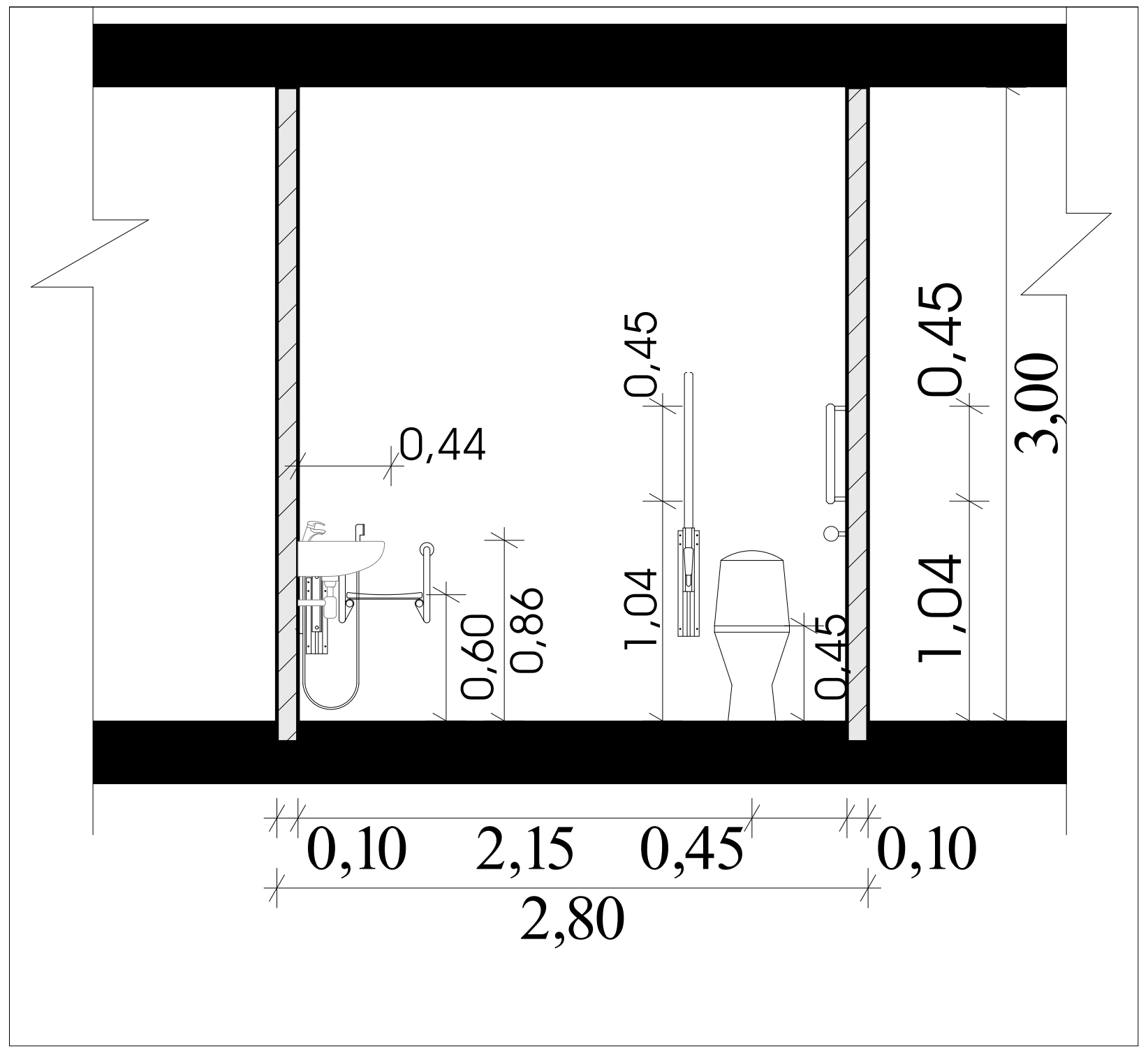

"ა" ტიპის ბინა №2 ჭრილი 2-2 1:50

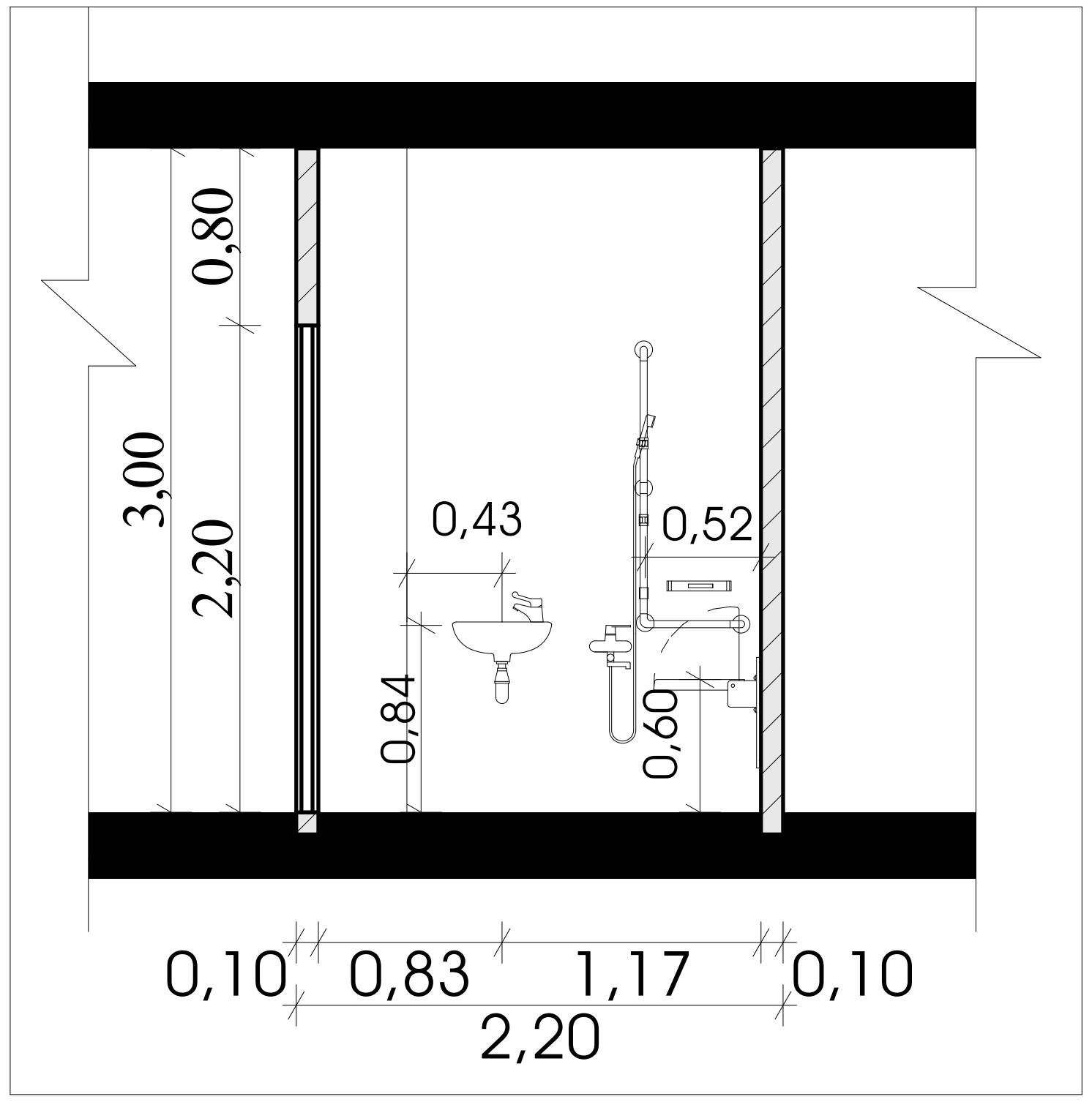

"ა" ტიპის ბინა №2 ჭრილი 3-3 1:50

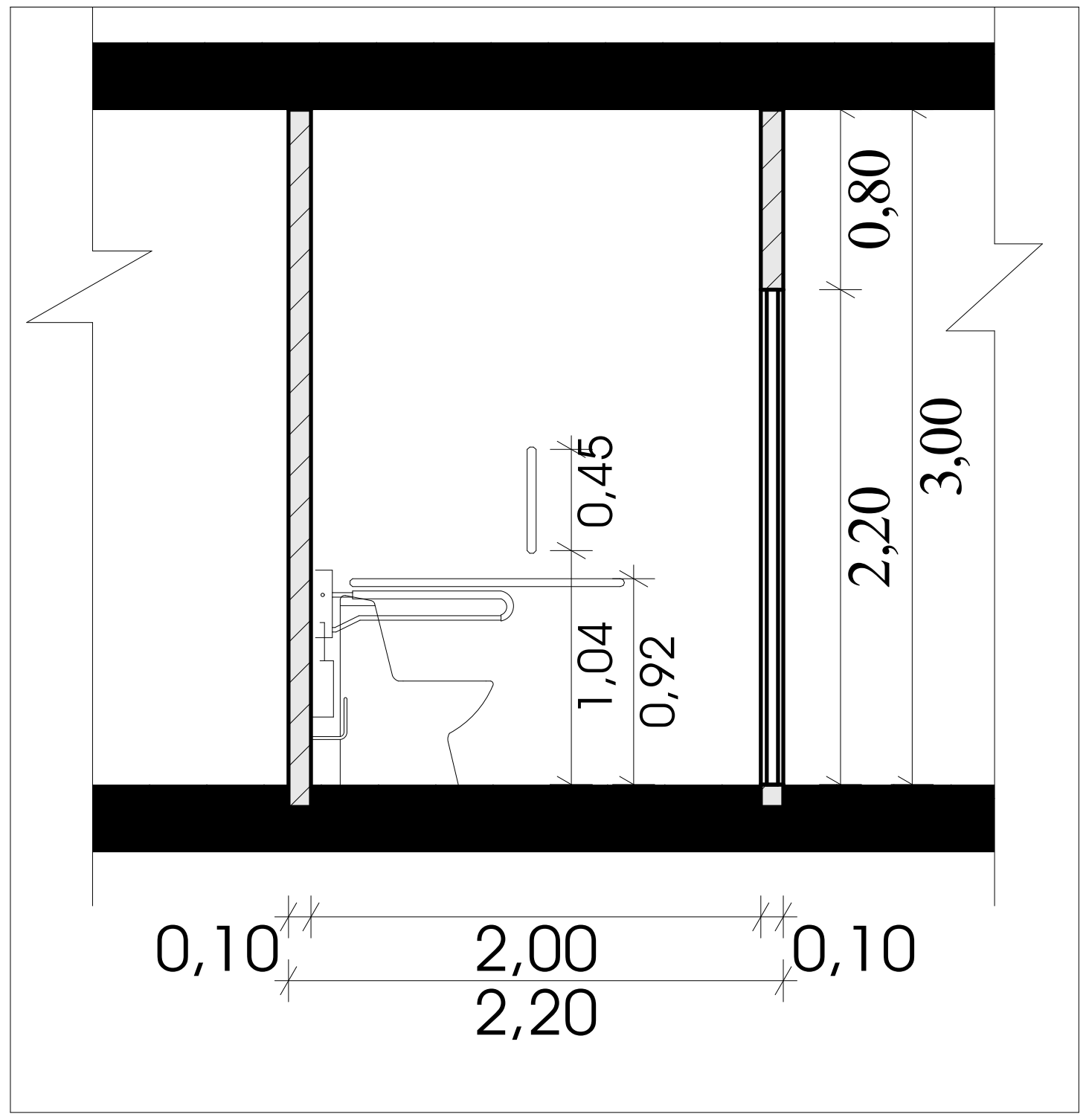



დამკვეთი: შპს "მვკ"
ს/ნ: 204465131

მრავალფუნქციური შენობა
მის.: ქალაქი თბილისი, ანა პოლიტკოვსკაიას №33
ს/კ 01.14.05.006.055

შენიშვნა:

- თავისუფალი სივრცე უნიტაზისათვის
- თავისუფალი სივრცე ხელსაბანისათვის
- თავისუფალი სივრცე აბაზანისათვის
- კარის წინ თავისუფალი სივრცე
- მოსატრიალებელი სივრცე
- მისაწვდომი სვლაგზი

სქემატური ჭრილი

შემსრულებელი:

შპს "A3"
ს/ნ: 401978721

CAD File

ავტორი; არქიტექტორი:		ლ. ძაგნიძე
დაამუშავა		ს. მაყაშვილი
საავტორო უფლება:		ლ.ძაგნიძე"

გეგმა, ჭრილი 1-1, ჭრილი 2-2, ჭრილი 3-3, სანკვანძის გეგმა

90

1:100, 1:50 A3 ფორმატი

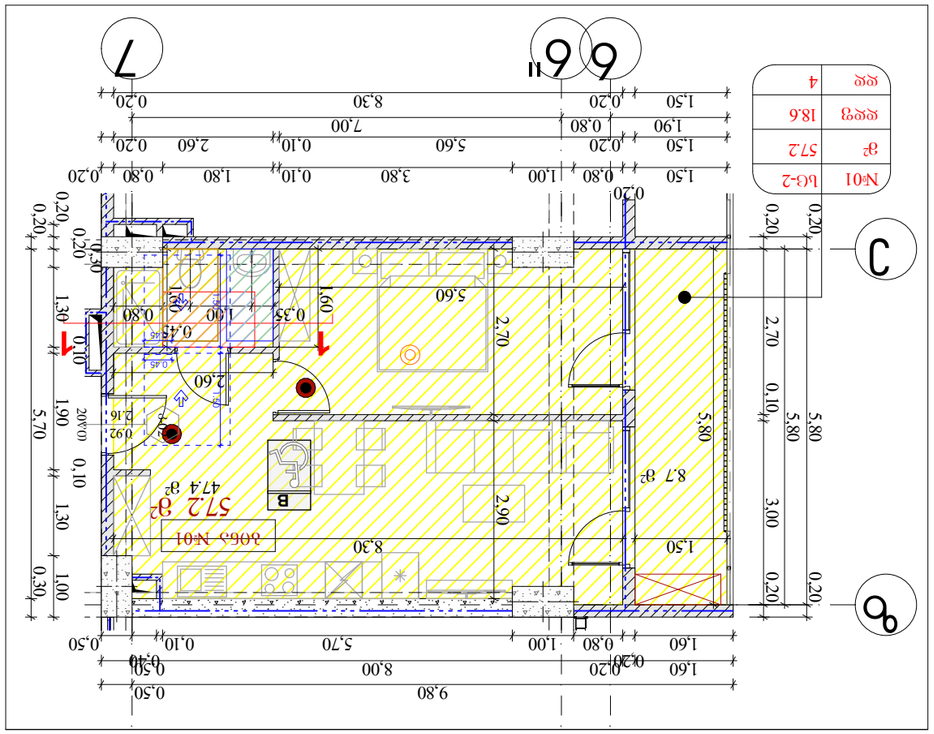
№01 Бч-2
м² 57.2
м²ч 18.6
м² 4
1.50 0.20 0.80 1.00 0.80 0.20
1.50 0.20 3.80 0.10 1.80 0.80 0.20
1.50 0.20 5.60 0.10 2.60 0.20
1.90 0.80 7.00
1.50 0.20 8.30 0.20
9.80
1.60 0.20 0.80 1.00 5.70 0.10 0.50
1.60 0.20 8.00 0.50
0.20 0.20 0.20 0.20 0.20 0.20 0.20
5.70 1.90 0.10 1.30 1.00 0.30
5.80 3.00 0.10 0.20
5.80
2.70
5.60
2.90
8.30
1.50
8.7 м²
57.2 м²
47.4 м²
Бчбз. №01
2.60
2.16
0.92
1.30
0.35
1.00
0.80
0.48
0.10
1.60
0.45
0.10
0.30
0.20
0.20
0.20

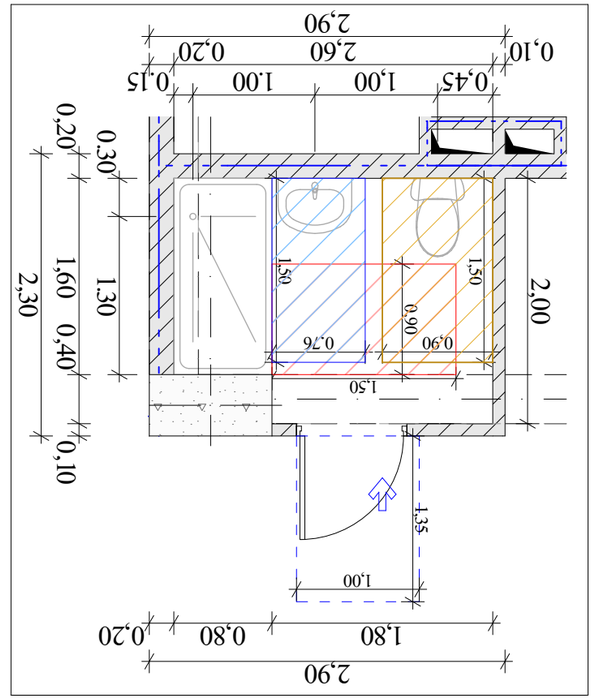

"3" ФЛЗЛЬ ЦЭБЬЗЗЭЬЬЛ2 7-3 ФЭЬЬЛЭЬЬ ЗЛЬЬЛЬ 1:50

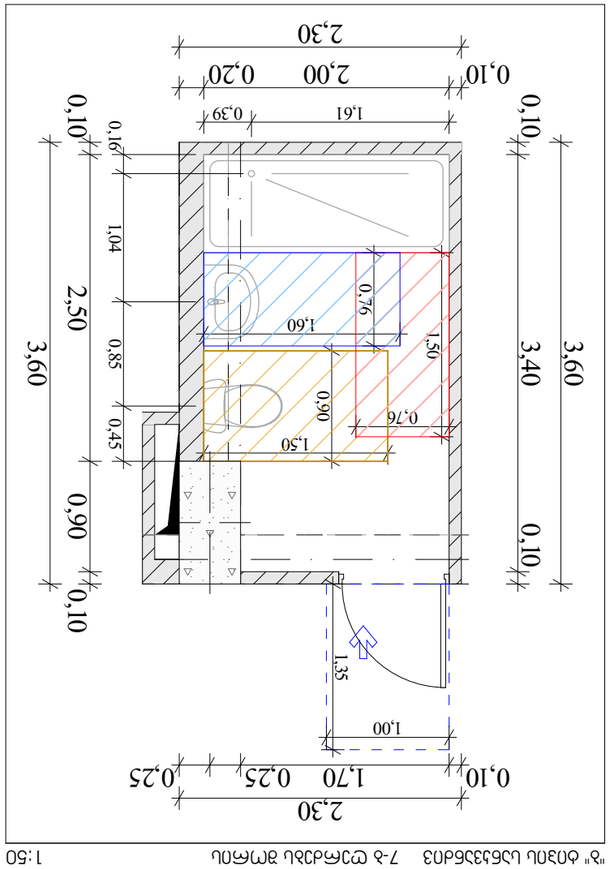

"3" ФЛЗЛЬ ЦЭБЬЗЗЭЬЬЛ3 7-3 ФЭЬЬЛЭЬЬ ЗЛЬЬЛЬ 1:50

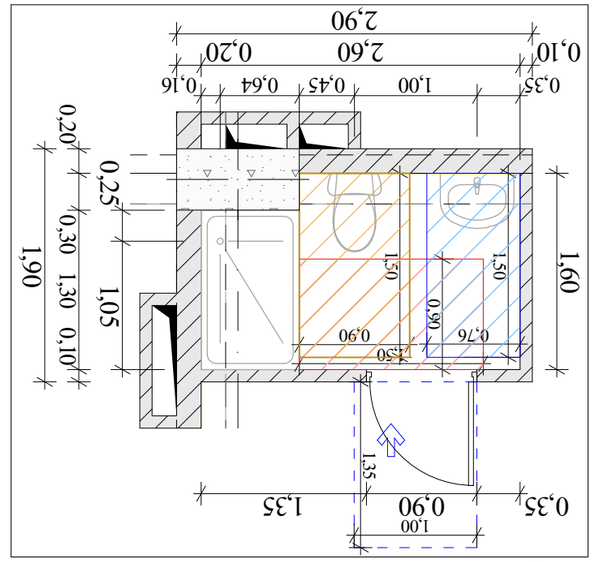

"3" ФЛЗЛЬ ЦЭБЬЗЗЭЬЬЛ1 7-Э ФЭЬЬЛЭЬЬ ЗЛЬЬЛЬ 1:50

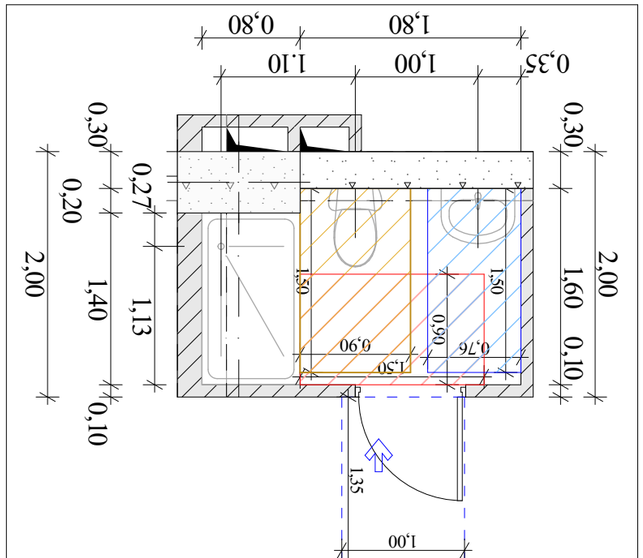

"3" ФЛЗЛЬ ЦЭБЬЗЗЭЬЬЛ3 7-3 ФЭЬЬЛЭЬЬ ЗЛЬЬЛЬ 1:50

"3" ФЛЗЛЬ ЦЭБЬЗЗЭЬЬЛ2 7-3 ФЭЬЬЛЭЬЬ ЗЛЬЬЛЬ 1:50

"3" ФЛЗЛЬ ЦЭБЬЗЗЭЬЬЛ1 7-Э ФЭЬЬЛЭЬЬ ЗЛЬЬЛЬ 1:50



ЦЭЬЬЛЗЛЬ ЗЛЬЬЛЬ ЗЛЬЬЛЬЗЛЬЛЬ

ЭЗЛЬЛЗЛЬЛЗЛЬЛЬЗЛ

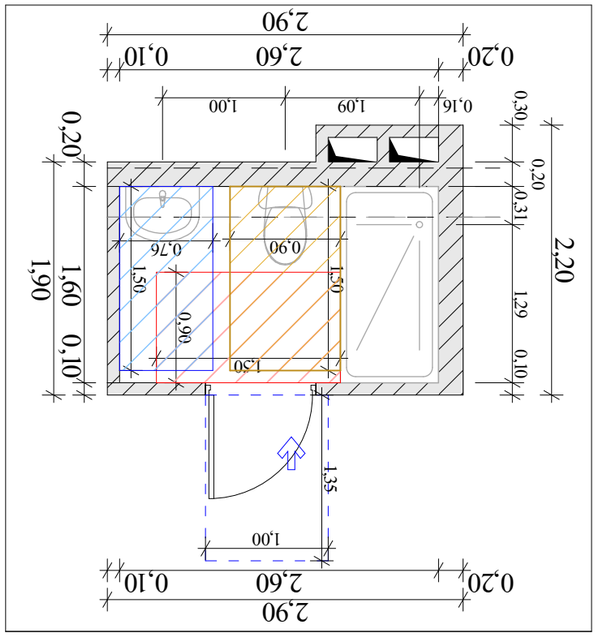

1:50 Ф-2 Ванна с ручками "3" душевая кабина

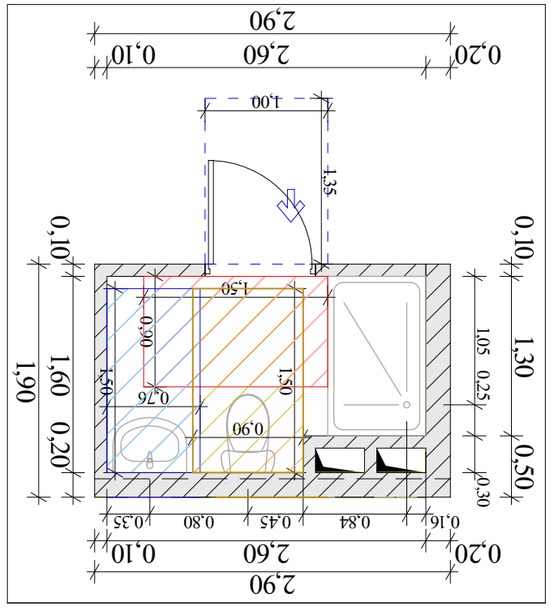

1:50 Ф-3 Ванна с ручками "3" душевая кабина

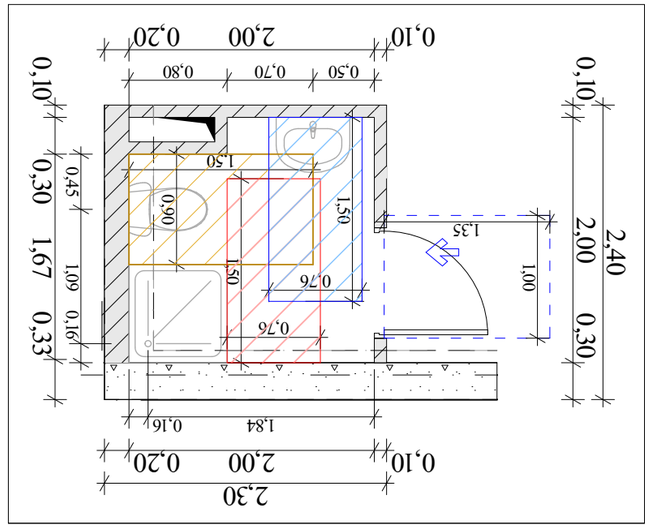

1:50 Ф-4 Ванна с ручками "3" душевая кабина



Фотография объекта

Вид "А33" Ф33

Ц/б: 20446513 1

Ванна с ручками "3" душевая кабина

Ванна с ручками "3" душевая кабина Ф-4, Ф-3, Ф-2

Ц/з 01.1.14.05.006.055

Экспликация:

Ванна с ручками "3" душевая кабина	1,50 0,90	Ванна с ручками "3" душевая кабина
Ванна с ручками "3" душевая кабина	1,50 0,90	Ванна с ручками "3" душевая кабина
Ванна с ручками "3" душевая кабина	1,50 0,90	Ванна с ручками "3" душевая кабина

1,00 1,35 Ванна с ручками "3" душевая кабина

Разработал: Ф.И.О. подпись

Проверил: Ф.И.О. подпись

Н.контр.: Ф.И.О. подпись

ГИП: Ф.И.О. подпись

Ванна с ручками "3" душевая кабина Ф-4, Ф-3, Ф-2

93

Формат А3 1:50

Ц/б: 40197872 1

CAD File

№1 სავაჭრო გეგმა 1:50

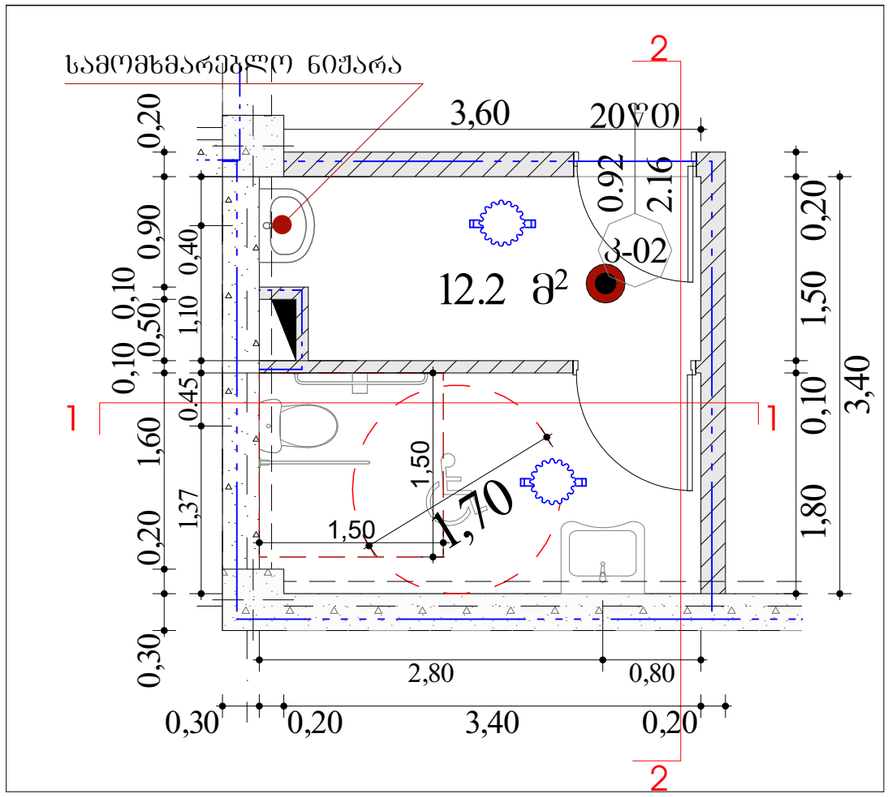

№1 სავაჭრო ჭრილი 1:25

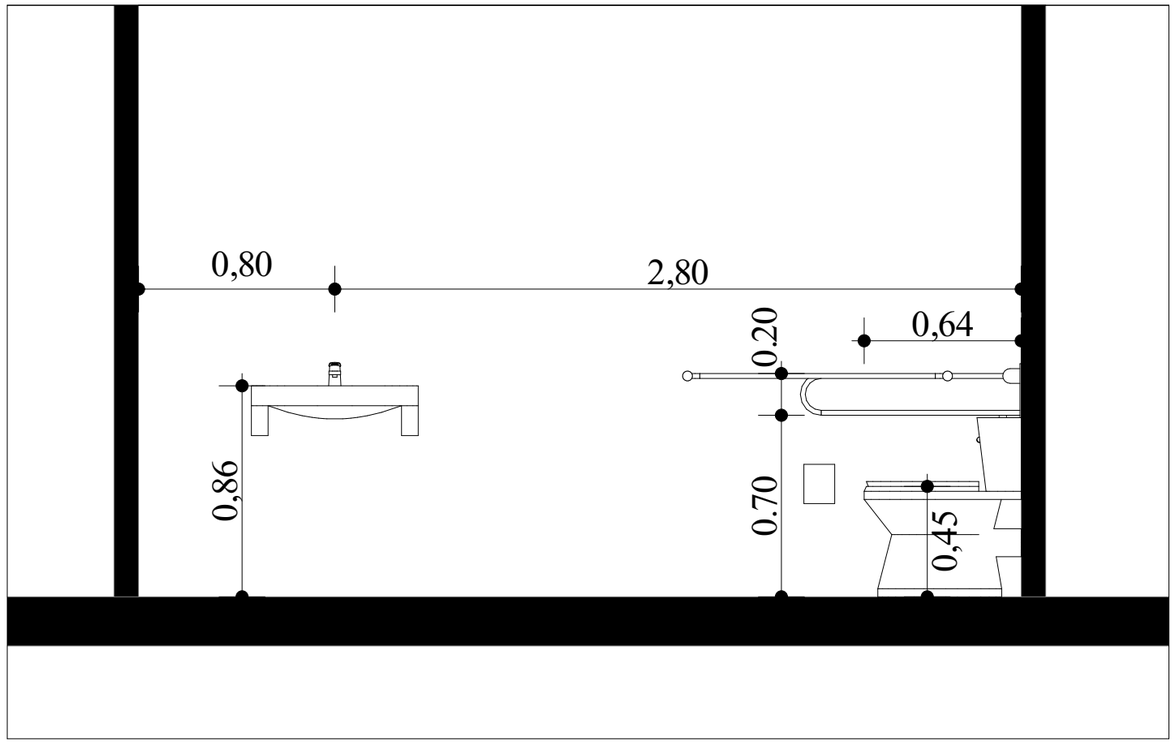

№1 სავაჭრო ჭრილი 1:25

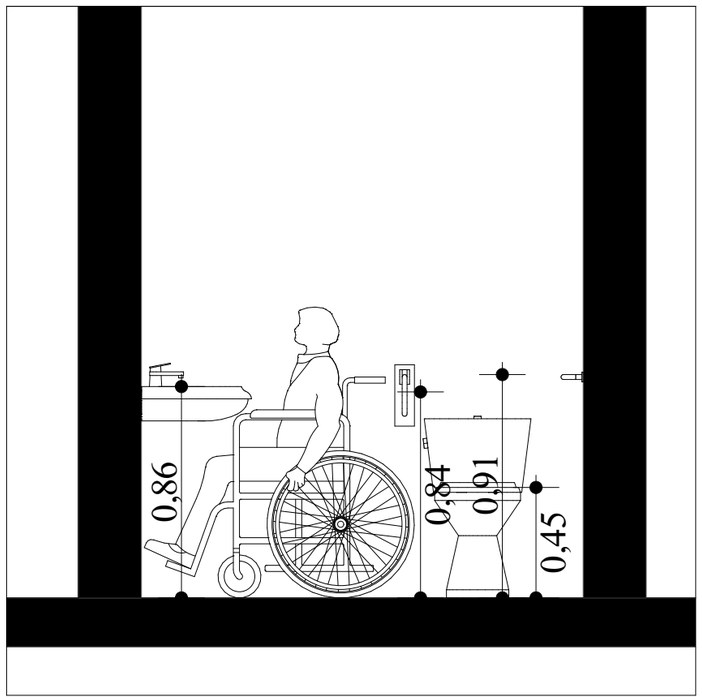



დამკვეთი: შპს "მვა"

ს/ნ: 204465131

მრავალფუნქციური შენობა

მის.: ქალაქი თბილისი, ანა პოლიტკოვსკაიას №33

ს/პ 01.14.05.006.055

შენიშვნა:

სქემატური ჭრილი

შემსრულებელი:

შპს "A3"

ს/ნ: 401978721

CAD File

არქიტექტორი:	ლ. ძაგნიძე
დამეშვა	ს. მაჯაშვილი
საავტორო უფლება:	ლ.ძაგნიძე"

ჭრილი, გეგმა

94

1:25, 1:50

A3 ფორმატი

№2 სავაჭრო გეგმა 1:50

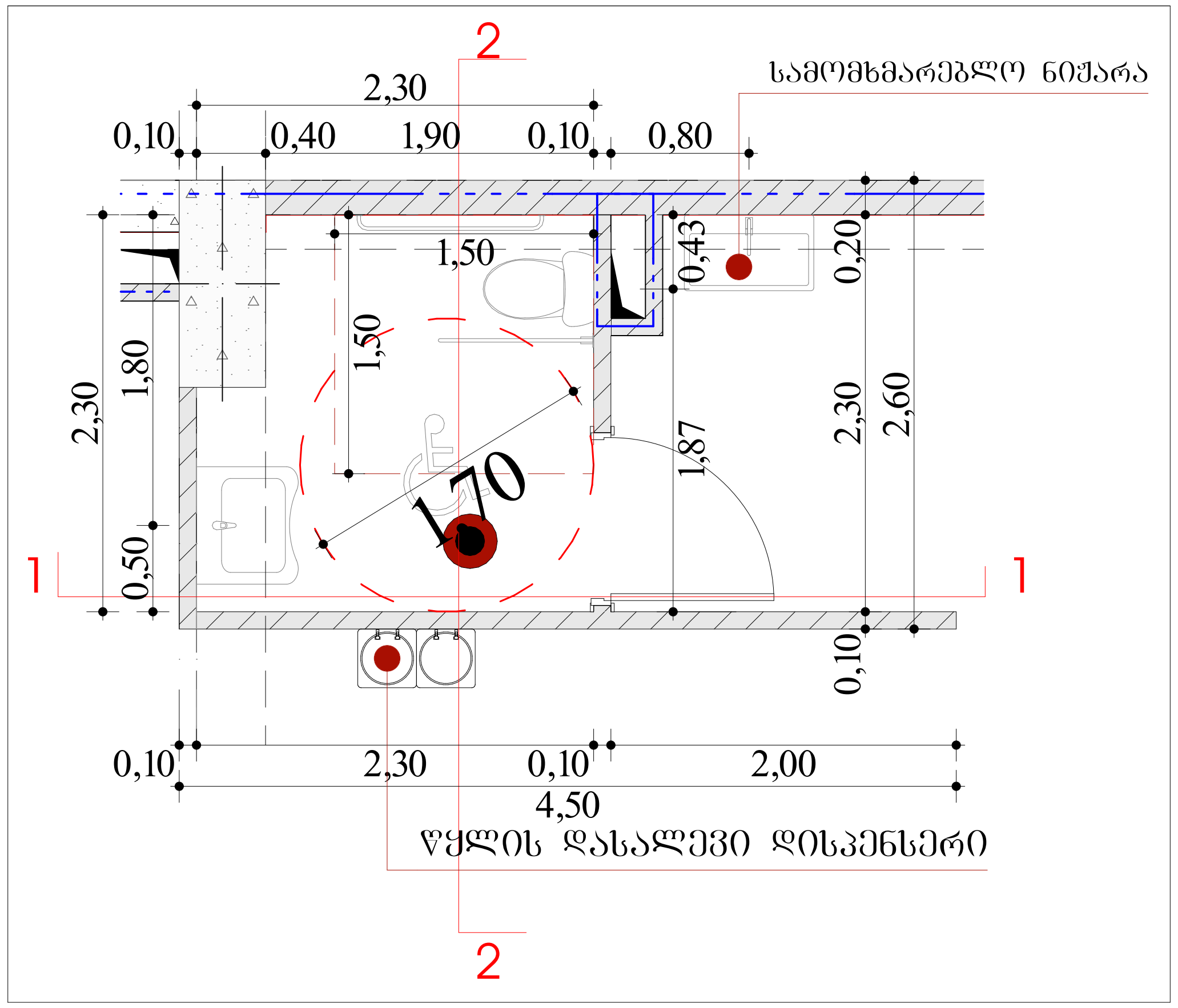

№2 სავაჭრო ჭრილი 1-1 1:25

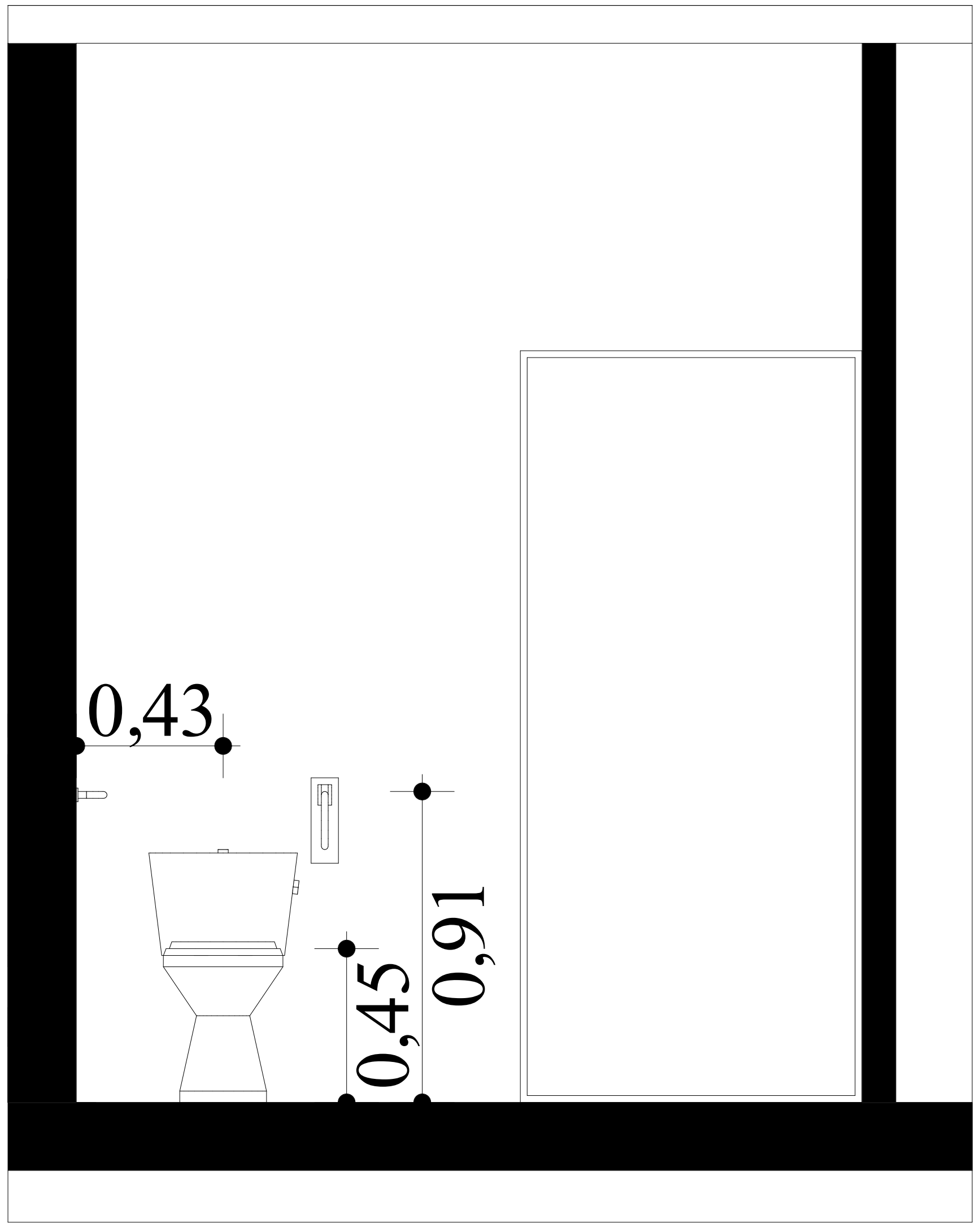

№2 სავაჭრო ჭრილი 2-2 1:25

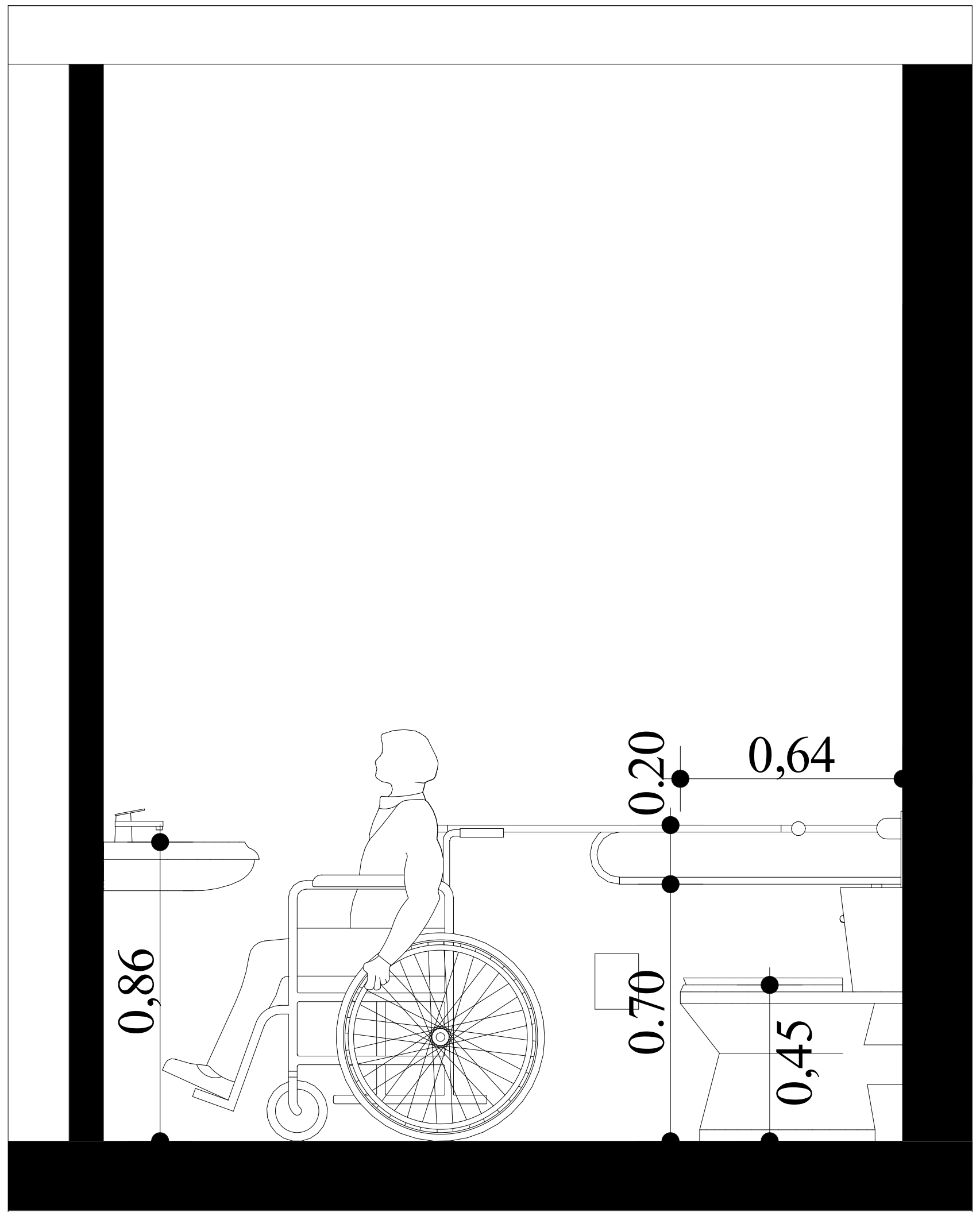



დამკვეთი: შპს "მკკ"
ს/ნ: 204465131

მრავალფუნქციური შენობა
მის.: ქალაქი თბილისი, ანა პოლიტკოვსკაიას №33
ს/კ 01.14.05.006.055

შენიშვნა:

სქემატური ჭრილი

შემსრულებელი:

შპს "A3"
ს/ნ: 401978721

CAD File

ავტორი; არქიტექტორი: ლ. ძაგნიძე
დაამუშავა ს. მაყაშვილი

საავტორო უფლება: ლ.ძაგნიძე"

ჭრილი 1-1, გეგმა, ჭრილი 2-2

95

1:25, 1:50
A3 ფორმატი

№3 სავაჭრო გეგმა 1:50

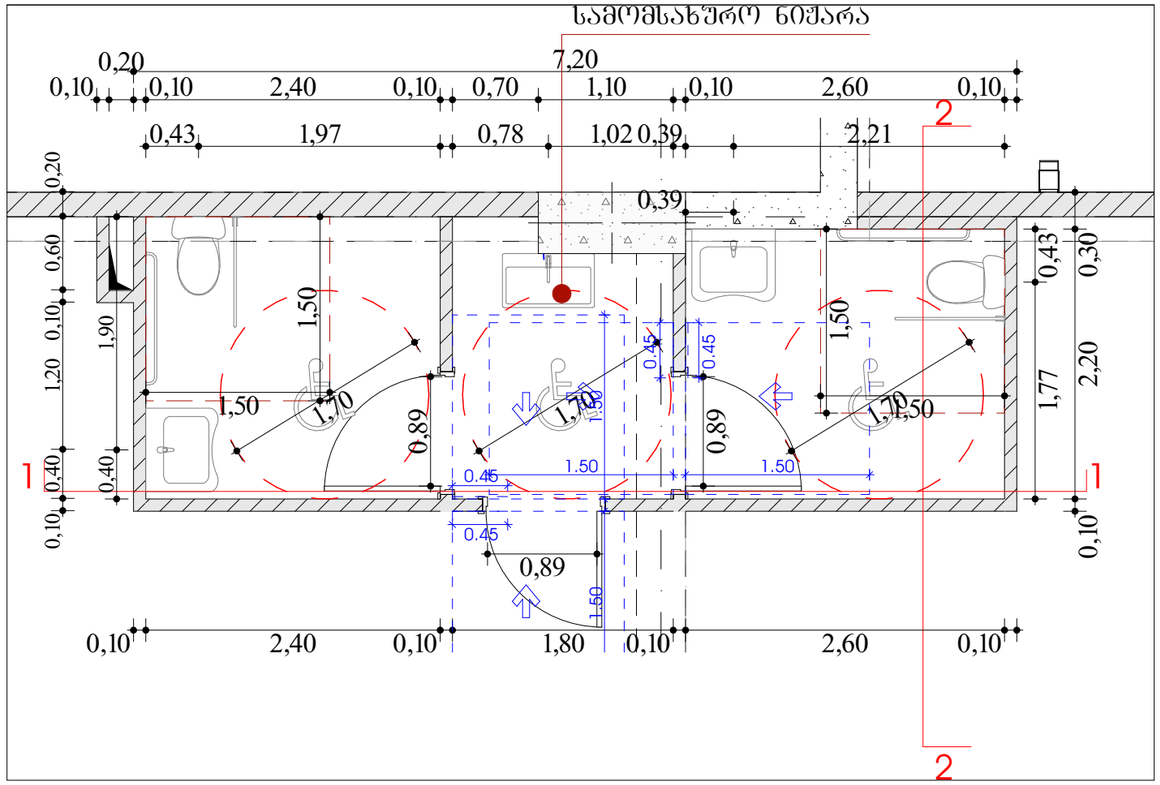

№3 სავაჭრო ჭრილი 1-1 1:50

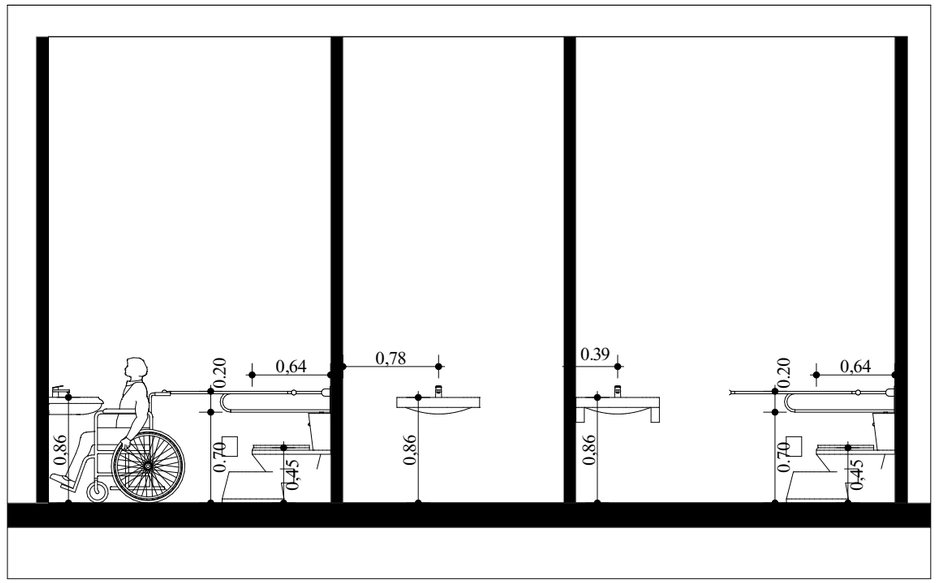

№3 სავაჭროჭრილი 2-2 1:50

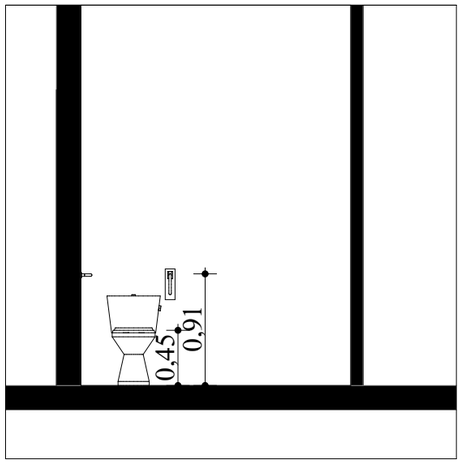



დამკვეთი: შპს "მვა"

ს/ნ: 204465131

მრავალფუნქციური შენობა

მის.: ქალაქი თბილისი, ანა პოლიტკოვსკაიას №33

ს/პ 01.14.05.006.055

შენიშვნა:

სქემატური ჭრილი

შემსრულებელი:

შპს "A3"

ს/ნ: 401978721

CAD File

პასტორი; არქიტექტორი:		ლ. ძაგნიძე
დაამუშავა		ს. მაჭაშვილი
საკონტროლო უფლება:		ლ.ძაგნიძე

გეგმა, ჭრილი 1-1, ჭრილი 2-2

96

1:50

A3 ფორმატი

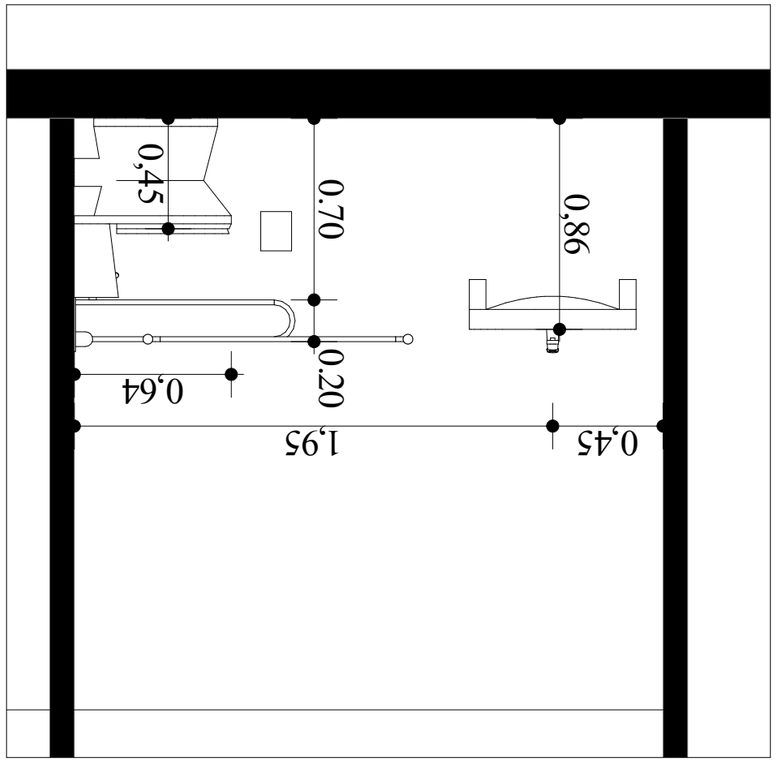

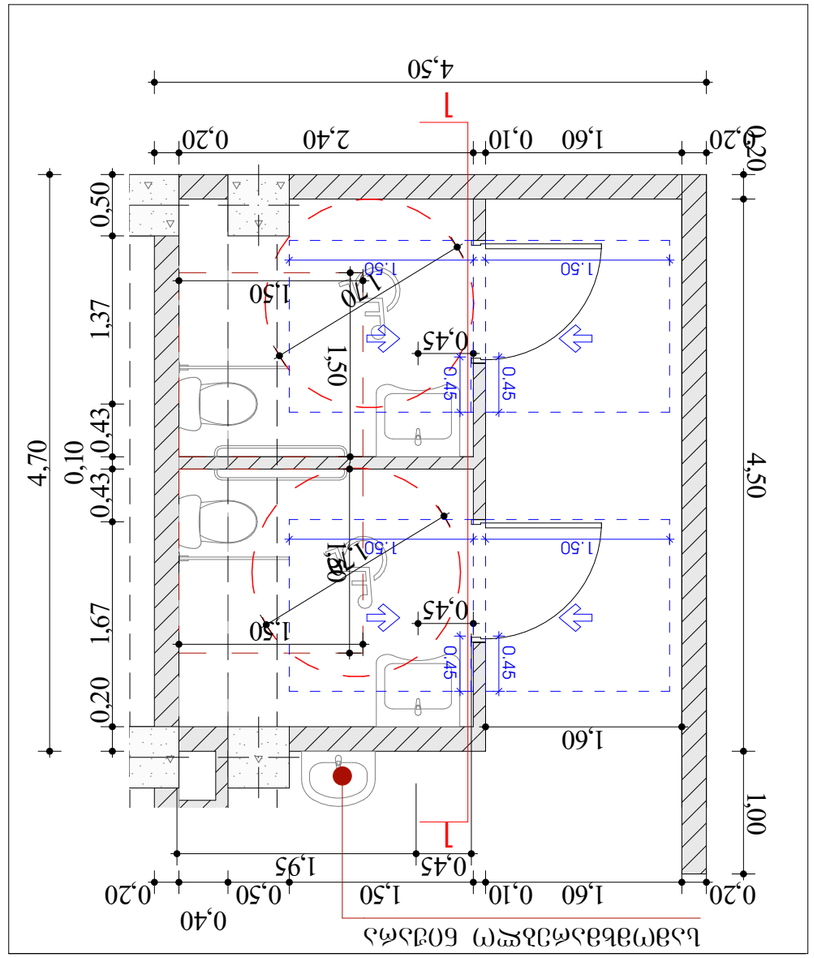

№4 цэзэчмм 8368э +4.50 су э 8.50 б0ЭИЭЭмсэ2ъ9ъ 1:50

ьэ9м9ъ6ъ9ъ9ъсэ6 б0ъ2ъ9ъ



сэ9ъ3ээ0п: ъзш "833"

ц/6: 2044651131

ъ9ъ9ъ6 п9ъ0п9ъ6ъшэээ9ъ6ъ9ъ

ორმხრივი კავშირის გამოყენების წესები, ნიშანი უნდა გაიკრას თავშესაფრის ფართობებთან

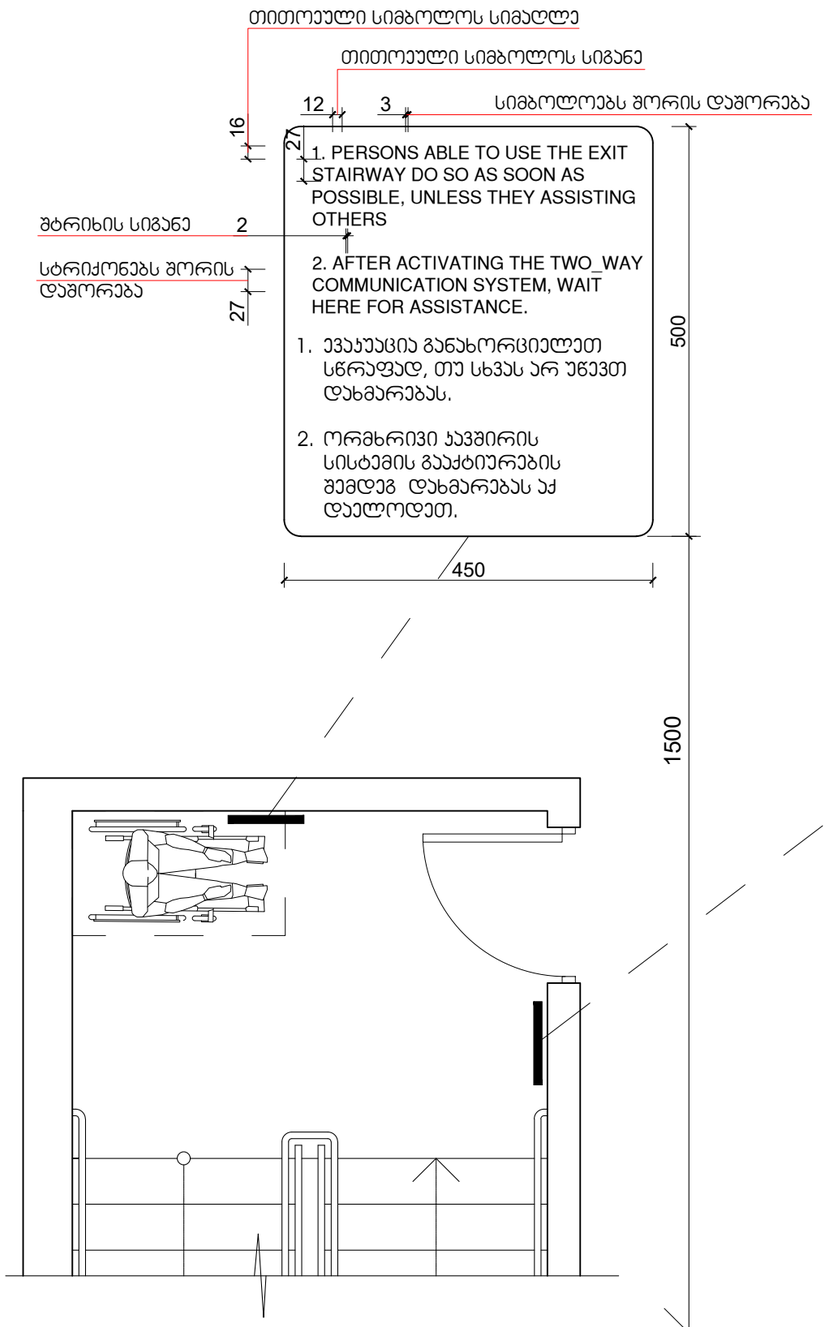

გზა-ჯიბის ამოსაცნობის ნიშანი, გზა-ჯიბის საზღვრებში, დერეფანში გამავალი კარის საჯეტის მომიჯნავედ

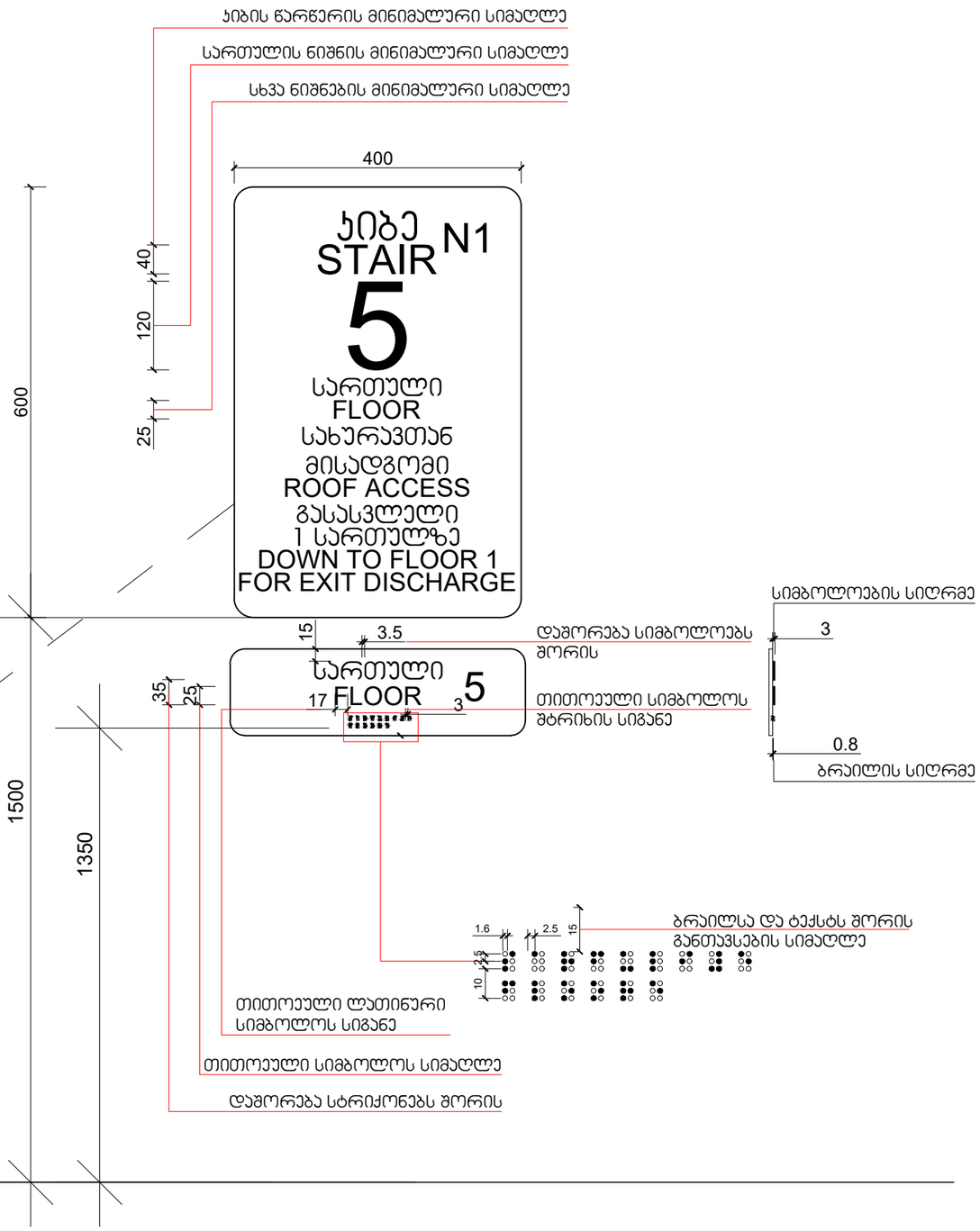



დამკვეთი: შპს "მკა"

ს/ნ: 204465131

მრავალფუნქციური შენობა

მის.: ქალაქი თბილისი, ანა პოლიტკოვსკაიას №33

ს/პ 01.14.05.006.055

შენიშვნა:

სქემატური ჭრილი

შემსრულებელი:

შპს "A3"

ს/ნ: 401978721

CAD File

პატრონი; არქიტექტორი:	ლ. ძაგნიძე
დაამუშავა	ს. მეჯუშვილი
საავტორო უფლება:	ლ.ძაგნიძე

ნიშნები

100

1:1,5

A3 ფორმატი



ציון גודל:	A3 "33
מק"ט:	20446513 1
שם הפרויקט:	שילוט בטיחות לבניין מגורים בן 14 קומות, הכולל 3 קומות מרתף ו-2 קומות גג, ברחוב הרצל 33
שם המסמך:	תכנית שילוט לחדר מדרגות
מספר גרסה:	1.4.05.006.055

שם המתכנן:	
שם המאשר:	
שם הבודק:	
תאריך:	
קנה מידה:	A3 1:1.4
מספר שרטוט:	101
גרסת CAD:	
מק"ט:	40197872 1

תכנית שילוט לחדר מדרגות

0.8 גובה מהרצפה

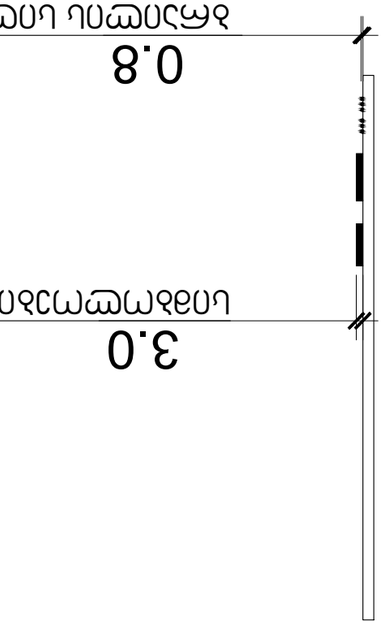

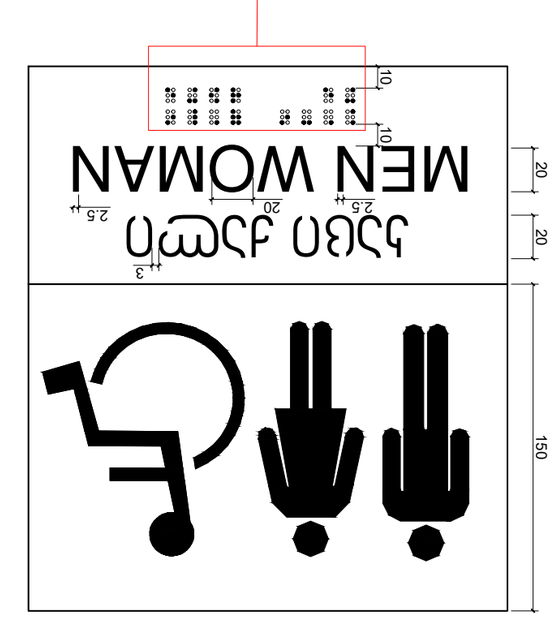

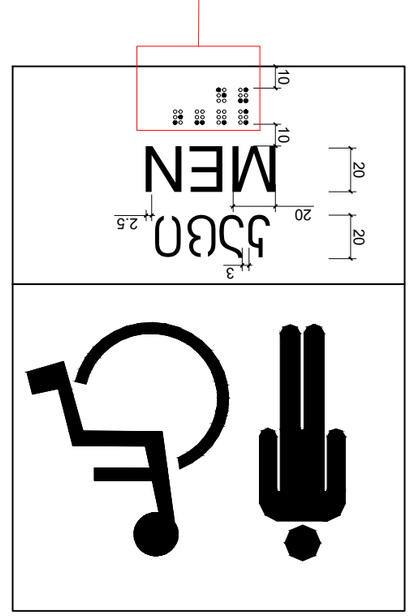



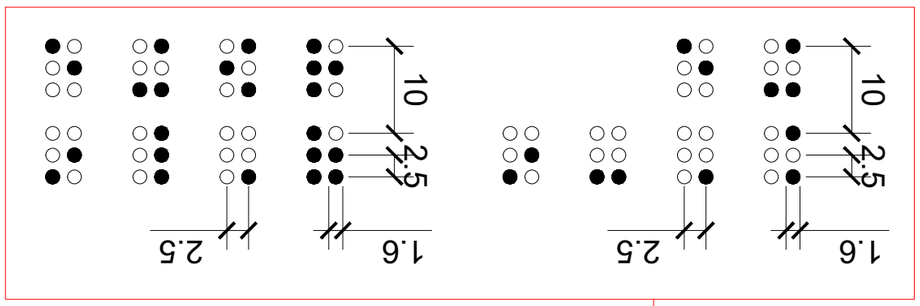

שם המתכנן:	
שם המאשר:	
שם הבודק:	
תאריך:	
קנה מידה:	A3 1:1.4
מספר שרטוט:	101
גרסת CAD:	
מק"ט:	40197872 1

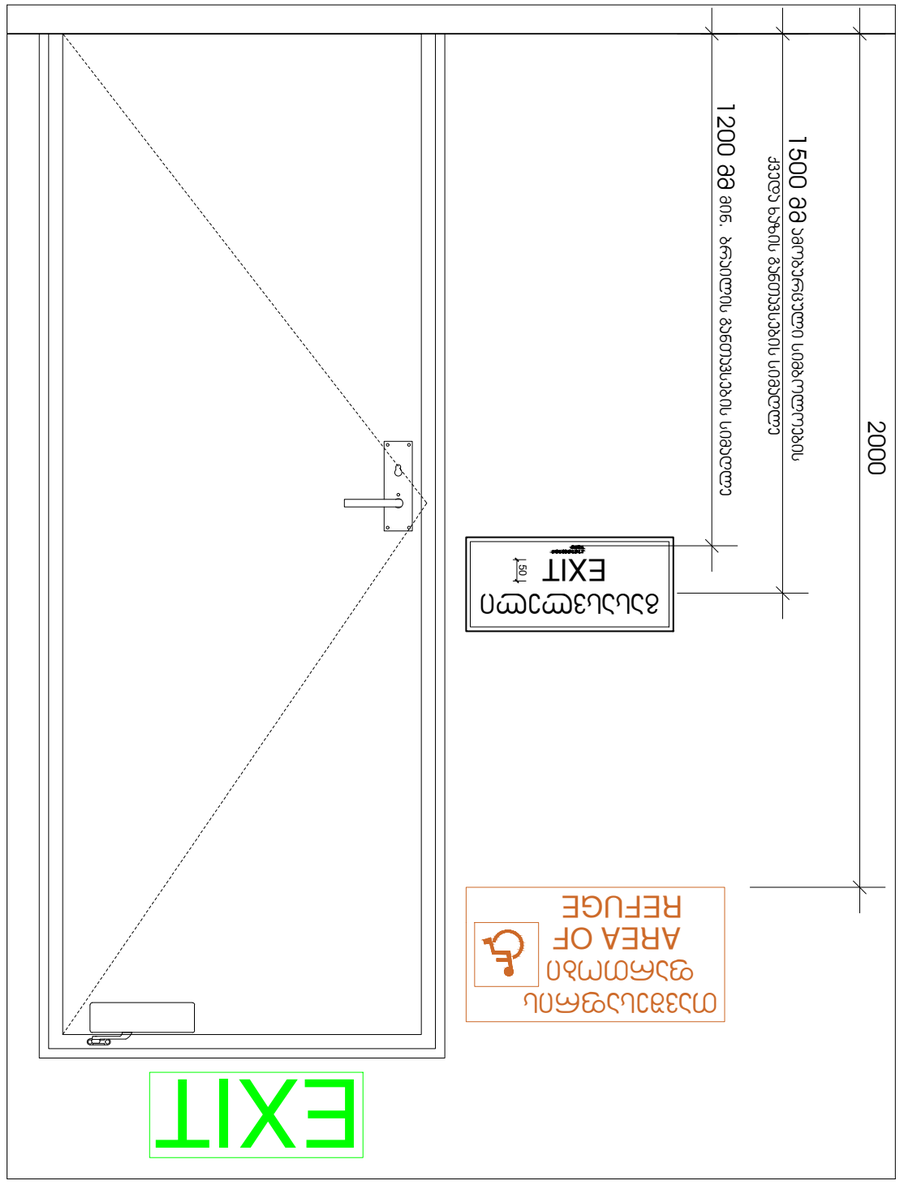

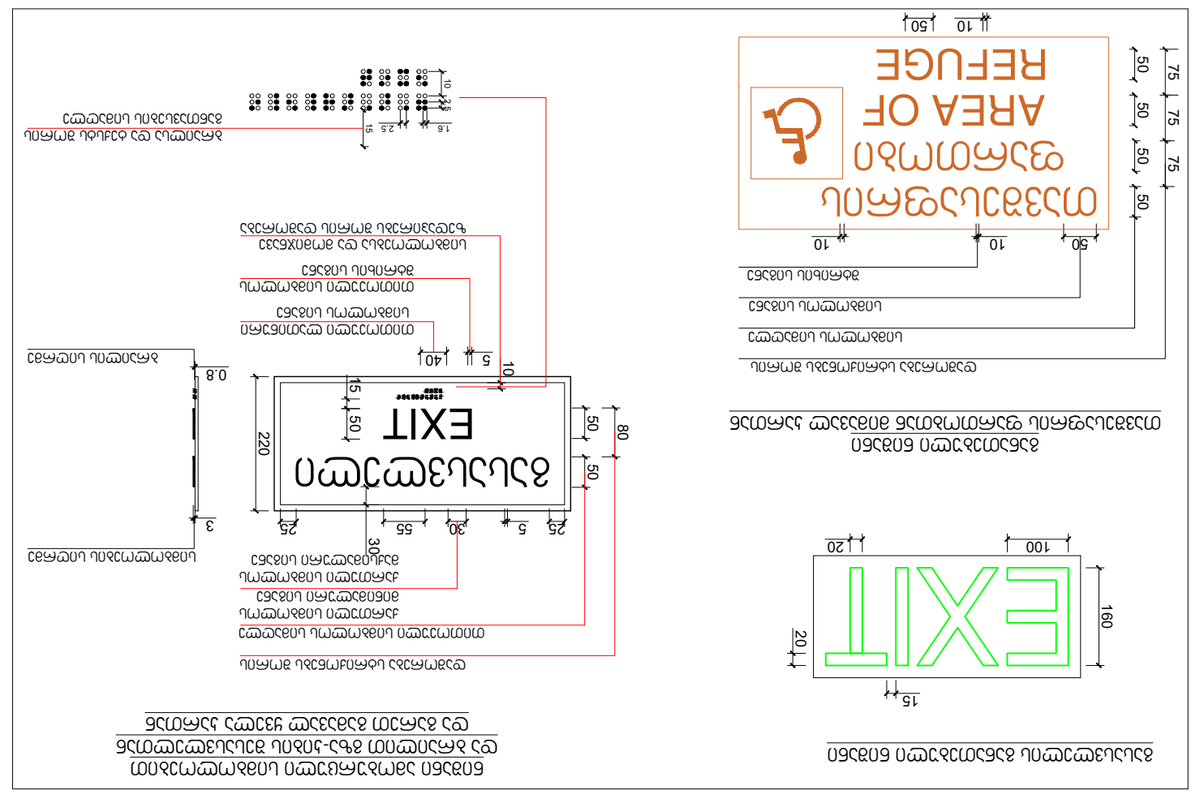
50
10
10
50
75
50
50
75
50
75
დამცავი ზონის საზღვარი
ბრტყელი ზედაპირი
ჭერიდან ნაკლები მანძილით
ბრტყელი ზედაპირი
ჭერიდან ნაკლები მანძილით
AREA OF
REFUGE
დამცავი ზონა
10
50
EXIT
160
20
15
100
20
ევაკუაციური
EXIT
180
50
80
50
50
220
15
50
25
5
30
55
30
25
3
0.8
ევაკუაციური
EXIT
180
ევაკუაციური
EXIT
180
ევაკუაციური
EXIT
180

simaRlis ganmsazRvreli sqema

1:17.1.7

A3 ფორმატი

103

ნახატის ტიპი: ბეჭდური სქემა

ნახატის დასახელება: ელექტრული სქემა

ნახატის №: 20446513 1

ლ/ნ 01.14.05.006.055

ფურცელი №33 ფორმატი A3, ასლების რაოდენობა 1

ნახატის დასახელება: ელექტრული სქემა

ნახატის №: 401978721

ლ/6: 401978721

ზომა "A3"

CAD File

ნახატის ავტორი: ლ. ბუხუტიშვილი

შემოწმებული: ო. ბახტაძე

ნორმატივების შესაბამისობა: ლ. ბუხუტიშვილი

ტექნიკური მონიტორინგი

ტექნიკური ზედამხედველობა

CAD File: 401978721-ელექტრული სქემა.dwg, ფორმატი A3

ავტორი: №

ნახატის ნომერი		
1	ლ.ბუხუტიშვილი	01.14.05.006.055
2	ლ.ბუხუტიშვილი	01.14.05.006.055
3	ლ.ბუხუტიშვილი	01.14.05.006.055
4	ლ.ბუხუტიშვილი	01.14.05.006.055
5	ლ.ბუხუტიშვილი	01.14.05.006.055
6	ლ.ბუხუტიშვილი	01.14.05.006.055

ნახატის ნომერი

60706320

ლ. ბუხუტიშვილი, ტექნიკური ზედამხედველობა

ელექტრული სქემა

ელექტრული სქემა

ელექტრული სქემ

ნიშანი განთავსდება
გზა-ჯიხის საზღვრებში ჯარის მომიჯნავედ

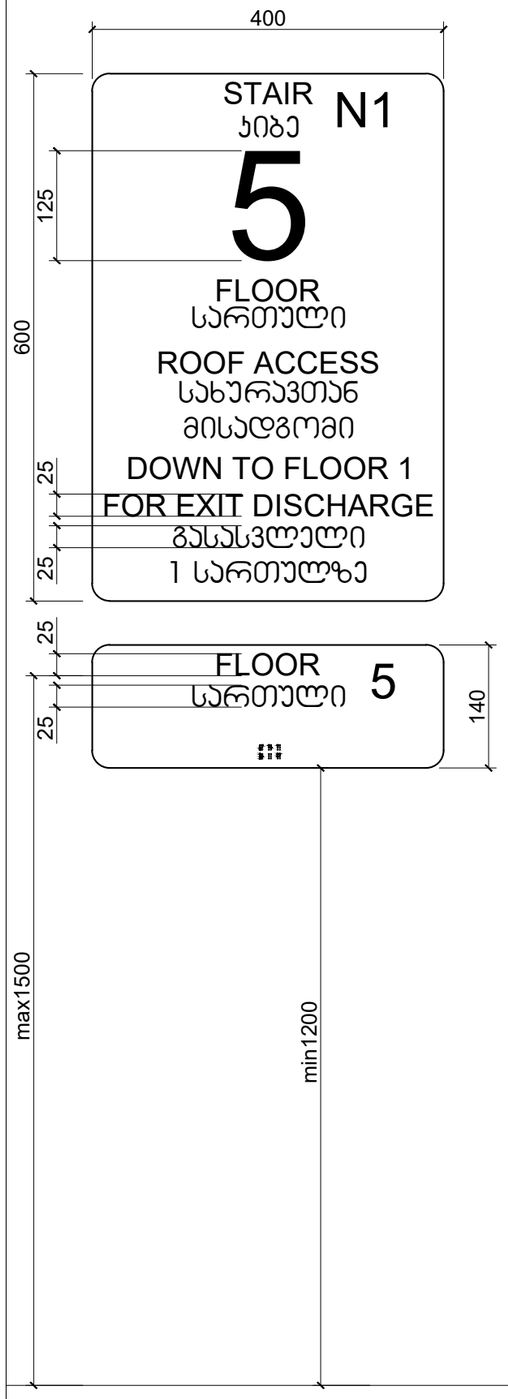

ნიშანი განთავსდება
გზა-ჯიხის საზღვრებში ჯარის მომიჯნავედ

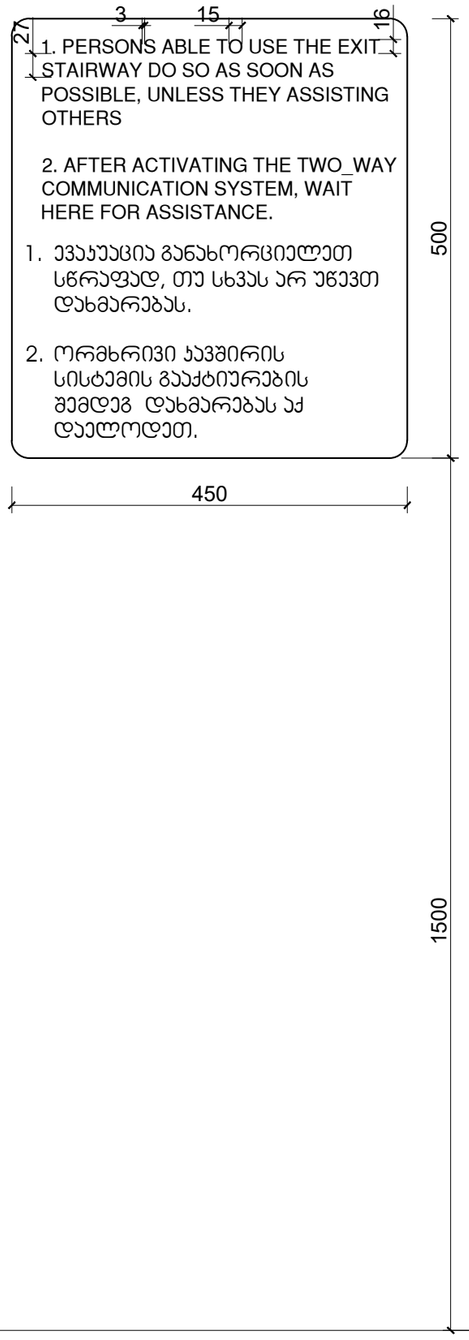

ნიშანი განთავსდება
გარე მისაწვდომ ავტოსადგომთან

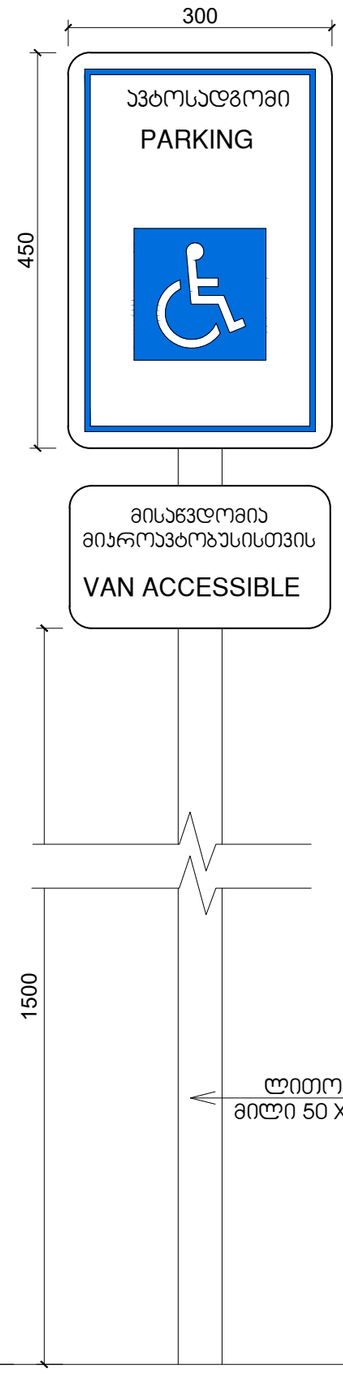

ნიშანი განთავსდება
შიგა მისაწვდომ ავტოსადგომთან

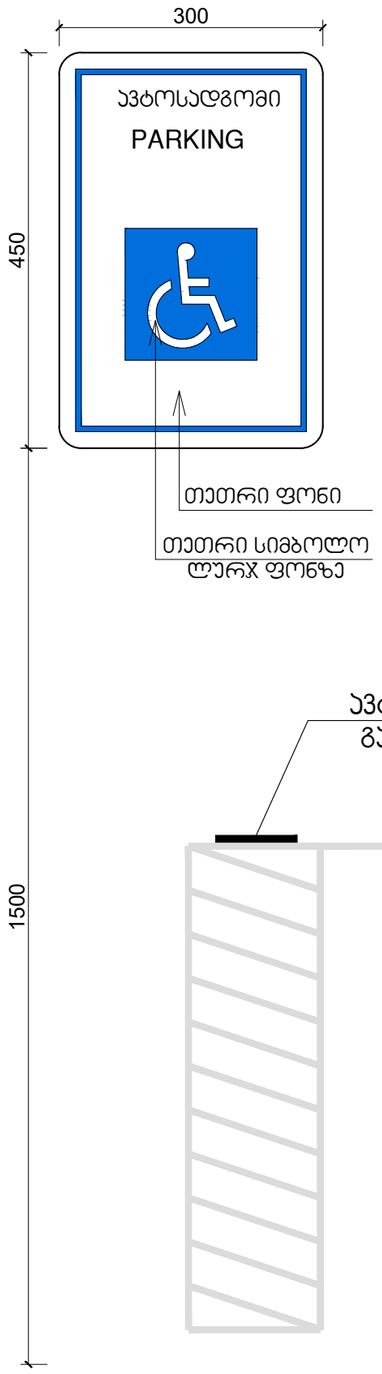

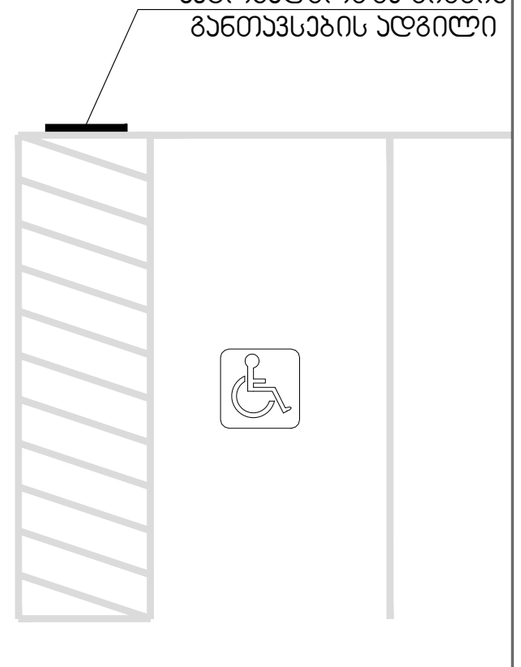



დამკვეთი: შპს "მვკ"

ს/ნ: 204465131

მრავალფუნქციური შენობა

მის.: ქალაქი თბილისი, ანა პოლიტკოვსკაიას №33

ს/პ 01.14.05.006.055

შენიშვნა:

სქემატური ჭრილი

მშმსრულებელი:

შპს "A3"
ს/ნ: 401978721

CAD File

ავტორი; არქიტექტორი:		ლ. ძაგნიძე
დაამოწმა		ს. მესხიშვილი
საავტორო უფლება:		ლ.ძაგნიძე"

ჯიხესა და ავტოსადგომზე განსათავსებელი ნიშნები

104

1:1,4

A3 ფორმატი