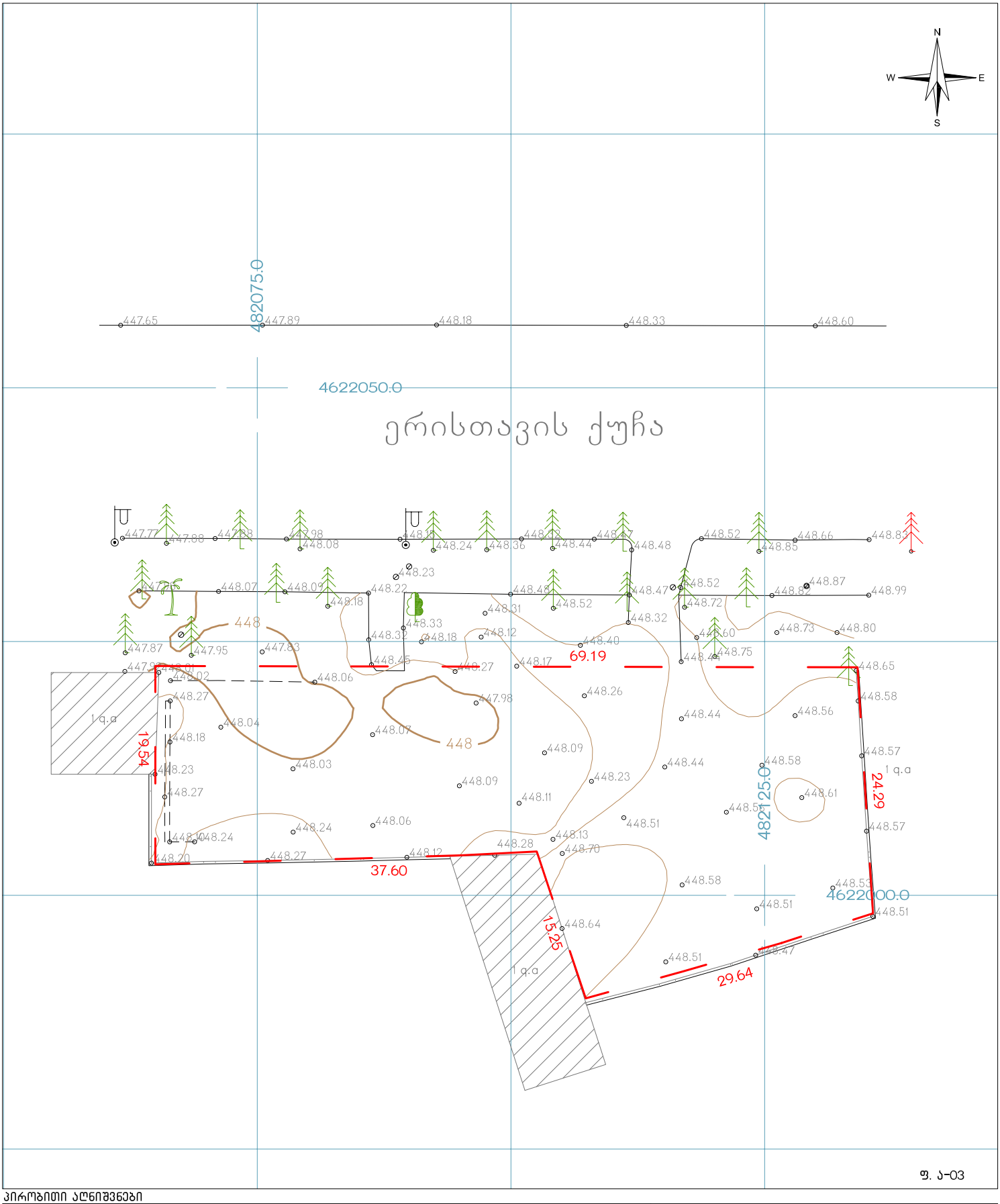

ფ. ა-03

პირობითი აღნიშვნები

მიწის ნაკვეთის საზღვრები	500 სიმაღლის ნიშნული
შენობა	ფოთლოვანი ხე
4560000	წიწვოვანი ხე
4678900	პალმა
UTM sistemis koordinatebi	კიპარისი
	ბაზონი
	ბუჩქი
	ეკლიანი ბუჩქი
	ვენახი
	ჭის ღუმი
	ქებელი
	ელ. ბოძი

ტოპოგეგმა

მისამართი:	ქ. თბილისი, ერისთავის ქ. №4	
დამკვეთი:	შპს "ელკომპალიანსი"	
აზომა		რ. აბესოვი
დახაზა		ა. დამასცალაშვილი
მ: 1:500	ფართობი 1623 კვ.მ	19.11.2013

საპროექტო გენგეგმა მ. 1:500

ერისთავის ქუჩა

ერისთავის ქუჩა

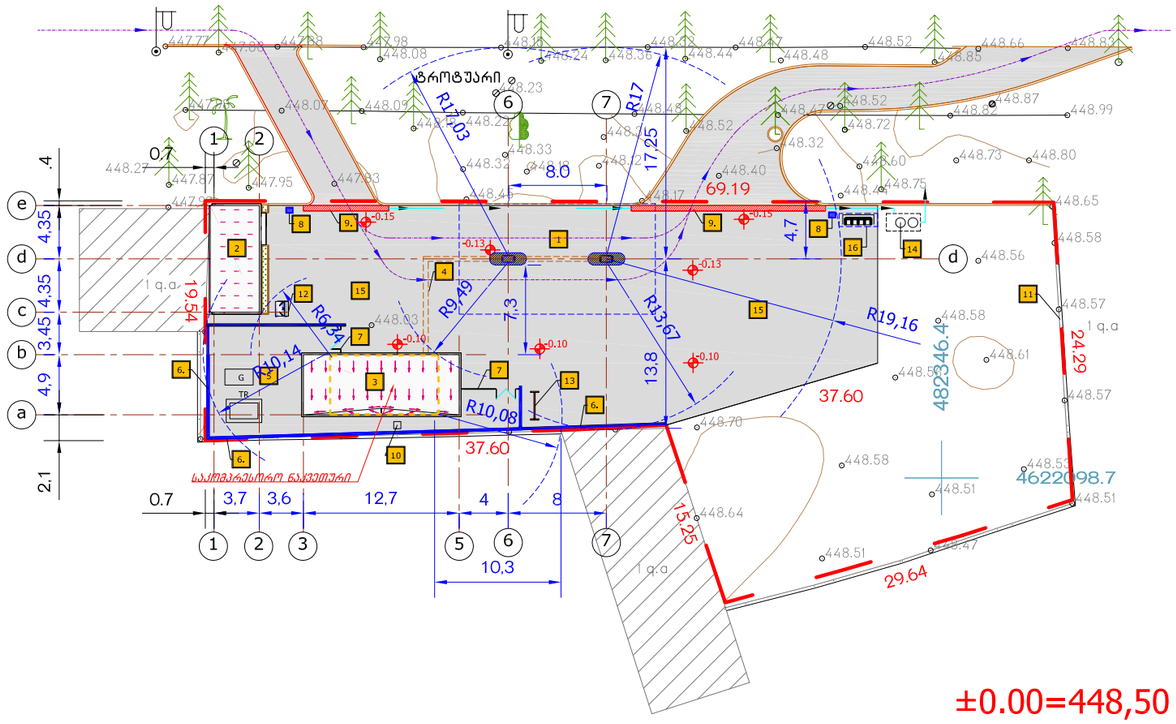

±0.00=448,50

ექსპლიკაცია:

№	ობიექტის დასახელება	მოშ. ფართ.	საერთო ფართ.
1	ავტომგასამართი მოედნის ფარდული	11.0 მ²	–
2	საოპერატორო შენობა	36.0 მ²	28.1 მ²
3	საკომპრესორო შენობა	67.6 მ²	58.6 მ²
4	გაზის ტექნოლოგიური მილგაყვანილობის მიწისქვეშა რკ.ბეტონის ვარცლი	–	–
5	სატრანსფორმატორო-საგენერატორო ბაქანი	–	–
6	რკ.ბეტონის დამცავი კედელი	9.9 მ²	–
7	მავთულბადის დეკორატიული ღობე	–	–
8	სახანძრო ჰიდრანტი		
9	ზედაპირული წყლების შემკრები ვარცლი	–	–
10	მეხამრიდი	–	–
11	არსებული კაპიტალური ღობე	17.5 მ²	–
12	სანაგვე ყუთი	–	–
13	სახანძრო სტენდი	–	–
14	ზედაპირული წყლების სალექარი	–	–
15	ბეტონის საფარი		–
16	მგზავრთა მოსაცდელი		–
	სულ განაშენიანების ფართი	142.0 მ²	
	სულ საერთო ფართი		86.7 მ²

±0.00=448,50

ხე-ნარგავები:

– ნაძვი 20 ერთეული, აქედან 1 ნაძვი მდებარეობს საკადასტრო საზღვრის უკიდურეს ჩრდილო-აღმოსავლეთ ნაწილში, დანარჩენი 19 ნაძვი – საზოგადოებრივ სივრცეში;

–ფოთლოვანი ხე 1 ცალი საზ. სივრცეში.
– პალმა – 1 ცალი საზ. სივრცეში.

შენარჩუნდება ყველა ხე

შენიშვნა: პირობითი ნიშნული ±0.00 შეესაბამება 448,50 მ. აფსოლუტურ ნიშნულს ზღვის დონიდან

ქ. თბილისში, ერისთავის ქუჩა № 4-ში, შპს „ჯი ი სი"-ს კუთვნილ 1623 კვ.მ. მიწის (№002/022) ნაკვეთზე, დამოუკიდებელი აირსავსები საკომპრესორო სადგურის მშენებლობის პროექტი			შპს „ელკომალიანსი"			2013 წ.
			ფურც. №	რაოდენ.	მასშტ.	დაკვ. №
დირექტორი	თ. გოცირიძე		ა-04	22	1:500	
პრ.მთ.ინჟინერი	ზ. ნადირაძე		საპროექტო გენგეგმა			
არქიტექტორი	გ. ფსუტური					

საპროექტო გენგეგმა -0.10 ნიშნულზე, ობიექტების მიბმა, ტრანსპორტის მოძრაობის სქემა მ. 1:250

ერისთავის ქუჩა

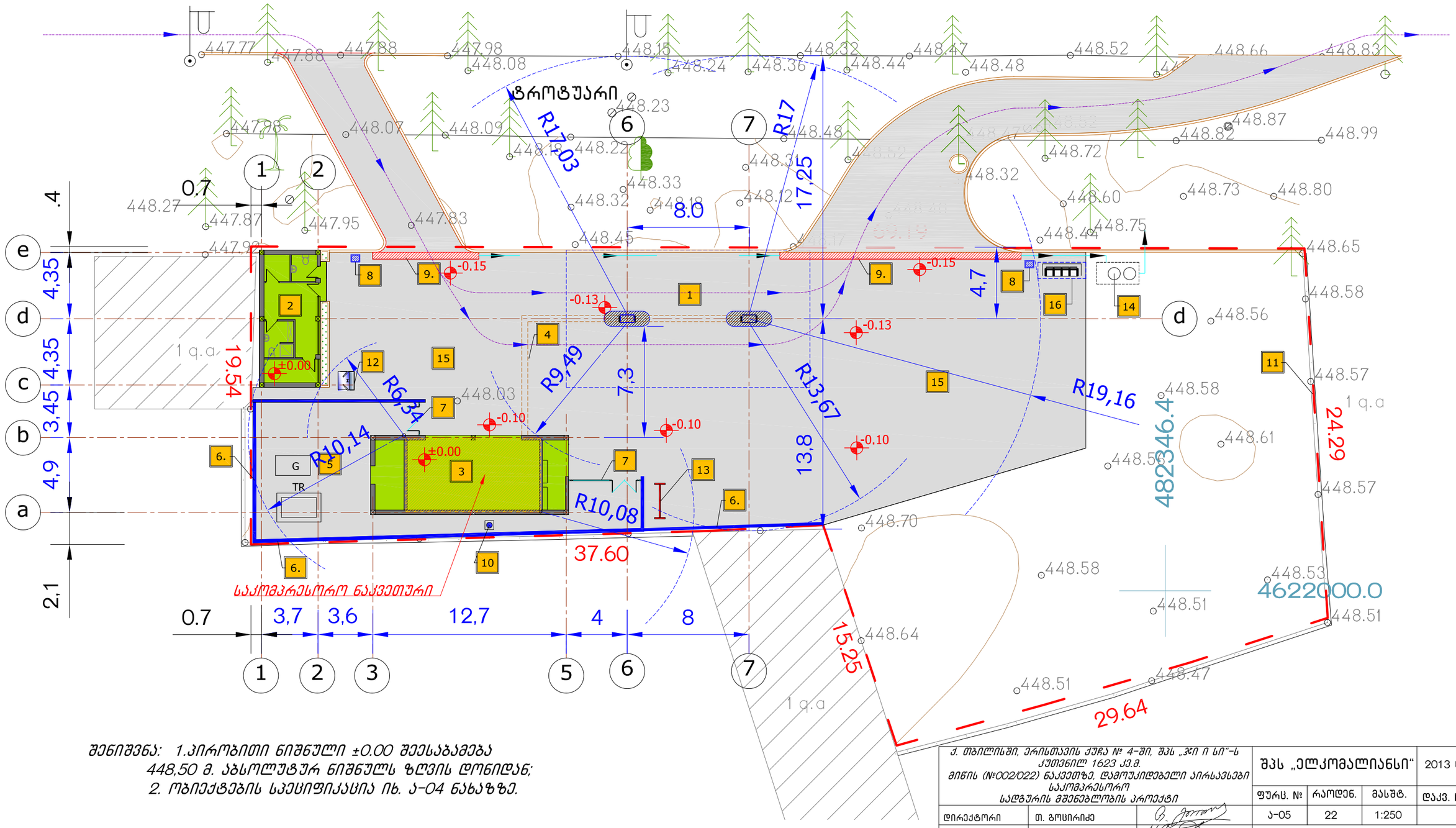

შენიშვნა: 1.პირობითი ნიშნული ±0.00 შეესაბამება 448,50 მ. აბსოლუტურ ნიშნულს ზღვის დონიდან;
2. ობიექტების სპეციფიკაცია იხ. ა-04 ნახაზზე.

ქ. თბილისში, ერისთავის ქუჩა № 4-ში, შპს „ჯი ი სი"-ს კუთვნილ 1623 კვ.მ. მიწის (№002/022) ნაკვეთზე, დამოუკიდებელი პირსაკვები საკომპრესორო სადგურის მშენებლობის პროექტი		შპს „ელკომალიანსი"	2013 წ.
		ფურც. №	რაოდენ.	მასშტ.	დაკვ. №
დირექტორი	თ. გოცირიძე	ა-05	22	1:250	
პრ.მთ.ინჟინერი	ზ. ნადირაძე	საპროექტო გენგეგმა -0.10 ნიშნულზე; ტრანსპორტის მოძრაობის სქემა			
არქიტექტორი	გ. ფსუტური				