ტოპოგრაფიულ გეგმაზე დატანილი
საპროექტო მენგრეშმა
მასშტაბი 1:500

ი.მ. ბესიკ ჯამბაზიშვილი

ქალაქი თბილისი, პეტრე ქავთარაძის ქ. №23 (ს/კ 01.14.03.039.015)
სააქციო საზოგადოება "მეგა-ლაბი"-ს (ID 405211319) და შპს "კავკასიის მედიცინის ცენტრი"-ს (ID 404925747)
საკუთრებაში არსებული 23799 კვ.მ. არასასოფლო-სამეურნეო
დანიშნულების მიწის ნაკვეთის და მისი მიმდებარე ტერიტორიის ტოპოგრაფიული

გეგმა

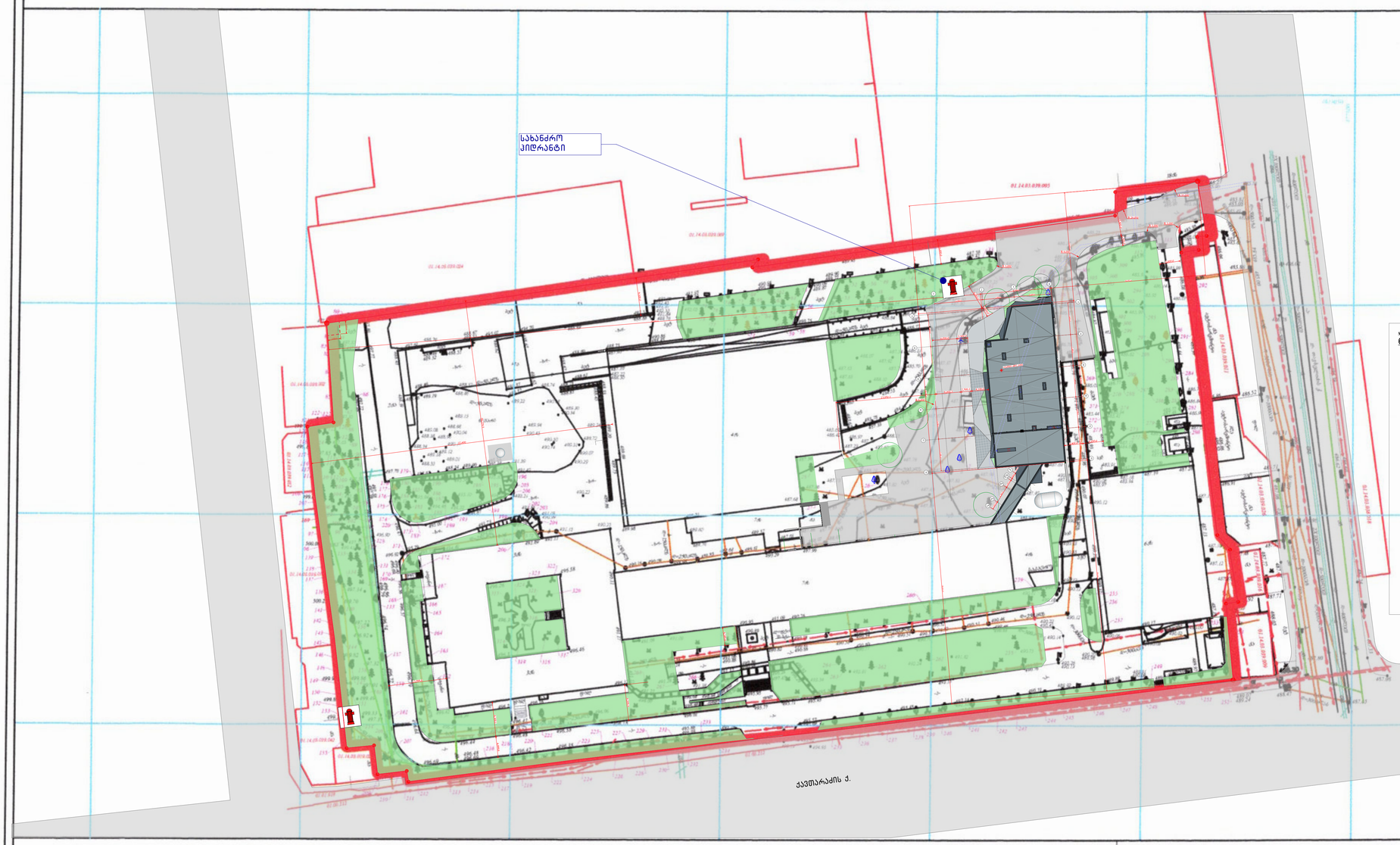

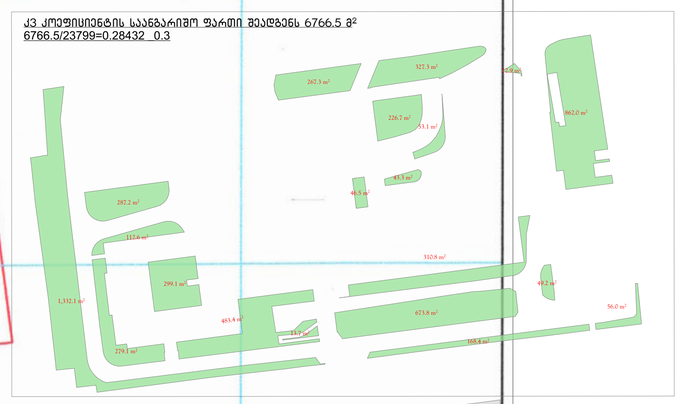

პირობითი აღნიშვნები

WGS 1984 -ის კოორდინატთა სისტემის UTM პროექცია

- საცხოვრ. შენობა
- არასაცხ. შენობა
- ფარდული
- მშ მშენებარე
- სატრანსფორმატორო ჯიხხური
- ლა ლითონის არასაცხოვრებელი შენობა
- ლითონის ღობე ბეტონის ფუნდამენტზე
- ლითონის ღობე
- ხის ღობე
- მავთულის ღობე
- კედელი
- მაღალი ბეტონის ღობე
- დაბალი ბეტონის ღობე
- ფლატე
- ბორდიური

- გზა ასფალტის საფარით
- გზა მოხრეშილი
- გზა ბეტონის საფარით
- რკინიგზა
- ჭა
- წიწვოვანი ხე
- ონკანი
- ფოთლოვანი ხე
- რეპერი
- ხილკენკროვანი ხე
- შეგაზის ჭა
- მოჭრილი ხე
- ბალახი
- პალმა
- ბუჩქი
- გაზონი
- ბუჩქი ეკლიანი
- ხე გამხმარი
- ბუჩქნარი გაუვალი
- ვაზი

- ბეტონის ბოძი
- რკინის ბოძი კიბე
- ხის ბოძი
- 500.52 სიმაღლის ნიშნული
- სამეთვალყურეო ჭები
- გიდრანტი (წყლის ჩამკეტი ჭები)
- გარე განათება
- სვეტაფორი
- ელ. გადამცემი ხაზი

- წ წყალგაყვანილობა
- გ გაზი
- კ კანალიზაცია
- სან სანიაღვრე
- კავ კავშირგაბმულობა
- ელ. ქსელები დაბალი ძაბვის
- ელ. ქსელები მაღალი ძაბვის
- თბ გათბობა

საგზაო ნიშნები
ძეგლი
კონტური
დროშა
ფანტანი
გასასვლელი (არკა)
ჭაობი

შენიშვნა:
რეგისტრირებული მიწის ნაკვეთის საკადასტრო საზღვარი
მომიჯნავედ რეგისტრირებული მიწის ნაკვეთის საკადასტრო საზღვარი
მიწის სამუშაოების შესრულებისას შეატყობინეთ კომუნიკაციის წარმომადგენლებს

ი.მ. ბესიკ ჯამბაზიშვილი პ.ნ.57601062664
ქ.თბილისი, მიხეილ ბურძგლას ქ. №74. №74ა. №74ბ
beso.jambazishvili.91@bk.ru tel: 598 50 73 66

დირექტორი:		ბ. ჯამბაზიშვილი
ავტორი:		ბ. ჯამბაზიშვილი
დახაზა:		კ. კირკიტაძე
დამკვეთი		სს "მეგა-ლაბი" შპს "კავკასიის მედიცინის ცენტრი"
მასშტაბი: 1:500		24.03.2025წ.

ტოპოგრაფიის აღნიშვნები LEGEND
- საპროექტო ახალი მშენება
- მოსაჭრელი ხეები
- სახანძრო კიდრანტი

შენიშვნები NOTES
1.
2.
3.
4.

საკვლევი სივრცე KEY PLAN

APEX Studio 1

ი.მ. ბესიკ ჯამბაზიშვილი

ქალაქი თბილისი, პეტრე ქავთარაძის ქ. №23 (ს/კ 01.14.03.039.015)
სააქციო საზოგადოება "მეგა-ლაბი"-ს (ID 405211319) და შპს "კავკასიის მედიცინის ცენტრი"-ს (ID 404925747)
საკუთრებაში არსებული 23799 კვ.მ. არასასოფლო-სამეურნეო
დანიშნულების მიწის ნაკვეთის და მისი მომდებარე ტერიტორიის ტოპოგრაფიული

გეგმა

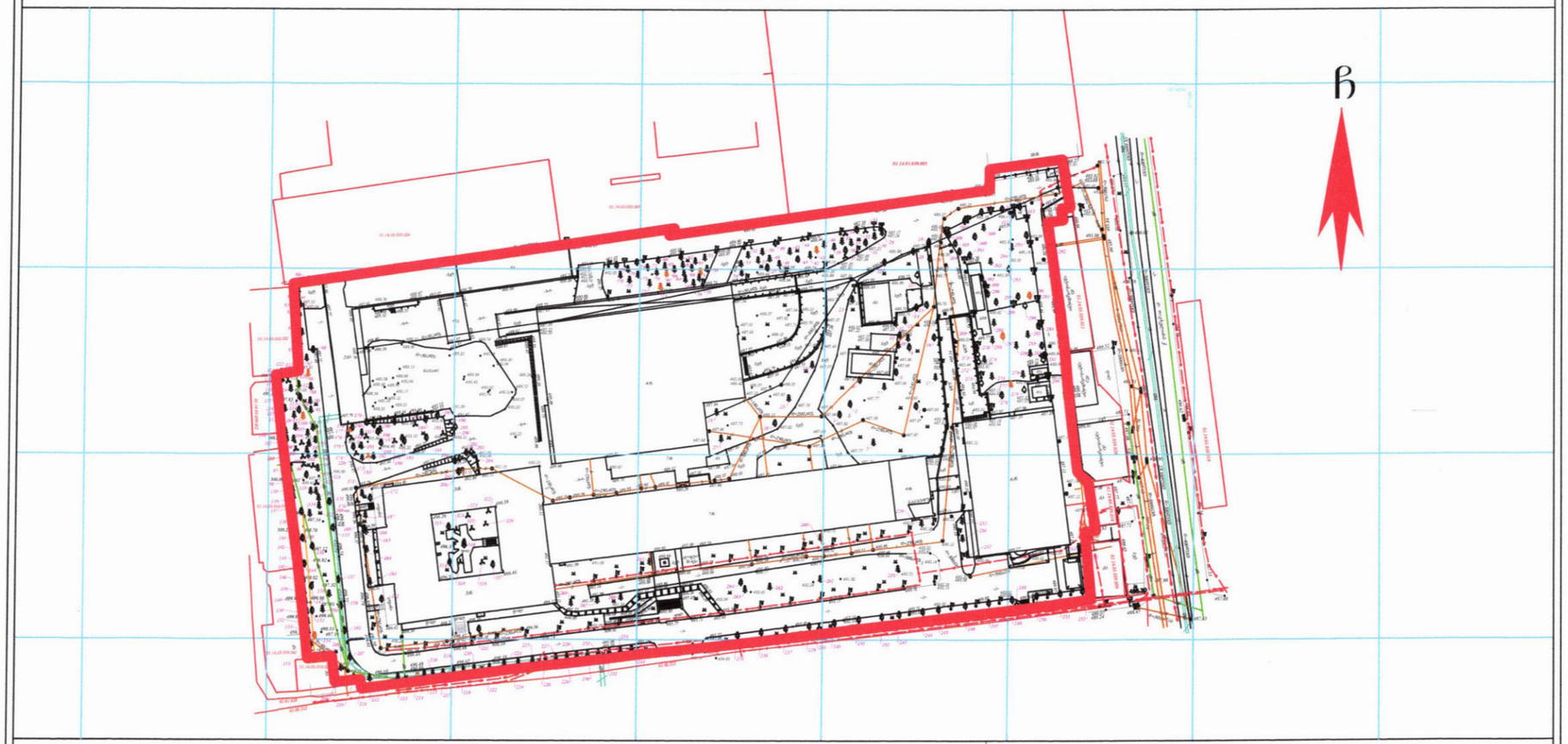

პირობითი აღნიშვნები

WGS 1984 -ის კოორდინატთა სისტემის *UTM* პროექცია

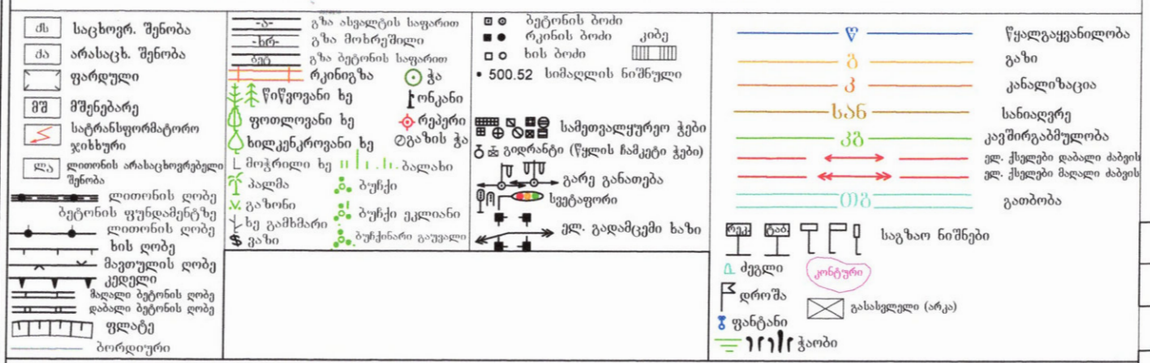

შენიშვნა:
- რეგისტრირებული მიწის ნაკვეთის საკადასტრო საზღვარი
- მომიჯნავედ რეგისტრირებული მიწის ნაკვეთის საკადასტრო საზღვარი

მიწის სამუშაოების შესრულებისას შეატყობინეთ კომუნიკაციის წარმომადგენლებს

ი.მ. ბესიკ ჯამბაზიშვილი პ.ნ.57601062664

ქ.თბილისი, მიხეილ ბურძგლას ქ. №74. №74ა. №74ბ

beso.jambazishvili.91@bk.ru tel: 598 50 73 66

დირექტორი:		ბ. ჯამბაზიშვილი
აზომა:		ბ. ჯამბაზიშვილი
დახაზა:		კ. კორკიტაძე
დამკვეთი		სს "მეგა-ლაბი" შპს "კავკასიის მედიცინის ცენტრი"
მასშტაბი: 1:500		24.03.2025წ.