

თბილისი 2026 წ

დაკვეთა №1 ფორმატი A3

ექსპლიკაცია

პირობითი ნიშნები:

საკადასტრო საზღვარი

ჭრილის ხაზი

არქიტექტურული ნიშნული

ბანაშენიანების რეგულირების ხაზი

მისამართი:

1. მისამართი: ქ.თბილისი, ფეიქართა ქუჩა №3

2. საკადასტრო კოდი: 01.12.08.039.137

თანამდებობა	გვარი	ხელმოწერა
დირექტორი	შ. ასპანიძე	
პრ. აგტორი	შ. ასპანიძე	
პრ. აგტორი	ვ.სისვაძე	
დამუშავა	ვ.სისვაძე	

სტადია	ფურცელი	გვერდი
პროექტი		

შ.პ.ს Archarea	თარიღი 29.06.2026
საპროექტოს ლოგო	მისამართი

ქ. თბილისი
თავხელიძის ქ. №1ა
ს/ნ 405473919
ტელ: 591 45 20 20
www.archarea.ge



თბილისი 2026 წ

დაჯვეთა №1 ფორმატი A3

ექსპლიკაცია

ჰიროგითი ნიშნები:

საკადასტრო საზღვარი

ჭრილის ხაზი

არქიტექტურული ნიშნული

განაშენიანების რეგულირების ხაზი

მისამართი:

1. მისამართი: ქ.თბილისი, ფეიქართა ქუჩა №3

2. საკადასტრო კოდი: 01.12.08.039.137

თანამდებობა	გვარი	ხელმოწერა
დირექტორი	შ. ასპანიძე	
ჯრ. აგტორი	შ. ასპანიძე	
ჯრ. აგტორი	ვ.სისვაძე	
დაამუშავა	ვ.სისვაძე	

სტადია	ფურცელი	გვერდი
პროექტი		

შ.პ.ს Archarea	თარიღი 29.06.2026
საპროექტოს ლოგო	მისამართი

ქ. თბილისი
თავხელიძის ქ. №1ა
ს/ნ 405473919
ტელ: 591 45 20 20
www.archarea.ge

არსებული გეგმა

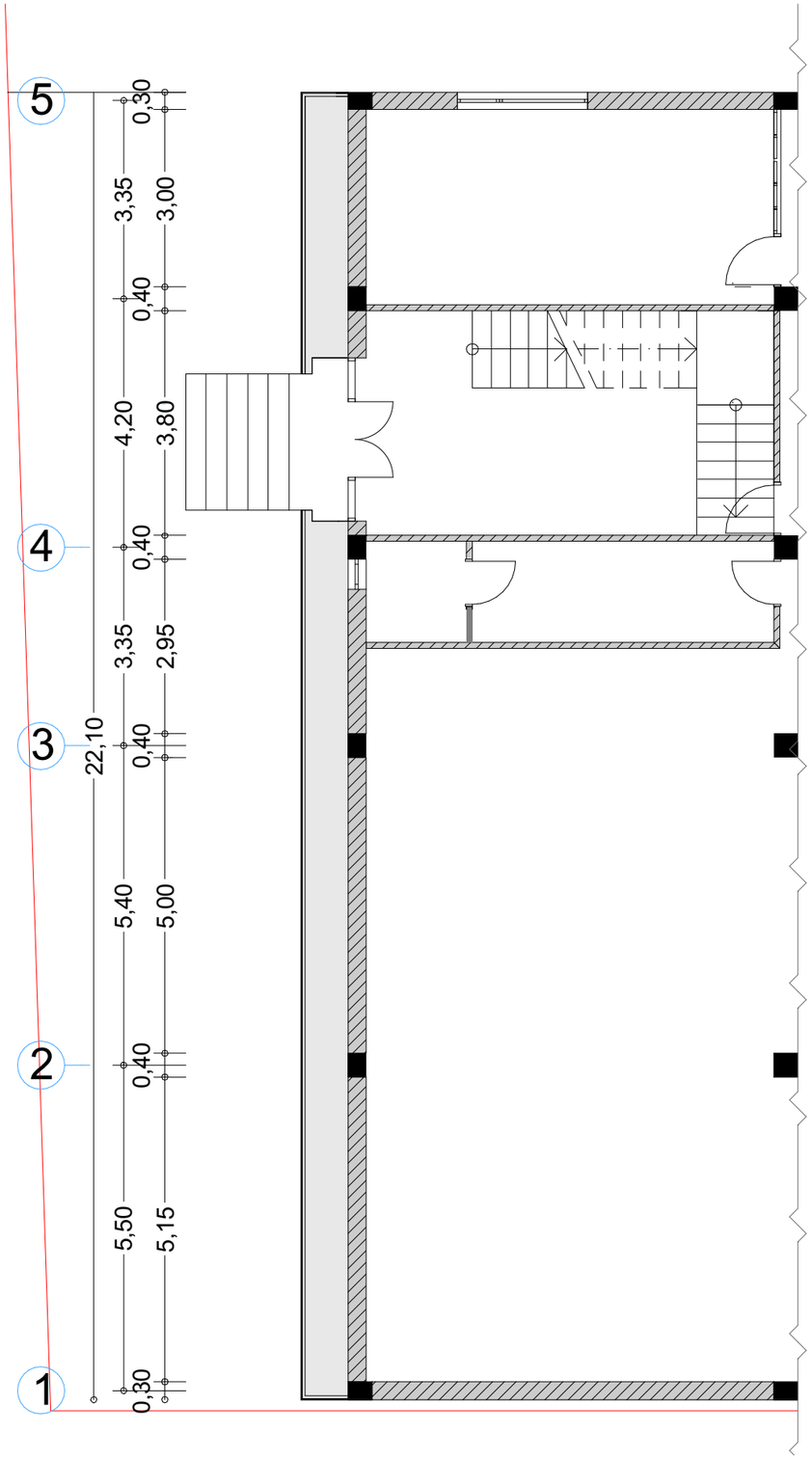

საპროექტო გეგმა

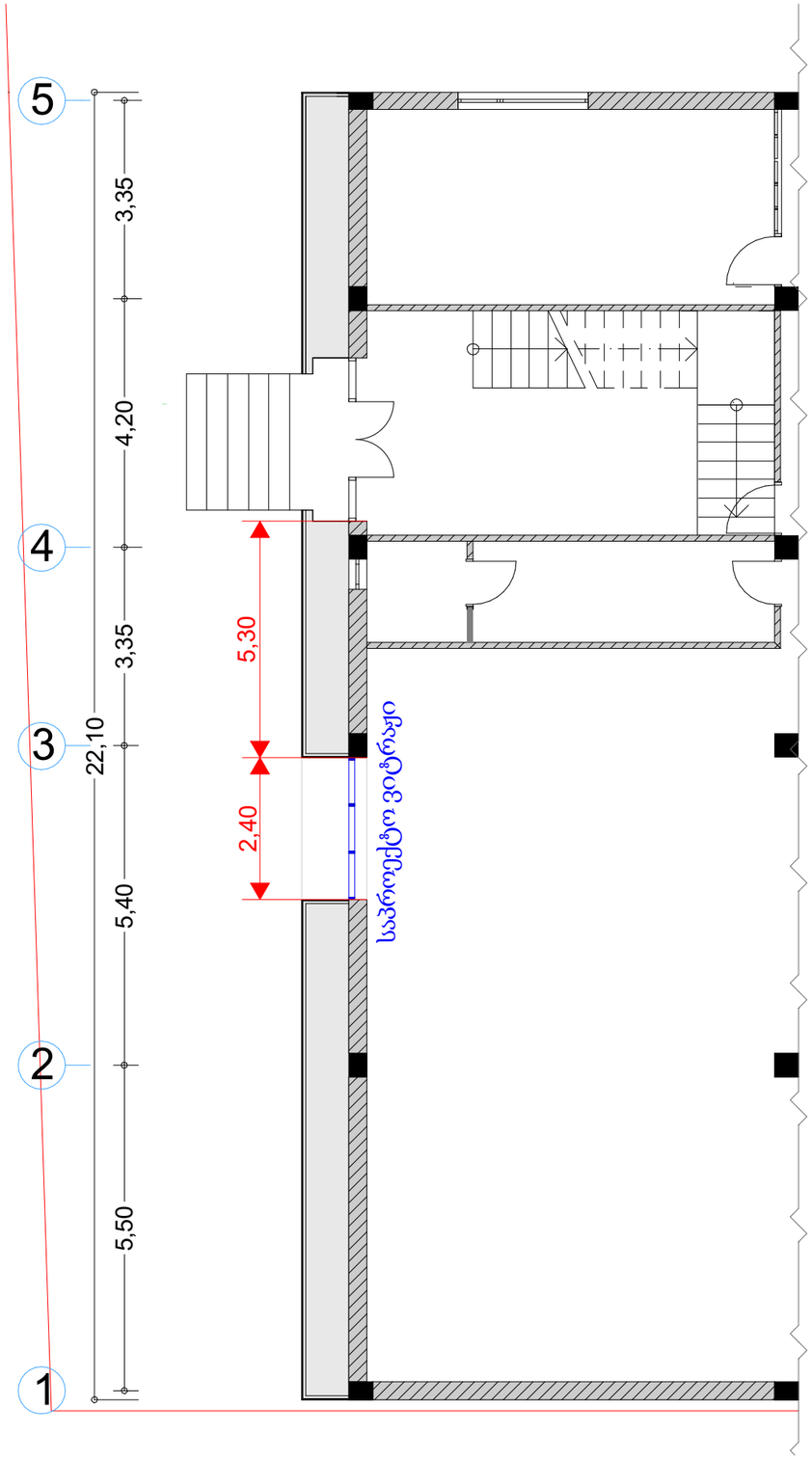

თბილისი 2026 წ	
დაკვეთა №1	ფორმატი A3
ექსპლიკაცია	

ჰირობითი ნიშნები:

საკადასტრო საზღვარი

ჭრილის ხაზი

არქიტექტურული ნიშნული

განაშენიანების რეგულირების ხაზი

მისამართი:

1. მისამართი: ქ.თბილისი, ფეიქართა ქუჩა №3
2. საკადასტრო კოდი: 01.12.08.039.137

თანამდებობა	გვარი	ხელმოწერა
დირექტორი	შ. ასპანიძე	
ჯრ. აგტორი	შ. ასპანიძე	
ჯრ. აგტორი	ვ.სისვაძე	
დაამუშავა	ვ.სისვაძე	

სტადია	ფურცელი	გვერდი
ჯროექტი		

შ.ჯ.ს Archarea	თარიღი 29.06.2026
საჯროექტოს ლოგო	მისამართი

ქ. თბილისი
თავხელიძის ქ. №1
ს/ნ 405473919
ტელ: 591 45 20 20
www.archarea.ge

არსებული ჭრილი

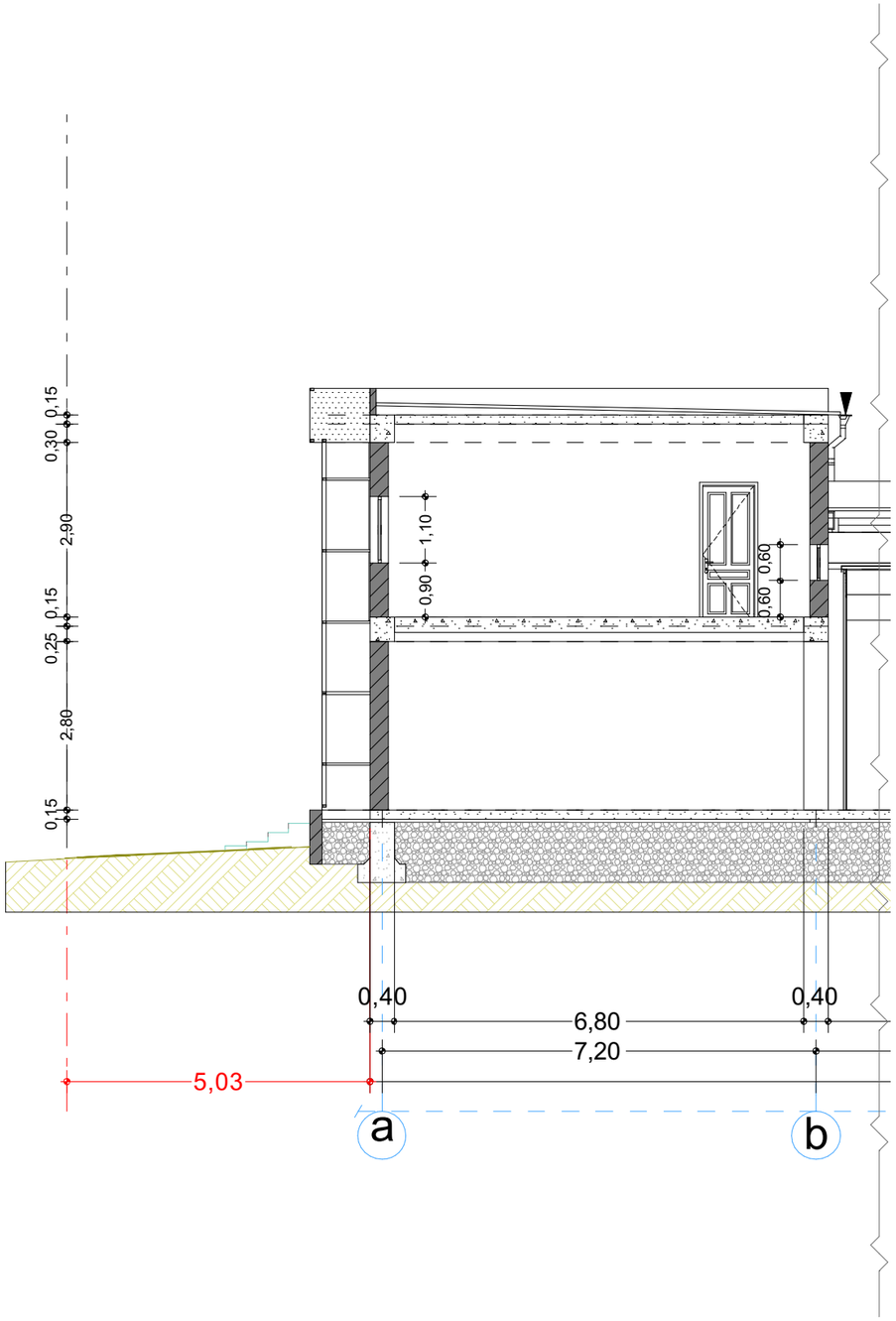

საპროექტო ჭრილი

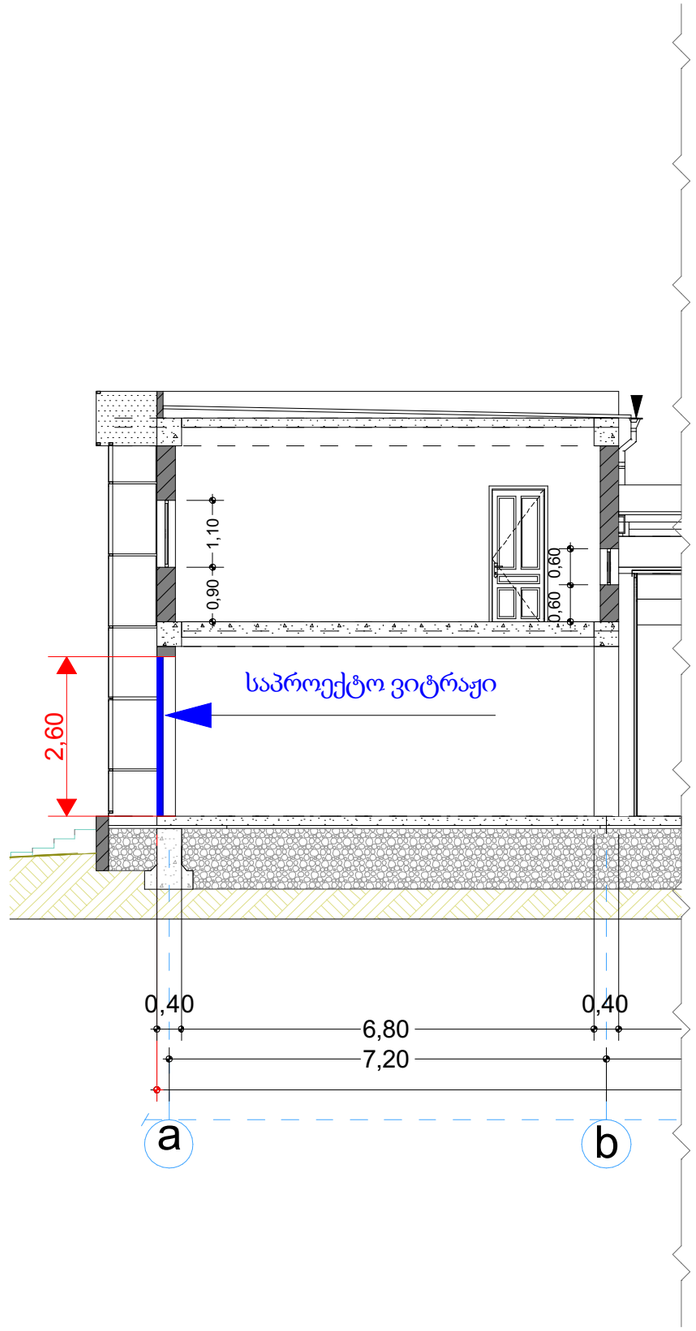

თბილისი 2026 წ

დაკვეთა №1 ფორმატი A3

ექსპლიკაცია

პირობითი ნიშნები:

საკადასტრო საზღვარი

ჭრილის ხაზი 1–1

არქიტექტურული ნიშნული

განაშენიანების რეგულირების ხაზი

მისამართი:

1. მისამართი: ქ.თბილისი, ფეიქართა ქუჩა №3

2. საკადასტრო კოდი: 01.12.08.039.137

თანამდებობა	გვარი	ხელმოწერა
დირექტორი	შ. ასპანიძე	
პრ. პბორი	შ. ასპანიძე	
პრ. პბორი	ვ.სისკაძე	
დამგეგმავ	ვ.სისკაძე	

სტადია	ფერცელი	გვერდი
პროექტი		

შ.პ.ს Archarea — თარიღი 29.06.2026

საპროექტო ჯგუფი — მისამართი

ქ. თბილისი, თამარ მეფის ქ. №12
ს/კ 405473919
ტელ: 591 45 20 20
www.archarea.ge

საქართველოს იუსტიციის სამინისტრო

საჯარო რეესტრის ეროვნული სააგენტო

საკადასტრო გეგმა

მიწის ნაკვეთის საკადასტრო კოდი: *01.12.08.039.137*
განცხადების რეგისტრაციის ნომერი:882015341341
მიწის ნაკვეთის ფართობი: *1064* კვ.მ.
დანიშნულება: *არასასოფლო-სამეურნეო*
მომზადების თარიღი 22.06.15

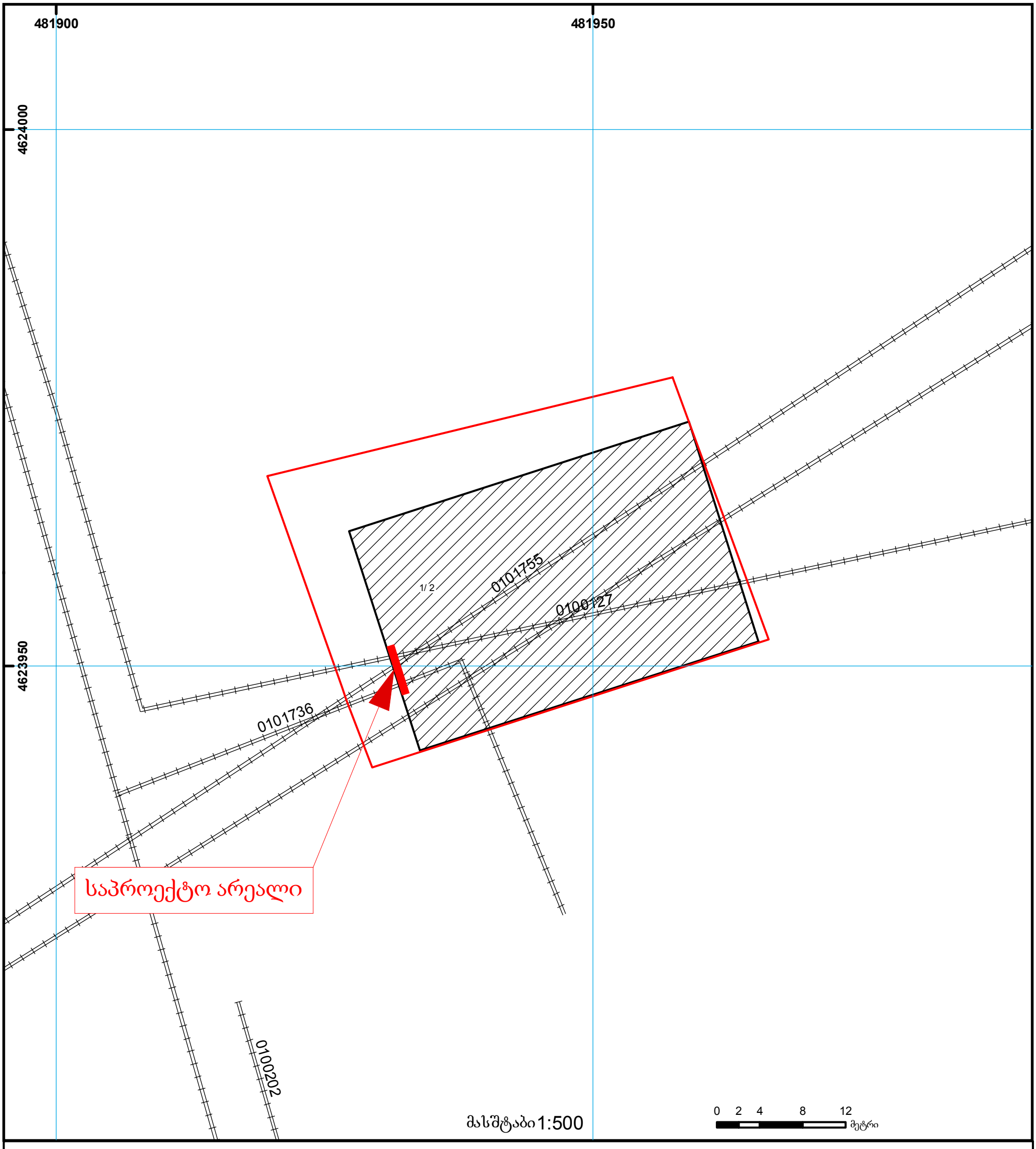

საჯარო რეესტრის ეროვნული სააგენტო თბილისი 0102 წმ. ნიკოლოზის/ნ. ჩხეიძის ქ. 2 ტელ.: (995 32) 91 04 27; ფაქსი: (995 32) 91 03 41
საჯარო რეესტრის ეროვნული სააგენტო თბილისი დ. აღმაშენებლის გამზ. 89/24 ტელ: (995 32) 94 13 65
www.napr.gov.ge