H=L/Y

H=10.89 /0.35 =31.11 მ

H=8.00 /0.35 =22.85 მ

H=12.61 /0.35 =36.00 მ

H=6.11 /0.35 =17.45მ

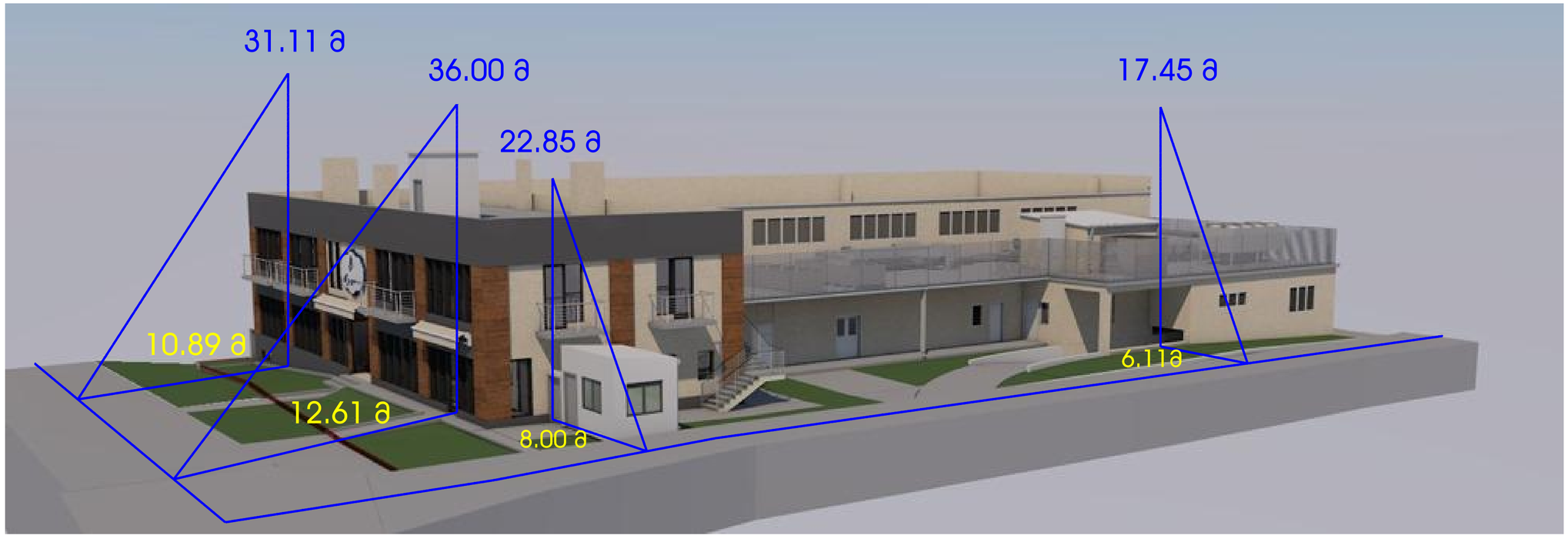

ფორმატი PAPER SIZE	ხელშეკრულების № CONTRACT №	პროექტის № PROJECT №	ფაილის სახელი FILE NAME
A-2			gengegma. dwg

ჰორიზონტის აღნიშვნები LEGEND

+503.300 საპროექტო ნიშნული

505.780 არსებული ნიშნული

ჭრილის ხაზი

ღერძის ხაზი

ნიშნული ხაზი

გამწვანება 442.70 მ2

შენიშვნები NOTES

1. ნახაზზე ზომები მოცემულია მეტრებში;
2. ნახაზზე ყველა ცვლილება მშენებლობისა მეთანხმებული უნდა იქნეს არქიტექტის ავტორთან;
3. ფერადლის პორტალირებით ავტომანიერად უკმეველა ნიშნ ვარიანტი;

განმარტებანი EQSPLIKATION

სიტუაციური სქემა KEY PLAN

დამკვეთი CLIENT **შპს "ჯინდო" თბილისი,მარჯ. გამსახურდიას, ძველი თბილისის რ-ნი, 8.რჩეულიშვილის ქ. ჯორ.4; ბ12. ტელ: (+995) 5 55 643 030**

პროექტი PROJECT **საკონდიციონერო, მაღაზია,საცხობი , ოფისი და მათი დენიშნულების ურთიერთობის უზრუნველსაყოფი ღონისძიება ფასთანდ**

მისამართი ADRESS საქართველო, ქ.თბილისი,ავჭალის მიმდინარე ტერიტორია სს. ჯორჯ 01.72.14.014.888)

თანამდებობა	გვარი	ხელმოწერა
შეასრულა:	თ.ხვედელიძე	
შეამოწმა:		
დაამტკიცა:	ა. მორგილაძე	

ICES

პროექტის მეთანხმება , მშენებლობის ნებართვა

მასშტაბი SCALE | თარიღი DATE OF ISSUE

ნახაზის DRWG. **სიმაღლის მანმსახვრელი სქემა**

სტადია STAGE	ინდექსი INDEX	ფურ. PAGES
მუშა		

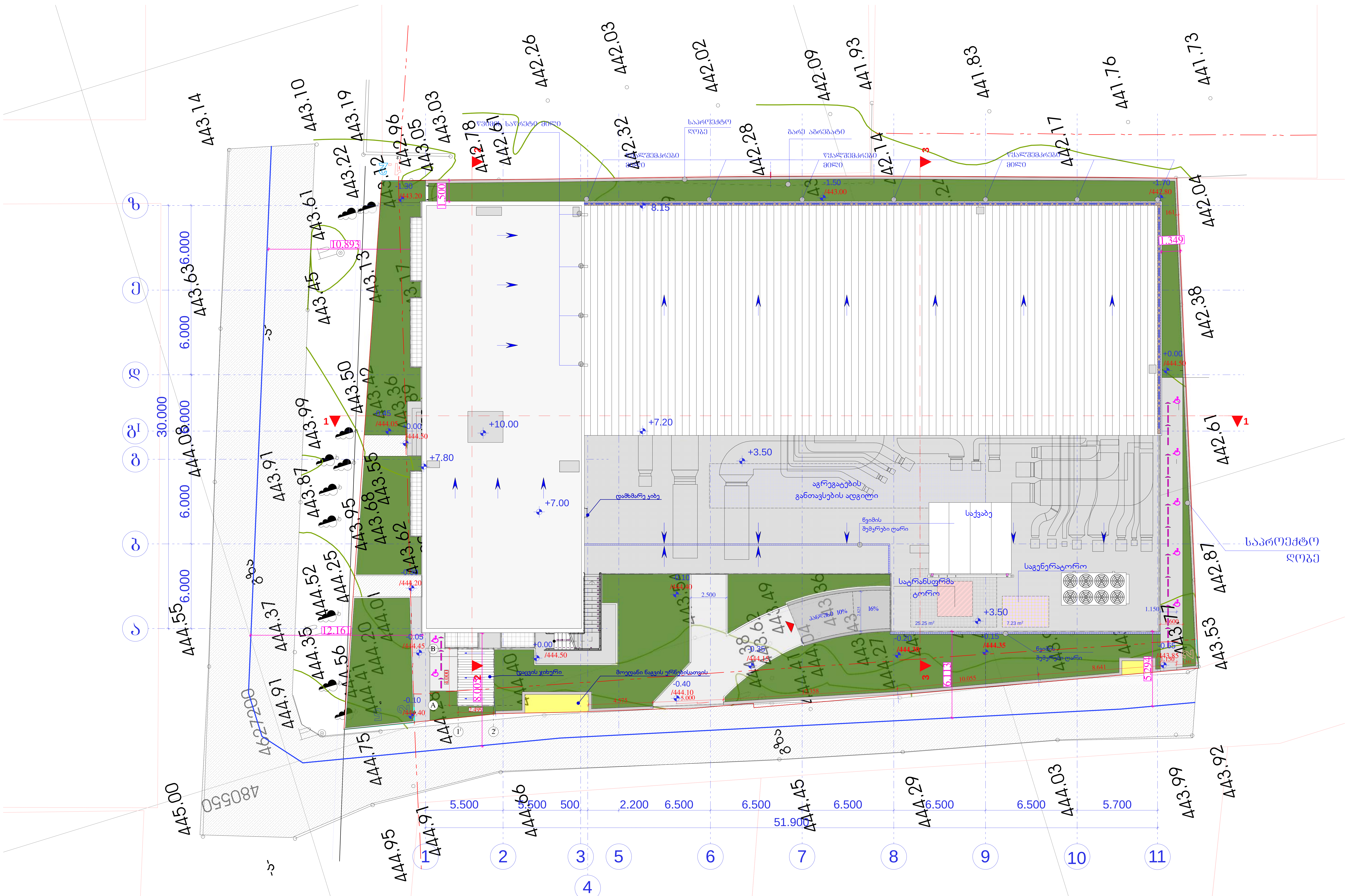

ფორმატი PAPER SIZE	დაკვეთა № CONTRACT №	პროექტის № PROJECT №	ფაილის სახელი FILE NAME
A-2			gengegma. dwg

პირობითი აღნიშვნები — LEGEND

- +503.300 საპროექტო ნიშნული
- 505.780 არსებული ნიშნული
- ჭრილის ხაზი
- ღერძის ხაზი
- წითელი ხაზი
- გამწვანება 442.70 მ2

შენიშვნები — NOTES

1. ნახაზზე ზომები მოცემულია მეტრებში;
2. ნახაზზე ყველა ცვლილება მშენებლობისას შეთანხმებული უნდა იყოს პროექტის ავტორთან;
3. ფურცლის კორექტირებით ავტომატურად უქმდება წინა ვარიანტი;

ექსპლიკაცია — EQSPLIKATION

სიტუაციური სქემა — KEY PLAN

დამკვეთი CLIENT: შპს "კონდი"
იურიდ.მის: ქ.თბილისი, ძველი თბილისის რ-ნი, გ.რჩეულიშვილის ქ. კორ.4; ბ12.
ტელ: (+995) 5 55 643 030

პროექტი PROJECT: ,, საკონდიტრო, მაღაზია,საცხობი , ოფისი და მათი ფუნქციონირების უზრუნველსაყოფი დამხმარე ფართები"

მისამართი ADRESS: საქართველო, ქ.თბილისი,აგრარული უნივერსიტეტის ტერიტორია საკ. კოდი(01.72.14.014/888)

თანამდებობა	გვარი	ხელმოწერა
შეასრულა:	თ.ხვედელიძე	
შეამოწმა:		
დაამტკიცა:	ა. მორჩილაძე	

ICES

პროექტის შეთანხმება , მშენებლობის ნებართვა

მასშტაბი SCALE	მ 1:200	თარიღი DATE OF ISSUE

ნახაზი DRWG.: სიმაღლის განმსაზღვრელი სქემა

სტადია STAGE	ინდექსი INDEX	ფურ. PAGES
მუშა		

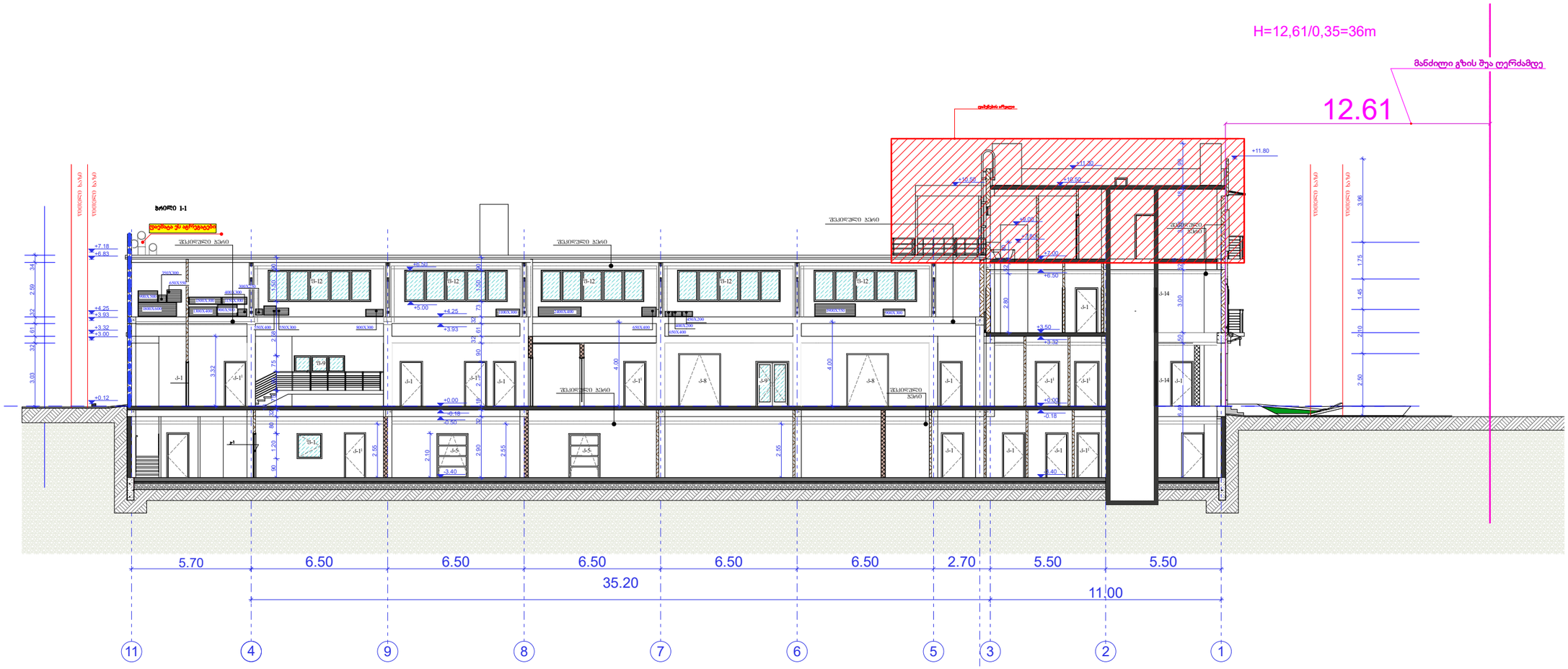

ფორმატი PAPER SIZE	ხელშეკრულების № CONTRACT №	პროექტის № PROJECT №	ფაილის სახელი FILE NAME
A-3			gengegma .dwg

პირობითი აღნიშვნები LEGEND

+503.300 სპარობაძო ნიშნული

505.780 არსებული ნიშნული

ჭრილის ხაზი

ღერძის ხაზი

ნიშნული ხაზი

შენიშვნები NOTES

1. ნახაზზე ჩვენები მოსაზღვრე მონაცემებ;
2. ნახაზზე ზედა ცვლილება მიწანაწილისა მეთნმაშვებელი ნებე იყოს პროექტის ავტორისად;
3. ფურცლის პროექტირებით ავტომობილებ უამდება ნინა პირებან;

ექსპლიკაცია EQSPLIKATION

სიტუაციური სქემა KEY PLAN

დამკვეთი CLIENT
შპს "ჯინდო"
ID ნომერი 404497914

პროექტი PROJECT
საკონდომინიუმ, მიწისქვეშა პარკინგით , ოფისი და მისი ფუნქციონირების უზრუნველსაყოფი ობიექტი

მისამართი ADRESS
საქართველო, ქ.თბილისი,საბურთალოს ნაწილი(ალ.ყაზბეგის გამზირი ბერიაშვილის ქ.№ 01.72.14.014.886)

თანამდებობა	გვარი	ხელმოწერა
შესრულა:	თამაზიშვილი	
შეამოწმა:		
დაამტკიცა:		

პროექტის მეთანხმება , მშენებლობის ნებართვა

მასშტაბი SCALE		თარიღი DATE OF ISSUE

ნახაზის DRWG. სიმაღლის განმსაზღვრელი ჩრილი

სტადია STAGE	ინდექსი INDEX	ფურც. PAGES
პასუხი		