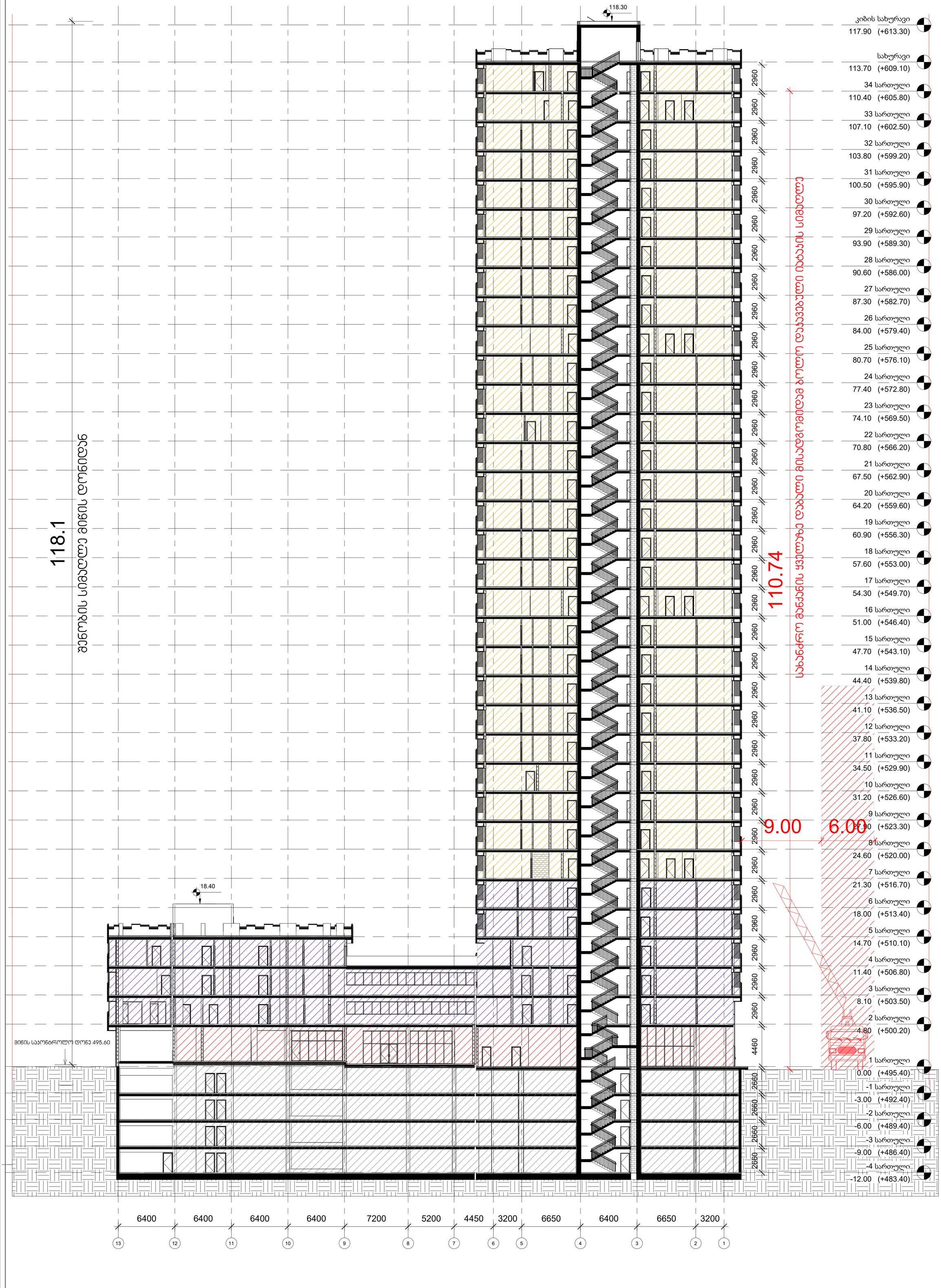

GERKO STUDIO

თბილისი, ქ. დედოფლის №52

პროექტის დასახელება:

მრავალფუნქციური კომპლექსი

მისამართი:

ქ. თბილისი/ვარკეთილი, ჯავახეთის ქ. №150

დამკვეთი:

შპს "სამშენებლო კომპანია აჯექს დეველოპმენტი"

მთავარი არქიტექტორი:

გიორგი გამყრელიძე
მერაბ გამყრელიძე

შემსრულებელი:

თამთა გიორგაძე

სათაური:

ჭრილები

გვერდის დასახელება:

ჭრილი 1-1

ექსპლიკაცია:

ფ. №	C5
მასშტაბი	1 : 200
ფურცლის ფორმატი	A1
ფურცლების რაოდენობა	
დაკვეთა	2025 წ.
სტადია	პს

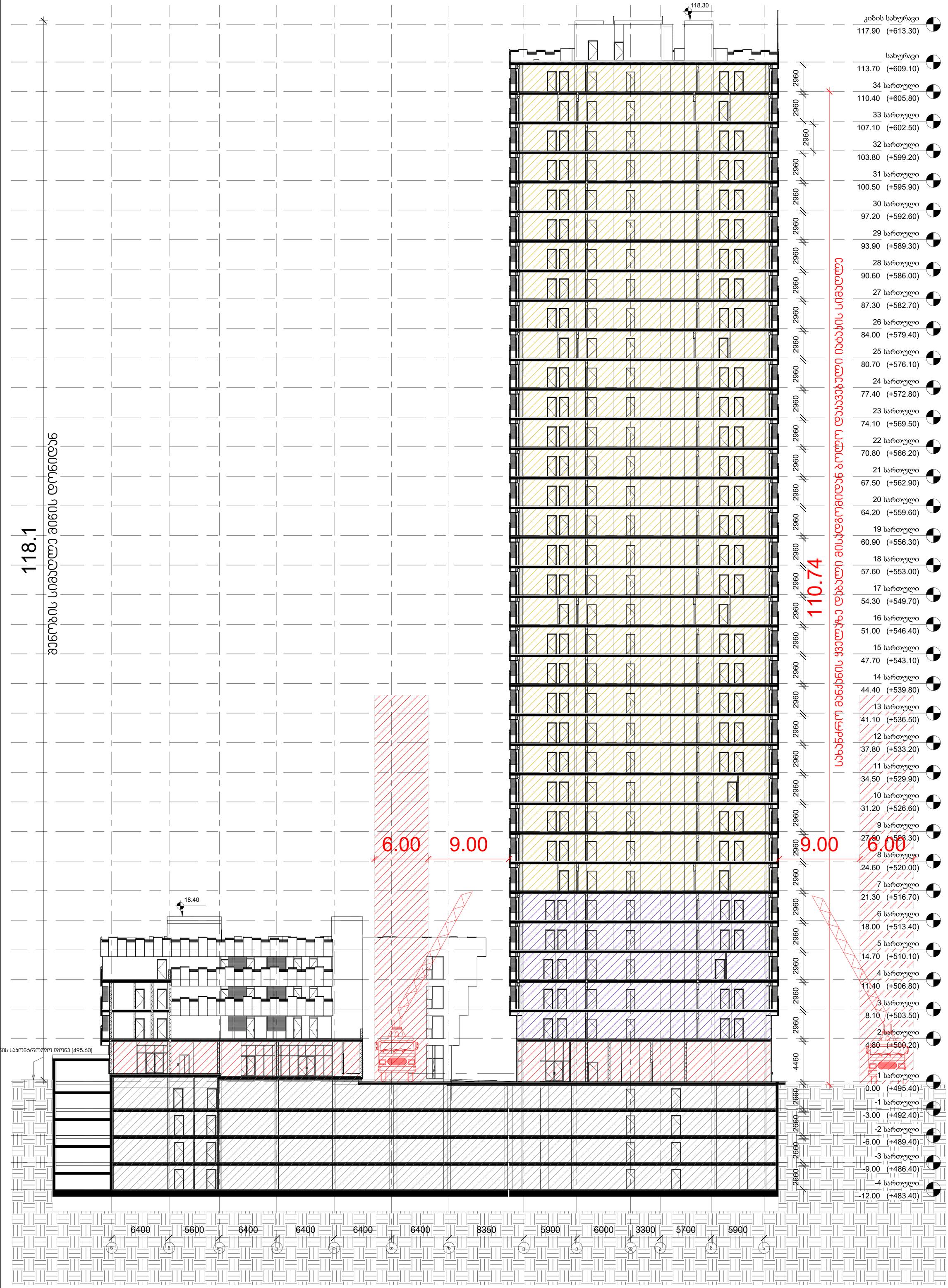

GERKO STUDIO

თბილისი, ქ. დედოფლის №52

პროექტის დასახელება:

მრავალფუნქციური კომპლექსი

მისამართი:

ქ. თბილისი/ვარკეთილი, ჯავახეთის ქ. №150

დამკვეთი:

შპს "სამშენებლო კომპანია აჯექს დეველოპმენტი"

მთავარი არქიტექტორი:

გიორგი გამყრელიძე
მერაბ გამყრელიძე

მესრულებელი:

თამთა გიორგაძე

სათაური:

ჭრილები

გვერდის დასახელება:

ჭრილი 2-2

ექსპლიკაცია:

ფ. №: C6

მასშტაბი: 1 : 200

ფურცლის ფორმატი: A1

ფურცლების რაოდენობა:

დაკვეთა: 2025 წ.

სტადია: პს

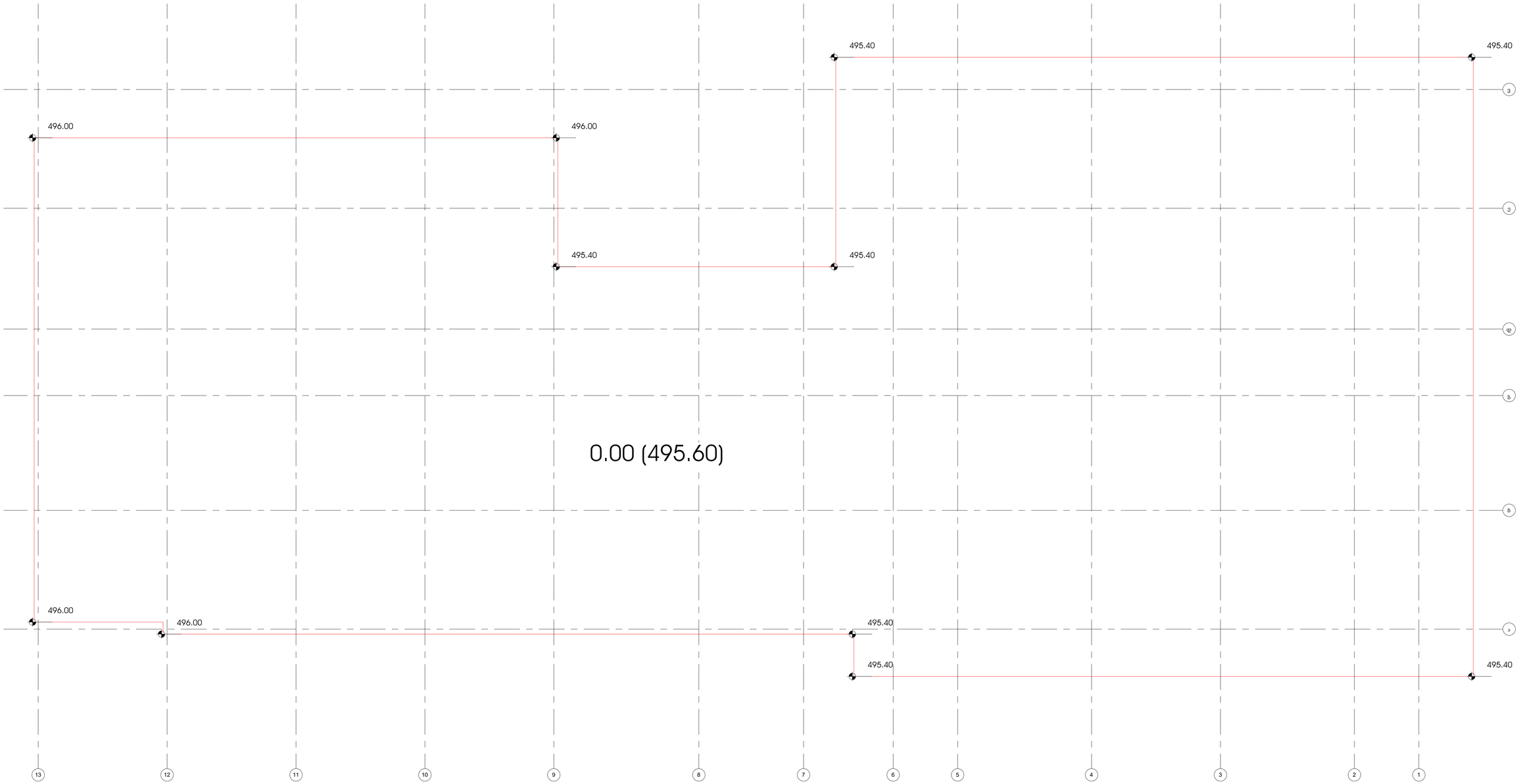

მიწის საყონტროლო დონე= 495.60

მიწის დონე, ათვლის დონე/სიბრტყე, რომელიც წარმოადგენს შენობის გარე ჯედლების მოსაზღვრე მიწის მოჰირკეთებული ზედაპირების გასაშუალებელ დონეს, თუ მიწის მოჰირკეთებული ზედაპირის დონე გარე ჯედლებიდან დამრეცად მიდის, ათვლის დონე უნდა განისაზღვროს შენობასა და მიწის ნაკვეთის საზღვარს შორის მოქცეული ფართობის ყველაზე დაბალი ნიშნულების მიხედვით, თუ მიწის ნაკვეთის საზღვარი შენობიდან დაშორებულია 1.8 მ-ზე მეტად, შენობასა და შენობიდან 1.8 მ-მდე ფარგლებში მოქცეული ყველაზე დაბალი ნიშნულების მიხედვით.

GERKO
STUDIO

თბილისი, ქ. დეკოფლის №52

პროექტის დასახელება:
მრავალფუნქციური ობიექტი

მისამართი:
ქ. თბილისი/ვარკეთილი, ჯავახეთის ქ. №150

დამკვეთი:
შპს "სამშენებლო ობიექტი ჯავახეთის დეველოპმენტი"

მთავარი არქიტექტორი:
გიორგი გამყრელიძე
მერაბ გამყრელიძე

შემსრულებელი:
თამთა გიორგაძე

სათაური:
სახანძრო

ფურცლის დასახელება:
მიწის საყონტროლო დონის განსაზღვრა

ექსპლიკაცია:

ფ. №	G1
მასშტაბი	1 : 100
ფურცლის ფორმატი	A1
ფურცლების რაოდენობა	
დაკვეთა	2025 წ.
სპადია	ჰს