საქართველოს შინაგან საქმეთა სამინისტრო
საპატრულო პოლიციის დეპარტამენტი

MINISTRY OF INTERNAL AFFAIRS OF GEORGIA
PATROL POLICE DEPARTMENT

02/07/2026

MIA 4 26 02330896

მოქალაქე ლევან გოროზიას
№ CA00412611644130
ელფოსტა: levangorozia9191@gmail.com
ასლი: შსს საპატრულო პოლიციის დეპარტამენტის
ქ. თბილისის მთავარ სამმართველოს

შსს საპატრულო პოლიციის დეპარტამენტში განხილულ იქნა თქვენი განცხადება, რომელშიც ითხოვთ, ქალაქ თბილისში, კახეთის გზატკეცილი , კოსმონავტების სკვერი , მიმდებარედ , ნაკვეთი 03/072-ში არსებულ მიწის ნაკვეთზე (ს/კ: 01.19.21.003.109) შესასვლელ-გამოსასვლელი გზის, სამშენებლო დამცავი ღობის მოწყობის და საგზაო-სატრანსპორტო ინფრასტრუქტურის ნაკადების მიმართულების საგზაო მოძრაობის ორგანიზაციის წარმოდგენილი დროებითი და მუდმივი სქემების შეთანხმებას.

ვითვალისწინებთ რა, ს.ს.ი.პ. ტრანსპორტისა და ურბანული განვითარების სააგენტოს (01.07.2026წ : 16-01261823094)(24.04.2026წ 16-01261073862) თანხმობას შსს საპატრულო პოლიციის დეპარტამენტი ითანხმებს (საგზაო მოძრაობის უსაფრთხოების კუთხით) წარმოდგენილ დროებითი და მუდმივი მოძრაობის ორგანიზაციის სქემებს და არ არის წინააღმდეგი განახორციელოთ აღნიშნული სამუშაოები შემდეგი პირობების დაცვით:

- ქვეითად მოსიარულეთა უსაფრთხოების მიზნით დამცავი ღობის ფარგლებში მოეწყოს ქუჩის სავალი ნაწილის მხრიდან ქვეითად მოსიარულეთა ბილიკი, ღობე გზის სავალი ნაწილის მხრიდან გადაიხუროს და ღამის საათებში განათდეს;
- საგზაო მოძრაობის ორგანიზების სქემები შეთანხმებულია იმ პირობით, რომ სამშენებლო ტექნიკა იმოძრავებს მოქმედი სამართლებრივი დადგენილი წესით.
- სამშენებლო ობიექტზე მისასვლელი გზა (სამუშაოების განხორციელების პროცესში) აღიჭურვოს მოძრაობის რეგულირების ტექნიკური საშუალებებით შეთანხმებული სქემების შესაბამისად, ხოლო მიმდებარე ტერიტორიაზე არსებულ მოძრაობის ორგანიზების ტექნიკურ საშუალებებს გაუკეთდეს დროებით დემონტაჟი ან შეიფუთოს;
- საგზაო მოძრაობის რეგულირებისთვის და ფეხით მოსიარულეთა უსაფრთხო გადაადგილების მიზნით სამუშაოების მწარმოებლის მიერ გამოყოფილ იქნეს სპეც. ტანსაცმლით და ალმით აღჭურვილი საჭირო რაოდენობის თანამშრომელი;
- დაცული იქნას გზის სავალი ნაწილის სისაუფთავე, არ დაუშვათ სამშენებლო მასალისა და ტექნიკის გზის სავალ ნაწილზე განთავსება;

0190, თბილისი, წოე რამიშვილის ქ. №38
№38, Noe Ramishvili St. 0190, Tbilisi, Georgia

ტელ./Tel.: (+995 32) 2 41 42 42
(+995 32) 2 41 85 02
E-mail: patrolinfo@mia.gov.ge

- სამუშაოების დასრულებისთანავე ფეხით მოსიარულეთა ბილიკი მოყვანილ იქნას არსებული სტანდარტის შესაბამისად, დროებითი მოძრაობის რეგულირების ტექნიკურ საშუალებებს გაუკეთდეს დემონტაჟი და გზის მიერთების ადგილები აღიჭურვოს მოძრაობის რეგულირების ტექნიკური საშუალებებით შეთანხმებული საგზაო მოძრაობის ორგანიზაციის სქემების შესაბამისად;
- სამუშაოების დაწყების შესახებ წინასწარ ეცნობოს შსს საპატრულო პოლიციის დეპარტამენტის სამორიგეო ნაწილს (241–85–04; 241–85–05).

მეორე ადრესატს: გთხოვთ, უზრუნველყოთ კონტროლის დაწესება წერილში მითითებულ პირობების შესრულებაზე და მოძრაობის რეგულირების ტექნიკური საშუალებების განთავსების მდგომარეობაზე. შეუსრულებლობის შემთხვევაში გაატარეთ ზომები საქართველოს ადმინისტრაციულ სამართალდარღვევათა კოდექსის 134 მუხლით გათვალისწინებული მოთხოვნების შესაბამისად.

დანართი: სქემა 1 ფაილად

პატივისცემით,

საპატრულო პოლიციის დეპარტამენტი /
საორგანიზაციო სამმართველო / საგზაო მოძრაობის
ზედამხედველობის განყოფილება
განყოფილების უფროსი
ბარბაქაძე დავით

ქალაქ თბილისის მუნიციპალიტეტის საჯარო სამართლის იურიდიული პირი – ქალაქ თბილისის მუნიციპალიტეტის ტრანსპორტისა და ურბანული განვითარების სააგენტო

წერილის ნომერი: **16-01261823094**
გაცემის თარიღი: **01/07/2026**

ადრესატი: ლევან გოროზია
პირადი ნომერი: 62001041576
მისამართი: სოხუმი ქუთაისის ქ. N 41

„ქალაქ თბილისის მუნიციპალიტეტის საჯარო სამართლის იურიდიული პირის – ქალაქ თბილისის მუნიციპალიტეტის ტრანსპორტისა და ურბანული განვითარების სააგენტოს დაფუძნებისა და დებულების დამტკიცების შესახებ“ ქალაქ თბილისის მუნიციპალიტეტის საკრებულოს 2020 წლის 24 იანვრის №52-1 დადგენილებით მინიჭებული უფლებამოსილების ფარგლებში და ,,ცალკეული ბაზობრივი ნაგებობების განთავსებაზე თანხმობის გაცემის, აღნიშნული სამუშაოების საგზაო მოძრაობის ორგანიზების სქემით ან სქემის გარეშე წარმოების წესის დამტკიცების შესახებ“ ქალაქ თბილისის მუნიციპალიტეტის საკრებულოს 2024 წლის 22 ნოემბრის №46-87 დადგენილების შესაბამისად, გაცნობებთ:

1. დაკმაყოფილდეს განმცხადებლის წერილობითი თხოვნა და მიეცეს თანხმობა განახორციელოს ქ. თბილისში, ს/კ 01.19.21.003.109-ს მიმდებარედ შესასვლელ-გამოსასვლელი გზის მოწყობის მიზნით საჭირო სამუშაოები, დანართში მონიშნულ სავარაუდო მონაკვეთზე, ქ. თბილისის მუნიციპალიტეტის სსიპ ტრანსპორტის და ურბანული განვითარების სააგენტოსთან შეთანხმებული დროებითი მოძრაობის ორგანიზების სქემების შესაბამისად, უსაფრთხოების და ტექნიკური ნორმების სრული დაცვით.

2. სამუშაოების დაწყებამდე, განმცხადებელმა უზრუნველყოს სსიპ ქალაქ თბილისის მუნიციპალიტეტის ტრანსპორტისა და ურბანული განვითარების სააგენტოს გადაწყვეტილების და შეთანხმებული საგზაო მოძრაობის ორგანიზების სქემის წარდგენა ქ. თბილისის საპატრულო პოლიციის დეპარტამენტში, შესათანხმებლად. საგზაო მოძრაობის ორგანიზების დროებითი სქემა ძალაშია დაინტერესებული პირის მიერ სხვა ადმინისტრაციულ ორგანოსთან/ორგანოებთან შეთანხმების შემდგომ. იმ შემთხვევაში, თუ სააგენტოსთან შეთანხმებული საგზაო მოძრაობის ორგანიზების დროებითი სქემის პირობ(ებ)ი შეიცვლება სხვა ადმინისტრაციული ორგანო(ებ)ის მიერ, დაინტერესებული პირი ვალდებულია სააგენტოს მიმართოს შეცვლილი პირობ(ებ)ით საგზაო მოძრაობის ორგანიზების დროებითი სქემის შეთანხმების მოთხოვნით, წინააღმდეგ შემთხვევაში საგზაო მოძრაობის ორგანიზების დროებითი სქემა შეთანხმებულად არ ჩაითვლება.

3. პროექტით განსაზღვრულ მონაკვეთში სამუშაოების დასრულების შემდგომ, ყველა ტიპის საგზაო მოძრაობის ორგანიზების ტექნიკური საშუალებები უნდა იყოს აღდგენილი პირვანდელი სახით.

4. აქტი ძალაშია მისი გაცნობიდან 30 (ოცდაათი) კალენდარული დღის ვადით.

დანართები იხილეთ თანდართულ ბმულზე :

https://cloud.msda.ge/index.php/s/EMVWWBWR0D8Gowr

(ელექტრონული ფორმით გაცემული აქტის გაცნობისთვის დაინტერესებულ მხარეს განესაზღვრება ვადა - სააგენტოს მიერ აქტის გამოცემიდან 30 (ოცდაათი) კალენდარული დღის ოდენობით. თუ აღნიშნულ ვადაში დაინტერესებული პირი აქტს არ გაეცნობა აქტი ითვლება ძალადაკარგულად.)

გადაწყვეტილების გასაჩივრება, კანონმდებლობით დადგენილი წესით, დაინტერესებული მხარის მიერ, შესაძლებელია ამ გადაწყვეტილების გაცნობიდან ერთი თვის ვადაში ქალაქ თბილისის მუნიციპალიტეტის მერთან (მისამართი: ჟ. შარტავას ქუჩა N7)

მამუკა მუმლაძე

ქალაქ თბილისის მუნიციპალიტეტის ტრანსპორტისა და ურბანული განვითარების სააგენტო-უფროსის მოადგილე

გამოყენებულია კვალიფიციური ელექტრონული ხელმოწერა/ ელექტრონული შტამპი



გამოსაყენებელი ტერიტორია. ფართობი: 17 კვ.მ.

ქალაქ თბილისის მუნიციპალიტეტის საჯარო სამართლის იურიდიული პირი – ქალაქ თბილისის მუნიციპალიტეტის ტრანსპორტისა და ურბანული განვითარების სააგენტო

წერილის ნომერი: **16-01261073862**
გაცემის თარიღი: **24/04/2026**

ადრესატი: ნინო ფარცხალაძე
პირადი ნომერი: 01030005382
მისამართი: თბილისი თევდორე მღვდლის ქ. N 5 ბ. 42

ქალაქ თბილისის მუნიციპალიტეტის სსიპ - ქალაქ თბილისის მუნიციპალიტეტის ტრანსპორტისა და ურბანული განვითარების სააგენტომ განიხილა 2026 წლის 25 მარტის № 01260844083-16 განცხადება, რომელთან დაკავშირებითაც გაცნობებთ შემდეგს:

დაკმაყოფილდეს 2026 წლის 25 მარტის № 01260844083-16 განცხადება და შეთანხმდეს ქალაქ თბილისში, გზატკეცილი კახეთი , კოსმონავტების სკვერი , მიმდებარედ , ნაკვეთი 03/072-ში არსებულ მიწის ნაკვეთზე (საკადასტრო კოდი: 01.19.21.003.109) საგზაო მოძრაობის ორგანიზების სქემა თანდართულ ბმულზე არსებული დანართის შესაბამისად.

საგზაო მოძრაობის ორგანიზების სქემები შეთანხმებულია იმ პირობით, რომ სამშენებლო ტექნიკა იმოძრავებს მოქმედი სამართლებრივი დადგენილი წესით.

ვინაიდან სამუშაოებისთვის განკუთვნილი საგზაო მოძრაობის ორგანიზების სქემა **(დროებითი/ მუდმივი შესასვლელ-გამოსასვლელი გზა)** მოიცავს ქალაქ თბილისის მუნიციპალიტეტის საკუთრებაში არსებულ ტერიტორიას, ასევე საზოგადოებრივ სივრცეს, აღნიშნული სქემა ჩაითვლება შეთანხმებულად, განსახორციელებელი სამუშაოთა წარმოების შესახებ სსიპ - ქალაქ თბილისის მუნიციპალიტეტის ტრანსპორტისა და ურბანული განვითარების სააგენტოში **(ოფიციალური საიტი: MS.GOV.GE - MS LETTERS - სსიპ „ქალაქ თბილისის მუნიციპალიტეტის ტრანსპორტისა და ურბანული განვითარების სააგენტო“, შესაბამის ნომენკლატურაში - „სამუშაოების წარმოების და საგზაო მოძრაობის ორგანიზების სქემის შეთანხმება“ და სამუშაოების წარმოება და საგზაო მოძრაობის ორგანიზების შეთანხმებული სქემა“)** შესაბამის ნომენკლატურაში განცხადების წარმოდგენისა და დადებითი გადაწყვეტილების მიღების შემთხვევაში.

ასევე გაცნობებთ, რომ საჭიროების შემთხვევაში, სსიპ ტრანსპორტისა და ურბანული განვითარების სააგენტო იტოვებს უფლებამოსილებას, მოითხოვოს სამუშაოების პერიოდში არსებული სიტუაციის საგზაო მოძრაობის ორგანიზების სქემის ალტერნატიული ვარიანტის წარმოდგენა.

სამუშაოების მიმდინარეობის პერიოდში, საგზაო მოძრაობის ორგანიზების დროებითი სქემის მიხედვით გათვალისწინებული საგზაო ნიშნები უნდა განთავსდეს მოძრავ დგარზე, რათა არ დაზიანდეს მიმდებარე ტერიტორიაზე არსებული ინფრასტრუქტურა.

იმ შემთხვევაში, თუ სამუშაოებისათვის საჭირო დროებითი და არსებული საგზაო ნიშნები ეწინააღმდეგება/ხელს უშლის ერთმანეთს, საჭიროა უკვე არსებული საგზაო ნიშნები შეიფუთოს, ხოლო სამუშაოს დასრულებისთანავე დემონტაჟი უნდა გაუკეთდეს დროებით დამონტაჟებულ საგზაო მოძრაობის ორგანიზების ტექნიკურ საშუალებებს და ქუჩის სავალი ნაწილი (ყველა შეფუთული ნიშნის ჩათვლით) მოყვანილი იქნას პირვანდელ მდგომარეობაში.

დამატებით გაცნობებთ, რომ თუ მშენებლობის პერიოდში, საპროექტო ტერიტორიის მიმდებარედ, ხორციელდება სხვა სამშენებლო სამუშაოები და დროებითი საგზაო ნიშნები, რომლებიც განთავსებულია

სხვა, ნებართვის მქონე, შემსრულებელი კომპანიის მიერ და კვეთს/ეწინააღმდეგება თქვენს მიერ დასამონტაჟებელ საგზაო ნიშნებს, დროებითი საგზაო ნიშნები დაიტანოთ საჭიროებისამებრ და აუცილებლობის შემთხვევაში, სამუშაოები განახორციელოთ უკვე განთავსებული დროებითი საგზაო ნიშნების გამოყენებით. ხოლო, სხვა შემსრულებლის მიერ, სამუშაოების დასრულებისა და ნიშნების დემონტაჟის შემთხვევაში, უზრუნველყოთ თქვენი საგზაო ნიშნების სრულად მონტაჟი, მოცემული პირობების შესაბამისად.

საგზაო მოძრაობის ორგანიზების სქემის ცვლილება საჭიროებს შეთანხმებას სააგენტოსთან.

გადაწყვეტილების გასაჩივრება, დაინტერესებული მხარის მიერ, შესაძლებელია ამ გადაწყვეტილების გაცნობიდან ერთი თვის ვადაში ქალაქ თბილისის მუნიციპალიტეტის მერთან (მისამართი: ჟ. შარტავას ქუჩა N7) კანონმდებლობით დადგენილი წესით.

დანართი: სსიპ - ტრანსპორტისა და ურბანული განვითარების სააგენტოს მიერ შეთანხმებული საგზაო მოძრაობის ორგანიზების სქემები იხილეთ თანდართულ ბმულზე :

https://cloud.msda.ge/index.php/s/ljhGEltNKoiUzsM

პატივისცემით,

ნინო ბაგაშვილი

სააგენტოს უფროსი

გამოყენებულია კვალიფიციური
ელექტრონული ხელმოწერა/
ელექტრონული შტამპი

საქართველოს შინაგან საქმეთა სამინისტროს
საპატრულო პოლიციის დეპარტამენტი

MINISTRY OF INTERNAL AFFAIRS OF GEORGIA
PATROL POLICE DEPARTMENT

10/06/2026

MIA 9 26 02027212

მოქ. ლ. გოროზია
თქვენს 2026 წლის 10 ივნისის განცხადებაზე

ასლი: შსს საპატრულო პოლიციის დეპარტამენტის
ქ. თბილისის მთავარი სამმართველოს
levangorozia9191@gmail.com

შსს საპატრულო პოლიციის დეპარტამენტში განხილულ იქნა თქვენი № CA00412610131221 განცხადება, რომელიც ეხება ქ. თბილისი, კახეთის გზატკეცილი, კოსმონავტების სკვერი ს/კ 01.19.21.003.109-ის მიმდებარედ შესასვლელ–გამოსასვლელი გზის მოწყობის, სამშენებლო დამცავი ღობის განთავსების და არსებული საგზაო/სატრანსპორტო ინფრასტრუქტურის ნაკადების მიმართულების საგზაო მოძრაობის ორგანიზაციის წარმოდგენილი სქემების შეთანხმებას.

- ვითვალისწინებთ რა, ქ. თბილისის მუნიციპალიტეტის სსიპ ტრანსპორტის და ურბანული განვითარების სააგენტოს 16-01261073862 თანხმობას, შსს საპატრულო პოლიციის დეპარტამენტი ითანხმებს (საგზაო მოძრაობის უსაფრთხოების კუთხით) წარმოდგენილ დროებითი და მუდმივი მოძრაობის ორგანიზაციის სქემებს და არ არის წინააღმდეგი განახორციელოთ სამუშაოები შემდეგი პირობების დაცვით:
- საგზაო მოძრაობის ორგანიზების სქემები შეთანხმებულია იმ პირობით, რომ სამშენებლო ტექნიკა იმოძრავებს მოქმედი სამართლებრივი დადგენილი წესით.
- ქვეითად მოსიარულეთა უსაფრთხოების მიზნით დამცავი ღობის ფარგლებში მოეწყოს ქუჩის სავალი ნაწილის მხრიდან ქვეითად მოსიარულეთა ბილიკი, ღობე გზის სავალი ნაწილის მხრიდან გადაიხუროს და ღამის საათებში განათდეს;
- სამშენებლო ობიექტზე მისასვლელი გზა (სამუშაოების განხორციელების პროცესში) აღიჭურვოს მოძრაობის რეგულირების ტექნიკური საშუალებებით შეთანხმებული სქემების შესაბამისად, ხოლო მიმდებარე ტერიტორიაზე არსებულ მოძრაოის ორგანიზების ტექნიკურ საშუალებებს გაუკეთდეს დროებით დემონტაჟი ან შეიფუთოს;
- საგზაო მოძრაობის რეგულირებისთვის და ფეხით მოსიარულეთა უსაფრთხო გადაადგილების მიზნით სამუშაოების მწარმოებლის მიერ გამოყოფილ იქნეს სპეც. ტანსაცმლით და ალმით აღჭურვილი საჭირო რაოდენობის თანამშრომელი;
- დაცული იქნას გზის სავალი ნაწილის სისაუფთავე, არ დაუშვათ სამშენებლო მასალისა და ტექნიკის გზის სავალ ნაწილზე განთავსება;
- სამუშაოების დასრულებისთანავე ფეხით მოსიარულეთა ბილიკი მოყვანილ იქნას პირვანდელ მდგომარეობაში, დროებითი მოძრაობის რეგულირების ტექნიკურ

0190, თბილისი, წოე რამიშვილის ქ. №38
№38, Noe Ramishvili St. 0190, Tbilisi, Georgia
ტელ./Tel.: (+995 32) 2 41 42 42
(+995 32) 2 41 85 02
E-mail: patrolinfo@mia.gov.ge

საშუალებებს გაუკეთდეს დემონტაჟი და გზის მიერთების ადგილები აღიჭურვოს მოძრაობის რეგულირების ტექნიკური საშუალებებით შეთანხმებული საგზაო მოძრაობის ორგანიზაციის სქემების შესაბამისად;

- სამუშაოების დაწყების შესახებ წინასწარ ეცნობოს შსს საპატრულო პოლიციის დეპარტამენტის სამორიგეო ნაწილს (241–85–04; 241–85–05).
- მეორე ადრესატს: გთხოვთ, უზრუნველყოთ კონტროლის დაწესება წერილში მითითებულ პირობების შესრულებაზე და მოძრაობის რეგულირების ტექნიკური საშუალებების განთავსების მდგომარეობაზე. შეუსრულებლობის შემთხვევაში გაატარეთ ზომები საქართველოს ადმინისტრაციულ სამართალდარღვევათა კოდექსის 134 მუხლით გათვალისწინებული მოთხოვნების შესაბამისად.

საპატრულო პოლიციის დეპარტამენტი /
საორგანიზაციო სამმართველო / საგზაო მოძრაობის
ზედამხედველობის განყოფილება
განყოფილების უფროსი
ბარბაქაძე დავით

პირობითი აღნიშვნები

--- საშენებლო ტექნიკის მოძრაობის მიმართულება

--- შეხით მოსიარულეთა მოძრაობის მიმართულება

--- საშენებლო ღობე (ქოლგა)

--- საშენებლო პერიმეტრის ღობე

--- მარეგულირებელი გზის შეფერხების პერიოდში

---ხე

---საავტომობილო გზა

---საშენებლო ტერიტორია

---სერვიტუტი

---ბამწვანება

საშენებლო ღობე გვერდით

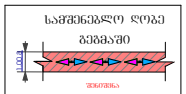

საგზაო მოძრაობის ორგანიზების ტექნიკური საშვალებები

---ტ.7 მანათობელი ცილინდრი 3ც.

თანამდებობა	ხელმოწერა	ს/ნ	დამკვეთი	ქ.თბილისი, კახეთის გზატ. „კეკელა" მიმდებარე ტერიტორიაზე არსებული ნაკვეთის (ს/კ 01.19.21.003.109) მიმდებარედ მშენებლობის პერიოდში საგზაო მოძრაობის ორგანიზების დროებითი სქემა	MY ROAD შემსრულებელი: ლევან კევლიშვილი ს/ნ 01024015589 ელ–ფოსტა levan.kevlishvili7@gmail.com ტელ.: +599 577 470704
		01024015589	შპს„საქაპელი" ს/ნ 230026888		tel. 577 47 07 04
შესასრულა		ლ. კევლიშვილი			24.02.2025წ. ფურც. №1

პიროგითი აღნიშვნები

--- საშენებლო ტექნიკის მოძრაობის მიმართულება

--- ზეხით მოსიარულეთა მოძრაობის მიმართულება

--- დამცავი ჯებირი (ღობური)

---ქაიტალური ღობე

--- მარეგულირებელი გზის შეუფერხების პერიოდში

---საავტომობილო გზა

---საშენებლო ტერიტორია

---სერვიტუტი

---ბამწვანება

---ხე

საგზაო მოძრაობის ორგანიზების ტექნიკური საშუალებები

---ტ.7 მანათობელი ციმციმა 3ც.



1.26 – 2ც.



3.24 – 1ც.

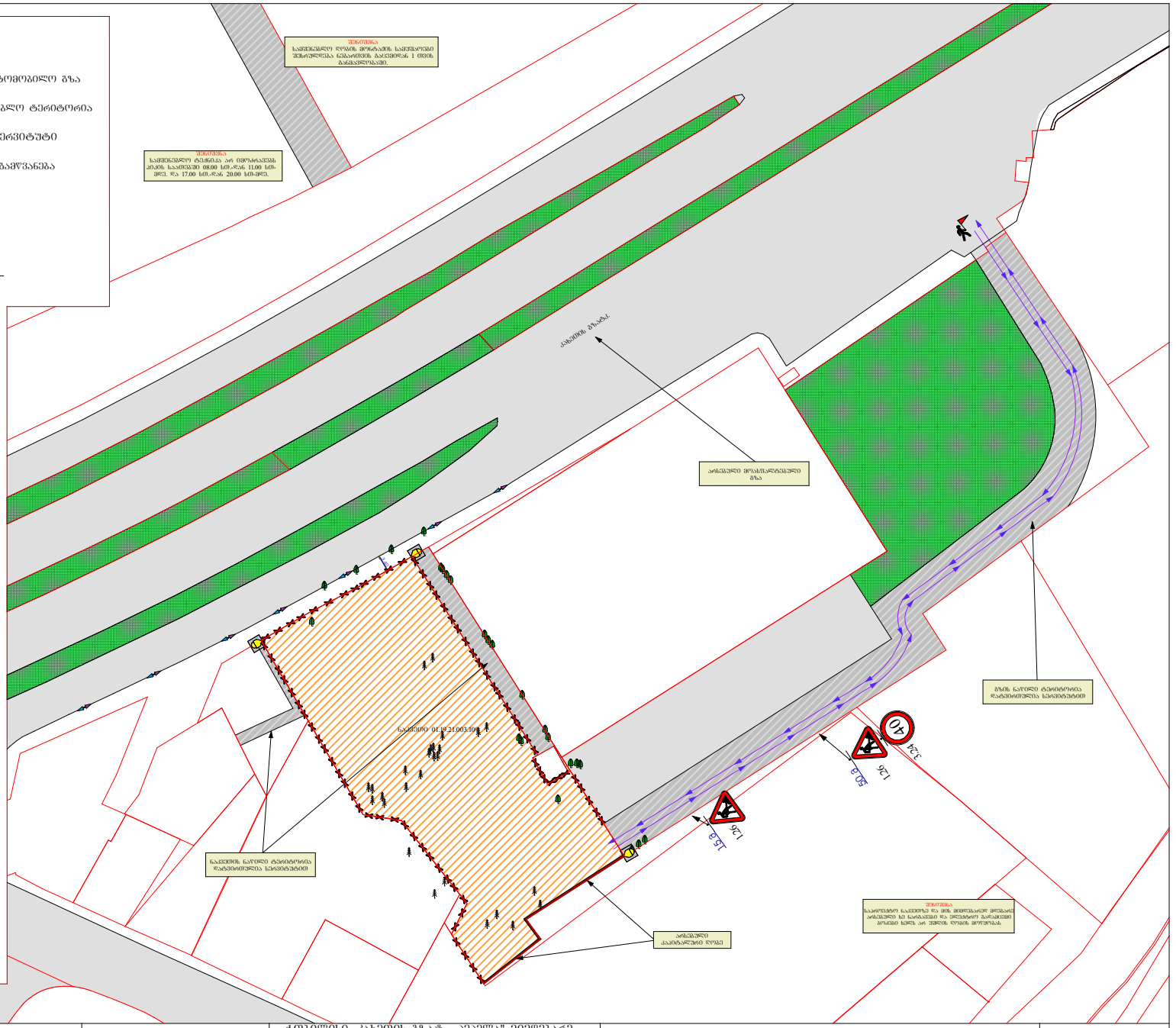

თანამდებობა	ხელმოწერა	ს/ნ	დამკვეთი	ქ.თბილისი, კახეთის გზატ. „კეკელა" მიმდებარე ტერიტორიაზე არსებული ნაკვეთის (ს/კ 01.19.21.003.109) მიმდებარედ სამშენებლო ღობის მონტაჟი-დემონტაჟის პერიოდში საგზაო მოძრაობის ორგანიზების დროებითი სქემა
		01024015589	შპს„საქკაბელი" ს/ნ 230026888	
შეასრულა		ლ. კეკელიშვილი		

MY ROAD
შემსრულებელი: ლევან კეკლიშვილი ს/ნ 01024015589 ელ–ფოსტა levan.kevlishvili7@gmail.com
ტელ.: +599 577 470704

tel. 577 47 07 04

24.02.2025წ. | გვ. №1

პიროგითი აღნიშვნები

--- სამშენებლო ტექნიკის მოძრაობის მიმართულება

--- ზეხით მოსიარულეთა მოძრაობის მიმართულება

--- დამცავი ჯებირი (ღობური)

--- შესასვლელ-გამოსასვლელი ეწყობა საარეტექტო ნაკვეთის ღობეული ხაზების შიგნით.

---საავტომობილო გზა

---საშენებლო ტერიტორია

---სერვიტუტი

---გამწვანება

---ხე

საგზაო მოძრაობის ორგანიზების ტექნიკური საშვალებები

---ტ.7 მანათობელი ციმციმა 3ც.

1.26 – 6ც.

3.10 – 3ც.

3.24 – 3ც.

5.19.1 – 2ც.

5.19.2 – 2ც.

8.2.1 – 2ც.

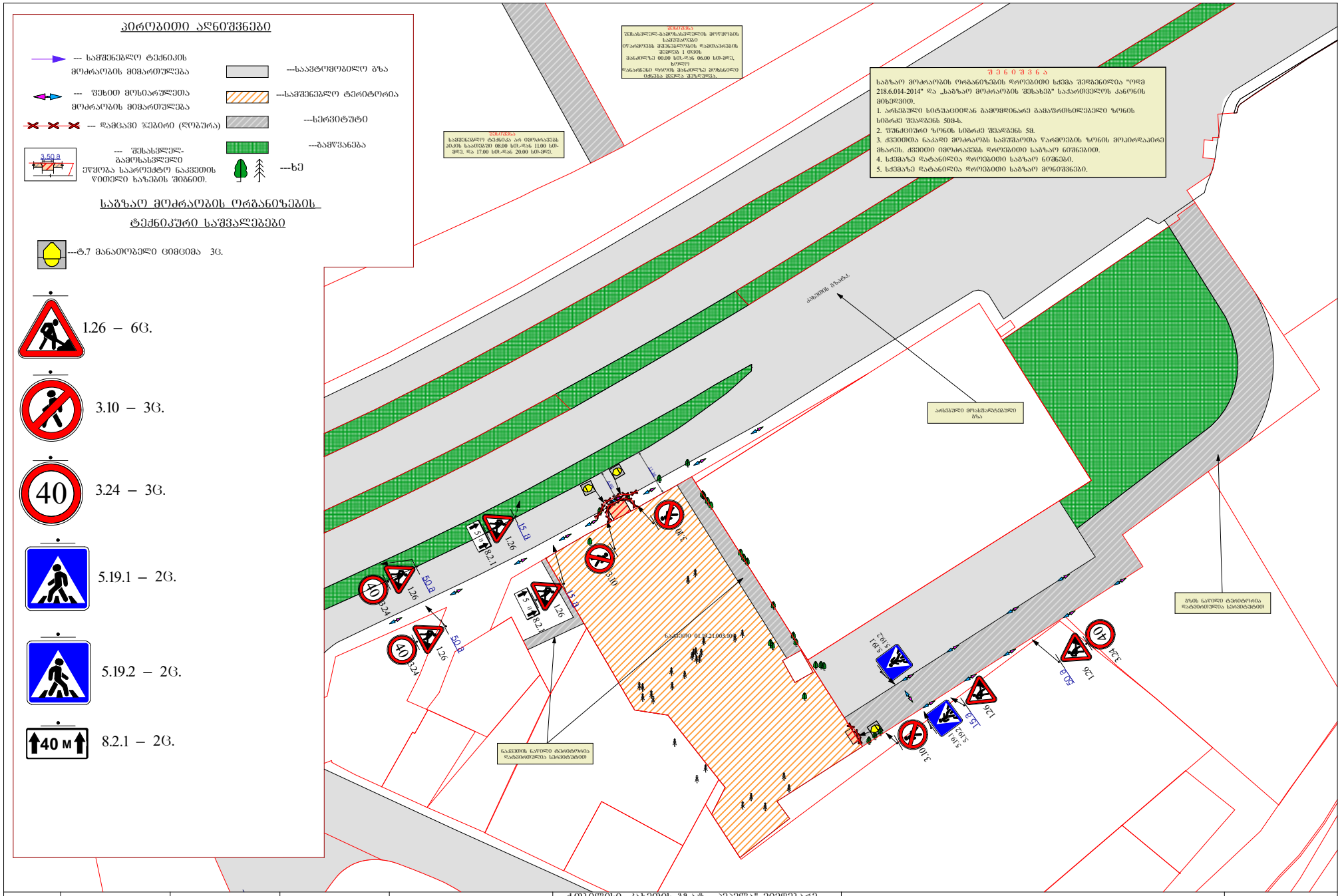

თანამდებობა	ხელმოწერა	პ/ნ	დამკვეთი	ქ.თბილისი, კახეთის გზატ. „კეკელა" მიმდებარე ტერიტორიაზე არსებული ნაკვეთის (ს/კ 01.19.21.003.109) მიმდებარედ შესასვლელ-გამოსასვლელის მოწყობის პერიოდში საგზაო მოძრაობის ორგანიზების დროებითი სქემა	MY ROAD შემსრულებელი: ლევან კევლიშვილი პ/ნ 01024015589 ელ–ფოსტა levan.kevlishvili7@gmail.com ტელ.: +599 577 470704	tel. 577 47 07 04
		01024015589	შპს„საქაბელი" ს/ნ 230026888			
შეასრულა		ლ. კევლიშვილი			24.02.2025წ.	გვ. №1

პირობითი აღნიშვნები

---შშმ პირთა პანდუსი

---სატვირთო

---საავტომობილო გზა

---საფეხმავლო გზა

---გამწვანება

---საპროექტო შენობა

---სერვიტუტი

ტიპური ტროტუარი გეგმაში---

2.50 მ

ტიპური ტროტუარის განივი კვეთი---

0.15 მ

2.50 მ

10%

შენიშვნა

შშმ პირთათვის პანდუსის პარამეტრები განისაზღვრება 41-ე დადგენილების ქვეთავი 406-ის მიხედვით.

საგზაო მოძრაობის ორგანიზების ტექნიკური საშვალებები

2.3 – 1ც.

5.7.1 – 1ც.

5.8.2 – 3ც.

5.8.2 – 1ც.

5.19.1 – 4ც.

5.19.2 – 4ც.

საგზაო მონიშვნები

- 1.1
- 1.6
- 1.5
- 1.18
- 1.14.1

შენიშვნა

საპროექტო ტერიტორიაზე მაღალი მაბარიტების ტრანსპორტი მიმოძრაობს, ნახაზზე ნაჩვენებია რომ შესახვევ-გამოსახვევი, ხარისხოვანების მხარეს არსებული შესახვევ-გამოსახვევი მოქმედებენ მხოლოდ მსუბუქ ტრანსპორტს, ხოლო აღნიშნული მოქმედება შესაძლებელ. გამოსახვევი მოქმედებაა მაღალი გაბარიტების მქონე ტრანსპორტს.

არსებული მოასფალტებული გზა

არსებული კუნძული

ნაკვეთი 01.19.21.003.109

გზის ნაწილი ტერიტორია დატვირთულია სქემიტუნით

შენიშვნა

ქ.თბილისი, კახეთის გზატკეცილი, „კეკელა", მიმდებარე ტერიტორიაზე არსებული ნაკვეთის 01.19.21.003.109 მიმდებარედ საკატასტრო წითელ ხაზებს შორის მანძილი ზოგან არის 11.62 მეტრი და ზოგან არის 11.47 მეტრი. სქემაზე წარმოდგენილია არსებული სიტუაციის მიხედვით გზები, ტროტუარები და კუნძულები, რომლის პარამეტრებიც ასახულია ნახაზზე.

თანამდებობა	ხელმოწერა	ს/ნ	დამკვეთი
		01024015589	შპს„საქაპელი" ს/ნ 230026888
შემასრულა		ლ. კევლიშვილი	

ქ.თბილისი, კახეთის გზატ. „კეკელა" მიმდებარე ტერიტორიაზე არსებული ნაკვეთის (ს/კ 01.19.21.003.109) მიმდებარედ საგზაო მოძრაობის ორგანიზების სქემა

MY ROAD
შემსრულებელი: ლევან კევლიშვილი ს/ნ 01024015589 ელ–ფოსტა levan.kevlishvili7@gmail.com
ტელ.: +599 577 470704

tel. 577 47 07 04

3.12.2025წ. | ფურც. №1