მრავალბინიანი საცხოვრებელი სახლის არქიტექტურული პროექტი
ქალაქი თბილისი, ქუჩა ნადიკვარი, №34-ის მიმდებარედ
საკ.კოდი: 01.18.01.004.318

არქიტექტურული ნაწილი

პროექტი დამუშავებულია საქართველოს მთავრობის დადგენილება №41, ტექნიკური რეგლამენტი "შენობა-ნაგებობის უსაფრთხოების წესები"



დირექტორი: გიორგი ბენდელიანი

არქიტექტორი: გიორგი ბენდელიანი

არქიტექტორი: ირაკლი გოგოხია

არქიტექტორი: ლუკა ტეფნაძე

დამკვეთი: შ.პ.ს. "მონოლით ჯგუფი პლუსი"
ს/ნ 204943357

თბილისი 2026 წელი

შემსრულებელი:
შ.პ.ს. "ბიჯი"

ტელ:
595 55-35-74; 599 75-28-88

BIJI ARCHITECTURE

BIJI ARCHITECTURE

დაგეგმარების საფუძველი და მიზნის აღწერა:

საპროექტო შენობის დაგეგმარების საფუძველს წარმოადგენ, ქ.თბილისის ქალაქ თბილისის მუნიციპალიტეტის საკრებულოს 2023 წლის 21 თებერვლის განკარგულება №60 (მრავალბინიანი საცხოვრებელი სახლების კომპლექსის განაშენიანების რეგულირების გეგმის პროექტის დამტკიცება). პროექტის მიზანია მრავალბინიანი საცხოვრებელი სახლის დაგეგმარება მოქმედი კანონმდებლობის დაცვით, თანამედროვე გეგმარების პრინციპების და შენობა–ნაგებობების უსაფრთხოების ნორმების გამოყენებით.

მიწის ნაკვეთის მდებარეობა, აღწერა:

საპროექტო მიწის ნაკვეთი (1259 მ^2) მდებარეობს ქალაქი თბილისი, ჭუჩა ნადიკვარი, №34-ის მიმდებარედ საკ. კოდი: 01.18.01.004.318 ნაკვეთს ჩრდილოეთი, აღმოსავლეთი და დასავლეთი მხრიდან ესაზღვრება კერძო საკუთრებაში არსებული მიწისნაკვეთები, ხოლო სამხრეთით ესაზღვრება მთავარი გზა. ტერიტორია არის ქანობიანი დასავლეთიდან - აღმოსავლეთით. მიწის ნაკვეთზე აბსოლიტური ნიშნულები მერყეობენ დაახლ. 493.26 - 477.00 მეტრამდე. ტერიტორიაზე ასევე გვხვდება ხე-ნარგავები, რომელთა ნაწილის მოჭრა-გადარგვა გათვალისწინებულია დენდროლოგიური პროექტის შესაბამისად, ისევე როგორც ახალი ხე-მცენარეების დარგვა (იხ.დენდროლოგიური პროექტი). შენობის საპროექტო ±0.00 ნიშნული განისაზღვრა და უტოლდება +486.00 აბსოლუტურ ნიშნულს.

პროექტის კონცეფცია, იდეა:

პროექტის კონცეფცია სივრცით-მოცულობითი გადაწყვეტისას განპირობებულია სახოვრებელი გარემოს თავისებურებიდან გამომდინარე, სართულებზე ჰორიზონტალური და ვერტიკალური კავშირების გათვალისწინებით.

პროექტის შინაარსობრივი აღწერა:

საპროექტო შენობა წარმოადგენს მრავალბინიან საცხოვრებელ სახლს. შენობის ძირითადი კონსტრუქციის სიმაღლე 24.90 მ-ია. შენობა 6 სართულიანია, -3.00 ნიშნულზე განთავსებულია მიწისქვეშა ავტოსადგომით. +0.00 ნიშნულიდან +16.00 ნიშნულის ჩათვლით განთავსებულია საცხოვრებელი ბინები, რომელთა სართულის სიმაღლე 3.20 მეტრს შეადგენს. შენობას გააჩნია ერთი კიბის უჯრედი და ერთი ლიფტის შახტა, სადაც სახანძრო-სამაშველო და სასწრაფო დახმარების ბრიგადებს შეეძლებათ საკაცის განთავსება. შენობის გარე კედლები ძირითადად მოპირკეთებულია კომპაქტლამინატით და აბურით. გარე კარ-ფანჯარა არის შავი ფერის ალუმინის, ხოლო სადარბაზოში შესასვლელები - შავი ფერის ლითონის. ასევე შავი ფერის ლითონის ფურცლისგანვეა დამზადებული წყალგამტარი მილები. კიბის უჯრედში მოწყობილი ცხაური და მინის აივნის მოაჯირებიც ასევე შავი ფერისაა. ტერიტორია კეთილმოეწყობა და გამწვანდება: მოეწყობა ბუნებრივი ბალახი და დაირგვება ხე-ნარგავები.

პროექტის ძირითადი სტრუქტურული სისტემის აღწერა:

შენობის ძირითადი სტრუქტურული სისტემა წარმოადგენს რკინაბეტონის კარკასულ სტრუქტურას, რომელის საძირკველსაც წარმოადგენს რკინა-ბეტონის ფილა; სახურავი ბრტყელი გადახურვისაა, რომელიც არ არის გამოყენებადი. გარე კედლები 20 სმ. სისქის თბოსაიზოლაციო ბლოკის წყობითაა შევსებული. შენობის კონსტრუქცია I-B ტიპისაა.

შენობის დაგეგმარებისას გამოყენებული კანონმდებლობის აღწერა:

"მშენებლობის ნებართვის გაცემისა წესისა და სანებართვო პირობების შესახებ" საქართველოს მთავრობის 2009 წ. 24 მარტის №57 დადგენილება; ქ. თბილისის მუნიციპალიტეტის საკრებულოს 2016 წ. 28 იანვრის №41 დადგენილება. ტექნიკური რეგლამენტის "შენობან-ნაგებობების უსაფრთხოების წესების" დამტკიცების თაობაზე.

პირობითი აღნიშვნები

	მიწის ნაკვეთის საკადასტრო საზღვარი
ა	ღერძის ხაზი
1	ჭრილის ხაზი
±0.00	კონსტრუქციული ნიშნული
+0.10	არქიტექტურული ნიშნული
ჩ	ჩრდილოეთის აღნიშვნა
	გასასვლელთან მისადგომი მაძს. სავალი მანძილი
	სახანძრო მილი
	კედლის ცეცხლმედეგობა (ორსაათიანი)
კომერციული 601.3 მ² 525.9 მ² 72.8 მ²	დაკავებულობის ნომერი მთლიანი ფართობი საზაფხულო ფართობი დაკავებულობის ფართობი
190 1290 ვიტ-№	კარის/ვიტრაჟის სიგანე კარის/ვიტრ.-ის ტიპი (ზომის მიხედვით) კარის/ვიტრაჟის სიმაღლე
სც-2 კომპ. 18.6 დ.დ. 10	დაკავებულობის ჯგუფი (ძვეჯგუფი) დაკავებულობის დატვირთვა
	მწვანე საფარი
	ღიობი ფილაში
	რკ. ბეტონი
	შემავსებელი ბლოკის კედელი
	საცხოვრებელი დაკავებულობა (სც-2).
	სასაწყობე ჯგუფი (სწ-2)
	დამხმარე ჯგუფი (დს)
	სავაჭრო ჯგუფი (სვ)

EXIT	ავარიული გასასვლელი
	ხელის ცეცხლმაქრი
	ორმხრივი კავშირის სისტემა
	სახანძრო ღილაკი
	სახანძრო ონკანი
	სახანძრო ჰიდრანტი
	საგანგებო ხმოვანი განგაშის საკომუნიკაციო სისტემა (სახანძრო სიგნალიზაცია)
	ავარიული განათება
	საავარიო განათება
	კვამლის ავტომატური აღმომჩენი
	კვამლზე მორეაგირე მაუწყებელი
	ავტოსაშხეფი

შენობა-ნაგებობის უსაფრთხოების წესებთან შესაბამისობის ანალიზი

გამოყენებული წესები: შენობა-ნაგებობის უსაფრთხოების წესები

ჩამოთვალეთ შენობის დაკავებულობები და აღწერეთ თითოეული გამოყენება	
1. საცხოვრებელი ჯგუფი სც-2 (საცხოვრებელი)	+0.00,+3.20, +6.40, +9.60, +12.80, 16.00 ნიშნულებზე
2. სასაწყობე ჯგუფი სწ-2 (ავტოსადგომი, სასაწყობე)	-3.00 ნიშნულზე
3. სასაწყობე ჯგუფი სწ-2 (სასაწყობე)	-3.00 ნიშნულზე

კონსტრუქციის ტიპი:	
განსაზღვრე კონსტრუქციის ტიპი ახალი შენობისთვის: მაგალითი: II-A, II-B, V-A, V-B	I-B
შერეული კონსტრუქციის შემთხვევაში მიუთითეთ ტიპები, რომლებიც გამოყენებული იქნება, განსაზღვრეთ მათი ტიპები და მდებარეობა:	

სიმაღლის შეზღუდვები ცხრილი 503 მიხედვით

დაკავებულობები	დასაშვები სართულიანობა	შემოთავაზებული სართულიანობა
1. საცხოვრებელი ჯგუფი (სც-2)	11	6 სართული
2. სასაწყობე ჯგუფი (სწ-2)	11	1 სართული
	დასაშვები სიმაღლე	შემოთავაზებული სიმაღლე
საერთო სიმაღლე =	შეუზღუდავი	24.90 მ
მიწის დონის ზემოთ სართულების რაოდენობა	შეუზღუდავი	6 სართული

ფართობის შეზღუდვები ცხრილი 503 მიხედვით

დაკავებულობები	დასაშვები ფართობი (სართულზე)	შემოთავაზებული ფართობები
1. საცხოვრებელი ჯგუფი სც-2	შეუზღუდავი	1958.2 მ^2
2. სასაწყობე ჯგუფი სწ-2 (ავტოსადგომი)	7340	284.1 მ^2
3. სასაწყობე ჯგუფი სწ-2 (სასაწყობე)	7340	34.2 მ^2
იატაკების საერთო (სასარგებლო) ფართობი =	2276.5 მ^2	
იატაკების რაოდენობა =	7	
შენობის საერთო ფართობი =	2513.4 მ^2	

შენობა-ნაგებობის უსაფრთხოების წესებთან შესაბამისობის ანალიზი

გარე კედლის ცეცხლმედეგობისა და ღიობისადმი მოთხოვნები
ცხრილი 602-ის და ცხრილი 705.8-ის მიხედვით

გარე კედელი	მინიმალური ხანძარსაწინააღმდეგო მანძილი	ცეცხლმედეგობის ხარისხი (საათი)		კედლის ღიობის ფართობი (კედლის%)					
				დასაშვები			გათვალისწინებული		
		მოთხოვნილი	გათვალისწინებული	დაცული	დაუცველი საშხეფებით	დაუცველი	დაცული	დაუცველი საშხეფებით	დაუცველი
1-7 ღერძებში ±0.00, +3.20, +6.40, +9,60 +12.80, 16.00 ნიშნულებზე	7.95 მ.	0	2	შეუზღუდავი	შეუზღუდავი	70%	---	---	46%
ა-ბ ღერძებში ±0.00, +3.20, +6.40, +9.60, +12.80, 16.00 ნიშნულებზე	6.46 მ.	0	2	შეუზღუდავი	შეუზღუდავი	45%	---	---	15.5%
6-1 ღერძებში ±0.00, +3.20, +6.40, +9.60, +12.80, 16.00 ნიშნულებზე	10.20 მ.	0	2	აუცილებელი არაა	აუცილებელი არაა	შეუზღუდავი	---	---	19%
ე-ა ღერძებში +3.20, +6.40, +9.60, +12.80, 16.00 ნიშნულებზე	5.82 მ.	0	2	75%	75%	25%	---	---	4.9%

ხანძრისგან დაცვის სისტემებისადმი მოთხოვნები

დაკავებულობები/სივრცეები გასასვლელი საშვალებები	ავტოსაშხეფი სისტემა	ალტერნატიული ავტომატური ცეცხლსაქრობი სისტემები	კვამლზე მორეაგირე სახანძრო განგაშისა და ცეცხლ-აღმოჩენი სისტემები	სახანძრო მილღვრების სისტემები	კვამლის საკონტროლო სისტემები	ხელის ცეცხლმაქრები	საავარიო განგაშის სისტემები
1. სასაწყობე ჯგუფი: სწ-2 (ავტოსადგომი)	კი	---	კი	---	---	კი	კი
2. სასაწყობე ჯგუფი: სწ-2 (სასაწყობე)	---	---	კი	---	---	კი	---
3. საცხოვრებელი ჯგუფი: სც-2	---	---	კი	---	---	---	---
4. დერეფნები	---	---	კი	---	---	კი	კი
5. კიბის უჯრედები	---	---	კი	კი	---	---	---
6. ლიფტი	---	---	---	---	---	---	---
7. ლიფტისა და კიბის ჰოლი	---	---	კი	---	---	კი	კი
სახანძრო-სამაშველო სამსახურის მიერ გამოსაყენებელი მისაერთებლები				კი			

თითოეული სართულიდან გასასვლელი საშუალება

სართულები	დაკავებულობა და დაკავებულობის დატვირთვის ჯამური მაჩვენებელი	გასასვლელების რაოდენობა / გასასვლელთან მისადგომის რაოდენობა		გასასვლელის საშუალებების სიგანე					
				გზა-კიბეები		დერეფანი		გასასვლელის გზა-კარი	
		მოთხოვნილი	გათვალისწინებული	მოთხოვნილი	გათვალისწინებული	მოთხოვნილი	გათვალისწინებული	მოთხოვნილი	გათვალისწინებული
-3.00 ნიშნული (სწ-2) ავტოსადგომი	დ.დ-15	1	1	1.1 მ	1.24 მ	---	---	0.82 მ (თითო)	0.92 მ (თითო)
-3.00 ნიშნული (სწ-2) სასაწყობე	დ.დ-2	1	1	---	---	---	---	0.82 მ (თითო)	0.92 მ (თითო)
±0.00 ნიშნული (სც-2) ბეგმები	დ.დ-17	1	1	---	---	---	---	0.82 მ (თითო)	0.92 მ (თითო)
+3.20, +9.60, +12.80, 16.00 ნიშნულებზე (სც-2) ტიპური ბეგმები	დ.დ-72 (სართულზე 18)	1	1 (შიგა გასასვლელი გზა-კიბე)	1.1 მ	1.24 მ	1.2 მ	1.6 მ	0.82 მ (თითო)	0.92 მ (თითო)
+6.40 ნიშნულზე (სც-2)	დ.დ-17	1	1 (შიგა გასასვლელი გზა-კიბე)	1.1 მ	1.24 მ	1.2 მ	1.6 მ	0.82 მ (თითო)	0.92 მ (თითო)
მოითხოვება თუ არა თავშესაფრის ფართობი				მოითხოვება					

წყალსადენი სისტემების ფიქსირებული მოწყობილობების რაოდენობა - საცხოვრებელი ჯგუფი (სც-2)

ცხრილი 1602.1 –ის მიხედვით

სართულები	ერთეულის რაოდენობა	ფიქსირებული მოწყობილობები													
		უნიტაზი (ერთ ერთეულზე)		ტუალეტის ხელსაბანი (ერთ ერთეულზე)		აბაზანა / საშხაპე (ერთ ერთეულზე)		სამზარეულოს ნიჟარა (ერთ ერთეულზე)		ავტ. სარეცხი მანქანის მისაერთებელი (ერთ ერთეულზე)		სამომსახურო ნიშარა		სასმელი წყლის დისპენსერი	
		მოთხოვნილი	გათვალისწინებული	მოთხოვნილი	გათვალისწინებული	მოთხოვნილი	გათვალისწინებული	მოთხოვნილი	გათვალისწინებული	მოთხოვნილი	გათვალისწინებული	მოთხოვნილი	გათვალისწინებული	მოთხოვნილი	გათვალისწინებული
+0.00,+3.20, +6.40, +9.60, +12.80, 16.00 ნიშნულებზე (სც-2)	23	1	1	1	1	1	1	1	1	1	1	---	---	---	---

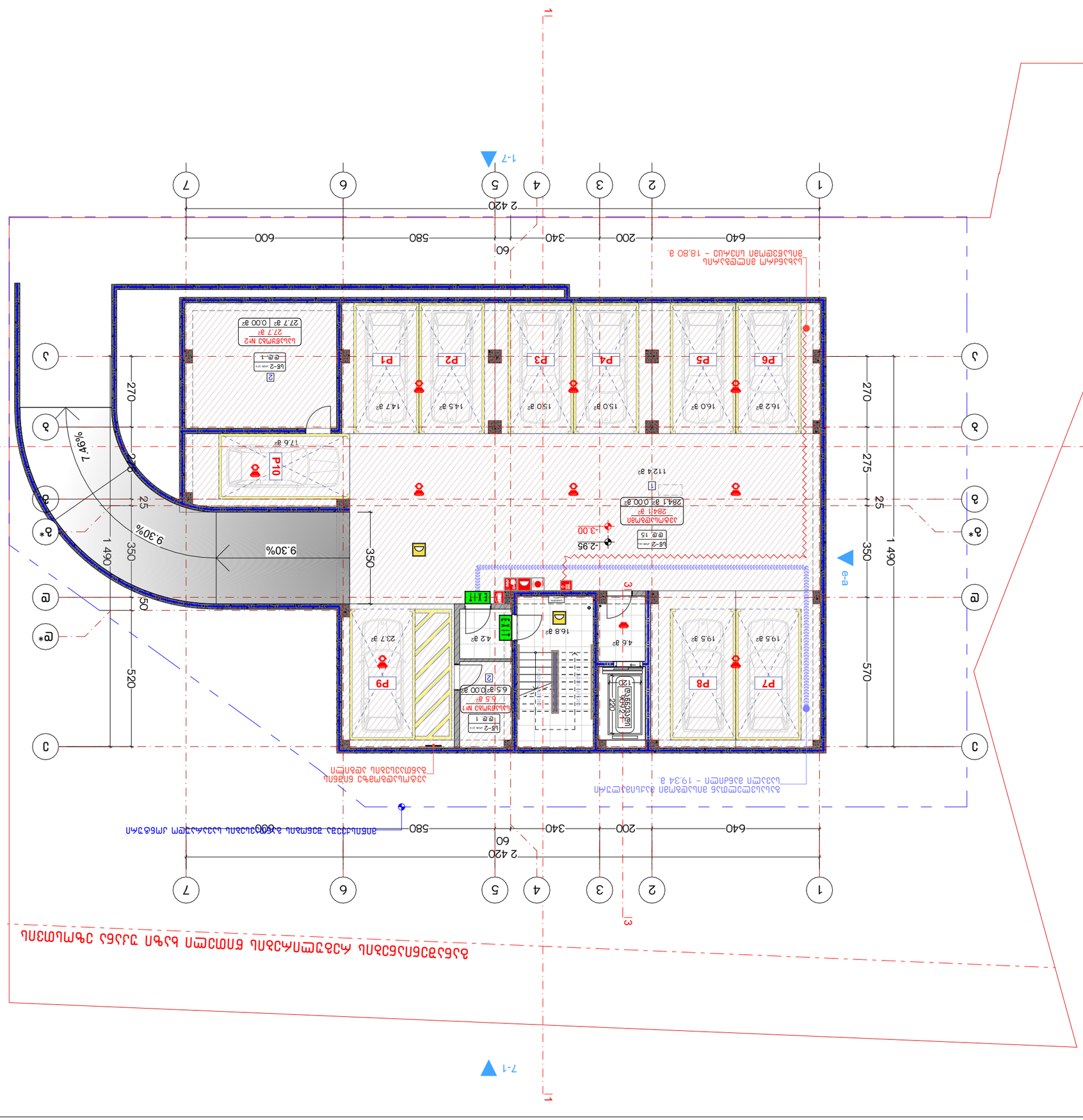

Գծագրման տեսակը:	
Ճշգրտված հողատարածքի հատակագիծ -3.00 մակարդակի համար	
Գծագրման նպատակը:	
1. Նախագծային փաստաթուղթ 2. Նախագծային փուլ	
Գծագրման մասշտաբը:	
1:150	
Ամսաթիվ:	
2026 թ.	
Գլխավոր ճարտարապետ	Ա. Մելքոնյան
Գլխավոր ինժեներ	Ա. Ալեքսանյան
Նախագծի հեղինակային խումբ	
Նախագծի անվանումը	
Հասցե	Երևան, Կենտրոն վարչական շրջան, Ամիրյան փողոց, թիվ 34-ա, հասցե՝ 01.18.01.004.318 1259 մ²
Գործառնական նշանակությունը	
Ճանապարհների, մայթերի, կանաչապատ տարածքների, ավտոկանգառների, հետիոտնային անցումների և հարակից տարածքների նախագիծ	
Նախագծի փուլ	Նախագիծ
Պատվիրատու	Երևանի քաղաքապետարան
Գլխավոր նախագծող	Ա. Ալեքսանյան
Նախագծման ենթակապալառու	Ե. Ադամյան
Նախագծման ենթակապալառու	Ա. Ալեքսանյան
Գլխավոր ինժեներ պատվիրատուի կողմից	Ա. Մելքոնյան

BIUI ARCHITECTURE
Ա. Մելքոնյան
Ք. Ալեքսանյան N15
BIUI ARCHITECTURE
TEL:
595 55-35-74
599 75-28-88

Նախագծի անվանումը	Նախագծի փուլը	Գծագրերի քանակը
Ճանապարհների, մայթերի, կանաչապատ տարածքների, ավտոկանգառների նախագիծ	Նախագիծ	Գծագրերի ցանկ
		A-3
		A.10.7
		1:150

Ճանապարհների նախագծման նորմատիվային փաստաթղթեր՝
1. ՀՀ կառավարության 2020 թվականի դեկտեմբերի 31-ի N 2368-Ն որոշում
2. ՀՀ ԵՎ ՔԿՀ նախարարի 2021 թվականի հունվարի 29-ի N 48-Ն հրաման

Ճանապարհների ընդհանուր երկարությունը - 422.2 մ
Ճանապարհների ընդհանուր մակերեսը - 284.1 մ²
Նախատրոտուարների ընդհանուր մակերեսը - 34.2 մ²
Հողային աշխատանքերի ընդհանուր ծավալը՝
Ճանապարհների ընդհանուր մակերեսը - 25.6 մ²

Նշանակումներ՝
- Ճանապարհների եզրագիծ
- Ասֆալտբետոնե ծածկ
- Ասֆալտբետոնե ծածկ
- Ճանապարհների առանցք
- ±0.00 Ճանապարհների նախագծային նշանակ
- ±0.00 Հողային աշխատանքների նախագծային նշանակ

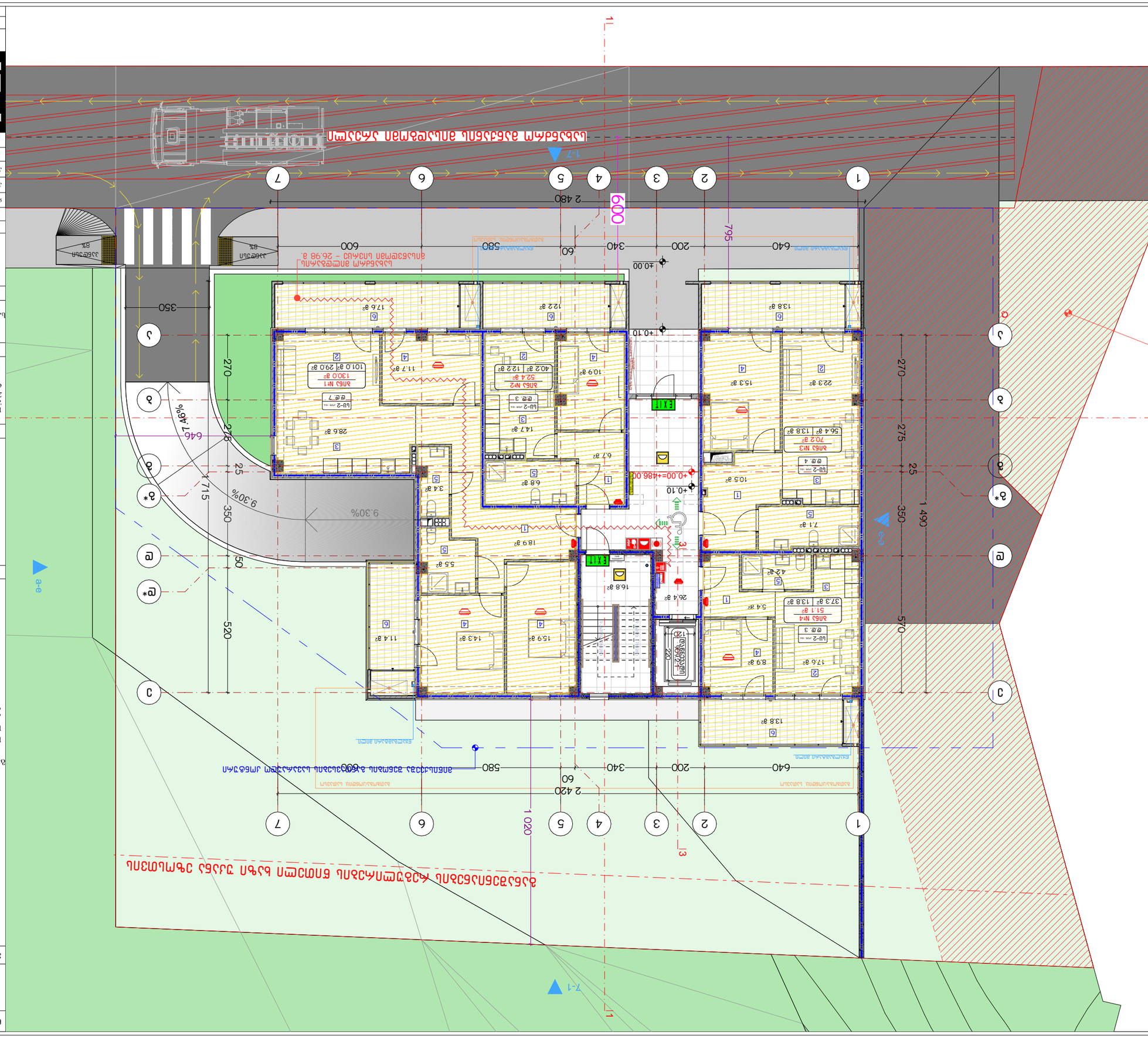
Цокольный этаж
Подземный паркинг
Подземный паркинг
Подземный паркинг

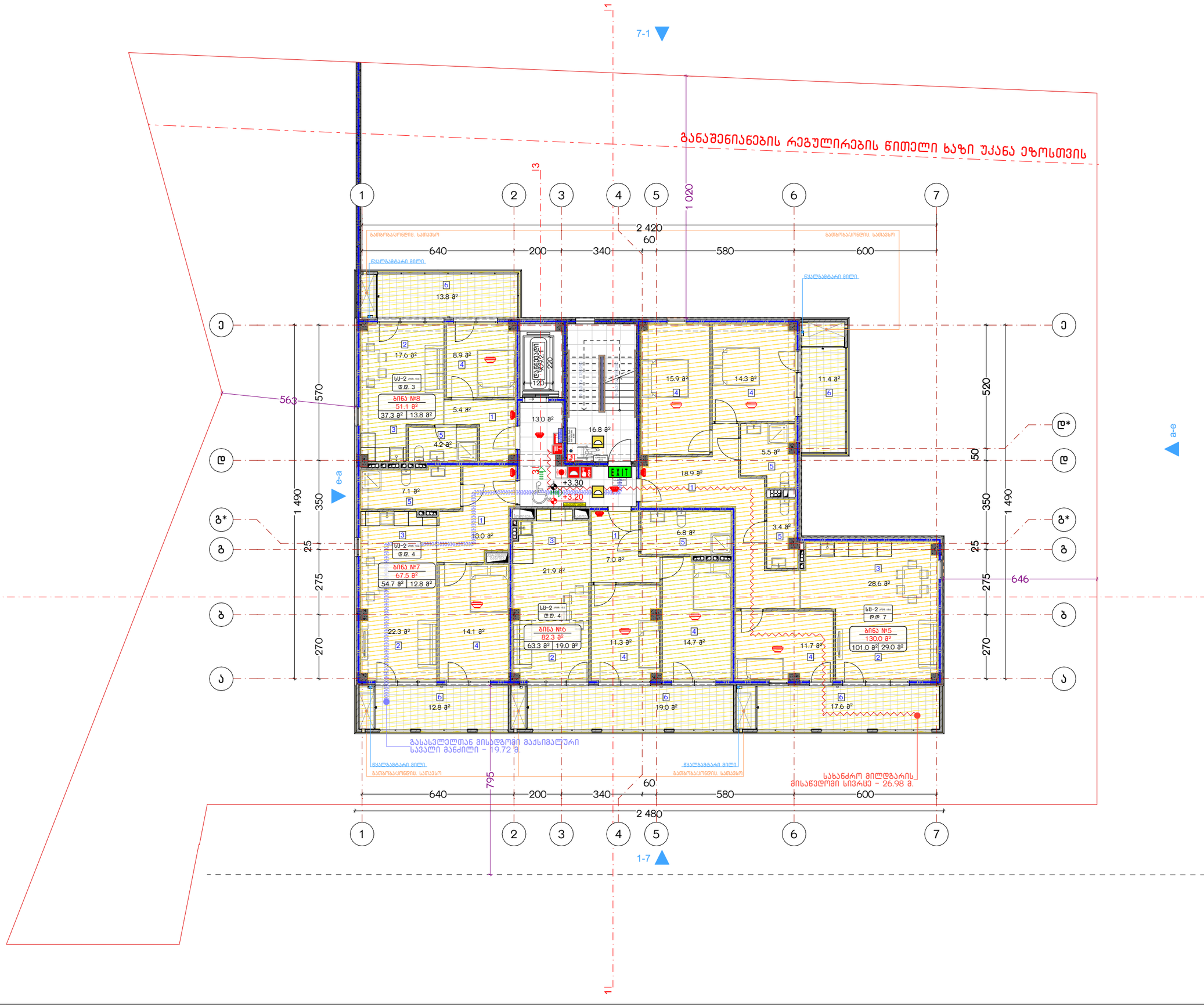

ნახაზის დასახელება:

მეორე სართულის გეგმა
+3.20 ნიშნულზე

ექსპლიკაცია:

1. ჰოლი/დერეფანი
2. საერთო ოთახი
3. სამზარეულო
4. საძინებელი
5. სვ. ფერტილი
6. აივანი

განაშენიანების ფართობი - 399.8 მ²

საცხოვრებელი ფართობი - 256.3 მ²
სახაფხულო ფართობი - 74.6 მ²
კიბის უჯრედისა და სადარბაზოს
ფართობი - 29.8 მ²

პირობითი ნიშნები:

- ნაკვეთის საზღვარი
- მონოლითი
- იატაკის მოპირკეთება
- შემავსებელი
- ჭრილის ხაზი
- ±0.00 კონსტრუქციული ნიშნული
- ±0.00 არქიტექტურული ნიშნული

შენიშვნები

1. ნახაზში შეტანილი ყველა ცვლილება უნდა შეთანხმდეს პროექტის ავტორთან.
2. შენობის საპროექტო ნული (±0.00) ტოლია +486.00 აბსოლუტური ნიშნულის.

მისამართი

ქ. თბილისი, ჟუჩა ნაღიკვარი, №34-ის მიმდებარედ
საკ. კოდი: 01.18.01.004.318 1259 მ²

პროექტის სახელწოდება

მრავალბინიანი
საცხოვრებელი სახლის
არქიტექტურული პროექტი

სტადია	პროექტი	არ
თანამონაწილე	გვარი	ხელმოწერა
დირექტორი	გ. ბუნდელიანი	
არქიტექტორი	ი. გოგოხია	
არქიტექტორი	ლ.ტაშნაკი	

საპროექტო ლოგო | მისამართი

BIJI ARCHITECTURE
BIJI ARCHITECTURE
ქ. თბილისი
გ. ბაქრაძის
№1ა
TEL:
595 55-35-74
599 75-28-88

თარიღი	2026 წ.	
ფორმატი	ფურცლები	მასშტაბი
A-3	A.10.9	1:150

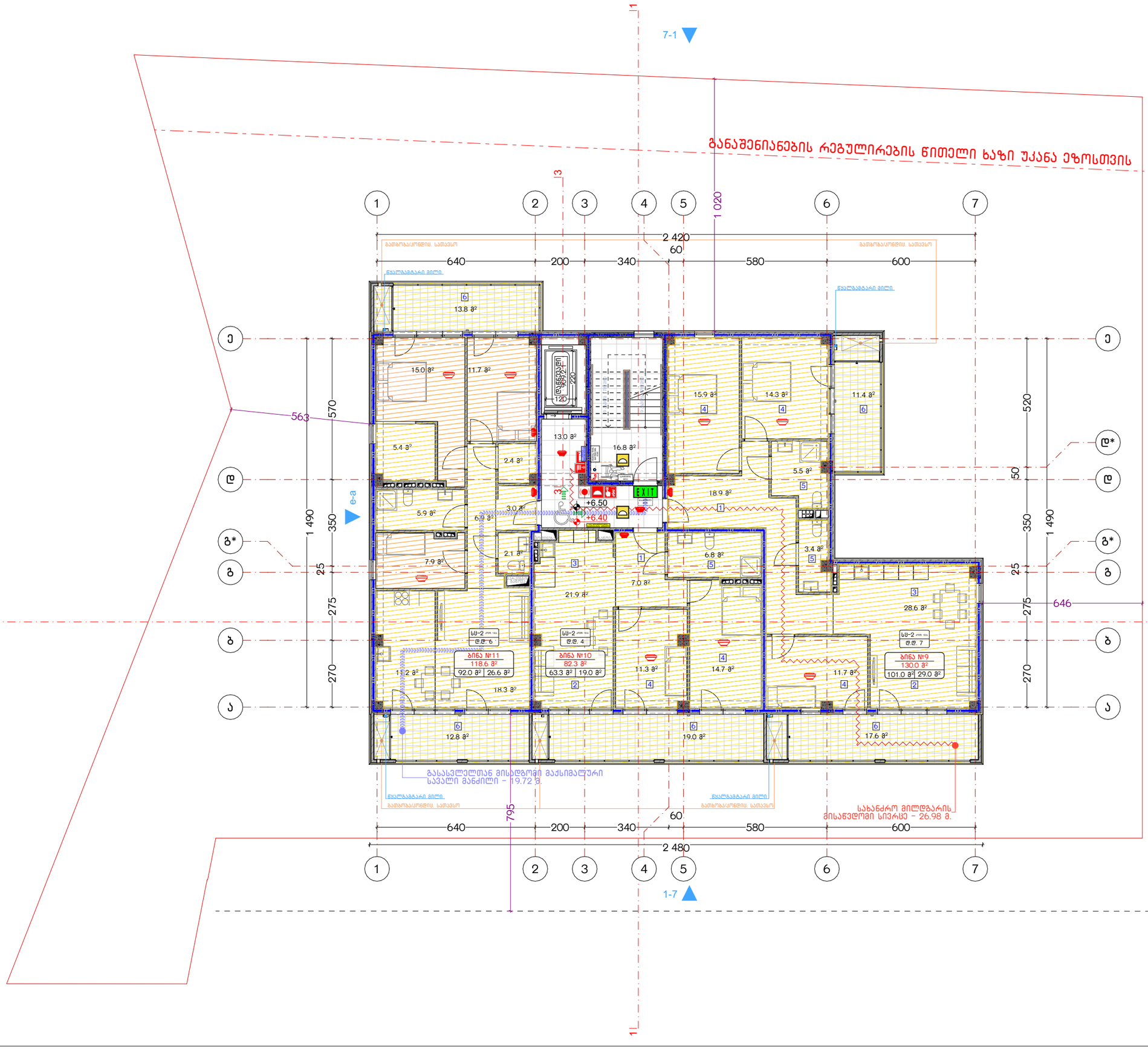

ნახაზის დასახელება:

მესამე სართულის გეგმა
+6.40 ნიშნულზე

ექსპლიკაცია:

1. ჰოლი/დერეფანი
2. საერთო ოთახი
3. სამზარეულო
4. საძინებელი
5. სვ. ფერტილი
6. აივანი

განაშენიანების ფართობი - 399.8 მ²

საცხოვრებელი ფართობი - 256.3 მ²
სახაფხულო ფართობი - 74.6 მ²
კიბის უჯრედისა და სადარბაზოს
ფართობი - 29.8 მ²

პირობითი ნიშნები:

- ნაკვეთის საზღვარი
- მოცოლითი
- იატაკის მოპირკეთება
- შემავსებელი
- ჭრილის ხაზი
- ±0.00 კონსტრუქციული ნიშნული
- ±0.00 არქიტექტურული ნიშნული

შენიშვნები

1. ნახაზში შეტანილი ყველა ცვლილება უნდა შეთანხმდეს პროექტის ავტორთან.
2. შენობის საპროექტო ნული (±0.00) ტოლია +486.00 აბსოლუტური ნიშნულის.

მისამართი

ქ. თბილისი, ჟურა ნადიკვარი, №34-ის მიმდებარედ
ს.კ. კოდი: 01.18.01.004.318 1259 მ²

პროექტის სახელწოდება

მრავალბინიანი
საცხოვრებელი სახლის
არქიტექტურული პროექტი

სტადია	პროექტი	არ
თანამდებობა	გვარი	ხელმოწერა
დირექტორი	გ. ბენდელიანი	
არქიტექტორი	ი. ბოგოხია	
არქიტექტორი	ლ.ტაუნაძე	

საპროექტო ლოგო | მისამართი

BIJI ARCHITECTURE

ქ. თბილისი
გ. შათბერიძის №15

TEL:
595 55-35-74
599 75-28-88

თარიღი	2026 წ.	
ფორმატი	ფურცლები	მასშტაბი
A-3	A.10.10	1:150

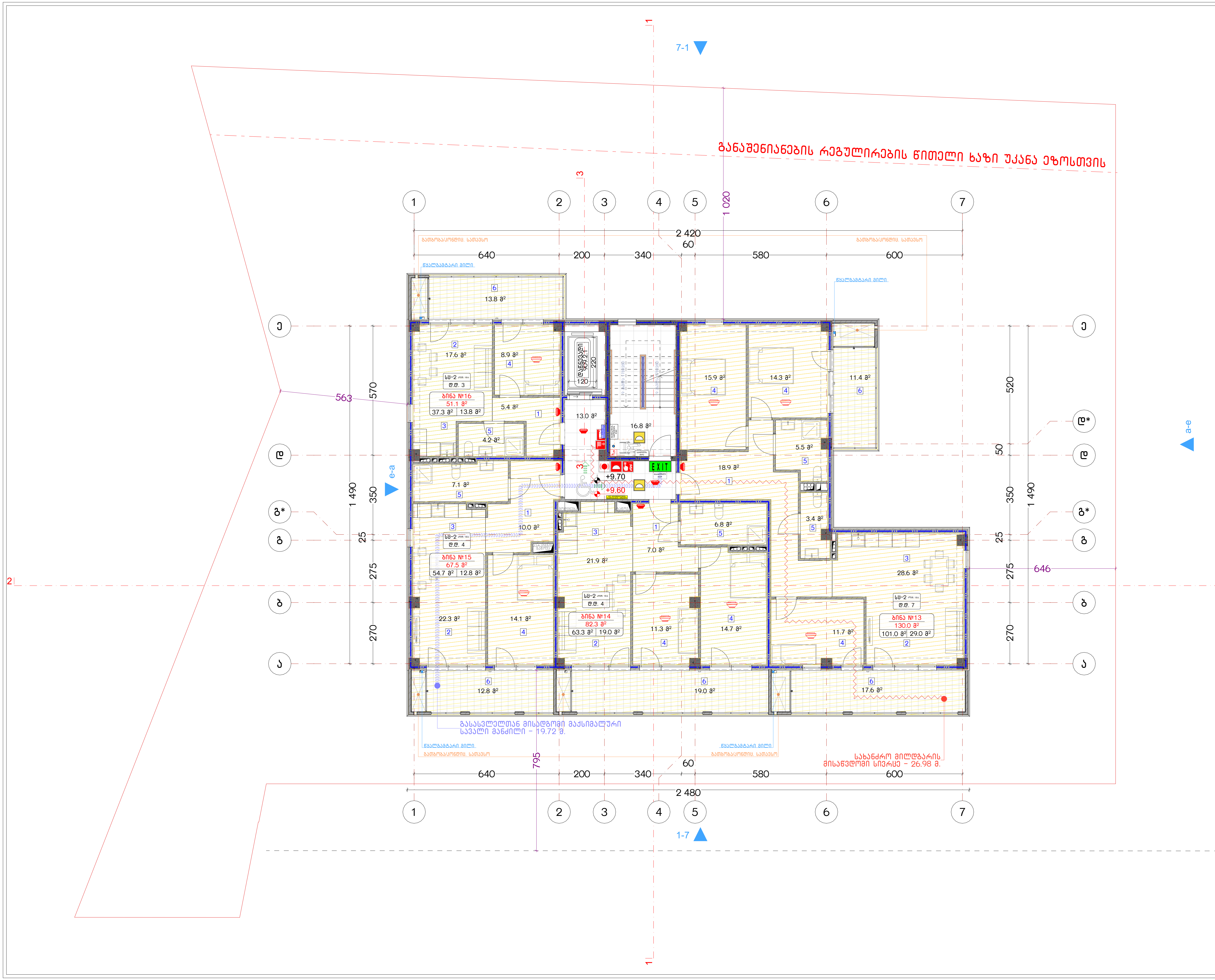

ნახაზის დასახელება:

მეოთხე სართულის გეგმა
+9.60 ნიშნულზე

ექსპლიკაცია:

1. ჰოლი/დერეფანი
2. საერთო ოთახი
3. სამზარეულო
4. საძინებელი
5. სვ. წერტილი
6. აივანი

განაშენიანების ფართობი - 399.8 მ²

საცხოვრებელი ფართობი - 256.3 მ²
საზაფხულო ფართობი - 74.6 მ²
კიბის უჯრედისა და სადარბაზოს ფართობი - 29.8 მ²

პირობითი ნიშნები:

- ნაკვეთის საზღვარი
- მონოლითი
- იატაკის მოჭიმვა
- შემავსებელი
- ჭრილის ხაზი
- ±0.00 კონსტრუქციული ნიშნული
- ±0.00 არქიტექტურული ნიშნული

შენიშვნები

1. ნახაზში შეტანილი ყველა ცვლილება უნდა შეთანხმდეს პროექტის ავტორთან.
2. შენობის საპროექტო ნული (±0.00) ტოლია +486.00 აბსოლუტური ნიშნულის.

მისამართი

ქ. თბილისი, ქუჩა ნადიკვარი, №34-ის მიმდებარედ
საკ. კოდი: 01.18.01.004.318 1259 მ²

პროექტის სახელწოდება

მრავალბინიანი საცხოვრებელი სახლის არქიტექტურული პროექტი

სტადია	პროექტი	არ
თანამდებობა	გვარი	ხელმოწერა
დირექტორი	გ. ბენდელიანი	
არქიტექტორი	ი. გოგოხია	
არქიტექტორი	ლ.ტეფნაძე	

საპროექტო ლოგო	მისამართი
BIJI ARCHITECTURE	ქ. თბილისი მ. შავიშვილის №1ა
	TEL: 595 55-35-74 599 75-28-88

თარიღი	2026 წ.	
ფორმატი	ფურცლები	მასშტაბი
A-3	A.10.11	1:150

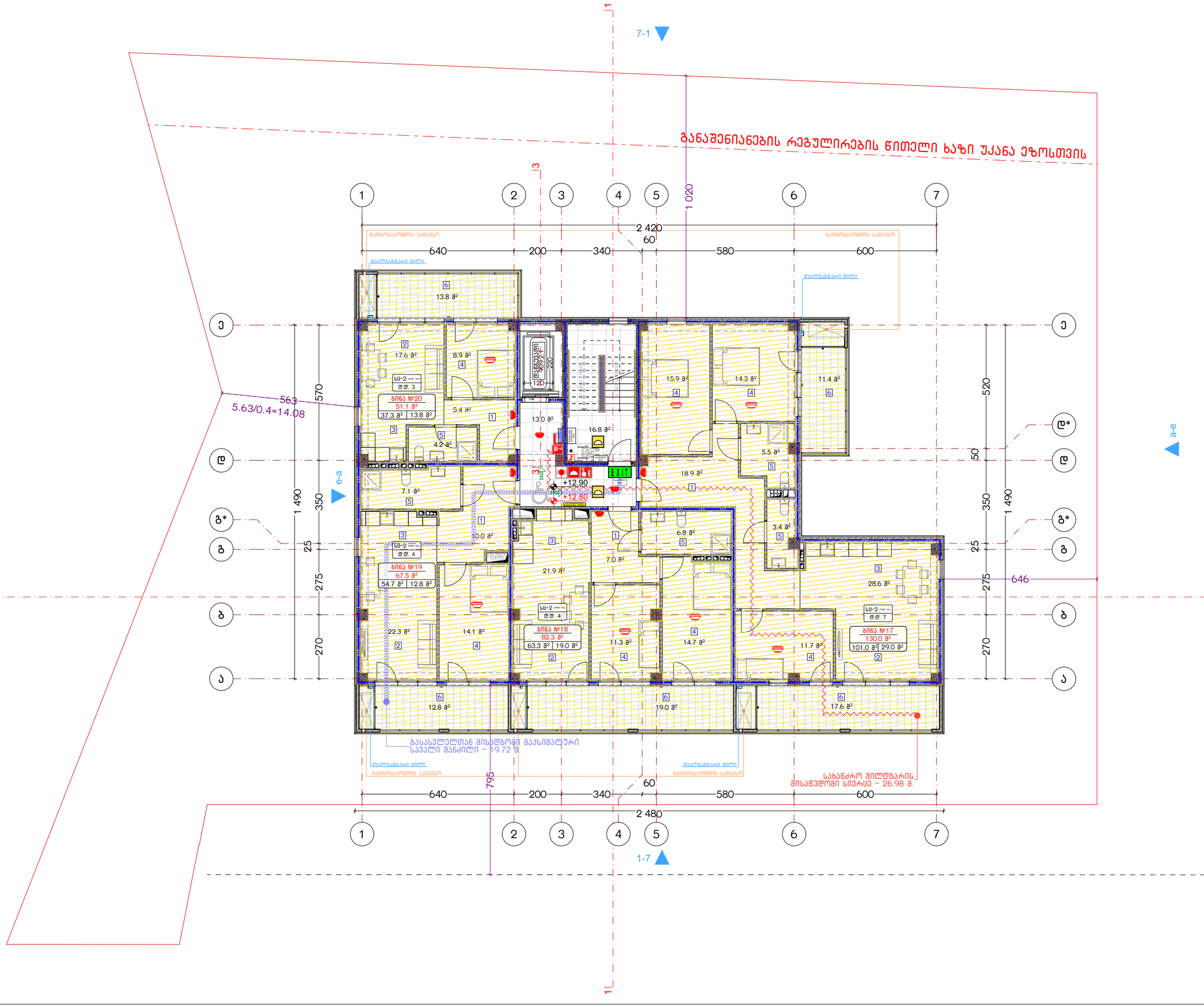

განაშენიანების რეგულირების წითელი ხაზი უქანა ეზოსთვის

ნახაზის დასახელება:

მეხუთე სართულის გეგმა
+12.80 ნიშნულზე

ექსპლიკაცია:

1. ჰოლი/დერეფანი
2. საერთო ოთახი
3. სამზარეულო
4. საძინებელი
5. სვ. ფერტილი
6. აივანი

განაშენიანების ფართობი - 399.8 მ²

საცხოვრებელი ფართობი - 256.3 მ²
სახაფხულო ფართობი - 74.6 მ²
კიბის უჯრედისა და სადარბაზოს
ფართობი - 29.8 მ²

პირობითი ნიშნები:

- ნაკვეთის საზღვარი
- მონოლითი
- იატაკის მოპირკეთება
- შემავსებელი
- ჭრილის ხაზი
- ±0.00 კონსტრუქციული ნიშნული
- ±0.00 არქიტექტურული ნიშნული

შენიშვნები

1. ნახაზში შეტანილი ყველა ცვლილება უნდა შეთანხმდეს პროექტის ავტორთან.
2. შენობის საპროექტო ნული (±0.00) ტოლია +486.00 აბსოლუტური ნიშნულის.

მისამართი

ქ. თბილისი, ჟუჩა ნაღიკვარი, №34-ის მიმდებარედ
საკ. კოდი: 01.18.01.004.318 1259 მ²

პროექტის სახელწოდება

მრავალბინიანი
საცხოვრებელი სახლის
არქიტექტურული პროექტი

სტადია	პროექტი	არ
თანამდებობა	გვარი	ხელმოწერა
დირექტორი	გ. ბეწელიანი	
არქიტექტორი	ი. გოგოხია	
არქიტექტორი	ლ.ტაქნაძე	

საპროექტო ლოგო | მისამართი

BIJI ARCHITECTURE

ქ. თბილისი
გ. ბაქრაძის
№1ა

TEL:
595 55-35-74
599 75-28-88

თარიღი: 2026 წ.

ფორმატი	ფურცლები	მასშტაბი
A-3	A.10.12	1:250, 1:150

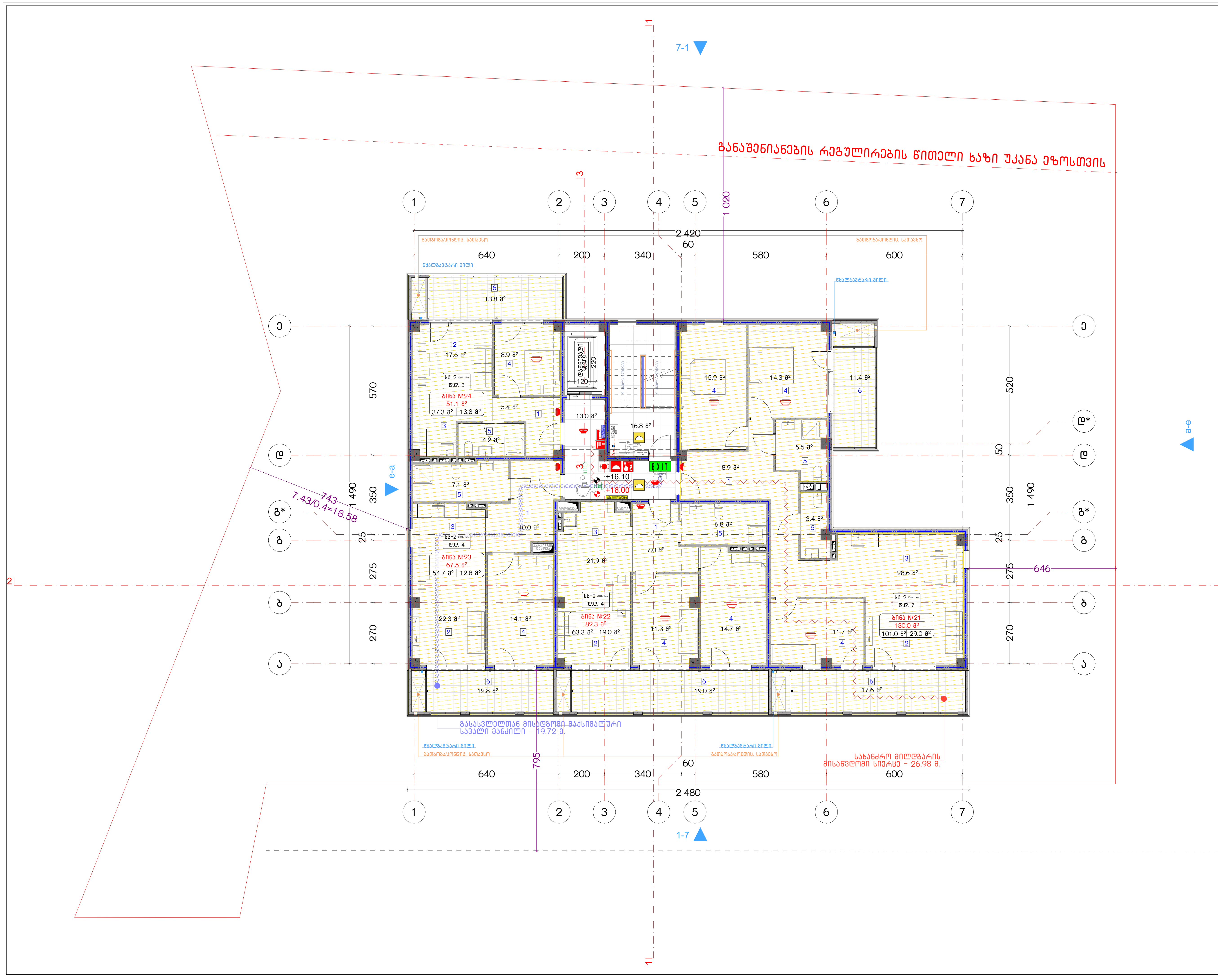

ნახაზის დასახელება:

მეექვსე სართულის გეგმა +16.00 ნიშნულზე

ექსპლიკაცია:

1. ჰოლი/დერეფანი
2. საერთო ოთახი
3. სამზარეულო
4. საძინებელი
5. სვ. წერტილი
6. აივანი

განაშენიანების ფართობი - 399.8 მ²

საცხოვრებელი ფართობი - 256.3 მ²
საზაფხულო ფართობი - 74.6 მ²
კიბის უჯრედისა და სადარბაზოს ფართობი - 29.8 მ²

პირობითი ნიშნები:

- ნაკვეთის საზღვარი
- მონოლითი
- იატაკის მოჭიმვა
- შემავსებელი
- ჭრილის ხაზი
- ±0.00 კონსტრუქციული ნიშნული
- ±0.00 არქიტექტურული ნიშნული

შენიშვნები

1. ნახაზში შეტანილი ყველა ცვლილება უნდა შეთანხმდეს პროექტის ავტორთან.
2. შენობის საპროექტო ნული (±0.00) ტოლია +486.00 აბსოლუტური ნიშნულის.

მისამართი

ქ. თბილისი, ქუჩა ნადიკვარი, №34-ის მიმდებარედ
საკ. კოდი: 01.18.01.004.318 1259 მ²

პროექტის სახელწოდება

მრავალბინიანი საცხოვრებელი სახლის არქიტექტურული პროექტი

სტადია	პროექტი	არ
თანამდებობა	გვარი	ხელმოწერა
დირექტორი	გ. ბენდელიანი	
არქიტექტორი	ი. გოგოხია	
არქიტექტორი	ლ.ტეფნაძე	

საპროექტო ლოგო	მისამართი
BIJI ARCHITECTURE	ქ. თბილისი მ. შავიშვილის №1ა
	TEL: 595 55-35-74 599 75-28-88

თარიღი	2026 წ.	
ფორმატი	ფურცლები	მასშტაბი
A-3	A.10.13	1:150

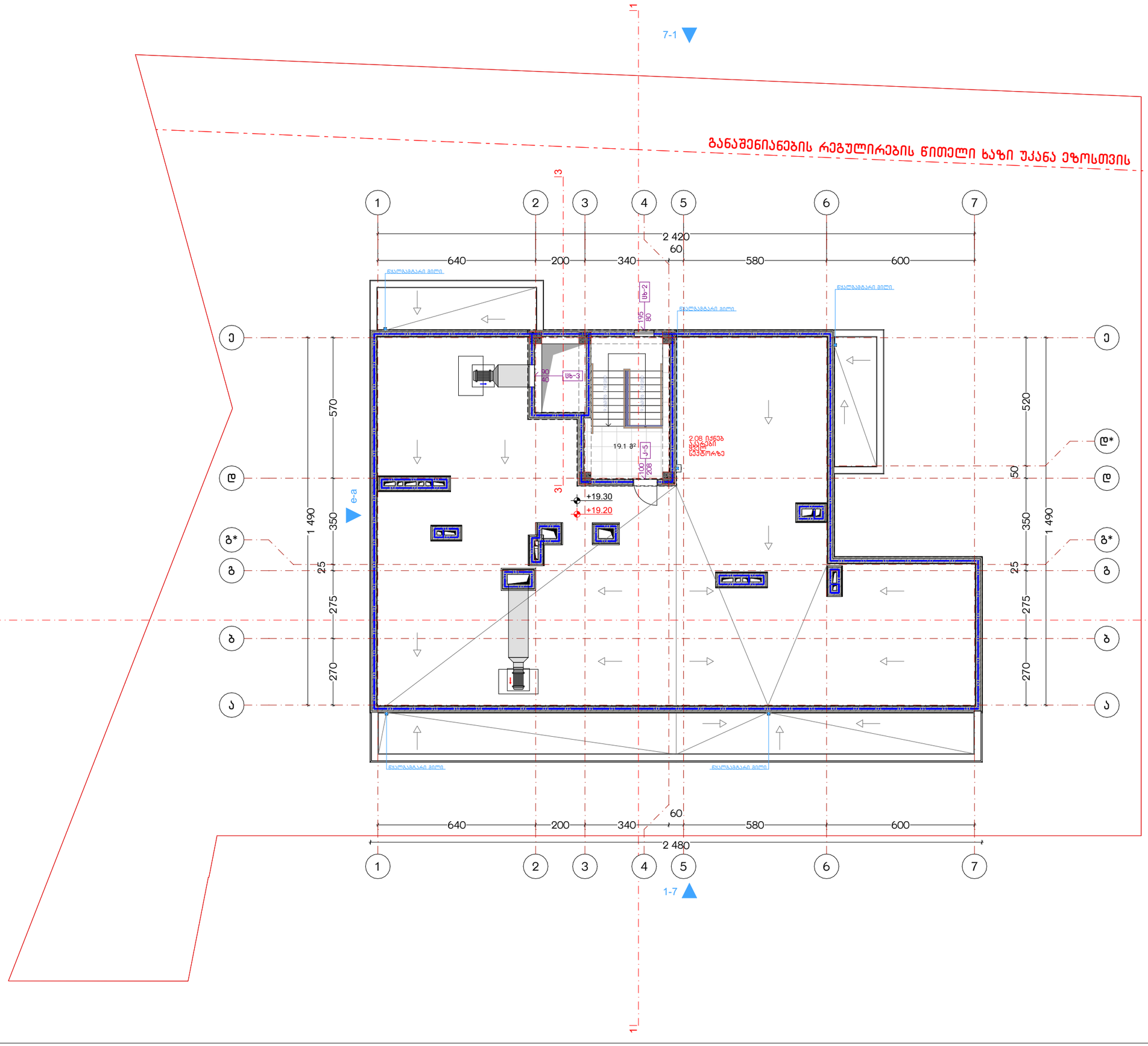

განაშენიანების რეგულირების წითელი ხაზი უკანა ეზოსთვის

ნახაზის დასახელება:

სახურავის გეგმა
+19.20 ნიშნულზე

ექსპლიკაცია:

განაშენიანების ფართობი - 31.2 მ²

კიბის უჯრედისა და სადარბაზოს ფართობი - 19.1 მ²

პირობითი ნიშნები:

- ნაკვეთის საზღვარი
- მონოლითი
- იატაკის მოჭიმვა
- შემავსებელი
- ჭრილის ხაზი
- ±0.00 კონსტრუქციული ნიშნული
- ±0.00 არქიტექტურული ნიშნული

შენიშვნები

1. ნახაზში შეტანილი ყველა ცვლილება უნდა შეთანხმდეს პროექტის ავტორთან.
2. შენობის საპროექტო ნული (±0.00) ტოლია +486.00 აბსოლუტური ნიშნულის.

მისამართი

ქ. თბილისი, ჭუბა ნაღიკვარი, №34-ის მიმდებარედ
საკ. კოდი: 01.18.01.004.318 1259 მ²

პროექტის სახელწოდება

მრავალბინიანი
საცხოვრებელი სახლის
არქიტექტურული პროექტი

სტადია	პროექტი	არ
თანამდებობა	გვარი	ხელმოწერა
დირექტორი	გ. ბენდელიანი	
არქიტექტორი	ი. ბერიძე	
არქიტექტორი	ლ.ტეფნაძე	

საპროექტო ლოგო | მისამართი

BIJI ARCHITECTURE
BIJI ARCHITECTURE
ქ. თბილისი
გ. ცაბაძის №1ა
TEL:
595 55-35-74
599 75-28-88

თარიღი: 2026 წ.

ფორმატი	ფურცლები	მასშტაბი
A-3	A.10.14	1:150


1
2
3
4
5
6
7
640
200
340
580
600
60
2 480
2 420
А
Б
В
Г
Д
Е
Ж
270
275
25
350
490
520
50
+19.30
+19.20
+21.80
+21.70
Ц.Б.Ф.Ц.Ф.Ц.Ф.Ц

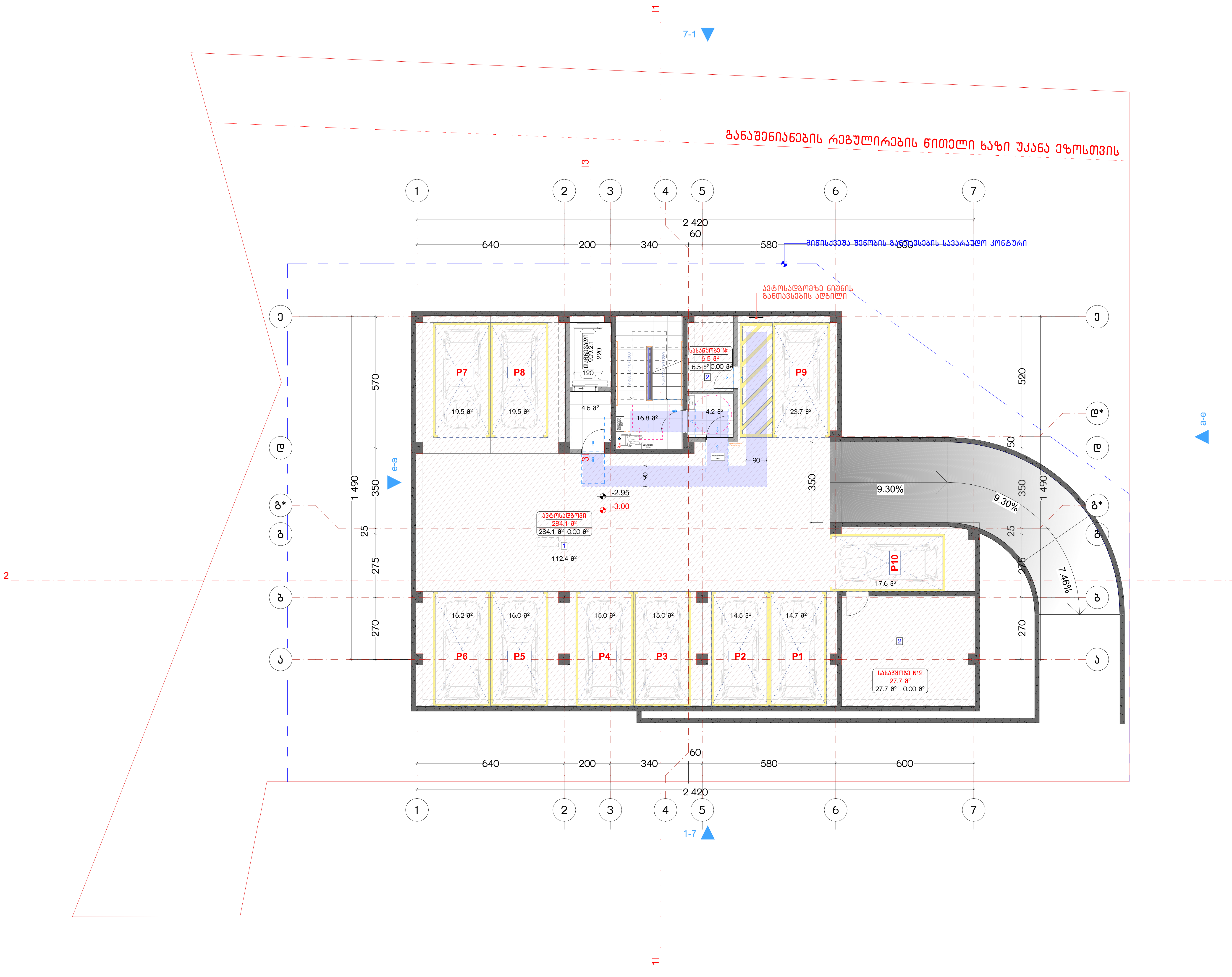

ნახაზის დასახელება:

ავტოსადგომის გეგმა -3.00 ნიშნულზე

ექსპლიკაცია:

1. ავტოფარეხი
2. სასაწყობე ოთახი

პირობითი ნიშნები:

- ნაკვეთის საზღვარი
- მონოლითი
- იატაკის მოჭიმვა
- შემავსებელი
- ჭრილის ხაზი
- ±0.00 კონსტრუქციული ნიშნული
- ±0.00 არქიტექტურული ნიშნული

შენიშვნები

1. ნახაზში შეტანილი ყველა ცვლილება უნდა შეთანხმდეს პროექტის ავტორთან.
2. შენობის საპროექტო ნული (±0.00) ტოლია +486.00 აბსოლუტური ნიშნულის.

მისამართი

ქ. თბილისი, ქუჩა ნადიკვარი, №34-ის მიმდებარედ
საკ. კოდი: 01.18.01.004.318 1259 მ²

პროექტის სახელწოდება

მრავალბინიანი საცხოვრებელი სახლის არქიტექტურული პროექტი

სტადია	პროექტი	არ
თანამდებობა	გვარი	ხელმოწერა
დირექტორი	გ. ბენდელიანი	
არქიტექტორი	ი. გოგოხია	
არქიტექტორი	ლ.ტეფნაძე	

საპროექტო ლოგო	მისამართი
BIJI ARCHITECTURE	ქ. თბილისი მ. შავიშვილის №1ა
	TEL: 595 55-35-74 599 75-28-88

თარიღი	2026 წ.	
ფორმატი	ფურცლები	მასშტაბი
A-3	A.10.16	1:150

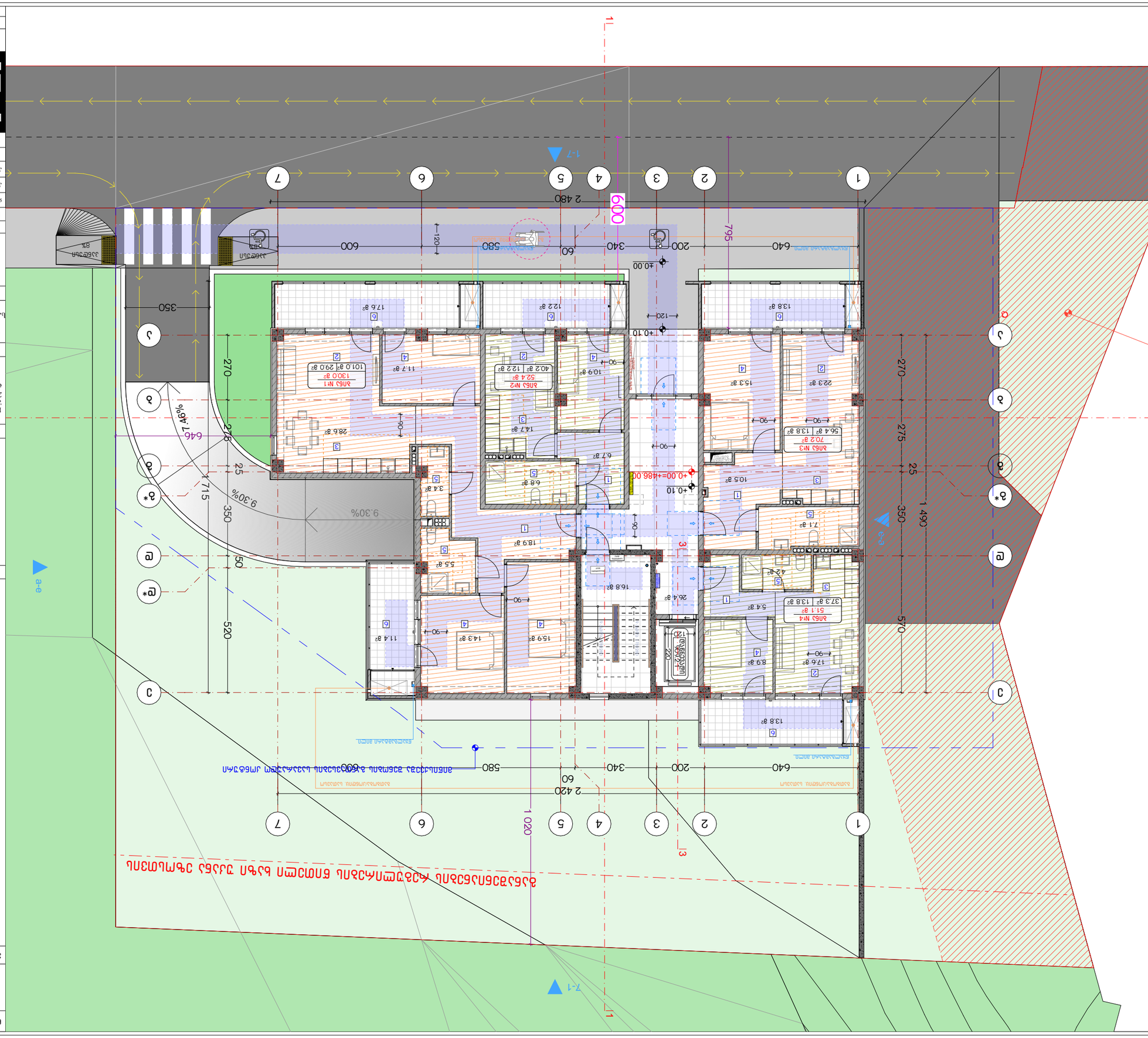
Цугзибдбп
Ъ-Ъ
а-е
7-7
7-1
1-1
2-2
3-3
+0.00=+486.00
+0.00
+0.10
+0.10
+0.00
+0.00
+0.00

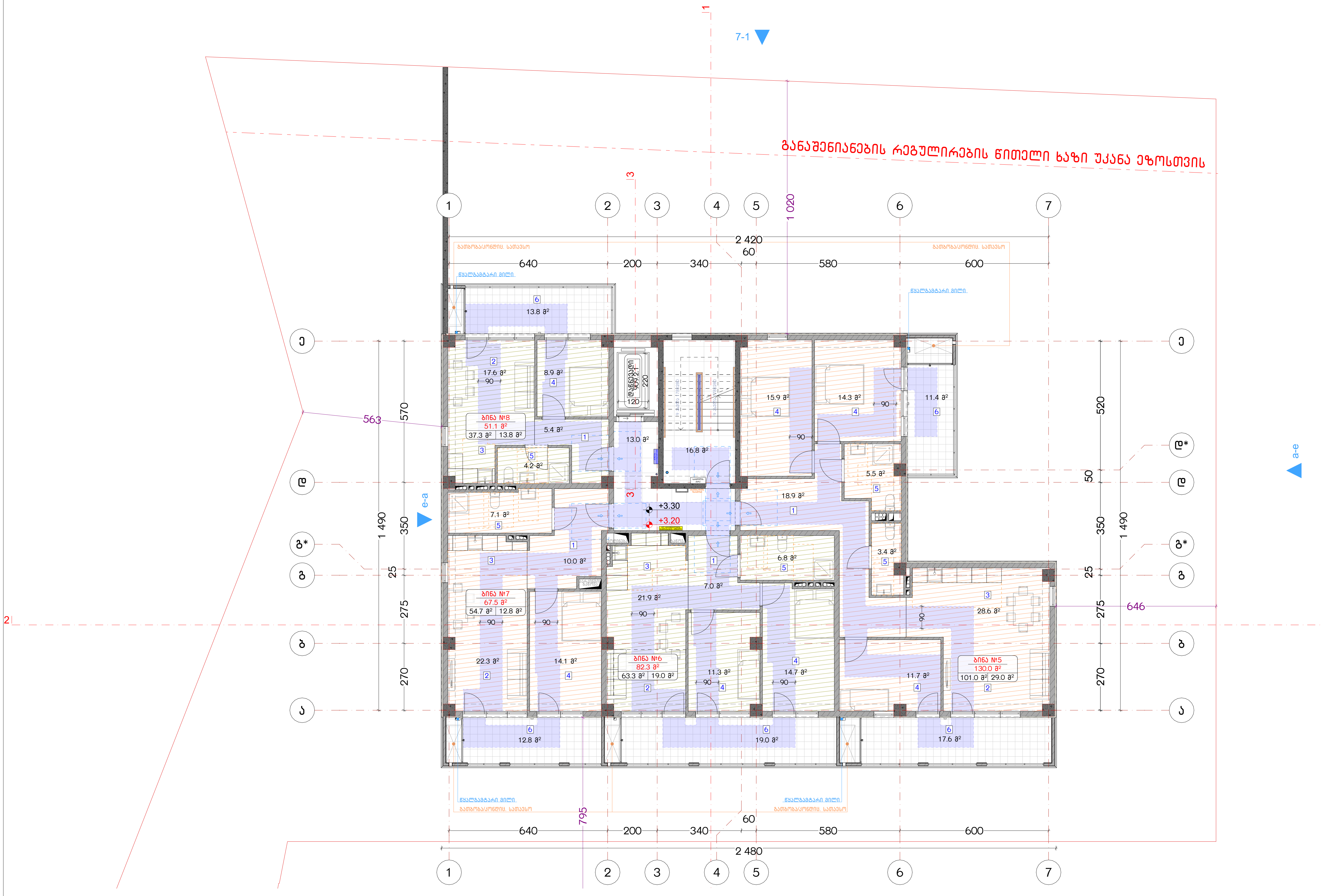

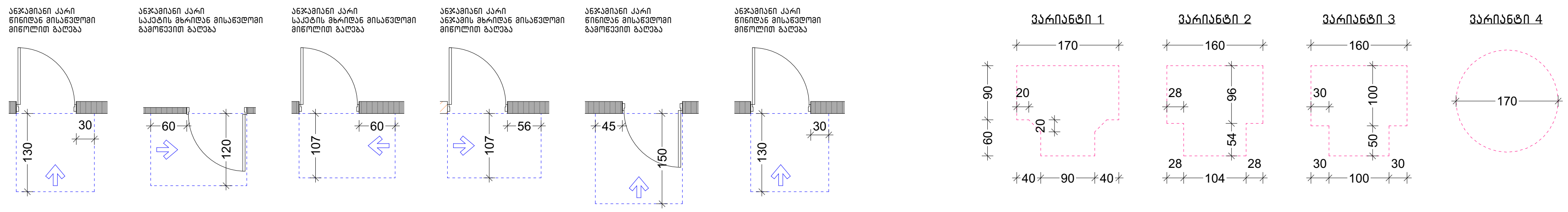

ნახაზის დასახელება:

მეორე სართულის გეგმა +3.20 ნიშნულზე

ექსპლიკაცია:

1. ჰოლი/დერეფანი
2. საერთო ოთახი
3. სამზარეულო
4. საძინებელი
5. სვ. წერტილი
6. აივანი

პირობითი ნიშნები:

- ნაკვეთის საზღვარი
- მონოლითი
- იატაკის მოჭიმვა
- შემავსებელი
- ჭრილის ხაზი
- ±0.00 კონსტრუქციული ნიშნული
- ±0.00 არქიტექტურული ნიშნული

შენიშვნები

1. ნახაზში შეტანილი ყველა ცვლილება უნდა შეთანხმდეს პროექტის ავტორთან.
2. შენობის საპროექტო ნული (±0.00) ტოლია +486.00 აბსოლუტური ნიშნულის.

მისამართი

ქ. თბილისი, ქუჩა ნადიკვარი, №34-ის მიმდებარედ
საკ. კოდი: 01.18.01.004.318 1259 მ²

პროექტის სახელწოდება

მრავალბინიანი საცხოვრებელი სახლის არქიტექტურული პროექტი

სტადია	პროექტი	არ
თანამდებობა	გვარი	ხელმოწერა
დირექტორი	გ. ბენდელიანი	
არქიტექტორი	ი. გოგოხია	
არქიტექტორი	ლ.ტეფნაძე	

საპროექტო ლოგო	მისამართი
BIJI ARCHITECTURE	ქ. თბილისი მ. შავიშვილის №1ა
BIJI ARCHITECTURE	TEL: 595 55-35-74 599 75-28-88

თარიღი	2026 წ.	
ფორმატი	ფურცლები	მასშტაბი
A-3	A.10.18	1:150, 1:100

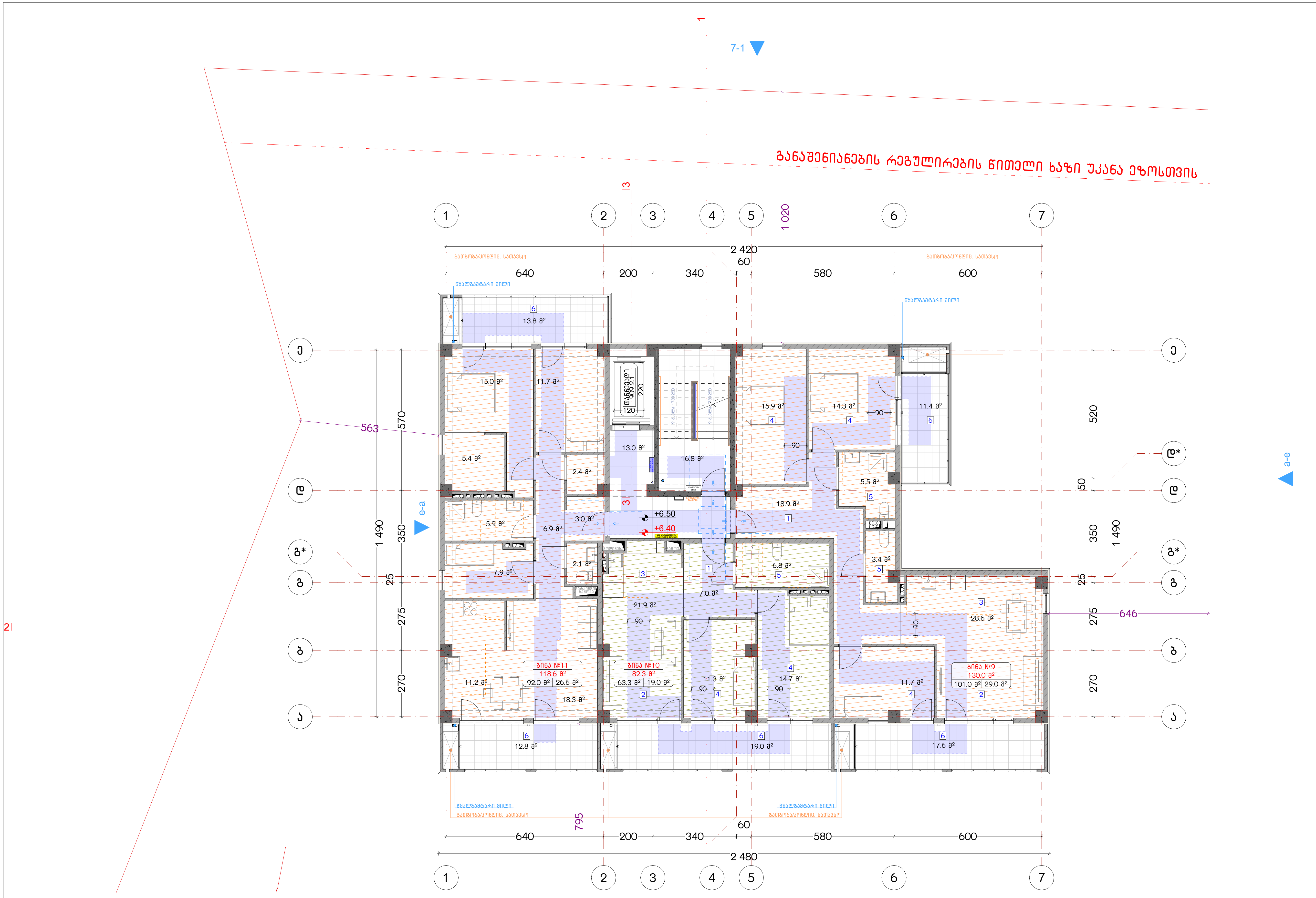

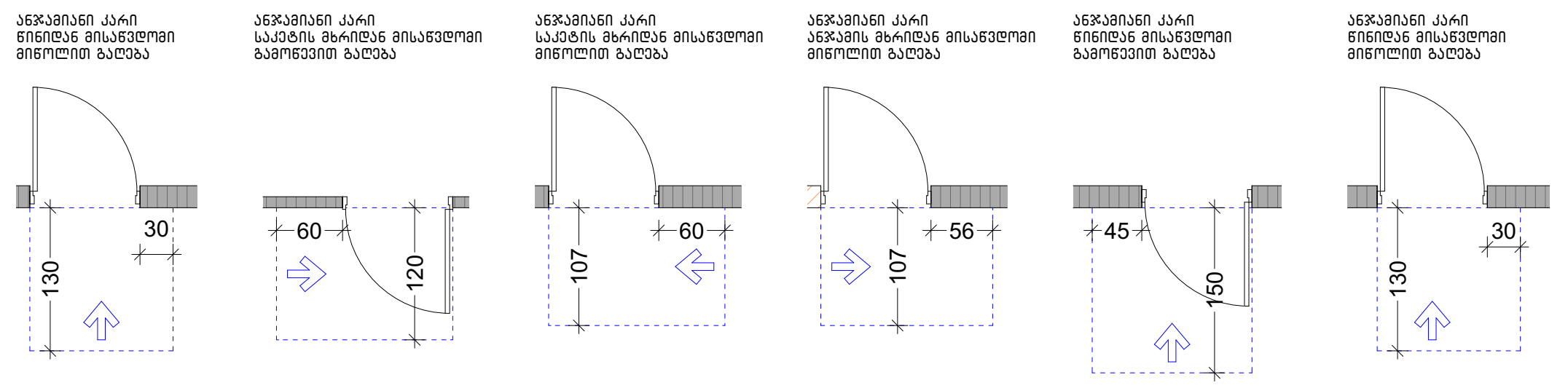

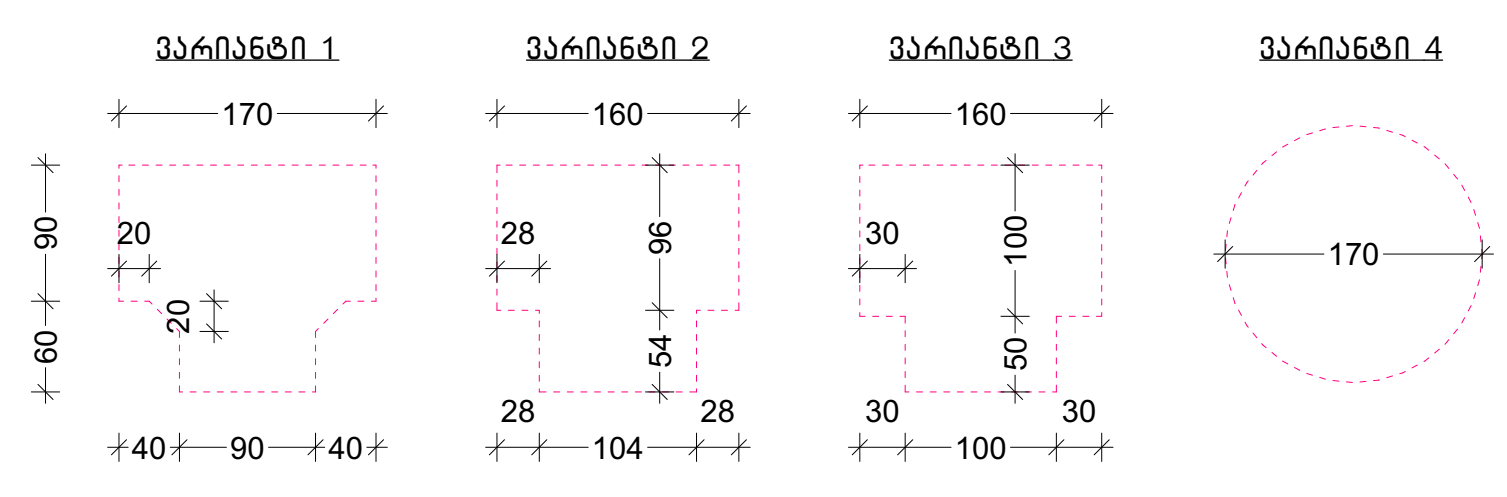

ნახაზის დასახელება:

მესამე სართულის გეგმა +6.40 ნიშნულზე

ექსპლიკაცია:

1. ჰოლი/დერეფანი
2. საერთო ოთახი
3. სამზარეულო
4. საძინებელი
5. სვ. წერტილი
6. აივანი

პირობითი ნიშნები:

- ნაკვეთის საზღვარი
- მონოლითი
- იატაკის მოჭიმვა
- შემავსებელი
- ჭრილის ხაზი
- ±0.00 კონსტრუქციული ნიშნული
- ±0.00 არქიტექტურული ნიშნული

შენიშვნები

1. ნახაზში შეტანილი ყველა ცვლილება უნდა შეთანხმდეს პროექტის ავტორთან.
2. შენობის საპროექტო ნული (±0.00) ტოლია +486.00 აბსოლუტური ნიშნულის.

მისამართი

ქ. თბილისი, ქუჩა ნადიკვარი, №34-ის მიმდებარედ
საკ. კოდი: 01.18.01.004.318 1259 მ²

პროექტის სახელწოდება

მრავალბინიანი საცხოვრებელი სახლის არქიტექტურული პროექტი

სტადია	პროექტი	არ
თანამდებობა	გვარი	ხელმოწერა
დირექტორი	გ. ბენდელიანი	
არქიტექტორი	ი. გოგოხია	
არქიტექტორი	ლ.ტეფნაძე	

საპროექტო ლოგო: BIJI ARCHITECTURE

მისამართი: ქ. თბილისი მ. შავიშვილის №1ა

TEL: 595 55-35-74 599 75-28-88

თარიღი	2026 წ.	
ფორმატი	ფურცლები	მასშტაბი
A-3	A.10.19	1:100, 1:150

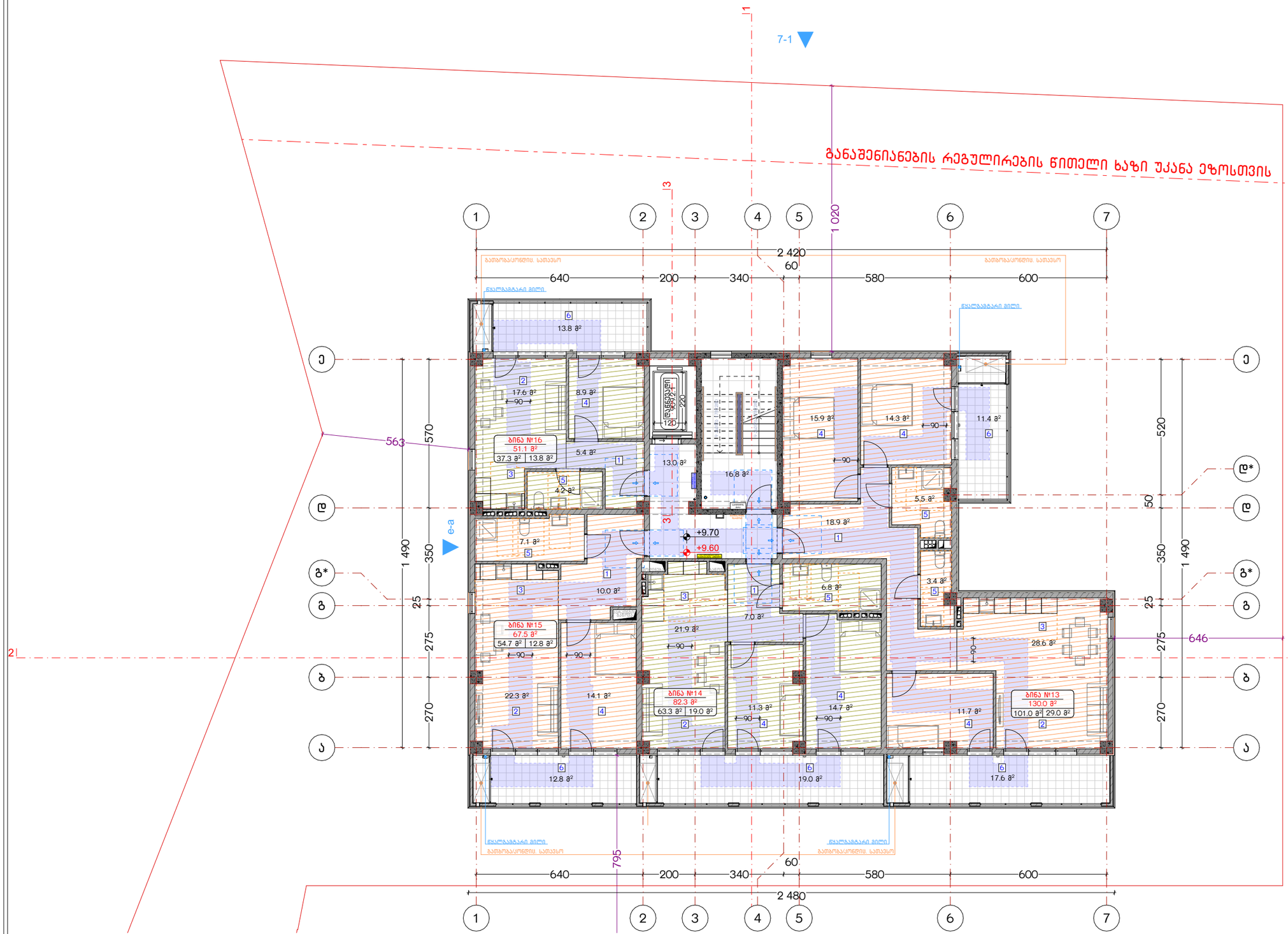

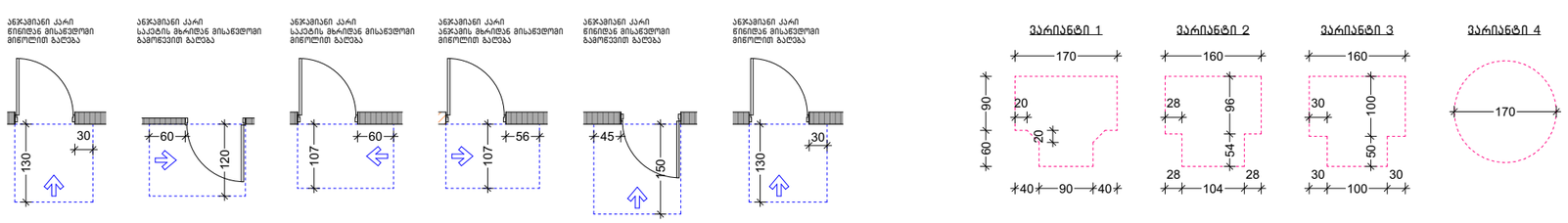

ნახაზის დასახელება:

მეოთხე სართულის გეგმა +9.60 ნიშნულზე

ექსპლიკაცია:

1. ჰოლი/დერეფანი
2. საერთო ოთახი
3. სამზარეულო
4. საძინებელი
5. სპ. ფერტილი
6. აივანი

პირობითი ნიშნები:

- ნაკვეთის საზღვარი
- მოცოლითი
- იატაკის მოპირკეთება
- შემაკავებელი
- ჭრილის ხაზი
- ±0.00 კონსტრუქციული ნიშნული
- ±0.00 არქიტექტურული ნიშნული

შენიშვნები

1. ნახაზში შეტანილი ცვლილება უნდა შეთანხმდეს პროექტის ავტორთან.
2. შენობის საპროექტო ნული (±0.00) ტოლია +486.00 აბსოლუტური ნიშნულის.

მისამართი

ქ. თბილისი, ჭუბა ნაღიკვარი, №34-ის მიმდებარედ
საკ. კოდი: 01.18.01.004.318 1259 მ²

პროექტის სახელწოდება

მრავალბინიანი საცხოვრებელი სახლის არქიტექტურული პროექტი

სტადია	პროექტი	არ
თანამდებობა	მპარი	ხელმოწერა
დირექტორი	გ. ბენდლიანი	
არქიტექტორი	ი. ბოგრხია	
არქიტექტორი	ლ.ტეშნაძე	

საპროექტო ლიცენზია | მისამართი

BIJI ARCHITECTURE
BIJI ARCHITECTURE
ქ. თბილისი გ. შავთველის №15
TEL: 595 55-35-74 599 75-28-88

თარიღი	2026 წ.	
შეკვეთა	შეკვეთები	მასშტაბი
A-3	A.10.20	1:100, 1:150

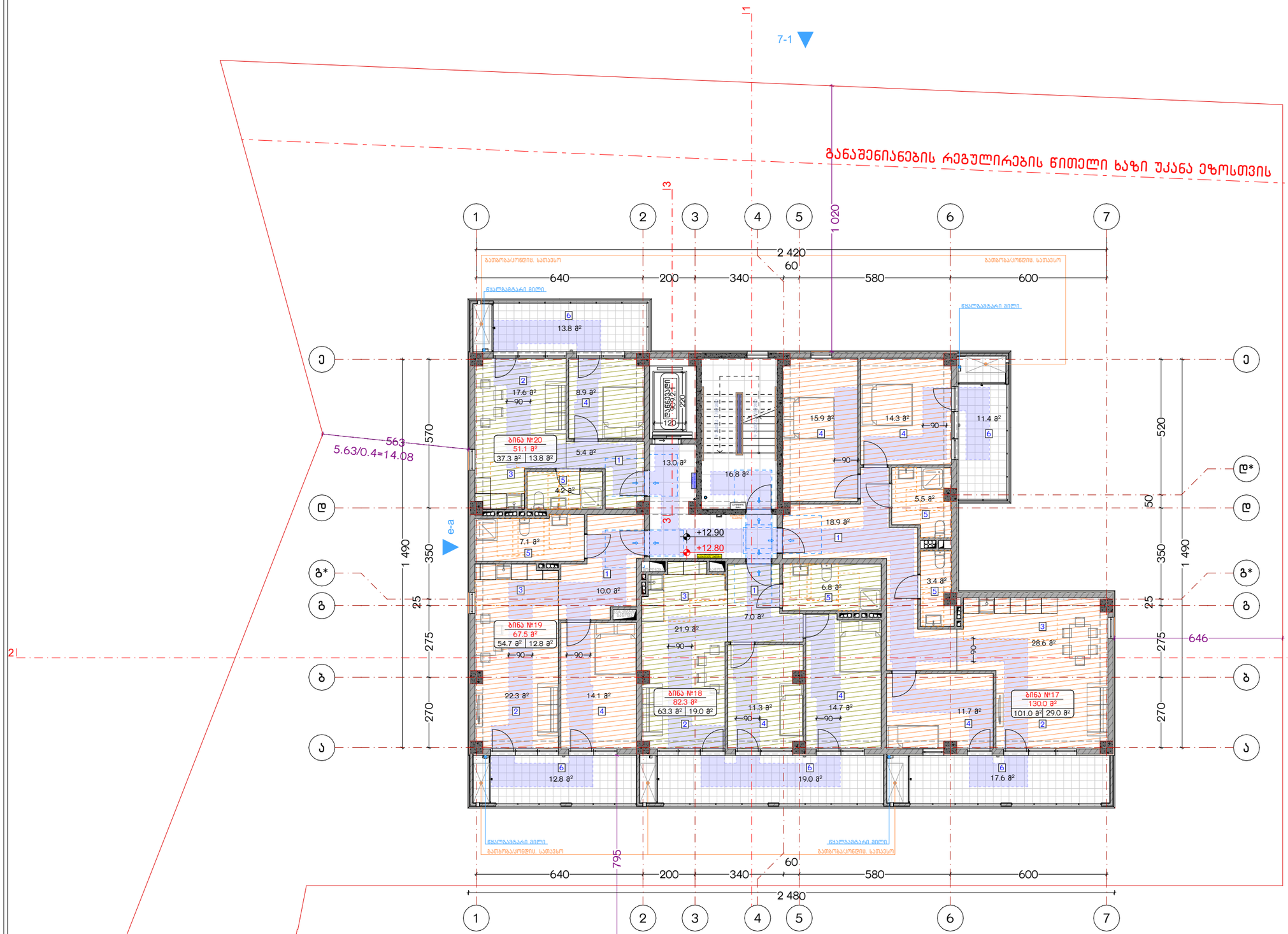

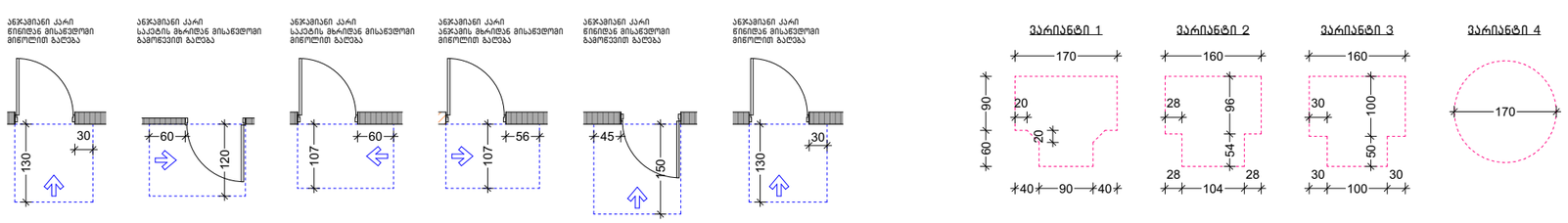

ნახაზის დასახელება:

მეხუთე სართულის გეგმა
+12.80 ნიშნულზე

ექსპლიკაცია:

1. ჰოლი/დერეფანი
2. საერთო ოთახი
3. სამზარეულო
4. საძინებელი
5. სვ. ფერტილი
6. აივანი

პირობითი ნიშნები:

- ნაკვეთის საზღვარი
- მონოლითი
- იატაკის მოპირკეთება
- შემაკავებელი
- ჭრილის ხაზი
- ±0.00 კონსტრუქციული ნიშნული
- ±0.00 არქიტექტურული ნიშნული

შენიშვნები

1. ნახაზში შეტანილი ცვლილება უნდა შეთანხმდეს პროექტის ავტორთან.
2. შენობის საპროექტო ნული (±0.00) ტოლია +486.00 აბსოლუტური ნიშნულის.

მისამართი

ქ. თბილისი, ჭუბა ნაღიკვარი, №34-ის მიმდებარედ
საკ. კოდი: 01.18.01.004.318 1259 მ²

პროექტის სახელწოდება

მრავალბინიანი
საცხოვრებელი სახლის
არქიტექტურული პროექტი

სტადია	პროექტი	არ
თანამდებობა	გვარი	ხელმოწერა
დირექტორი	გ. ბენდლიანი	
არქიტექტორი	ი. ბოგოხია	
არქიტექტორი	ლ.ტეშნაძე	

საპროექტო ლოგო | მისამართი

BIJI ARCHITECTURE
BIJI ARCHITECTURE

ქ. თბილისი
გ. შავთველის №15

TEL:
595 55-35-74
599 75-28-88

თარიღი: 2026 წ.

შეკვეთა	შენობები	მასშტაბი
A-3	A.10.21	1:100, 1:150

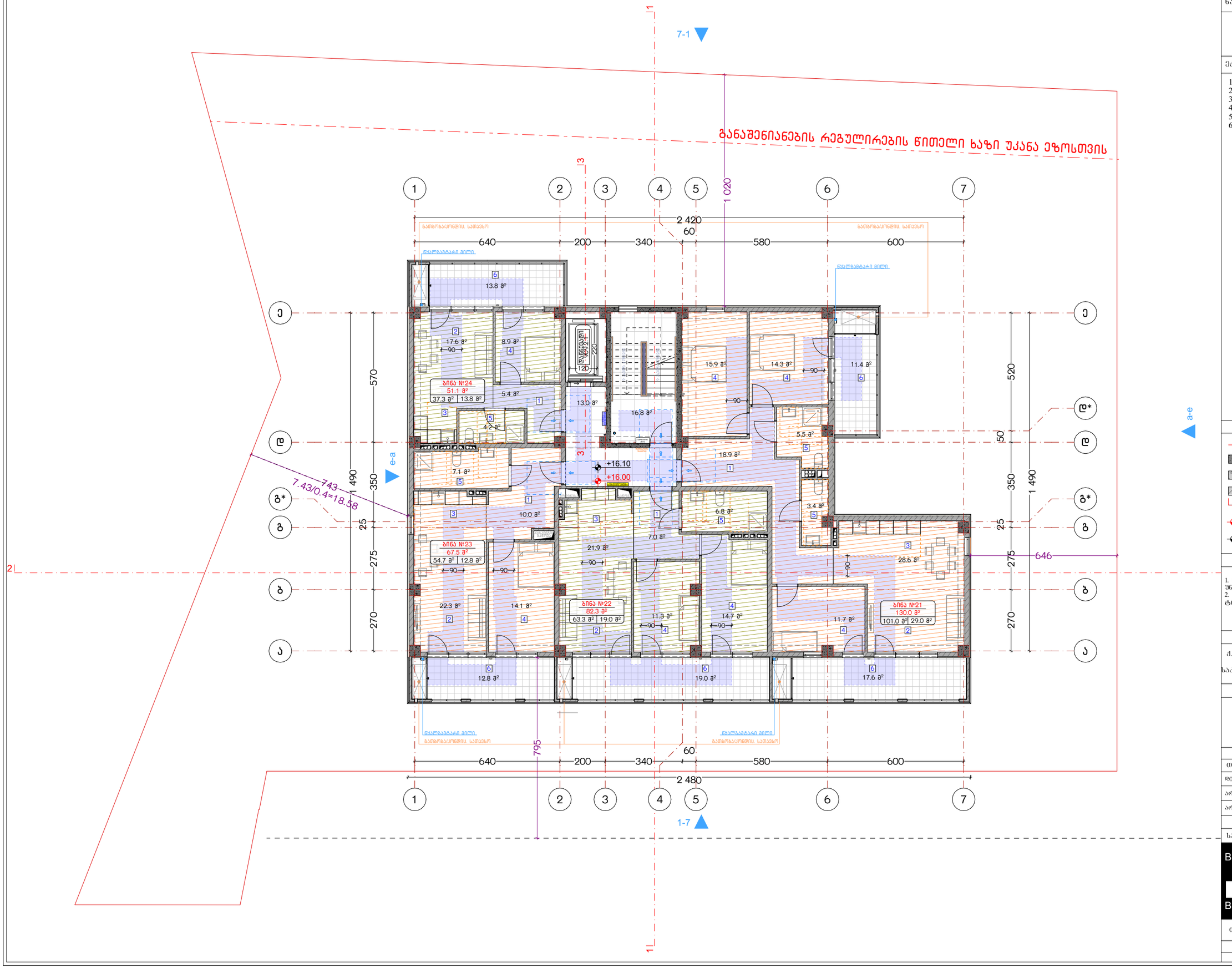

ნახაზის დასახელება:

მეექვსე სართულის გეგმა
+16.00 ნ0შნულზე

ექსპლიკაცია:

1. ჰოლი/დერეფანი
2. საერთო ოთახი
3. სამზარეულო
4. საძინებელი
5. სვ. ფერტილი
6. აივანი

პირობითი ნიშნები:

- ნაკვეთის საზღვარი
- მოცოლითი
- იატაკის მოპირკეთება
- შემაკავებელი
- ჭრილის ხაზი
- ±0.00 კონსტრუქციული ნიშნული
- ±0.00 არქიტექტურული ნიშნული

შენიშვნები

1. ნახაზში შეტანილი ცვლილება უნდა შეთანხმდეს პროექტის ავტორთან.
2. შენობის საპროექტო ნული (±0.00) ტოლია +486.00 აბსოლუტური ნიშნულის.

მისამართი

ქ. თბილისი, ჭუბა ნაღიკვარი, №34-ის მიმდებარედ
საკ. კოდი: 01.18.01.004.318 1259 მ²

პროექტის სახელწოდება

მრავალბინიანი
საცხოვრებელი სახლის
არქიტექტურული პროექტი

სტადია	პროექტი	არ
თანამდებობა	გვარი	ხელმოწერა
დირექტორი	გ. ბენდლიანი	
არქიტექტორი	ი. ბოგორხია	
არქიტექტორი	ლ.ტეშნაძე	

საპროექტო ლოგო | მისამართი

BIJI ARCHITECTURE

ქ. თბილისი
გ. შავთველის №15

TEL:
595 55-35-74
599 75-28-88

თარიღი: 2026 წ.

შეკვეთა	შენობები	მასშტაბი
A-3	A.10.22	1:150

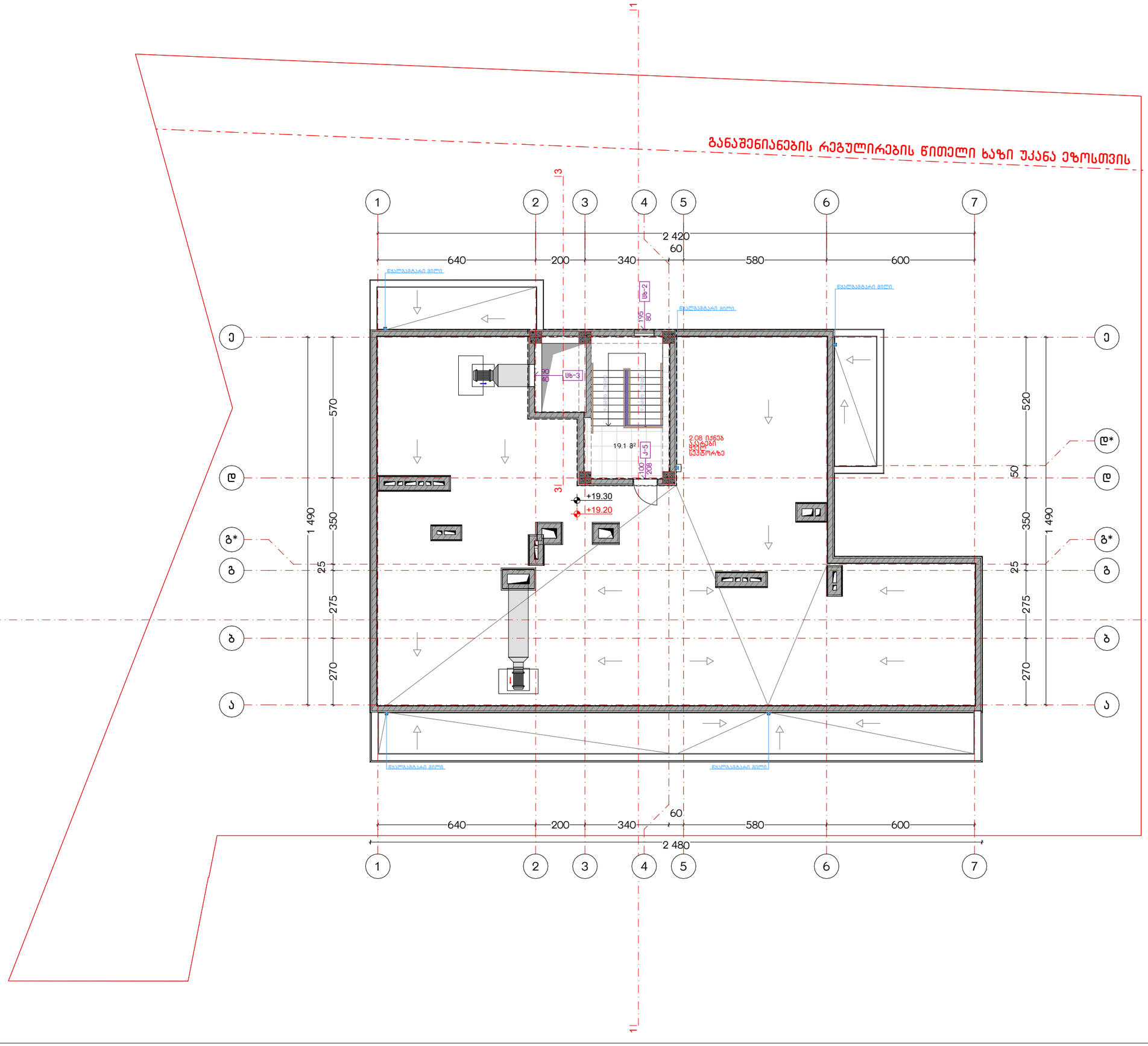

ნახაზის დასახელება:

სახურავის გეგმა
+19.20 ნიშნულზე

ექსპლიკაცია:

პირობითი ნიშნები:

- ნაკვეთის საზღვარი
- მონოლითი
- იატაკის მოჭიმვა
- შემავსებელი
- ჭრილის ხაზი
- ±0.00 კონსტრუქციული ნიშნული
- ±0.00 არქიტექტურული ნიშნული

შენიშვნები

1. ნახაზში შეტანილი ყველა ცვლილება უნდა შეთანხმდეს პროექტის ავტორთან.
2. შენობის საპროექტო ნული (±0.00) ტოლია +486.00 აბსოლუტური ნიშნულის.

მისამართი

ქ. ობილისი, ჭუბა ნაღიკვარი, №34-ის მიმდებარედ
საკ. კოდი: 01.18.01.004.318 1259 მ²

პროექტის სახელწოდება

მრავალბინიანი
საცხოვრებელი სახლის
არქიტექტურული პროექტი

სტადია	პროექტი	არ
თანამდებობა	გვარი	ხელმოწერა
დირექტორი	გ. ბენდელიანი	
არქიტექტორი	ი. ბოგოხია	
არქიტექტორი	ლ.ტეშნაძე	

საპროექტო ლოგო | მისამართი

BIJI ARCHITECTURE
BIJI ARCHITECTURE
ქ. ობილისი
გ. ცაიშვილის №1ა
TEL:
595 55-35-74
599 75-28-88

თარიღი: 2026 წ.

ფორმატი	ფურცლები	მასშტაბი
A-3	A.10.23	1:150


1
2
3
4
5
6
7
2 480
640
200
340
580
600
60
1
2
3
4
5
6
7
2 420
640
200
340
580
600
60
270
275
25
350
1 490
520
50
+19.30
+19.20
+21.80
+21.70
Ա-Ա
Ա-Ա
Ա-Ա

მისაწვდომი "ა" ტიპის საცხოვრებელი ერთეული +3.20 ნიშნულზე

საპროექტო ობიექტში მდებარეობს 24 საცხოვრებელი ერთეული, რომელთა 2% წარმოადგენს "ა" ტიპის ბინას. შესაბამისად გვაქვს 1 "ა" ტიპის ერთეული.

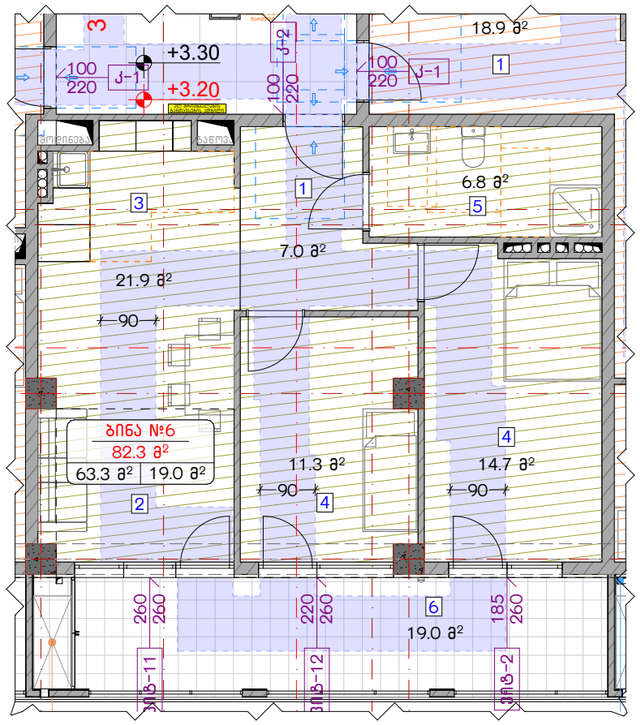

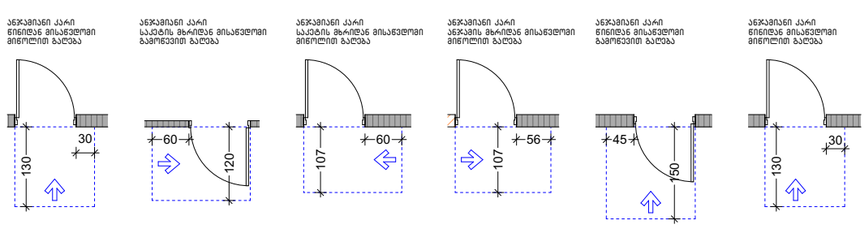

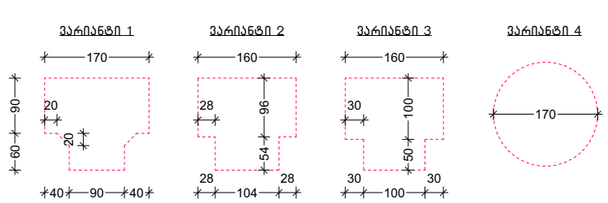

ნახაზის დასახელება:

მისაწვდომი "ა" ტიპის საცხოვრებელი ერთეული

ექსპლიკაცია:

1. ჰოლი/დერეფანი
2. საერთო ოთახი
3. სამზარეულო
4. საძინებელი
5. სვ. წერტილი
6. აივანი

პირობითი ნიშნები:

- ნაკვეთის საზღვარი
- მოცოლითი
- იატაკის მოჯირითვა
- შემაკავებელი
- ჭრილის ხაზი
- ±0.00 კონსტრუქციული ნიშნული
- ±0.00 არქიტექტურული ნიშნული

შენიშვნები

1. ნახაზში შეტანილი ცვლა ცვლილება უნდა შეთანხმდეს პროექტის ავტორთან.
2. შენობის საპროექტო ნული (±0.00) ტოლია +486.00 აბსოლუტური ნიშნულის.

მისამართი

ქ. თბილისი, ჟურა ნადიკვარი, №34-ის მიმდებარედ
საკ. კოდი: 01.18.01.004.318 1259 მ²

პროექტის სახელწოდება

მრავალბინიანი საცხოვრებელი სახლის არქიტექტურული პროექტი

სტადია	პროექტი	არ
თანამებრძოლა	გვარი	ხელმოწერა
დირექტორი	ბ. ბენდლიანი	
არქიტექტორი	ი. ბოგვრხია	
არქიტექტორი	ლ.ტეშნაძე	

საპროექტო ლიცენზია	მისამართი
BIJI ARCHITECTURE	ქ. თბილისი ბ. შავთველის №15
	TEL: 595 55-35-74 599 75-28-88
თარიღი	2026 წ.

ფურცატი	ფურცლები	მასშტაბი
A-3	A.10.25	1:100

მისაწვდომი სან.კვანძი "ა" ტიპის ერთეულში

ნახაზის დასახელება:

მისაწვდომი სველი წერტილი "ა" ტიპის ერთეულში

ექსპლიკაცია:

პირობითი ნიშნები:

- ნაკვეთის საზღვარი
- მონოლითი
- იატაკის მოჭიმვა
- შემავსებელი
- ჭრილის ხაზი
- ±0.00 კონსტრუქციული ნიშნული
- ±0.00 არქიტექტურული ნიშნული

შენიშვნები

1. ნახაზში შეტანილი ყველა ცვლილება უნდა შეთანხმდეს პროექტის ავტორთან.
2. შენობის საპროექტო ნული (±0.00) ტოლია +486.00 აბსოლუტური ნიშნულის.

მისამართი

ქ. თბილისი, ქუჩა ნადიკვარი, №34-ის მიმდებარედ
საკ. კოდი: 01.18.01.004.318 1259 მ²

პროექტის სახელწოდება

მრავალბინიანი საცხოვრებელი სახლის არქიტექტურული პროექტი

სტადია	პროექტი	არ
თანამდებობა	გვარი	ხელმოწერა
დირექტორი	გ. ბენდელიანი	
არქიტექტორი	ი. გოგოხია	
არქიტექტორი	ლ.ტეფნაძე	

საპროექტო ლოგო	მისამართი
BIJI ARCHITECTURE BIJI ARCHITECTURE	ქ. თბილისი მ. შავიშვილის №1ა TEL: 595 55-35-74 599 75-28-88

თარიღი	2026 წ.	
ფორმატი	ფურცლები	მასშტაბი
A-3	A.10.26	1:30

ორმხრივი კავშირის გამოყენების წესები, ნიშანი უნდა გაიკრას თავშესაფრის ფართობებთან

გზა-კიბის ამოსაცნობის ნიშანი, გზა-კიბის საზღვრებში, დერეფანში გამავალი კარის საკეტის მომიჯნავედ

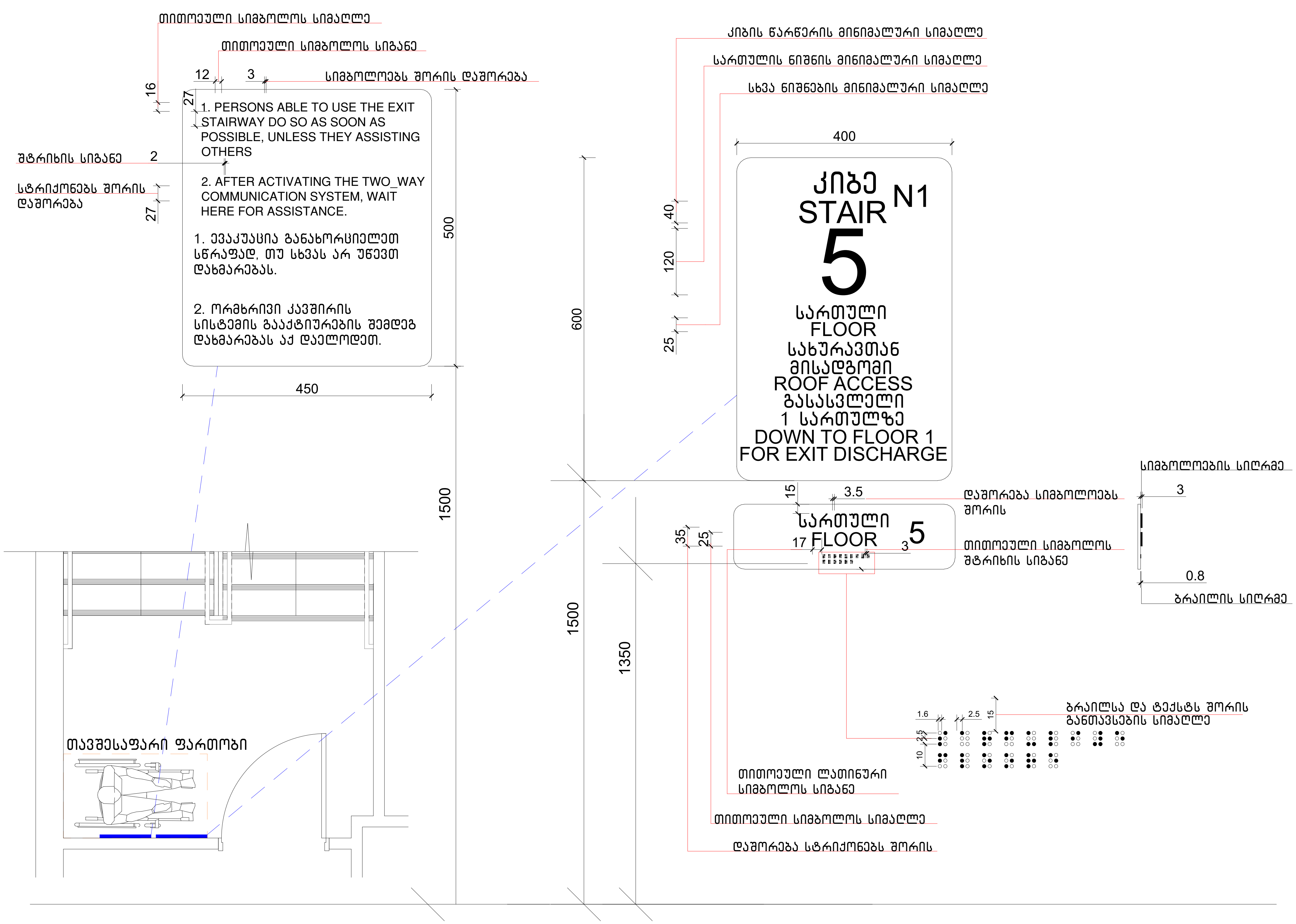

ნახაზის დასახელება:

ნიშნები

ექსპლიკაცია:

პირობითი ნიშნები:

- ნაკვეთის საზღვარი
- მონოლითი
- იატაკის მოჭიმვა
- შემავსებელი
- ჭრილის ხაზი
- ±0.00 კონსტრუქციული ნიშნული
- ±0.00 არქიტექტურული ნიშნული

შენიშვნები

1. ნახაზში შეტანილი ყველა ცვლილება უნდა შეთანხმდეს პროექტის ავტორთან.
2. შენობის საპროექტო ნული (±0.00) ტოლია +486.00 აბსოლუტური ნიშნულის.

მისამართი

ქ. თბილისი, ქუჩა ნადიკვარი, №34-ის მიმდებარედ
საკ. კოდი: 01.18.01.004.318 1259 მ²

პროექტის სახელწოდება

მრავალბინიანი საცხოვრებელი სახლის არქიტექტურული პროექტი

სტადია	პროექტი	არ
თანამდებობა	გვარი	ხელმოწერა
დირექტორი	გ. ბენდელიანი	
არქიტექტორი	ი. ბოგოხია	
არქიტექტორი	ლ.ტეფნაძე	

საპროექტო ლოგო | მისამართი

BIJI ARCHITECTURE
BIJI ARCHITECTURE

ქ. თბილისი
მ. შავიშვილის №1ა

TEL:
595 55-35-74
599 75-28-88

თარიღი	2026 წ.	
ფორმატი	ფურცლები	მასშტაბი
A-3	A.10.27	1:75

გასასვლელის განათებული ნიშანი

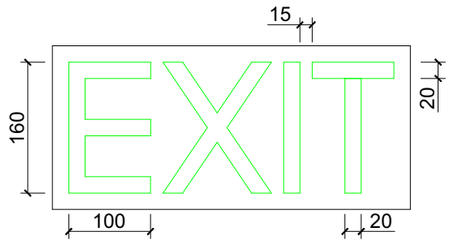

განათებული ნიშანი თავშესაფრის ფართობთან მიმავალ კართან

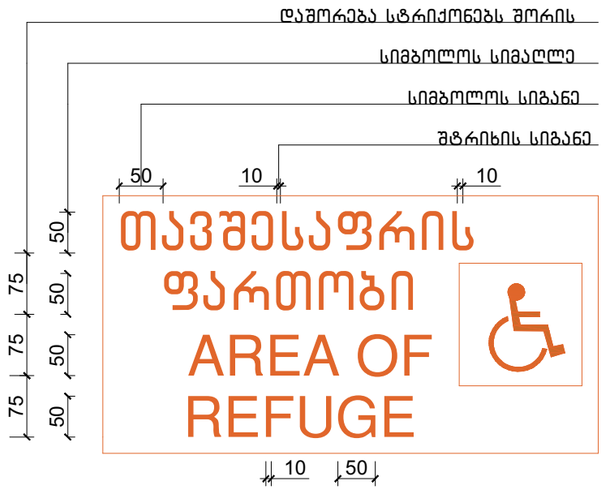

ნიშანი ამობურცული სიმბოლოებით და ბრაილით გზა-კიბის შესასვლელთან და გარეთ გამავალ ყველა კართან

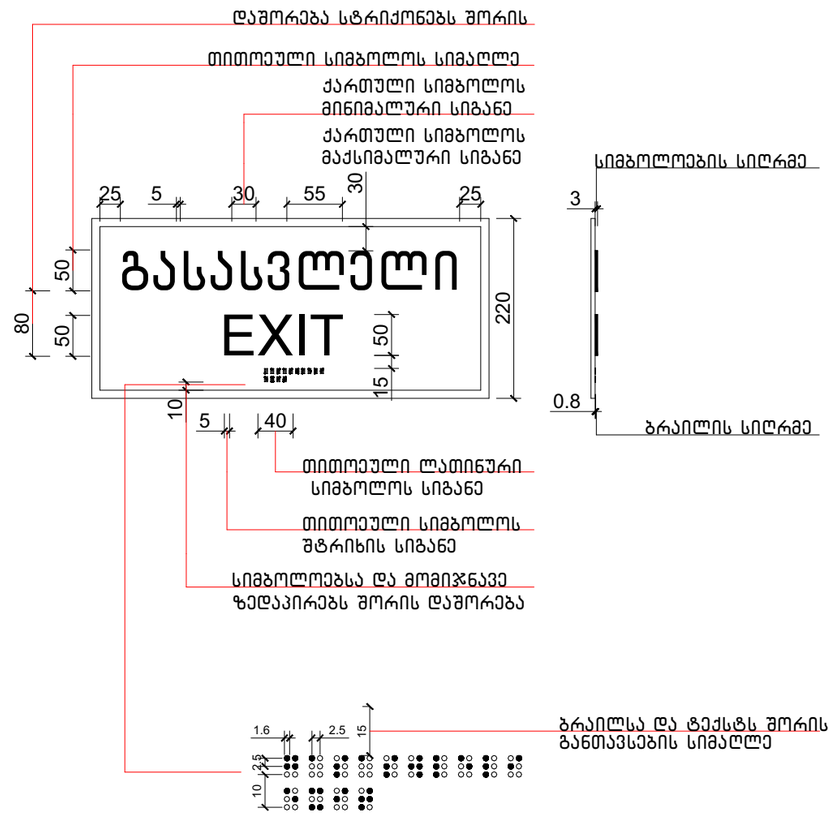

ნახაზის დასახელება:

ნიშნები

ქმსკლიკაცია:

პირობითი ნიშნები:

- ნაკვეთის საზღვარი
- მოცოლითი
- იატაკის მოჯირვა
- შემავსებელი
- ბრილის ხაზი
- ±0.00 კონსტრუქციული ნიშნული
- ±0.00 არქიტექტურული ნიშნული

შენიშვნები

1. ნახაზში შეტანილი ყველა ცვლილება უნდა შეთანხმდეს პროექტის ავტორთან.
2. შენობის საპროექტო ნული (±0.00) ტოლია +486.00 აბსოლუტური ნიშნულის.

მისამართი

ქ. თბილისი, ჭუბა ნაღიკვარი, №34-ის მიმდებარედ
საკ. კოდი: 01.18.01.004.318 1259 მ²

პროექტის სახელწოდება

მრავალბინიანი საცხოვრებელი სახლის არქიტექტურული პროექტი

სტადია	პროექტი	არ
თანამდებობა	გვარი	ხელმოწერა
დირექტორი	გ. ბენდელიანი	
არქიტექტორი	ი. ბოგოხია	
არქიტექტორი	ლ.ტეფნაძე	

საპროექტო ლოგო | მისამართი

BIJI ARCHITECTURE
BIJI ARCHITECTURE

ქ. თბილისი
გ. წერეთლის №1ა

TEL:
595 55-35-74
599 75-28-88

თარიღი: 2026 წ.

ფურცლის	ფურცლები	მასშტაბი
A-3	A.10.28	1:75

EXIT

თავშესაფრის
ფართობი
AREA OF
REFUGE

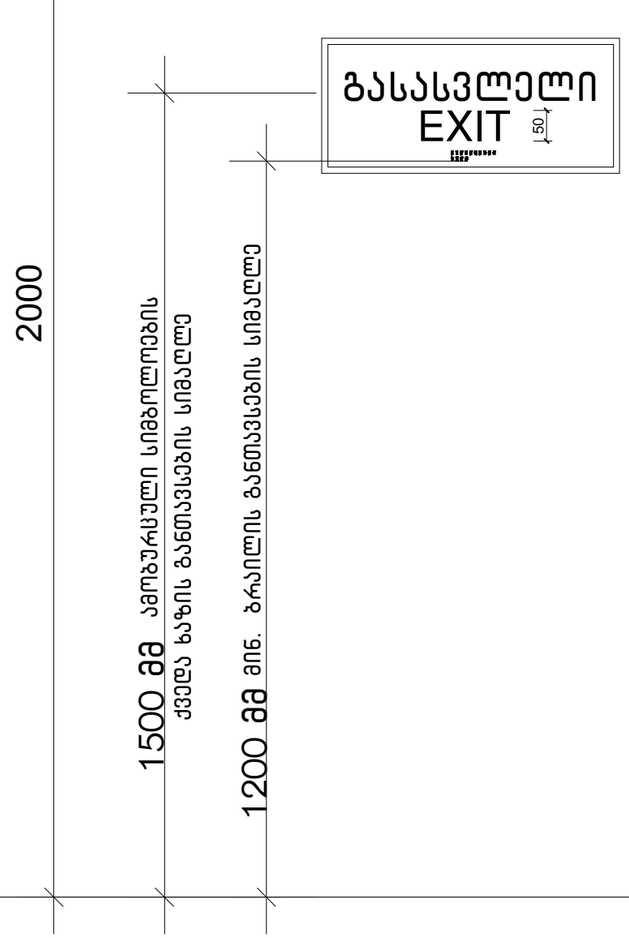

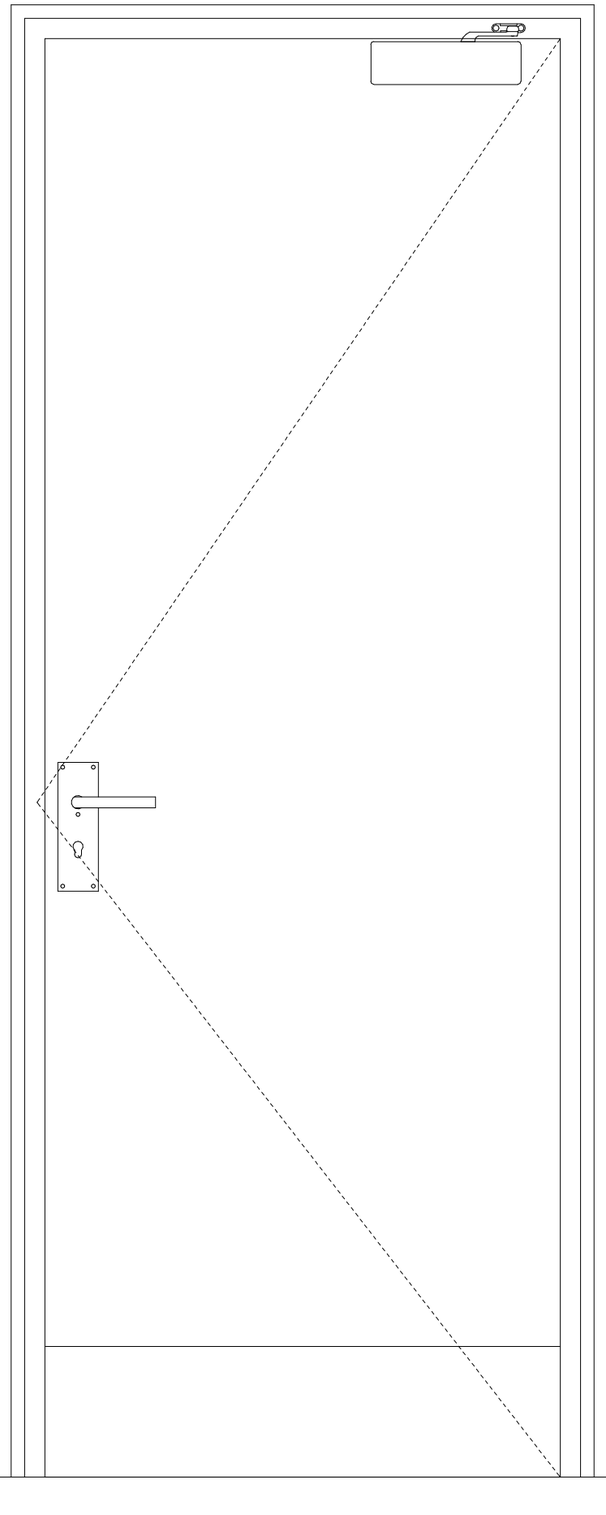

ნახაზის დასახელება:

ნიშნები

ქმპლიკაცია:

პირობითი ნიშნები:

- ნაკვეთის საზღვარი
- მონოლითი
- იატაკის მოპირკეთება
- შემავსებელი
- ჭრილის ხაზი
- ±0.00 კონსტრუქციული ნიშნული
- ±0.00 არქიტექტურული ნიშნული

შენიშვნები

1. ნახაზში შეტანილი ყველა ცვლილება უნდა შეთანხმდეს პროექტის ავტორთან.
2. შენობის საპროექტო ნული (±0.00) ტოლია +486.00 აბსოლუტური ნიშნულის.

მისამართი

ქ. თბილისი, ჭუბა ნაღიკვარი, №34-ის მიმდებარედ
საკ. კოდი: 01.18.01.004.318 1259 მ²

პროექტის სახელწოდება

მრავალბინიანი
საცხოვრებელი სახლის
არქიტექტურული პროექტი

სტადია	პროექტი	არ
თანამონაწილე	გმარი	ხელმოწერა
დირექტორი	გ. ბეჭდელიანი	
არქიტექტორი	ი. გოგოხია	
არქიტექტორი	ლ.ტაქნაძე	

საპროექტო ლოგო | მისამართი

BIJI ARCHITECTURE

ქ. თბილისი
გ. ცაბაძის №1ა

TEL:
595 55-35-74
599 75-28-88

თარიღი	2026 წ.	
ფორმატი	ფურცლები	მასშტაბი
A-3	A.10.29	1:50

ლიფტის ტექნიკური მახასიათებლები

ლიფტის შახტის გაბარიტები 1800X2800 მმ

ლიფტის კაბინის შიგა გაბარიტები 1200X2200 მმ

ლიფტის კარის სუფთა სიგანე 900 მმ

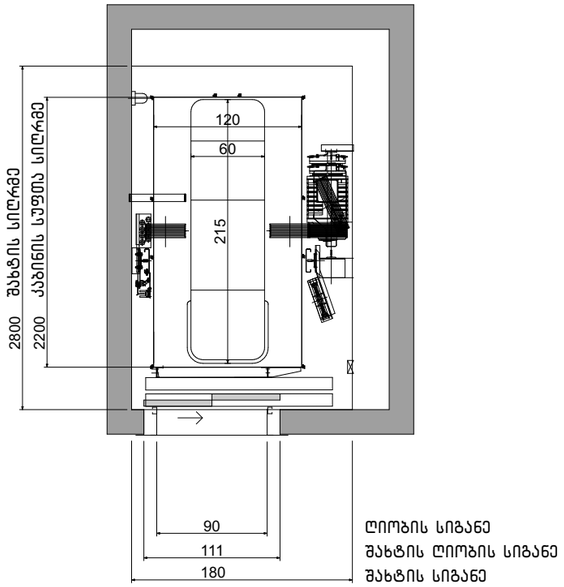

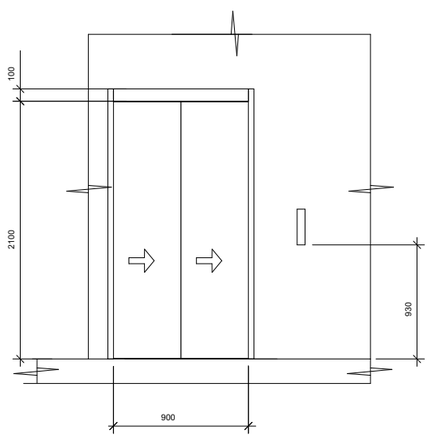



სასწრაფო სამედიცინო დახმარების საერთაშორისო სიმბოლო (სიცოცხლის ვარსკვლავი) განთავსდება ლიფტის ჩარჩოს ორივე მხარეს

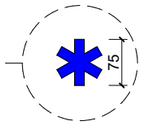

ნიშანი განთავსდება ლიფტის გამოსაძახებელ ღილაკთან



ნახაზის დასახელება:

ნიშნები

ქქსპლიკაცია:

პირობითი ნიშნები:

- ნაკვეთის საზღვარი
- მოჭოლითი
- იატაკის მოპირკეთება
- შემაკავებელი
- ჭრილის ხაზი
- ±0.00 კონსტრუქციული ნიშნული
- ±0.00 არქიტექტურული ნიშნული

შენიშვნები

1. ნახაზში შეტანილი ცვლა ცვლილება უნდა შეთანხმდეს პროექტის ავტორთან.
2. შენობის საპროექტო ნული (±0.00) ტოლია +486.00 აბსოლუტური ნიშნულის.

მისამართი

ქ. თბილისი, ჭუბა ნაღიკვარი, №34-ის მიმდებარედ
საკ. კოდი: 01.18.01.004.318 1259 მ²

პროექტის სახელწოდება

მრავალბინიანი საცხოვრებელი სახლის არქიტექტურული პროექტი

სტადია	პროექტი	არ
თანამდებობა	გვარი	ხელმოწერა
დირექტორი	ბ. ბენდლიანი	
არქიტექტორი	ი. ბოგრხია	
არქიტექტორი	ლ.ტეშნაძე	

საპროექტო ლოგო	მისამართი
BIJI ARCHITECTURE	ქ. თბილისი ბ. შავთველის №15
BIJI ARCHITECTURE	TEL: 595 55-35-74 599 75-28-88

თარიღი	2026 წ.	
ფორმატი	ფურცლები	მასშტაბი
A-3	A.10.30	1:100, 1:50

ნიშანი განთავსდება
გზა-კიბის საზღვრებში
კარის მომიჯნავედ

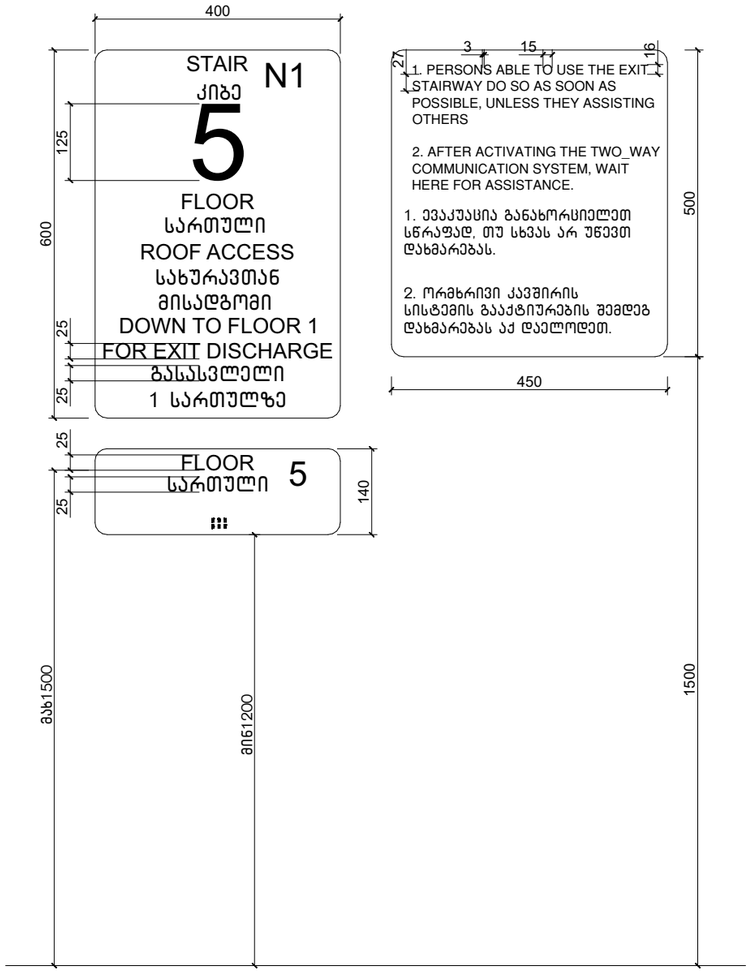

ნიშანი განთავსდება
გზა-კიბის საზღვრებში
კარის მომიჯნავედ

ნიშანი განთავსდება
გარე მისაწვდომ ავტოსადგომთან

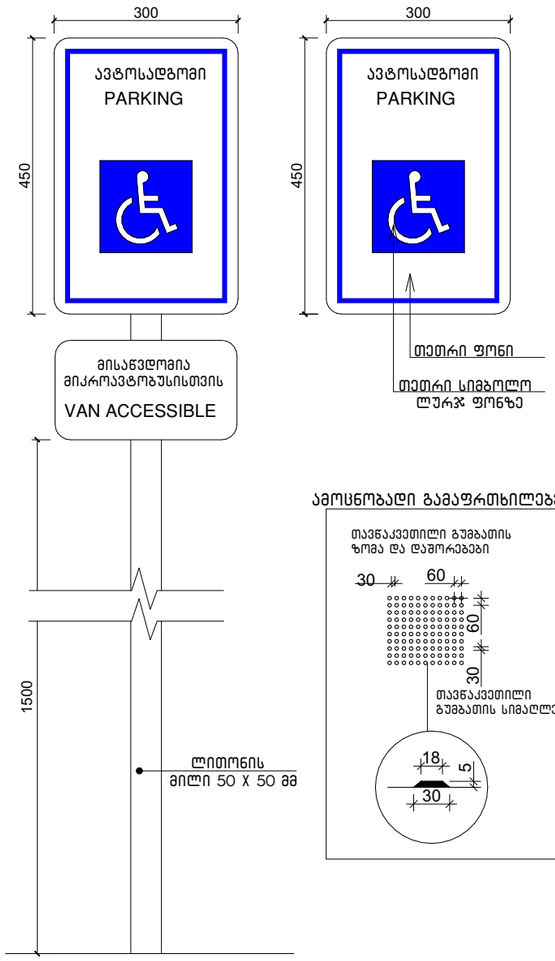

ამოსაცნობადი გამაფრთხილებელი

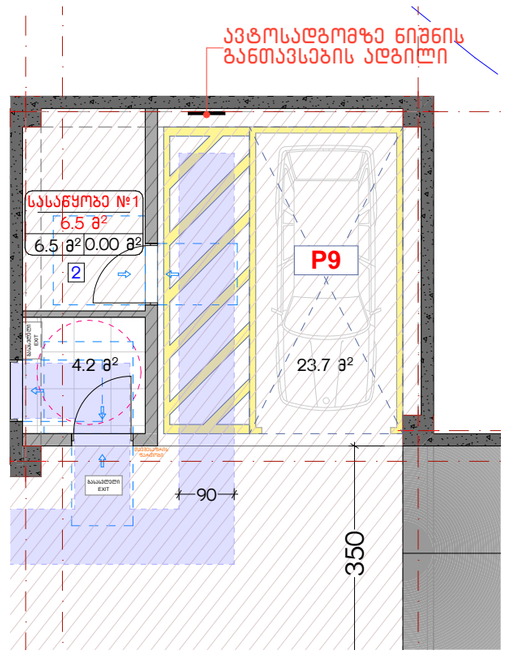

ნახაზის დასახელება:

ნიშნები

ქმსკლიკაცია:

პირობითი ნიშნები:

- ნაკვეთის საზღვარი
- მოცოლითი
- იატაკის მოპირკეთება
- შემავსებელი
- ჭრილის ხაზი
- ±0.00 კონსტრუქციული ნიშნული
- ±0.00 არქიტექტურული ნიშნული

შენიშვნები

1. ნახაზში შეტანილი ცვლა ცვლილება უნდა შეთანხმდეს პროექტის ავტორთან.
2. შენობის საპროექტო ნული (±0.00) ტოლია +486.00 აბსოლუტური ნიშნულის.

მისამართი

ქ. ობილისი, ჭუბა ნაღიკვარი, №34-ის მიმდებარედ
საკ. კოდი: 01.18.01.004.318 1259 მ²

პროექტის სახელწოდება

მრავალბინიანი
საცხოვრებელი სახლის
არქიტექტურული პროექტი

სტადია	პროექტი	არ
თანამდებობა	გვარი	ხელმოწერა
დირექტორი	გ. ბენდლიანი	
არქიტექტორი	ი. ბოგრხია	
არქიტექტორი	ლ.ტეშნაძე	

საპროექტო ლოგო | მისამართი

BIJI ARCHITECTURE
BIJI ARCHITECTURE

ქ. ობილისი
გ. შავიშვილის №15

TEL:
595 55-35-74
599 75-28-88

თარიღი 2026 წ.

შეკვრატი	შეკრულები	მასშტაბი
A-3	A.10.31	1:100

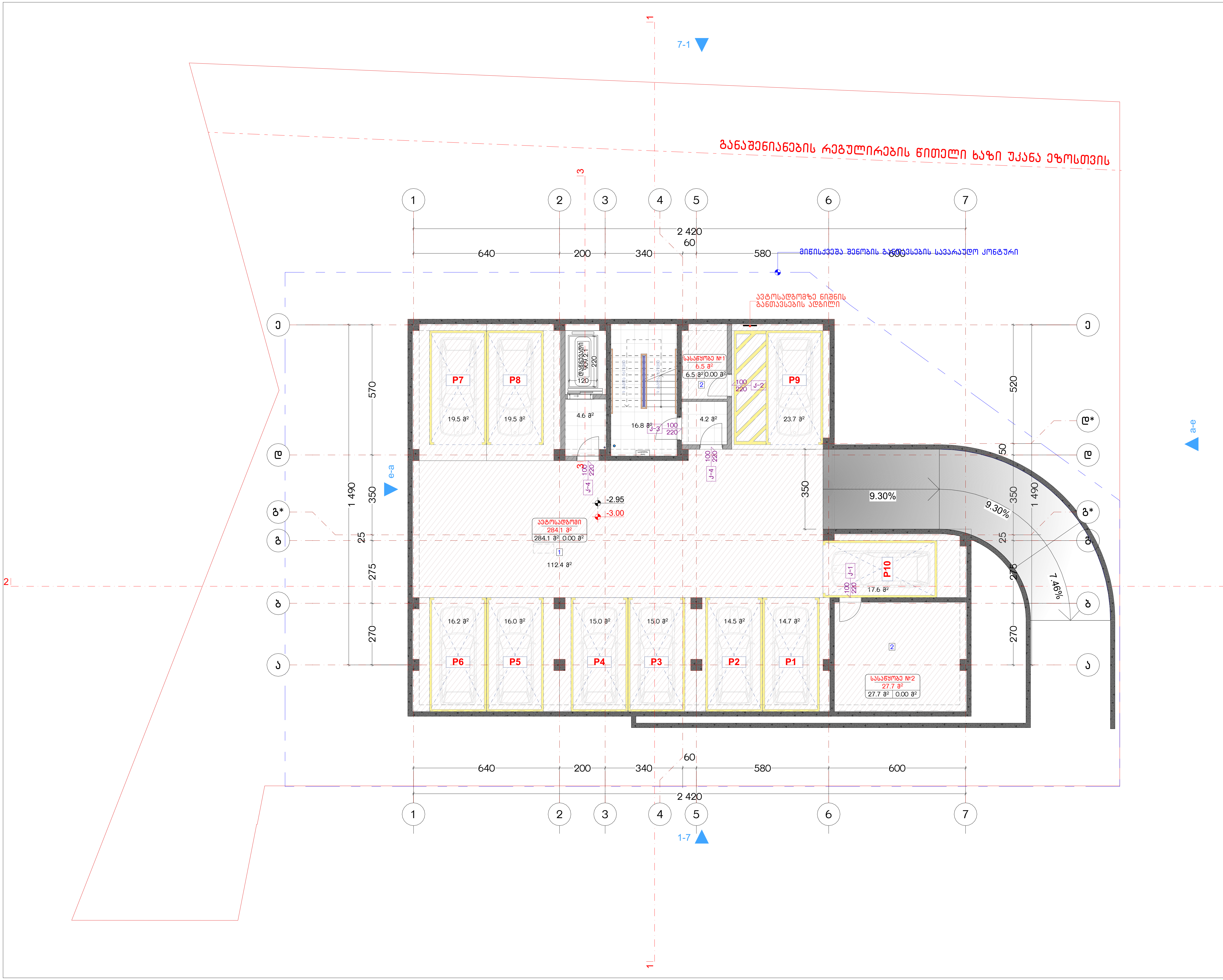

ნახაზის დასახელება:

ავტოსადგომის გეგმა -3.00 ნიშნულზე

ექსპლიკაცია:

1. ავტოფარეხი
2. სასაწყობე ოთახი

განაშენიანების ფართობი - 422.2 მ²

ავტოსადგომის ფართობი - 284.1 მ²
სასაწყობე ფართობი - 34.2 მ²
კიბის უჯრედისა და სადარბაზოს ფართობი - 25.6 მ²

პირობითი ნიშნები:

- ნაკვეთის საზღვარი
- მონოლითი
- იატაკის მოჭიმვა
- შემავსებელი
- ჭრილის ხაზი
- ±0.00 კონსტრუქციული ნიშნული
- ±0.00 არქიტექტურული ნიშნული

შენიშვნები

1. ნახაზში შეტანილი ყველა ცვლილება უნდა შეთანხმდეს პროექტის ავტორთან.
2. შენობის საპროექტო ნული (±0.00) ტოლია +486.00 აბსოლუტური ნიშნულის.

მისამართი

ქ. თბილისი, ქუჩა ნადიკვარი, №34-ის მიმდებარედ
საკ. კოდი: 01.18.01.004.318 1259 მ²

პროექტის სახელწოდება

მრავალბინიანი საცხოვრებელი სახლის არქიტექტურული პროექტი

სტადია	პროექტი	არ
თანამდებობა	გვარი	ხელმოწერა
დირექტორი	გ. ბენდელიანი	
არქიტექტორი	ი. გოგოხია	
არქიტექტორი	ლ.ტეფნაძე	

საპროექტო ლოგო	მისამართი
BIJI ARCHITECTURE	ქ. თბილისი მ. შავიშვილის №1ა
	TEL: 595 55-35-74 599 75-28-88

თარიღი	2026 წ.	
ფორმატი	ფურცლები	მასშტაბი
A-3	A.10.32	1:150

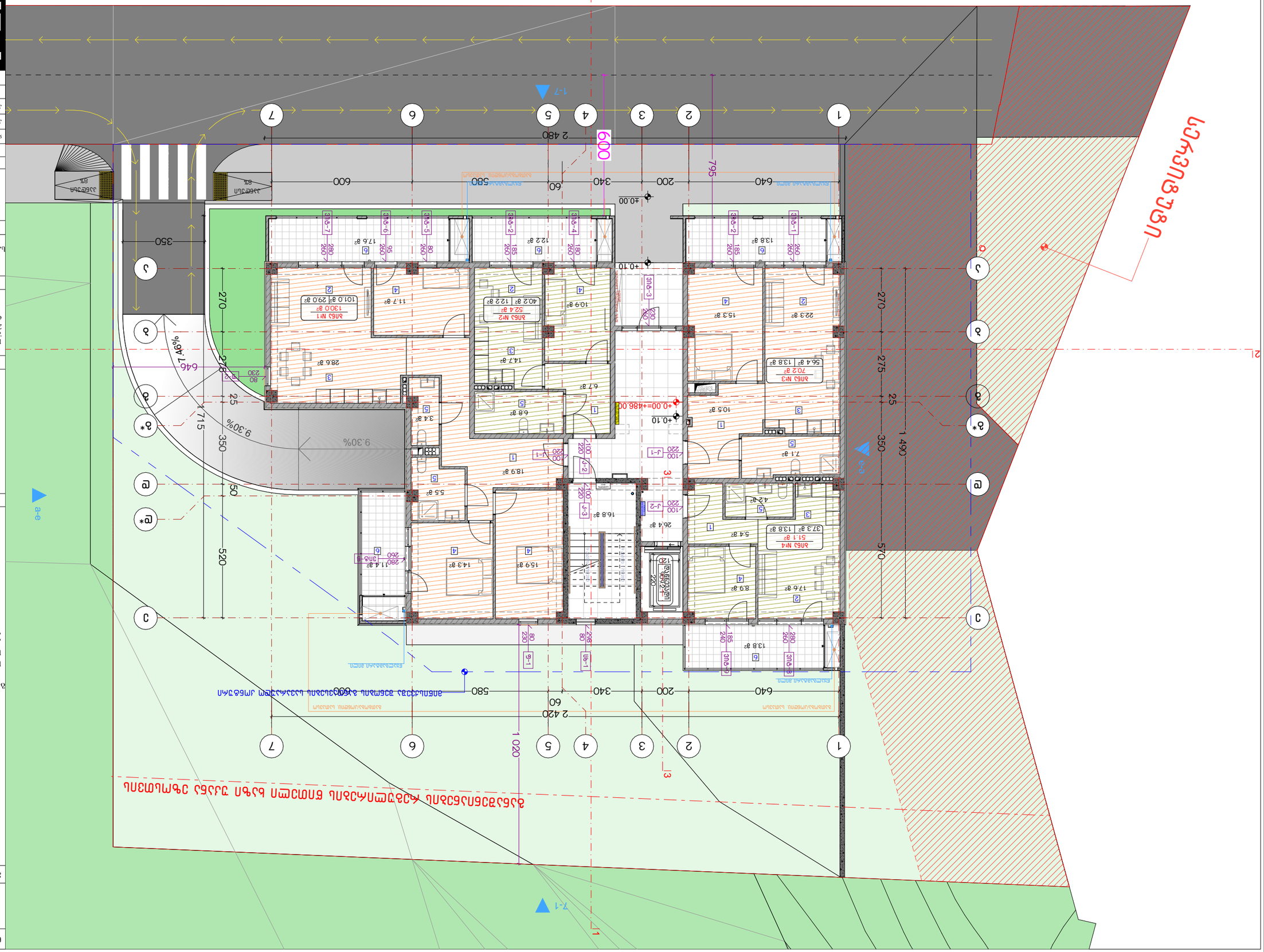
Цокольный этаж
Первый этаж
Второй этаж
Третий этаж
Мансардный этаж
Технический этаж
Кровля
Ограждение кровли
Ограждение балконов
Ограждение террас
Линия здания
Линия участка
Линия сервитута
Линия разреза
Линия фасада
Граница зоны благоустройства
Граница зоны ограничения
Граница зоны ограничения
Граница зоны ограничения

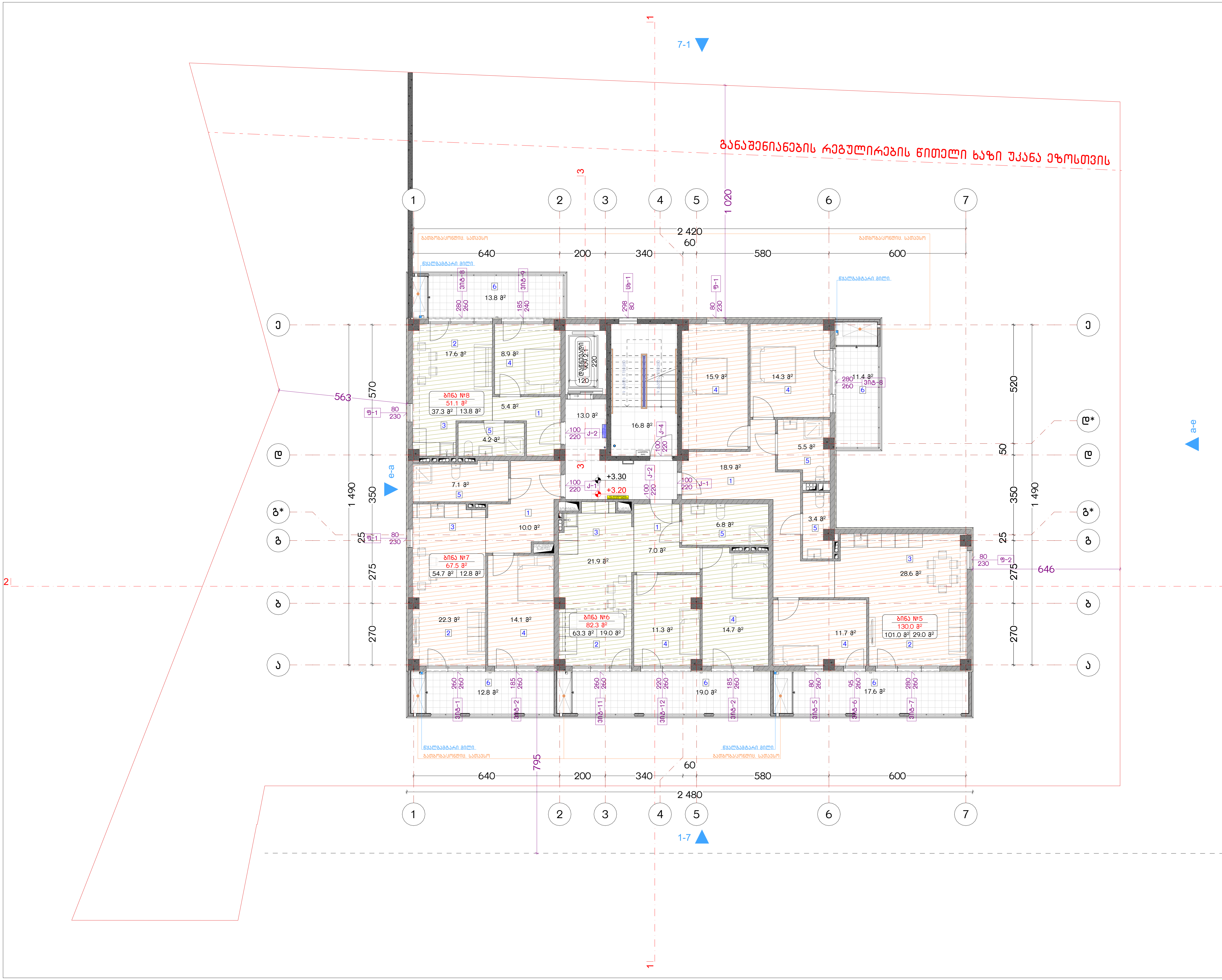

ნახაზის დასახელება:

მეორე სართულის გეგმა +3.20 ნიშნულზე

ექსპლიკაცია:

1. ჰოლი/დერეფანი
2. საერთო ოთახი
3. სამზარეულო
4. საძინებელი
5. სვ. წერტილი
6. აივანი

განაშენიანების ფართობი - 399.8 მ²

საცხოვრებელი ფართობი - 256.3 მ²
საზაფხულო ფართობი - 74.6 მ²
კიბის უჯრედისა და სადარბაზოს ფართობი - 29.8 მ²

პირობითი ნიშნები:

- ნაკვეთის საზღვარი
- მონოლითი
- იატაკის მოჭიმვა
- შემავსებელი
- ჭრილის ხაზი
- ±0.00 კონსტრუქციული ნიშნული
- ±0.00 არქიტექტურული ნიშნული

შენიშვნები

1. ნახაზში შეტანილი ყველა ცვლილება უნდა შეთანხმდეს პროექტის ავტორთან.
2. შენობის საპროექტო ნული (±0.00) ტოლია +486.00 აბსოლუტური ნიშნულის.

მისამართი

ქ. თბილისი, ქუჩა ნადიკვარი, №34-ის მიმდებარედ
საკ. კოდი: 01.18.01.004.318 1259 მ²

პროექტის სახელწოდება

მრავალბინიანი საცხოვრებელი სახლის არქიტექტურული პროექტი

სტადია	პროექტი	არ
თანამდებობა	გვარი	ხელმოწერა
დირექტორი	გ. ბენდელიანი	
არქიტექტორი	ი. გოგოხია	
არქიტექტორი	ლ.ტეფნაძე	

საპროექტო ლოგო	მისამართი
BIJI ARCHITECTURE	ქ. თბილისი მ. შავიშვილის №1ა
	TEL: 595 55-35-74 599 75-28-88

თარიღი	2026 წ.	
ფორმატი	ფურცელი	მასშტაბი
A-3	A.10.34	1:150

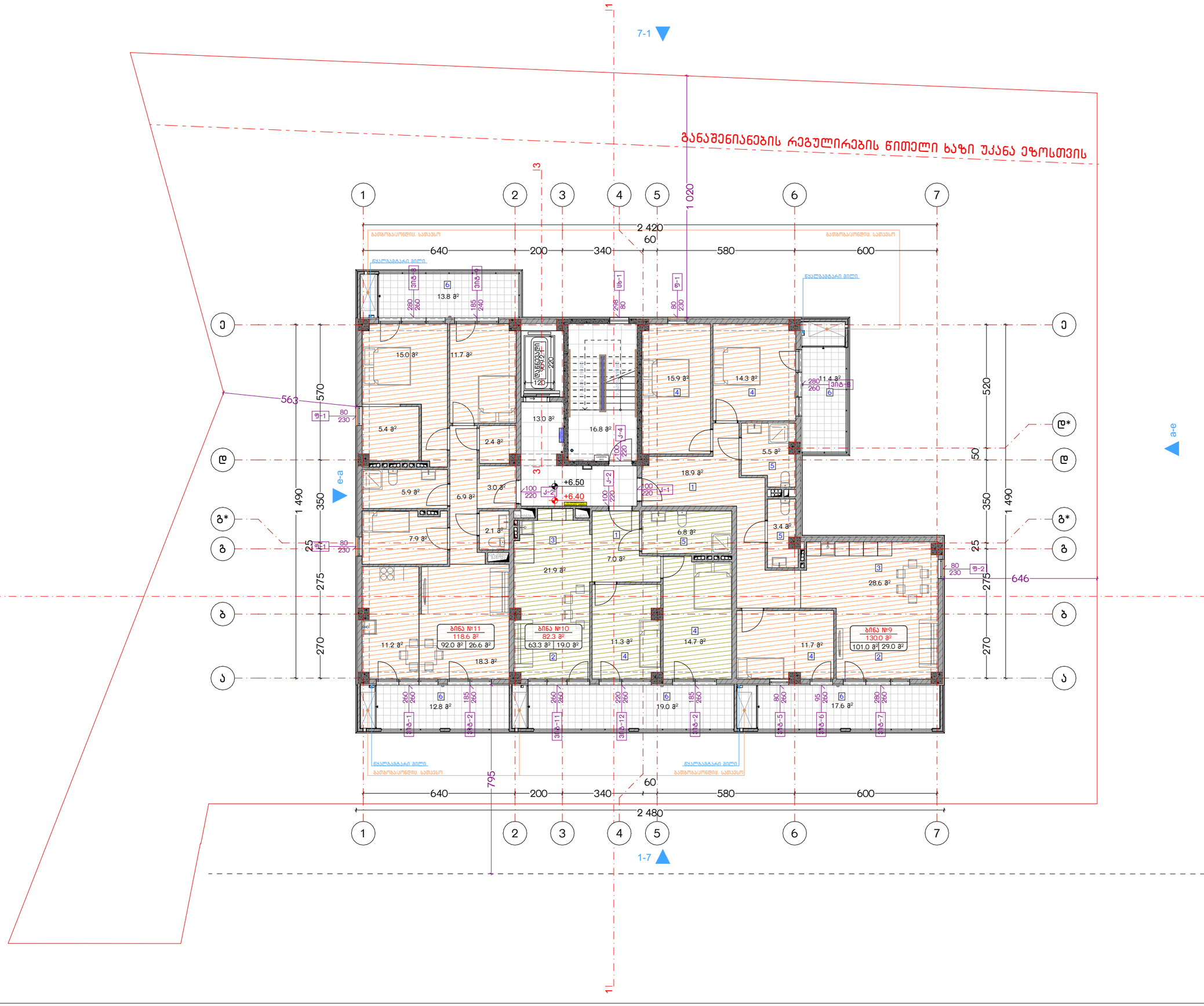

ნახაზის დასახელება:

მესამე სართულის გეგმა
+6.40 ნიშნულზე

ექსპლიკაცია:

1. ჰოლი/დერეფანი
2. საერთო ოთახი
3. სამზარეულო
4. საძინებელი
5. სვ. ფერტილი
6. აივანი

განაშენიანების ფართობი - 399.8 მ²

საცხოვრებელი ფართობი - 256.3 მ²
სახაფხულო ფართობი - 74.6 მ²
კიბის უჯრედისა და სადარბაზოს
ფართობი - 29.8 მ²

პირობითი ნიშნები:

- ნაკვეთის საზღვარი
- მოცოლითი
- იატაკის მოპირპირება
- შემავსებელი
- ჭრილის ხაზი
- ±0.00 კონსტრუქციული ნიშნული
- ±0.00 არქიტექტურული ნიშნული

შენიშვნები

1. ნახაზში შეტანილი ყველა ცვლილება უნდა შეთანხმდეს პროექტის ავტორთან.
2. შენობის საპროექტო ნული (±0.00) ტოლია +486.00 აბსოლუტური ნიშნულის.

მისამართი

ქ. ობილისი, ჟურა ნადირაძარი, №34-ის მიმდებარედ
საკ. კოდი: 01.18.01.004.318 1259 მ²

პროექტის სახელწოდება

მრავალბინიანი
საცხოვრებელი სახლის
არქიტექტურული პროექტი

სტადია	პროექტი	არ
თანამდებობა	გვარი	ხელმოწერა
დირექტორი	გ. ბენდელიანი	
არქიტექტორი	ი. ბერიძე	
არქიტექტორი	ლ.ტეფნაძე	

საპროექტო ლოგო | მისამართი

BIJI ARCHITECTURE
BIJI ARCHITECTURE

ქ. ობილისი
გ. ცაბაძის №15

TEL:
595 55-35-74
599 75-28-88

თარიღი: 2026 წ.

ფურცლის	ფურცლები	მასშტაბი
A-3	A.10.35	1:150

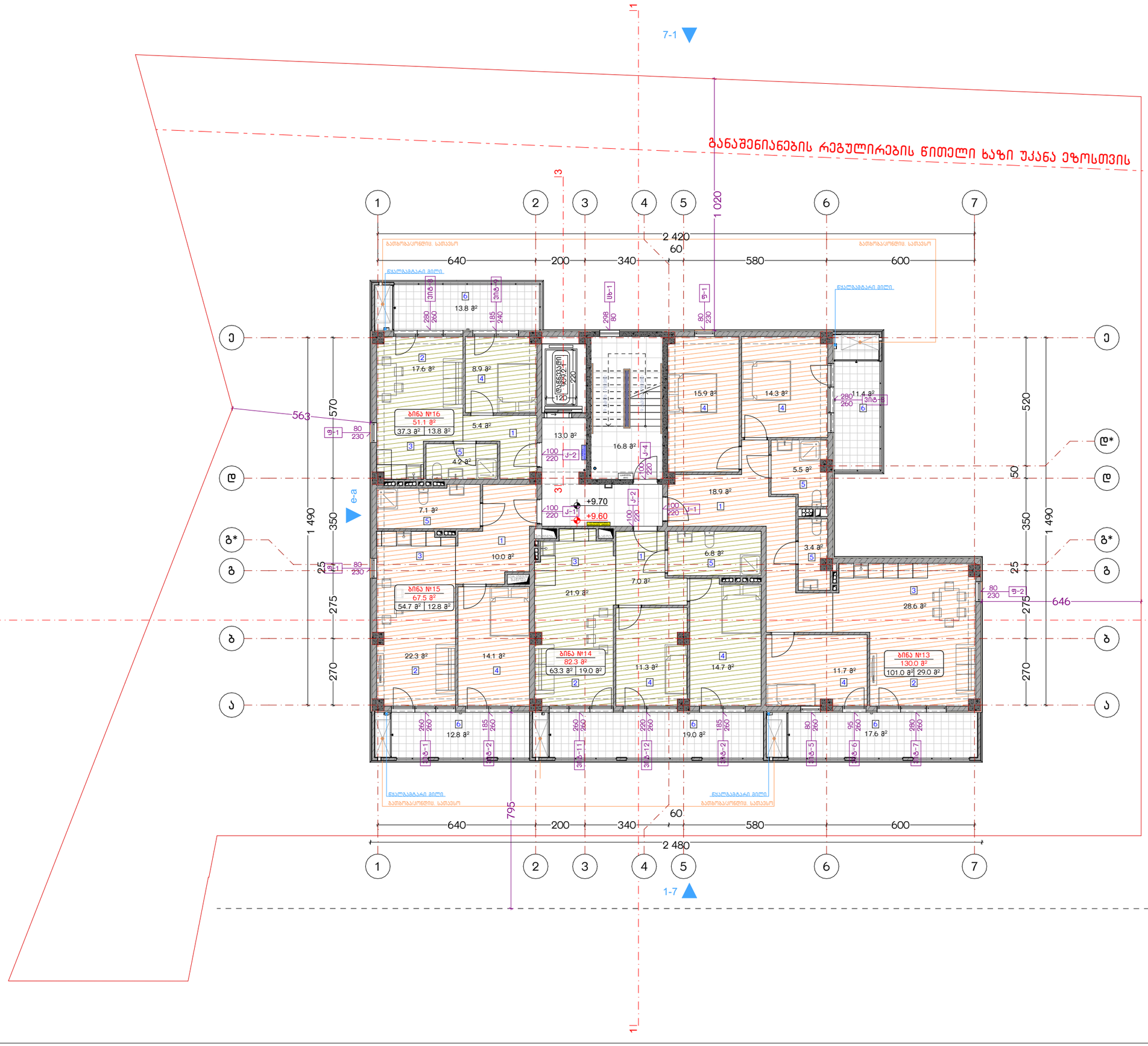

ნახაზის დასახელება:

მეოთხე სართულის გეგმა
+9.60 ნიშნულზე

ექსპლიკაცია:

1. ჰოლი/დერეფანი
2. საერთო ოთახი
3. სამზარეულო
4. საძინებელი
5. სვ. ფერტილი
6. აივანი

განაშენიანების ფართობი - 399.8 მ²

საცხოვრებელი ფართობი - 256.3 მ²
სახაფხულო ფართობი - 74.6 მ²
კიბის უჯრედისა და სადარბაზოს
ფართობი - 29.8 მ²

პირობითი ნიშნები:

- ნაკვეთის საზღვარი
- მონოლითი
- იატაკის მოპირკეთება
- შემავსებელი
- ჭრილის ხაზი
- ±0.00 კონსტრუქციული ნიშნული
- ±0.00 არქიტექტურული ნიშნული

შენიშვნები

1. ნახაზში შეტანილი ყველა ცვლილება უნდა შეთანხმდეს პროექტის ავტორთან.
2. შენობის საპროექტო ნული (±0.00) ტოლია +486.00 აბსოლუტური ნიშნულის.

მისამართი

ქ. თბილისი, ჟურა ნაღიკვარი, №34-ის მიმდებარედ
საკ. კოდი: 01.18.01.004.318 1259 მ²

პროექტის სახელწოდება

მრავალბინიანი
საცხოვრებელი სახლის
არქიტექტურული პროექტი

სტადია	პროექტი	არ
თანამონაწილე	გვარი	ხელმოწერა
დირექტორი	გ. ბუნდელიანი	
არქიტექტორი	ი. ბოგოხია	
არქიტექტორი	ლ.ტაქნაძე	

საპროექტო ლოგო | მისამართი

BIJI ARCHITECTURE
BIJI ARCHITECTURE
ქ. თბილისი
გ. ბაქრაძის №1ა
TEL:
595 55-35-74
599 75-28-88

თარიღი	2026 წ.	
ფორმატი	შკალები	მასშტაბი
A-3	A.10.36	1:150

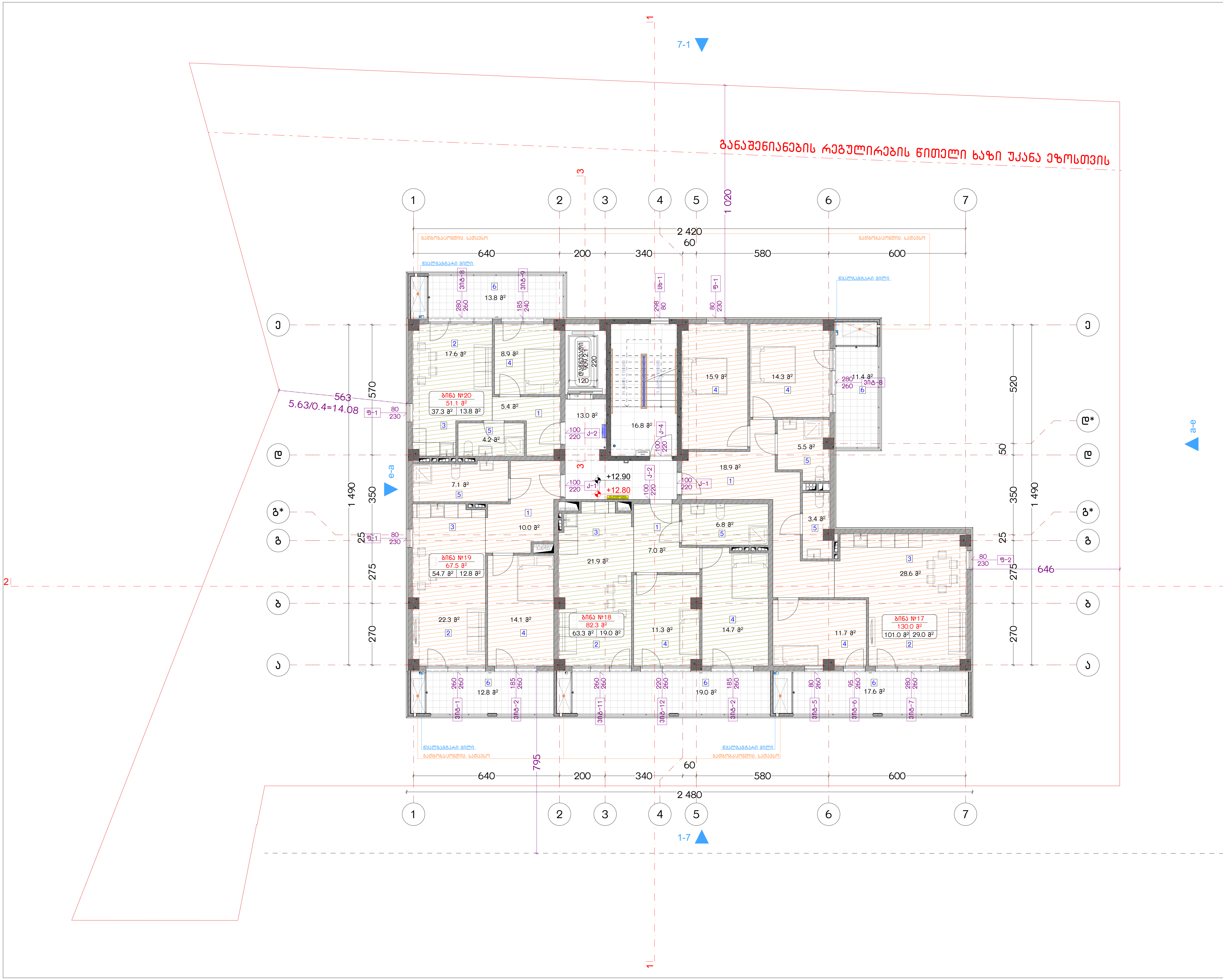

ნახაზის დასახელება:

მეხუთე სართულის გეგმა +12.80 ნიშნულზე

ექსპლიკაცია:

1. ჰოლი/დერეფანი
2. საერთო ოთახი
3. სამზარეულო
4. საძინებელი
5. სვ. წერტილი
6. აივანი

განაშენიანების ფართობი - 399.8 მ²

საცხოვრებელი ფართობი - 256.3 მ²
საზაფხულო ფართობი - 74.6 მ²
კიბის უჯრედისა და სადარბაზოს ფართობი - 29.8 მ²

პირობითი ნიშნები:

- ნაკვეთის საზღვარი
- მონოლითი
- იატაკის მოჭიმვა
- შემავსებელი
- ჭრილის ხაზი
- ±0.00 კონსტრუქციული ნიშნული
- ±0.00 არქიტექტურული ნიშნული

შენიშვნები

1. ნახაზში შეტანილი ყველა ცვლილება უნდა შეთანხმდეს პროექტის ავტორთან.
2. შენობის საპროექტო ნული (±0.00) ტოლია +486.00 აბსოლუტური ნიშნულის.

მისამართი

ქ. თბილისი, ქუჩა ნადიკვარი, №34-ის მიმდებარედ
საკ. კოდი: 01.18.01.004.318 1259 მ²

პროექტის სახელწოდება

მრავალბინიანი საცხოვრებელი სახლის არქიტექტურული პროექტი

სტადია	პროექტი	არ
თანამდებობა	გვარი	ხელმოწერა
დირექტორი	გ. ბენდელიანი	
არქიტექტორი	ი. გოგოხია	
არქიტექტორი	ლ.ტეფნაძე	

საპროექტო ლოგო | მისამართი

BIJI ARCHITECTURE

ქ. თბილისი
მ. შავიშვილის
№1ა

TEL:
595 55-35-74
599 75-28-88

თარიღი	2026 წ.	
ფორმატი	ფურცლები	მასშტაბი
A-3	A.10.37	1:150

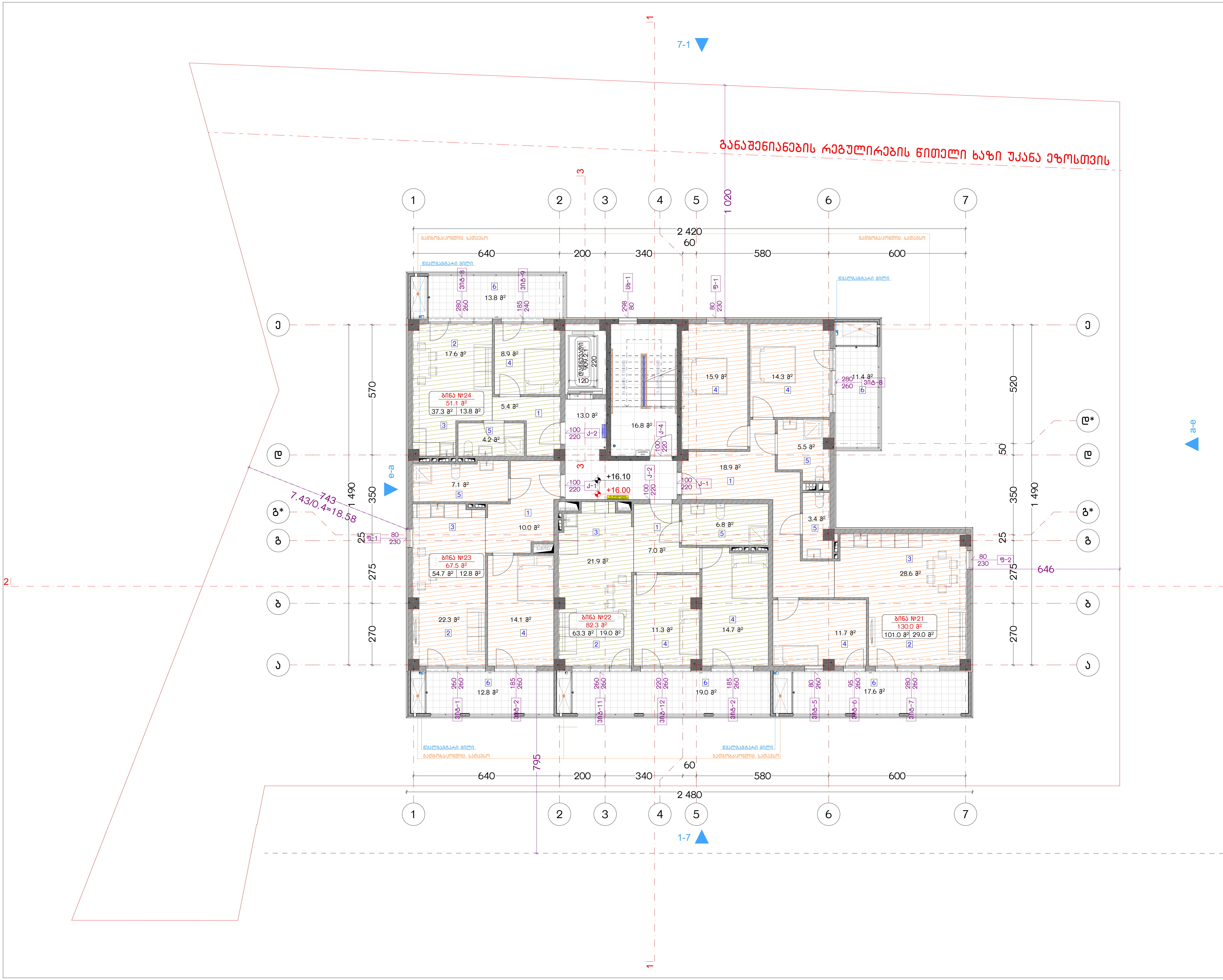

ნახაზის დასახელება:

მეექვსე სართულის გეგმა +16.00 ნიშნულზე

ექსპლიკაცია:

1. ჰოლი/დერეფანი
2. საერთო ოთახი
3. სამზარეულო
4. საძინებელი
5. სვ. წერტილი
6. აივანი

განაშენიანების ფართობი - 399.8 მ²

საცხოვრებელი ფართობი - 256.3 მ²
საზაფხულო ფართობი - 74.6 მ²
კიბის უჯრედისა და სადარბაზოს ფართობი - 29.8 მ²

პირობითი ნიშნები:

- ნაკვეთის საზღვარი
- მონოლითი
- იატაკის მოჭიმვა
- შემავსებელი
- ჭრილის ხაზი
- ±0.00 კონსტრუქციული ნიშნული
- ±0.00 არქიტექტურული ნიშნული

შენიშვნები

1. ნახაზში შეტანილი ყველა ცვლილება უნდა შეთანხმდეს პროექტის ავტორთან.
2. შენობის საპროექტო ნული (±0.00) ტოლია +486.00 აბსოლუტური ნიშნულის.

მისამართი

ქ. თბილისი, ქუჩა ნადიკვარი, №34-ის მიმდებარედ
საკ. კოდი: 01.18.01.004.318 1259 მ²

პროექტის სახელწოდება

მრავალბინიანი საცხოვრებელი სახლის არქიტექტურული პროექტი

სტადია	პროექტი	არ
თანამდებობა	გვარი	ხელმოწერა
დირექტორი	გ. ბენდელიანი	
არქიტექტორი	ი. გოგოხია	
არქიტექტორი	ლ.ტეფნაძე	

საპროექტო ლოგო	მისამართი
BIJI ARCHITECTURE	ქ. თბილისი მ. შავიშვილის №1ა
BIJI ARCHITECTURE	TEL: 595 55-35-74 599 75-28-88

თარიღი	2026 წ.	
ფორმატი	ფურცლები	მასშტაბი
A-3	A.10.38	1:150

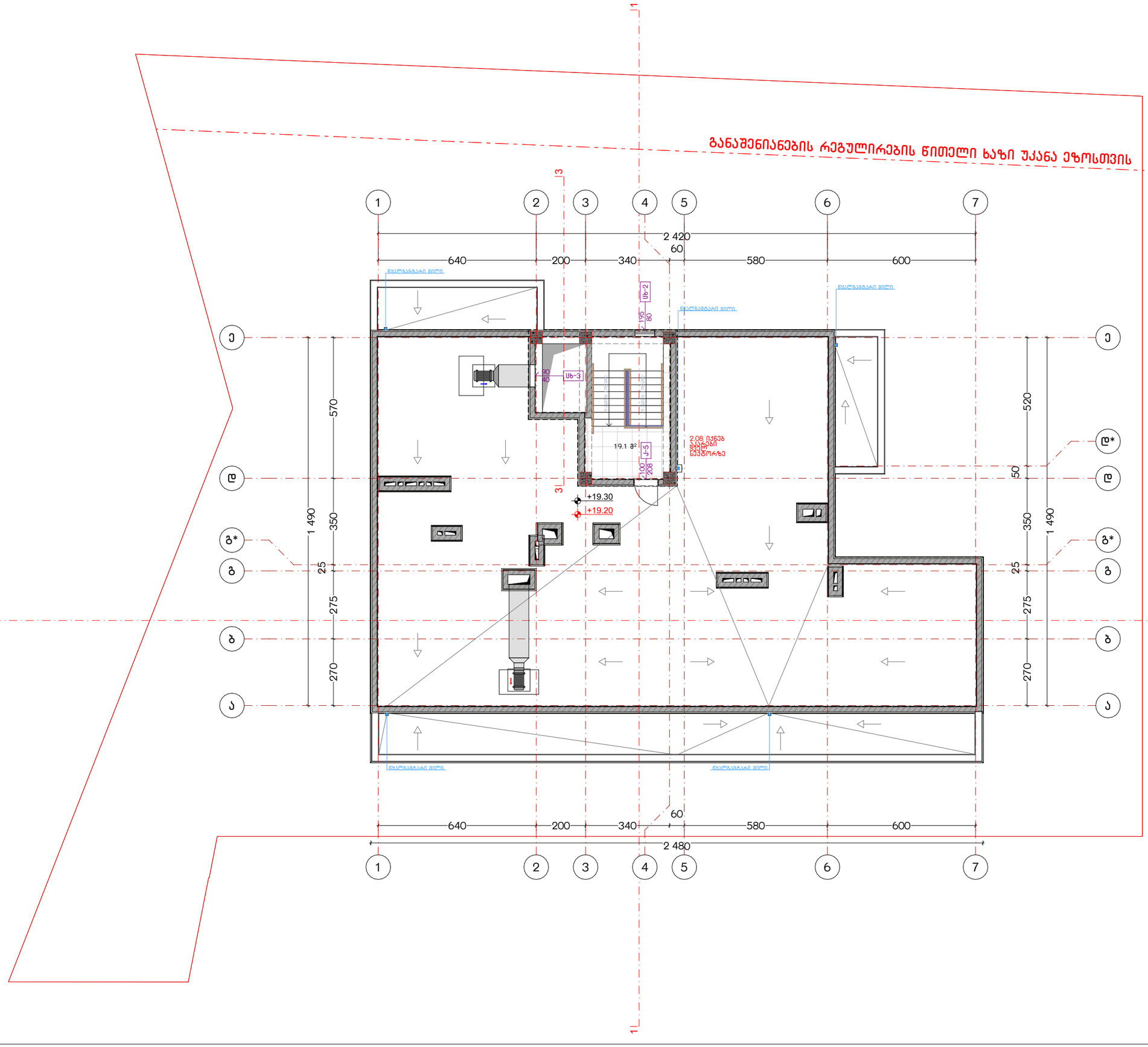

ნახაზის დასახელება:

სახურავის გეგმა
+19.20 ნიშნულზე

ქმნილი:

განაშენიანების ფართობი - 31.2 მ²

კიბის უჯრედისა და სადარბაზოს ფართობი - 19.1 მ²

პირობითი ნიშნები:

- ნაკვეთის საზღვარი
- მონოლითი
- იატაკის მოპირკეთება
- შემავსებელი
- ჭრილის ხაზი
- ±0.00 კონსტრუქციული ნიშნული
- ±0.00 არქიტექტურული ნიშნული

შენიშვნები

1. ნახაზში შეტანილი ყველა ცვლილება უნდა შეთანხმდეს პროექტის ავტორთან.
2. შენობის საპროექტო ნული (±0.00) ტოლია +486.00 აბსოლუტური ნიშნულის.

მისამართი

ქ. ობილისი, ჭუბა ნადიკვარი, №34-ის მიმდებარედ
საკ. კოდი: 01.18.01.004.318 1259 მ²

პროექტის სახელწოდება

მრავალბინიანი საცხოვრებელი სახლის არქიტექტურული პროექტი

სტადია	პროექტი	არ
თანამდებობა	გვარი	ხელმოწერა
დირექტორი	გ. ბენდელიანი	
არქიტექტორი	ი. ბერიძე	
არქიტექტორი	ლ.ტეშნაძე	

საპროექტო ლოგო | მისამართი

BIJI ARCHITECTURE

ქ. ობილისი
გ. ცაბაძის №1ა

TEL:
595 55-35-74
599 75-28-88

თარიღი: 2026 წ.

ფორმატი	ფურცლები	მასშტაბი
A-3	A.10.39	1:150


1
2
3
4
5
6
7
640
200
340
580
600
60
2 480
2 420
270
275
25
350
1 490
520
50
А
Б
В
Г
Д
Е
Ж
З
И
К
Л
М
+19.30
+19.20
+21.80
+21.70
Ул. Цар Освободител
Ул. Цар Освободител
Ул. Цар Освободител