მიწის ნაკვეთის ტოპოგრაფიული აზომვითი ნახაზი

ქალაქი თბილისი, ქუჩა ხიზამბარელი, №1

ს.კ 01.11.12.018.841

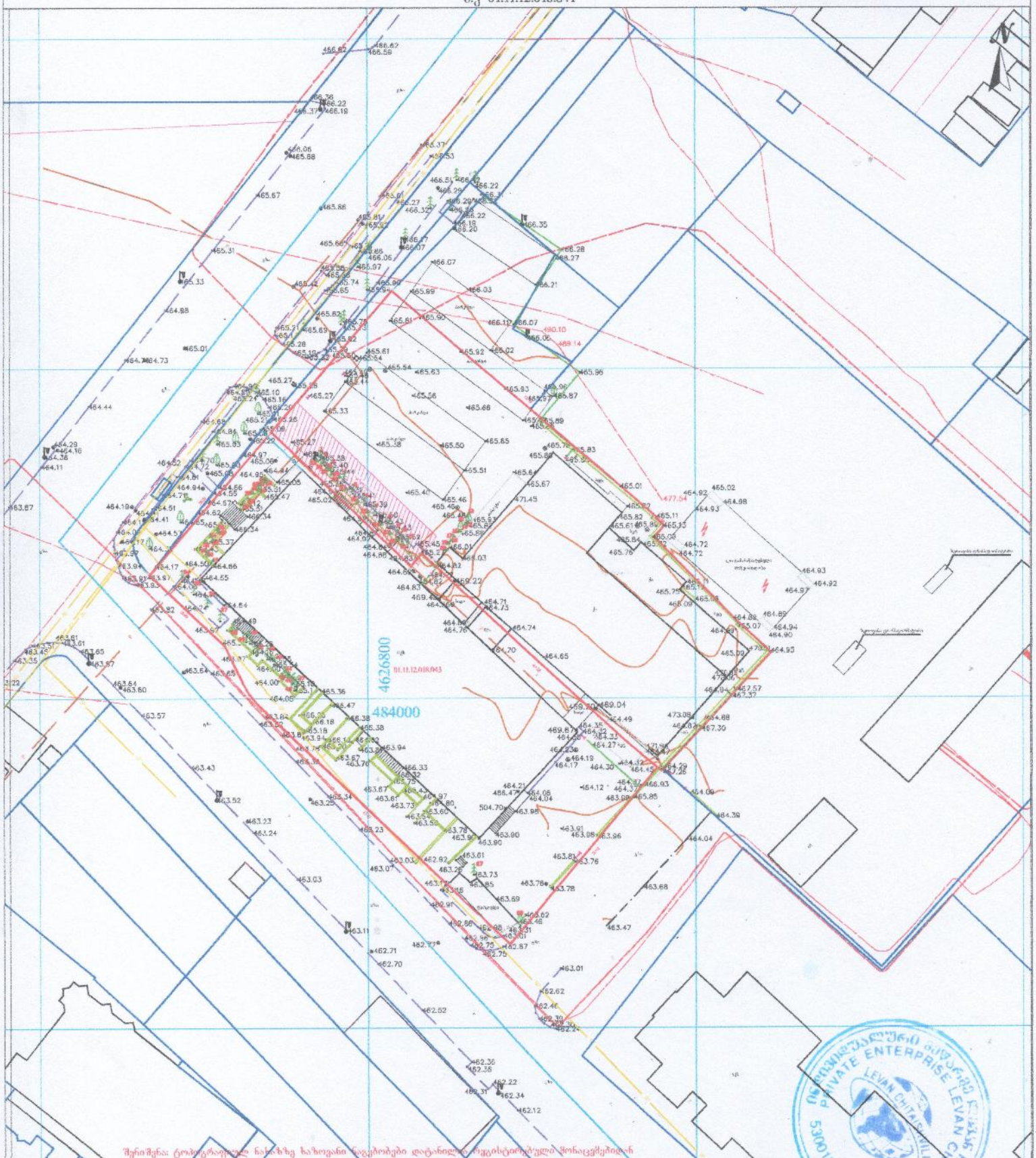

შენიშვნა: ტოპოგრაფიულ ნახაზზე ნაჩვენები ნაგებობები დატანილია მუნიციპალიტეტის შორაცვლებით

პირობითი აღნიშვნები	შენიშვნა: მიწის საზღვრები შეთანხმებულ კოორდინატების წარმოდგენილებთან			კოორდ. სისტემა UTM 38N საკოორდინატო სისტემა WGS 84	
მიწისქვეშა კომუნიკაციები	საკვლევის საზღვარი	ბუჩქი	ცოცხალი ღობე	ღობე	
ელექტროგადაცემა	შენობა	ქანდი	ხეების რიგი	ბალუსტრადა	
დენის ბოძები	ღობე	ბოძი	ტელეფონის ბოძი	ბეტონი	
გაზის მილი	ჭიშკარი	ხის ბოძი	რიგით ან ერთეული ხე	ქვაფენილი	
წყლის მილი	ფარდული	ელექტრობოძი	ელექტრობოძი	საგზაო კიდეები	
კანალიზაცია	კიოსკი	შუქსანათი ბოძი	შუქსანათი ბოძი	ბილიკი	
	ყოფილი ხე	ტელეფონის ბოძი	ტელეფონის ბოძი	ჯიხის კონტური	
	წიწვოვანი ხე	ბოძი	ბოძი	ელფენა	
	ხეხილის ხე	წყარო ან ჭა	წყარო ან ჭა	წყლის კონტური	
	ბალში	ბეტონის/ასფალტის ზედაპირი	ბეტონის/ასფალტის ზედაპირი		
		მიდგომა ობიექტის ტერიტორიაზე	მიდგომა ობიექტის ტერიტორიაზე		

მიწის ნაკვეთის ტოპოგრაფიული აზომვითი ნახაზი

ქალაქი თბილისი, ქუჩა ხიზამბარელი, №1

ს.კ 01.11.12.018.841

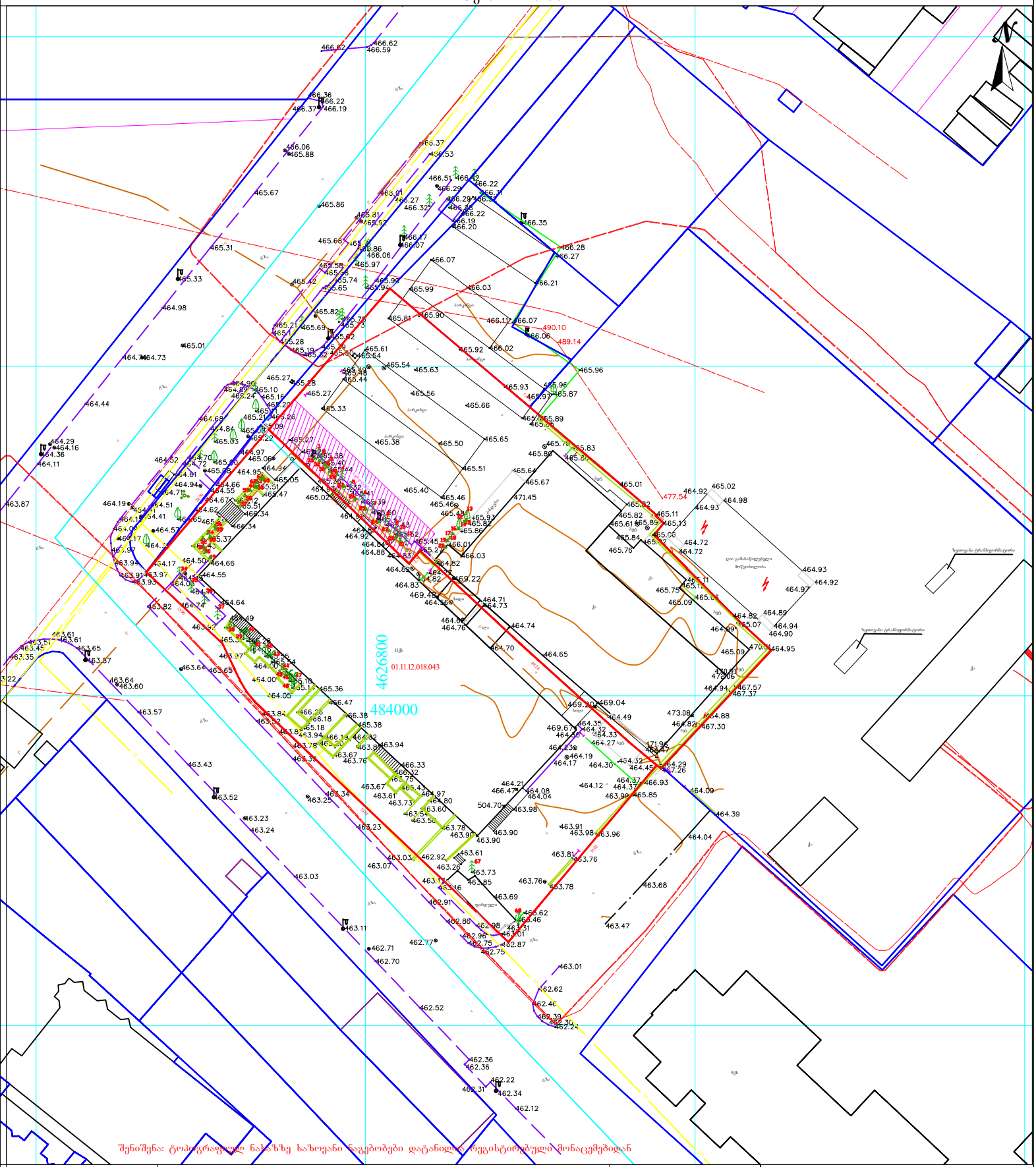

შენიშვნა: ტოპოგრაფიულ ნახაზზე ხაზოვანი ნაგებობები დატანილია რეგისტრირებული მონაცემებიდან

პირობითი აღნიშვნები	შენიშვნა: მიწის სამუშაოები შეათანხმეთ კომუნიკაციის წარმომადგენლებთან			პროექცია UTM 38N საკოორდინატო სისტემა WGS 84	ი/მ „ლევან ჩიტაიშვილი„ ს/ნ 53001014065 თბილისი, მობ: +995 598 18-04-18 აწყურის ქუჩა №30 trimblem3@gmail.com
მიწისქვეშა კომუნიკაციები	ნაკვეთის საზღვარი	ბუჩქი	ცოცხალი ღობე	ღობე	
კანალიზაცია	შენობა	ვაზი	ხეების რიგი	ბორდიური	აზომა
დენის კაბელი	არკა	გაზონი	ტრანსფორმატორი	ბეტონი	კომპ. უზრუნველყოფა ლ.ჩიტაიშვილი
გაზის მილი	ფარდული	სამეთვალყურეო ჭები	რადიო ან ტელე ანძა	კედელი	
წყლის მილი	კიბე	ძეგლი	ლამპიონები	საყრდენი კედელი	
კავშირგაბმულობა	ფოთლოვანი ხე	შადრევანი	ელექტრო ბოძი	ბილიკი	დამკვეთი
	წიწვოვანი ხე	ონკანი	რკინიგზა	გზის კონტური	
	ხეხილის ხე	წყარო ან ჭა	იზოპიფსი	ფლატე	
	პალმა	ბენზინგასამართი სადგური	მოკლარი იზოპიფსი	წყლის კონტური	მაშტაბი 1:500 28.04.2026
		მაღალი ძაბვის გადამცემი			

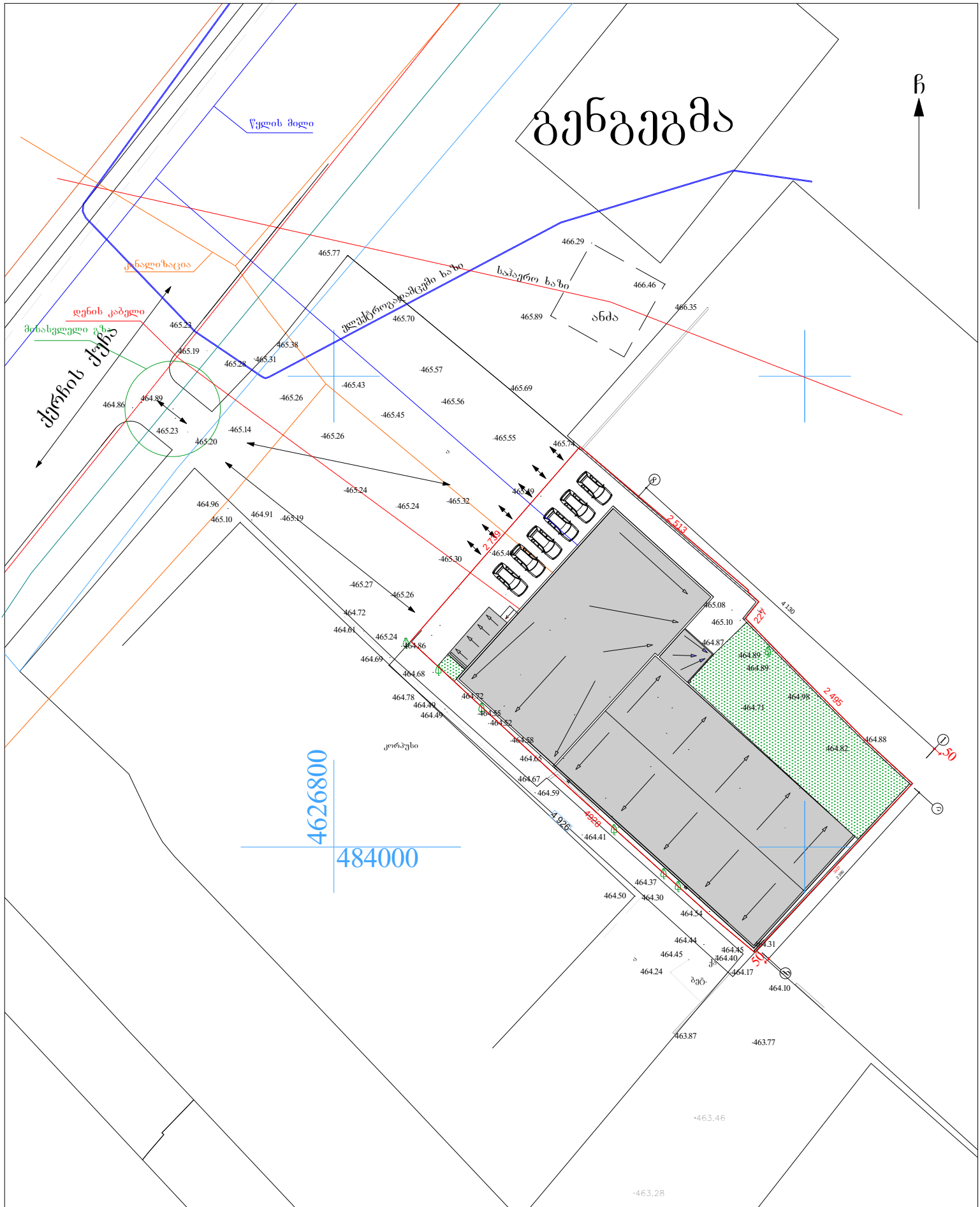

პირობითი აღნიშვნები

მიწისქვეშა კომუნიკაციები					
კანალიზაცია	ნაკეთის საზღვარი	ბუჩქი	ცოცხალი ღობე		
დენის კაბელი	შენობა	გაზონი	ხეების რიგი		
გაზის მილი	არკა	სამეთვალყურეო ჭები	ტრანსფორმატორ		
წყლის მილი	ფარდული	ძეგლი	რადიო ან ტელე ანძა		
კავშირგაბმულობა	კიბე	შადრევანი	ლამპიონები		
	ფოთლოვანი ხე	ონკანი	ელექტრო ბოძი		
	წიწვოვანი ხე	წყარო ან ჭა	რკინიგზა		
	ხეხილის ხე	ბენზინგასამართი	იზოპიფსი		
	პალმა	საღებარი მაღაზიის გადამცემი	მთავარი იზოპიფსი		

2016 წ	შ.პ.ს. „მშენებელი0-2004"		
დირექტორი		ბ. ხაბულიანი	დამკვეთი
პროექტის მთ.არქ		გ. კვირცხალია	ბ. ხაბულიანი
შესრულა		თ. კვირცხალია	
ქ. თბილისი, ხიზანბარელის ქუჩა №1		გენგეგმა მ:500	ფურცელი არ-

საპროექტო

ტოპოზე დამუშავებული გენგეგმა

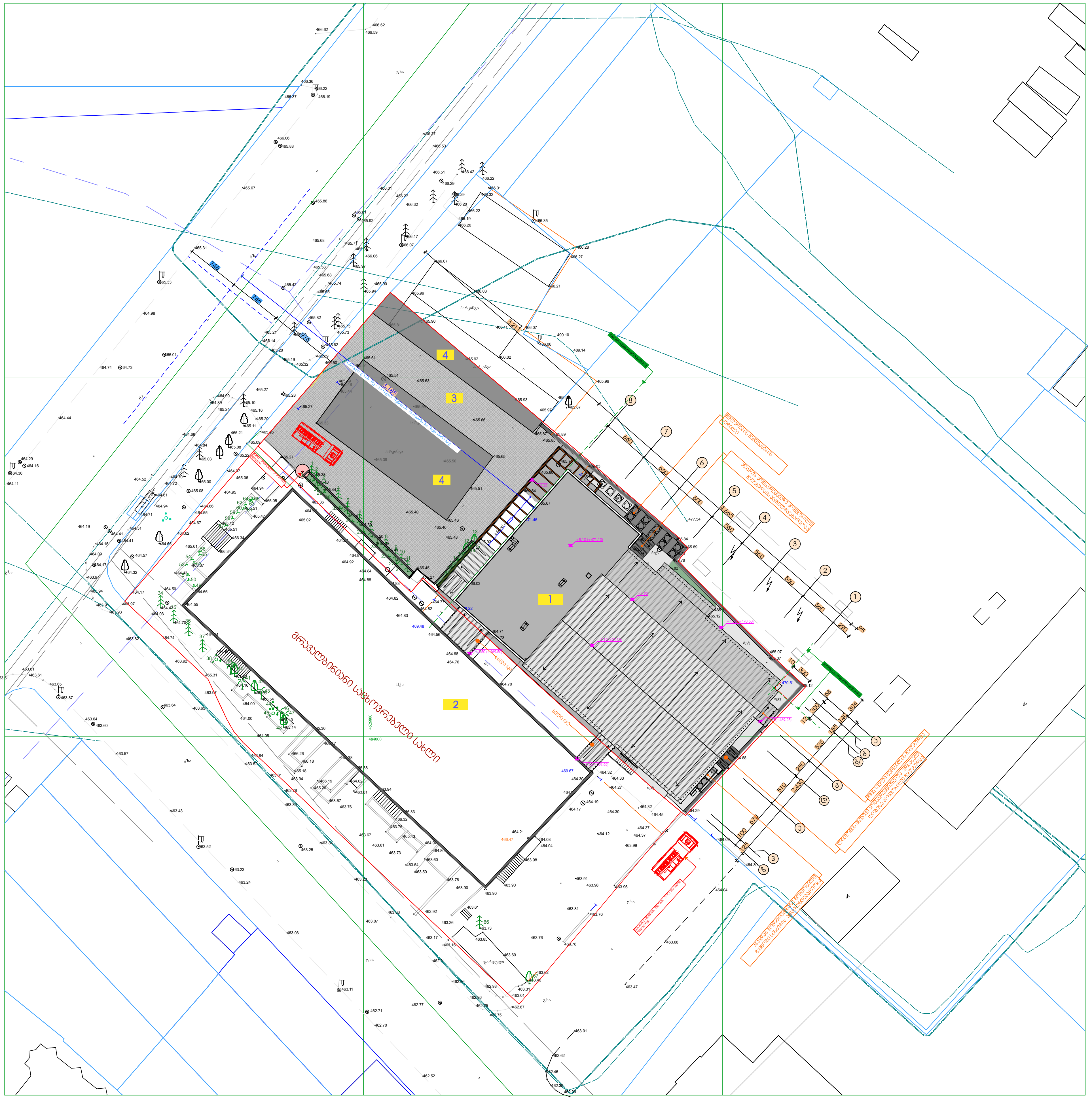

0.00 ნიშნული შეესაბამება +466.00 აბსოლიტურ ნიშნულს

ARCHITECTURE & DESIGN
საქართველო 0102 თბილისი დ.აღმაშენებლის 89/24
ტელ. (032) 2 943 881 მობ. 599 268 960 / 591 268 960

დაკვეთა	თარიღი	სტადია
	11.2025	ა.პ.

ექსპლიკაცია

1	სავაჭრო ცენტრი
2	მრავალბინიანი საცხოვრებელი სახლი
3	წყალგამტარი ზედაპირი
4	ასფალტის საფარი

აღნიშვნები

საკადასტრო საზღვარი

თანამდებობა:	ხელმოწერა:	გვარი
დამკვეთი		
არქიტექტორი		თ.კიკნაძე
		ვ.ღუდუჩავა
პროექტის თანაავტორი	ს/ნ- 404429515	შპს სტუდია-9

ობიექტი:

სავაჭრო ცენტრი

მისამართი:

ქ.თბილისი ;
ხიზანბარელის ქუჩა №1

საკადასტრო კოდი:

01.11.12.018.841

ფურცელი	ფურცლები	მასშტაბი
-		1: 100