საქართველო, 0112 თბილისი, წინამძღვრიშვილის ქ. 95
ტელ.: (+995 32) 2 100000 ს/კ 204566978
95 Tsinamdzgvrishvili Street,0112 Tbilisi, Georgia
Tel.: (+995 32) 2 100000 I/C 204566978 www.silknet.com

№ SILK-08/3200-26 01/07/2026 12:18:46

შპს"ჯორჯიან უოთერ ენდ ფაუერი"

შპს „ჯორჯიან უოთერ ენდ ფაუერის“
მშენებლობა და ინჟინერიის დირექტორის მოადგილეს
პროექტების მართვის მიმართულებით
ბატონ გიორგი ვეშაპიძეს
მის: ქ. თბილისი, მედეა (მზია) ჯუღელის ქუჩა, №10
საკონტაქტო ტელ: +995 (32) 2931111
ფაქსი: +995 (32) 2982607

ბატონო გიორგი,

თქვენგან შემოსული წერილის (№OG26-1217331 - 29/06/2026წ.) პასუხად გაცნობებთ, რომ წერილზე თანდართული ნახაზის მიხედვით, რეზერვუარის განთავსების სამშენებლო საპროექტო ტერიტორიაზე არ გადის სს „სილქნეტის“ კუთვნილი მიწისქვეშა კომუნიკაცია.

ასევე გაცნობებთ რომ, წყალსადენი ქსელების მოწყობის საპროექტო ტერიტორიაზე გადის სს „სილქნეტის“ კუთვნილი მიწისქვეშა კომუნიკაცია, რომელსაც წარმოგიდგენთ SHP-ფაილის ფორმატით.

სს „სილქნეტი“ არ არის წინააღმდეგი აღნიშნული სამუშაოები შესრულდეს თანდართული დანართი №1-ის სრული დაცვით.

სამუშაოების დაწყების წინ აუცილებლად გამოძახებული იქნას სს „სილქნეტის“ წარმომადგენელი. ოპერატიული მართვა: 2 95 00 29; 2 93 27 40.

ირაკლი აბაშიძე
ტექნიკური განვითარების და
დაგეგმარების დეპარტამენტის
უფროსის მოადგილე



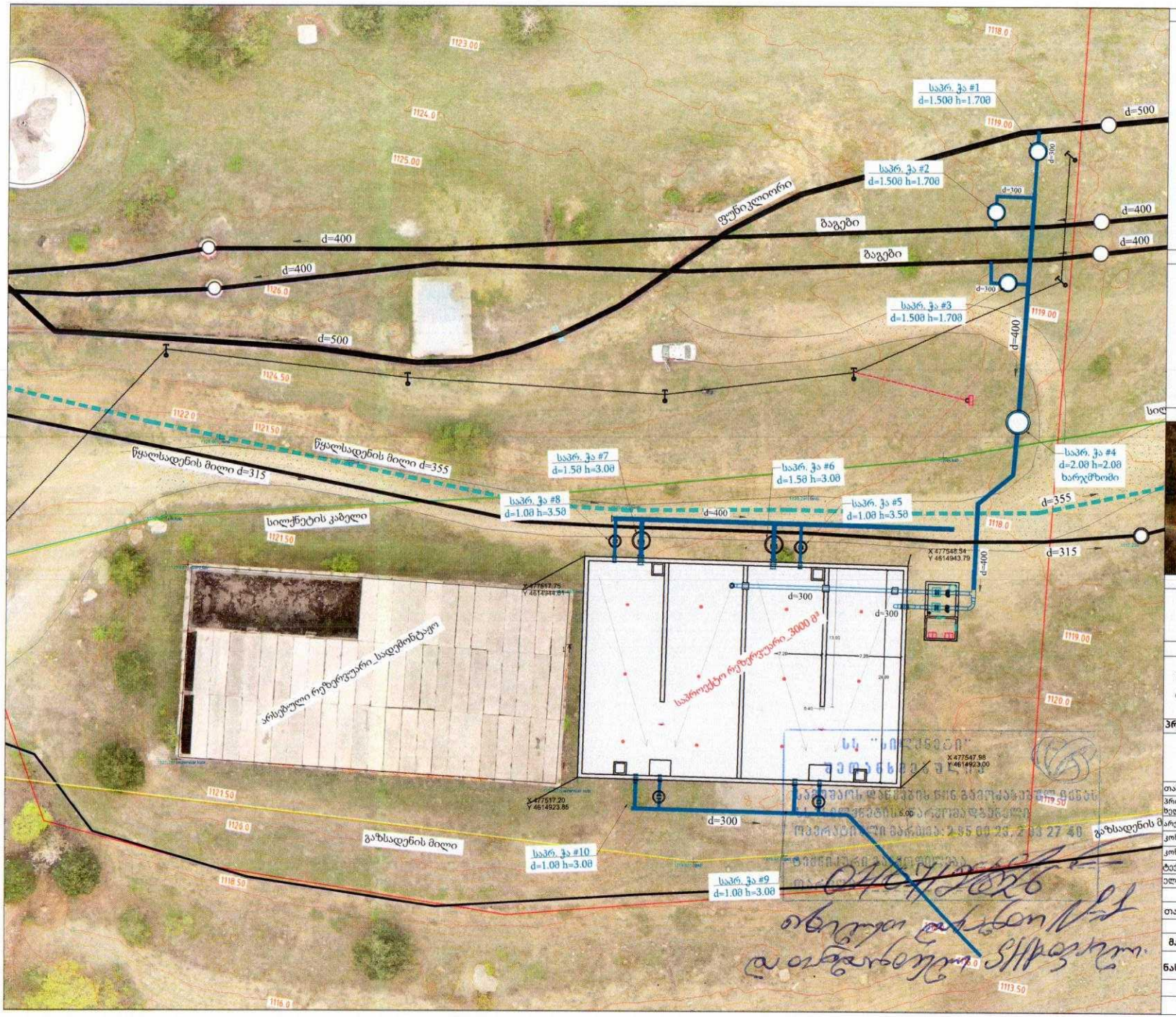

პირობითი აღნიშვნები

შენიშვნები

სიტუაციური სქემა



დამკვეთი

შემსრულებელი

შ.პ.ს."ჯორჯიან უოთერ ენდ ფაუერი"
თბილისი, კოსტავას I შესახვევი #33
ტექნიკური ექსპერტიზის და პროექტირების დეპარტამენტი

პროექტის კოდი:	I 00-000000

წავკისის 3000 მ3-იანი საპროექტო რეზერვუარის მოწყობის პროექტი
ს/კ 01.72.14.066.670

თანამდებობა	სახელი-გვარი	ხელმოწერა
პროექტის ხელმძღვანელი:	გ.მექერიშვილი	
არქიტექტორი:	გ.მექერიშვილი	
კონსტრუქტორი:	თ.გოგოლიძე	
კონსტრუქტორი:	გ. გელაშვილი	
ტექნოლოგი:	ო.ბერიძე	
ელ.ტექნოლოგი:	რ.გოგიაშვილი	

თარიღი: 17.05.2026

ტექნოლოგიური ნაწილი

მასშტაბი	-	ფორმატი	A-3

ნახაზი: გენგეგმა არსებული და საპროექტო რეზერვუარის და ქსელების დატანით ორთო ფოტოფონი

სტადია	ფურცლები	გვერდი
მ.პ	ფ-5	15

ქ. თბილისი

შეთანხმება № 08/3152-26

დანართი №1

01 / 07 2026 წ.

სს „სილქნეტი“ თანახმაა, ქვემოთ მოცემული პირობების დაცვით შესრულდეს განმცხადებლის მიერ წარმოდგენილი პროექტით გათვალისწინებული სამუშაოები:

- 200 მმ-მდე დიამეტრის წყალგაყვანილობის საპროექტო მილსა და სს „სილქნეტის“ მიწისქვეშა ხაზოვან ნაგებობას შორის, პარალელური მონტაჟის შემთხვევაში, ნაგებობის განაპირა ხაზიდან ტრასის გასწვრივ ორივე მხარეს, დაშორება უნდა იყოს არანაკლებ 1 მეტრისა **(იხ. ნახ. 4.1)**, ხოლო გადაკვეთის შემთხვევაში მონტაჟი უნდა მოხდეს სს „სილქნეტის“ მიწისქვეშა ხაზოვანი ნაგებობის ქვედა ხაზიდან 0.2 მეტრის სიღრმეზე **(იხ. ნახ. 4.2)**.
- 200 მმ-ზე მეტი დიამეტრის წყალგაყვანილობის საპროექტო მილსა და სს „სილქნეტის“ მიწისქვეშა საკაბელო ნაგებობას შორის, პარალელური მონტაჟის შემთხვევაში, ნაგებობის განაპირა ხაზიდან ტრასის გასწვრივ ორივე მხარეს, დაშორება უნდა იყოს არანაკლებ 2 მეტრისა **(იხ. ნახ. 4.1)**, ხოლო გადაკვეთის შემთხვევაში მონტაჟი უნდა მოხდეს სს „სილქნეტის“ მიწისქვეშა ხაზოვანი ნაგებობის ქვედა ხაზიდან 0.2 მეტრის სიღრმეზე **(იხ. ნახ. 4.2)**.
- სს „სილქნეტის“ ხაზოვანი ნაგებობის არსებობის შემთხვევაში გაკეთდეს საკონტროლო შურფები და ხაზოვანი ნაგებობის უკიდურესი მარჯვენა და მარცხენა წერტილებიდან ორივე მხარეს 1-1 მეტრის პერიმეტრზე გათხრითი სამუშაოების წარმოება მოხდეს ხელით;
- გადაკვეთის ადგილებში წყალგაყვანილობის საპროექტო მილი აუცილებლად უნდა განთავსდეს სს „სილქნეტის“ მიწისქვეშა ხაზოვანი ნაგებობის ქვემოთ.
- სს“ სილქნეტის“ მხრიდან, იგივე (ან მიმდებარე) ტერიტორიაზე მიწისქვეშა ხაზოვანი ნაგებობის ან სხვა ელემენტების მშენებლობა/რეკონსტრუქციის პროცესში წყალგაყვანილობის მილის შესაძლო დაზიანების თავიდან აცილების მიზნით, განმცხადებლის მიერ საპროექტო წყალგაყვანილობის მილის ზემოთ, ჩაიდოს გამაფრთხილებელი ლენტი, არანაკლებ 0,15 მ-ის დაშორებით **(იხ. ნახ. 4.2)**.
- წინამდებარე ნებართვის გაცემით, ნებართვის მიმღები ადასტურებს თავის ვალდებულებას უზრუნველყოს სს „სილქნეტი“-სათვის ანალოგიური ნებართვის გაცემა მის მიერ წინამდებარე ნებართვაში მითითებულ (ან მის მიმდებარედ არსებულ) ტერიტორიაზე მიწისქვეშა ან/და მიწისზედა ხაზოვანი ნაგებობის მშენებლობის დაწყების ან/და სარეკონსტრუქციო/სარემონტო/სარეაბილიტაციო სამუშაოების წარმოების შემთხვევაში.
- იმ შემთხვევაში, თუ სს “სილქნეტი“-ს მიერ წარმოდგენილი ან რეგისტრირებული ხაზოვანი ნაგებობის კოორდინატები განსხვავდება რეალობისგან, განმცხადებელი ვალდებულია:
  ა) დაუყოვნებლივ შეაჩეროს სამუშაოები;
  ბ) აღნიშნული ფაქტი შეატყობინოს სს “სილქნეტის“ წარმომადგენელს ელექტრონული ფოსტის (Info.Center@silknet.com) და შეთანხმების ბეჭედზე მითითებული ტელეფონის ნომრების მეშვეობით.

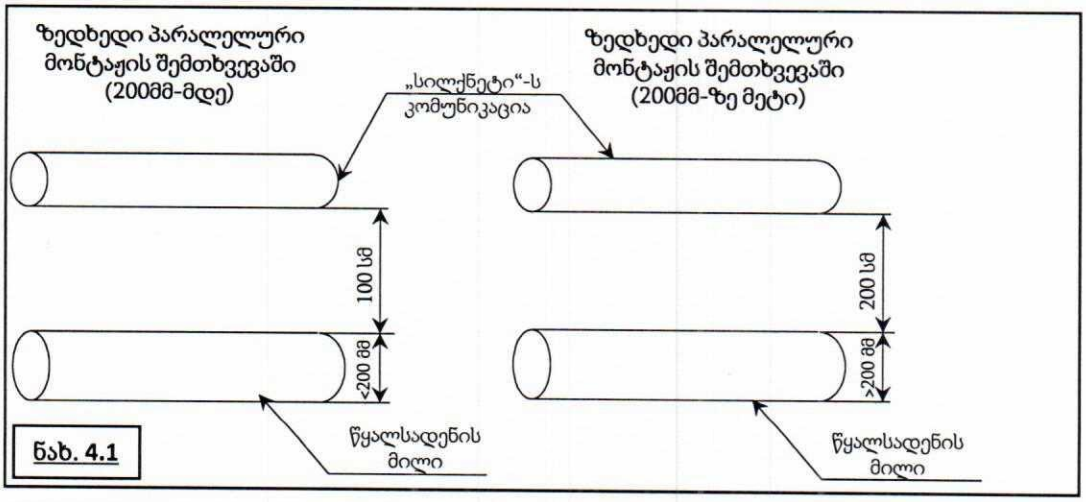

ნახ. 4.1

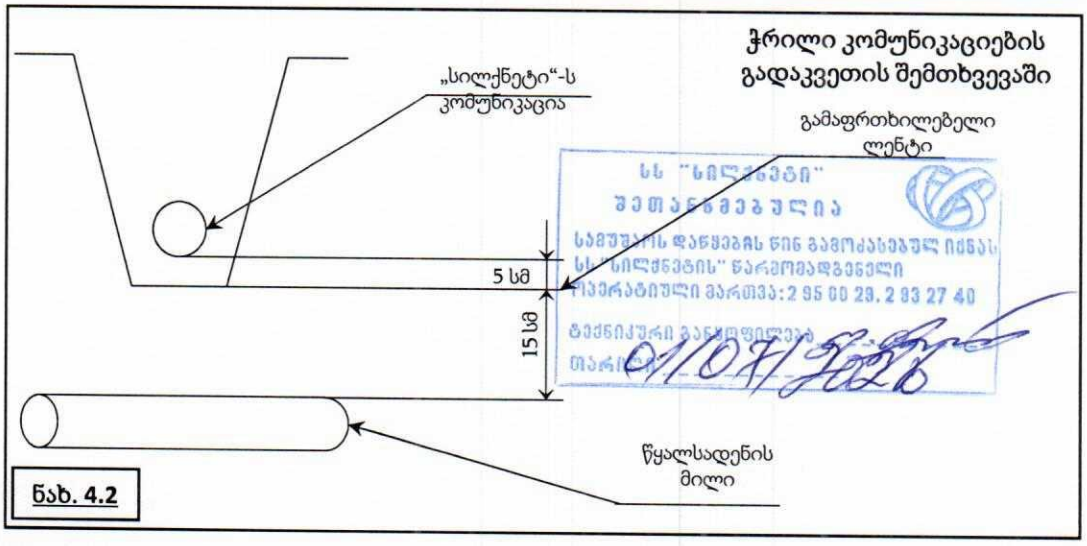

ნახ. 4.2

სს "სილქნეტი"
შეთანხმებულია
სამუშაოს დაწყებამდე წინ გამოძახებულ იქნას სს "სილქნეტის" წარმომადგენელი
ოპერატიული მართვა: 2 95 00 29, 2 93 27 40
ტექნიკური განყოფილება
თარიღი 01/07/2026

საქართველო, 0112 თბილისი, წინამძღვრიშვილის ქ. 95
ტელ.: (+995 32) 2 100000 ს/კ 204566978
95 Tsinamdzgvrishvili Street,0112 Tbilisi, Georgia
Tel.: (+995 32) 2 100000 I/C 204566978 www.silknet.com

№ SILK-08/3200-26 01/07/2026 12:18:46

შპს"ჯორჯიან უოთერ ენდ ფაუერი"

შპს „ჯორჯიან უოთერ ენდ ფაუერის“
მშენებლობა და ინჟინერიის დირექტორის მოადგილეს
პროექტების მართვის მიმართულებით
ბატონ გიორგი ვეშაპიძეს
მის: ქ. თბილისი, მედეა (მზია) ჯუღელის ქუჩა, №10
საკონტაქტო ტელ: +995 (32) 2931111
ფაქსი: +995 (32) 2982607

ბატონო გიორგი,

თქვენგან შემოსული წერილის (№OG26-1217331 - 29/06/2026წ.) პასუხად გაცნობებთ, რომ წერილზე თანდართული ნახაზის მიხედვით, რეზერვუარის განთავსების სამშენებლო საპროექტო ტერიტორიაზე არ გადის სს „სილქნეტის“ კუთვნილი მიწისქვეშა კომუნიკაცია.

ასევე გაცნობებთ რომ, წყალსადენი ქსელების მოწყობის საპროექტო ტერიტორიაზე გადის სს „სილქნეტის“ კუთვნილი მიწისქვეშა კომუნიკაცია, რომელსაც წარმოგიდგენთ SHP-ფაილის ფორმატით.

სს „სილქნეტი“ არ არის წინააღმდეგი აღნიშნული სამუშაოები შესრულდეს თანდართული დანართი №1-ის სრული დაცვით.

სამუშაოების დაწყების წინ აუცილებლად გამოძახებული იქნას სს „სილქნეტის“ წარმომადგენელი. ოპერატიული მართვა: 2 95 00 29; 2 93 27 40.

ირაკლი აბაშიძე
ტექნიკური განვითარების და
დაგეგმარების დეპარტამენტის
უფროსის მოადგილე



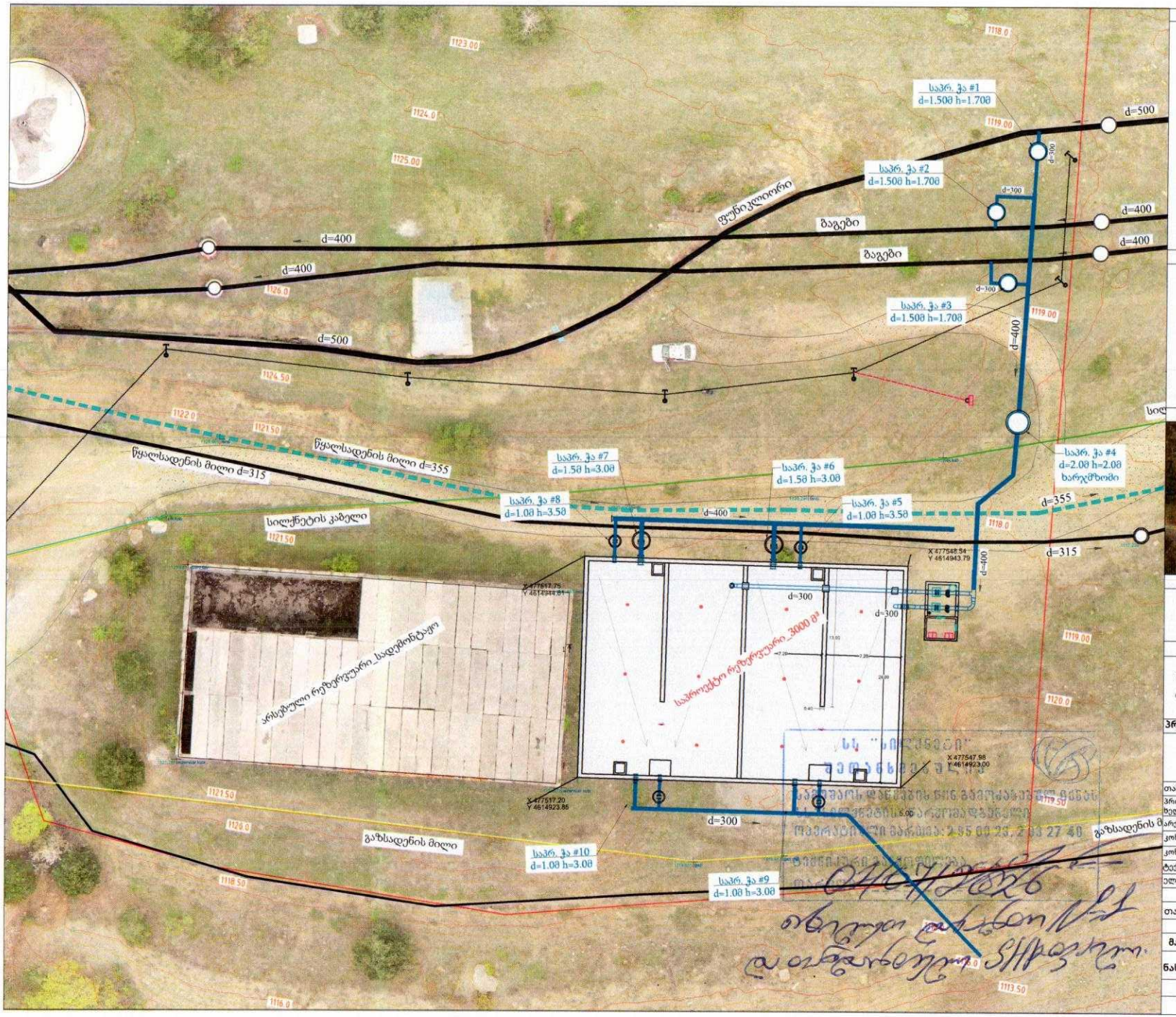

პირობითი აღნიშვნები

შენიშვნები

სიტუაციური სქემა



დამკვეთი

შემსრულებელი

შ.პ.ს."ჯორჯიან უოთერ ენდ ფაუერი"
თბილისი, კოსტავას I შესახვევი #33
ტექნიკური ექსპერტიზის და პროექტირების დეპარტამენტი

პროექტის კოდი:	I 00-000000

წავკისის 3000 მ3-იანი საპროექტო რეზერვუარის მოწყობის პროექტი
ს/კ 01.72.14.066.670

თანამდებობა	სახელი-გვარი	ხელმოწერა
პროექტის ხელმძღვანელი:	გ.მექერიშვილი	
არქიტექტორი:	გ.მექერიშვილი	
კონსტრუქტორი:	თ.გოგოლიძე	
კონსტრუქტორი:	გ. გელაშვილი	
ტექნოლოგი:	ო.ბერიძე	
ელ.ტექნოლოგი:	რ.გოგიაშვილი	

თარიღი: 17.05.2026

ტექნოლოგიური ნაწილი

მასშტაბი	-	ფორმატი	A-3

ნახაზი: გენგეგმა არსებული და საპროექტო რეზერვუარის და ქსელების დატანით ორთო ფოტოფონი

სტადია	ფურცლები	გვერდი
მ.პ	ფ-5	15

ქ. თბილისი

შეთანხმება № 08/3152-26

დანართი №1

01 / 07 2026 წ.

სს „სილქნეტი“ თანახმაა, ქვემოთ მოცემული პირობების დაცვით შესრულდეს განმცხადებლის მიერ წარმოდგენილი პროექტით გათვალისწინებული სამუშაოები:

- 200 მმ-მდე დიამეტრის წყალგაყვანილობის საპროექტო მილსა და სს „სილქნეტის“ მიწისქვეშა ხაზოვან ნაგებობას შორის, პარალელური მონტაჟის შემთხვევაში, ნაგებობის განაპირა ხაზიდან ტრასის გასწვრივ ორივე მხარეს, დაშორება უნდა იყოს არანაკლებ 1 მეტრისა **(იხ. ნახ. 4.1)**, ხოლო გადაკვეთის შემთხვევაში მონტაჟი უნდა მოხდეს სს „სილქნეტის“ მიწისქვეშა ხაზოვანი ნაგებობის ქვედა ხაზიდან 0.2 მეტრის სიღრმეზე **(იხ. ნახ. 4.2)**.
- 200 მმ-ზე მეტი დიამეტრის წყალგაყვანილობის საპროექტო მილსა და სს „სილქნეტის“ მიწისქვეშა საკაბელო ნაგებობას შორის, პარალელური მონტაჟის შემთხვევაში, ნაგებობის განაპირა ხაზიდან ტრასის გასწვრივ ორივე მხარეს, დაშორება უნდა იყოს არანაკლებ 2 მეტრისა **(იხ. ნახ. 4.1)**, ხოლო გადაკვეთის შემთხვევაში მონტაჟი უნდა მოხდეს სს „სილქნეტის“ მიწისქვეშა ხაზოვანი ნაგებობის ქვედა ხაზიდან 0.2 მეტრის სიღრმეზე **(იხ. ნახ. 4.2)**.
- სს „სილქნეტის“ ხაზოვანი ნაგებობის არსებობის შემთხვევაში გაკეთდეს საკონტროლო შურფები და ხაზოვანი ნაგებობის უკიდურესი მარჯვენა და მარცხენა წერტილებიდან ორივე მხარეს 1-1 მეტრის პერიმეტრზე გათხრითი სამუშაოების წარმოება მოხდეს ხელით;
- გადაკვეთის ადგილებში წყალგაყვანილობის საპროექტო მილი აუცილებლად უნდა განთავსდეს სს „სილქნეტის“ მიწისქვეშა ხაზოვანი ნაგებობის ქვემოთ.
- სს“ სილქნეტის“ მხრიდან, იგივე (ან მიმდებარე) ტერიტორიაზე მიწისქვეშა ხაზოვანი ნაგებობის ან სხვა ელემენტების მშენებლობა/რეკონსტრუქციის პროცესში წყალგაყვანილობის მილის შესაძლო დაზიანების თავიდან აცილების მიზნით, განმცხადებლის მიერ საპროექტო წყალგაყვანილობის მილის ზემოთ, ჩაიდოს გამაფრთხილებელი ლენტი, არანაკლებ 0,15 მ-ის დაშორებით **(იხ. ნახ. 4.2)**.
- წინამდებარე ნებართვის გაცემით, ნებართვის მიმღები ადასტურებს თავის ვალდებულებას უზრუნველყოს სს „სილქნეტი“-სათვის ანალოგიური ნებართვის გაცემა მის მიერ წინამდებარე ნებართვაში მითითებულ (ან მის მიმდებარედ არსებულ) ტერიტორიაზე მიწისქვეშა ან/და მიწისზედა ხაზოვანი ნაგებობის მშენებლობის დაწყების ან/და სარეკონსტრუქციო/სარემონტო/სარეაბილიტაციო სამუშაოების წარმოების შემთხვევაში.
- იმ შემთხვევაში, თუ სს “სილქნეტი“-ს მიერ წარმოდგენილი ან რეგისტრირებული ხაზოვანი ნაგებობის კოორდინატები განსხვავდება რეალობისგან, განმცხადებელი ვალდებულია:
  ა) დაუყოვნებლივ შეაჩეროს სამუშაოები;
  ბ) აღნიშნული ფაქტი შეატყობინოს სს “სილქნეტის“ წარმომადგენელს ელექტრონული ფოსტის (Info.Center@silknet.com) და შეთანხმების ბეჭედზე მითითებული ტელეფონის ნომრების მეშვეობით.

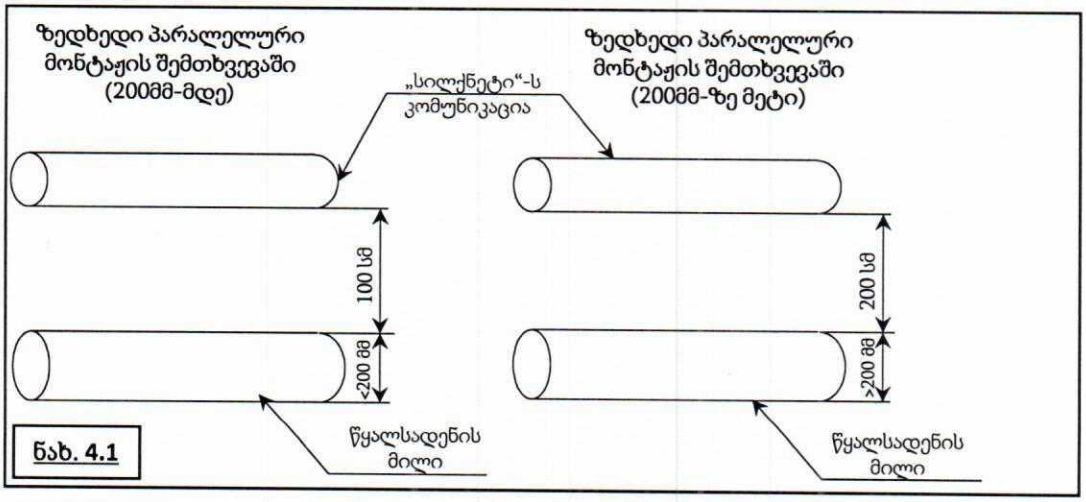

ნახ. 4.1

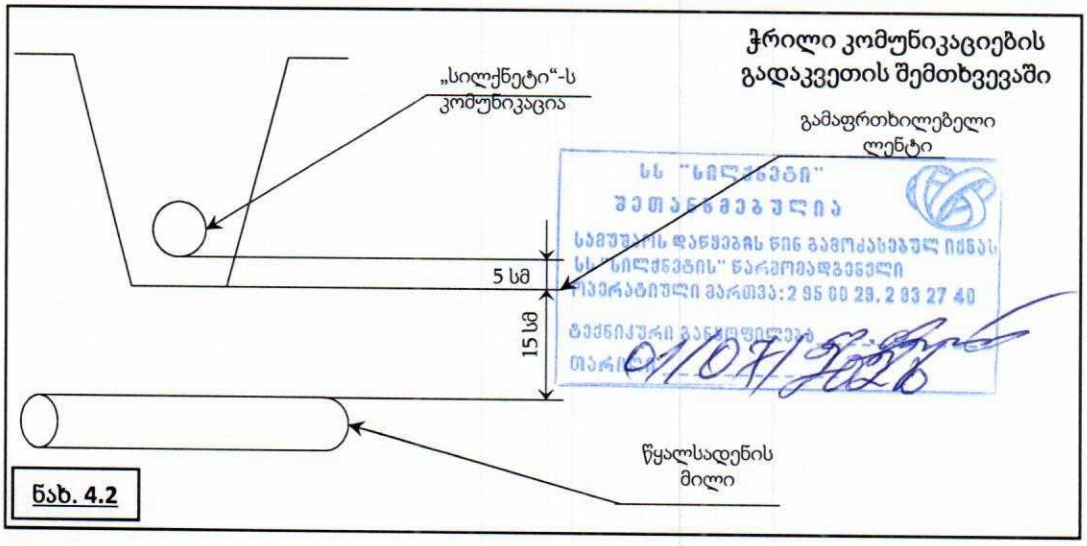

ნახ. 4.2

სს "სილქნეტი"
შეთანხმებულია
სამუშაოს დაწყებამდე წინ გამოძახებულ იქნას სს "სილქნეტის" წარმომადგენელი
ოპერატიული მართვა: 2 95 00 29, 2 93 27 40
ტექნიკური განყოფილება
თარიღი 01/07/2026