ქალაქი თბილისი, ქუჩა უნივერსიტეტი, ნაკვეთი (06/021)
ს/კ (01.14.06.006.134)(01.14.06.006.140)(01.14.06.006.143)(01.14.06.006.145)
(01.14.06.006.142)(01.14.06.006.135)(01.14.06.006.141)(01.14.06.006.136)
(01.14.06.006.137)(01.14.06.006.139)(01.14.06.006.138) შპს "ენლაინის საკუთრებაში არსებული
არახალთვლი-სამეურნეო დანიშნულების მიწის ნაკვეთების და სხვა მიწისპარც
ტოპოგრაფიის ტოპოგრაფიული

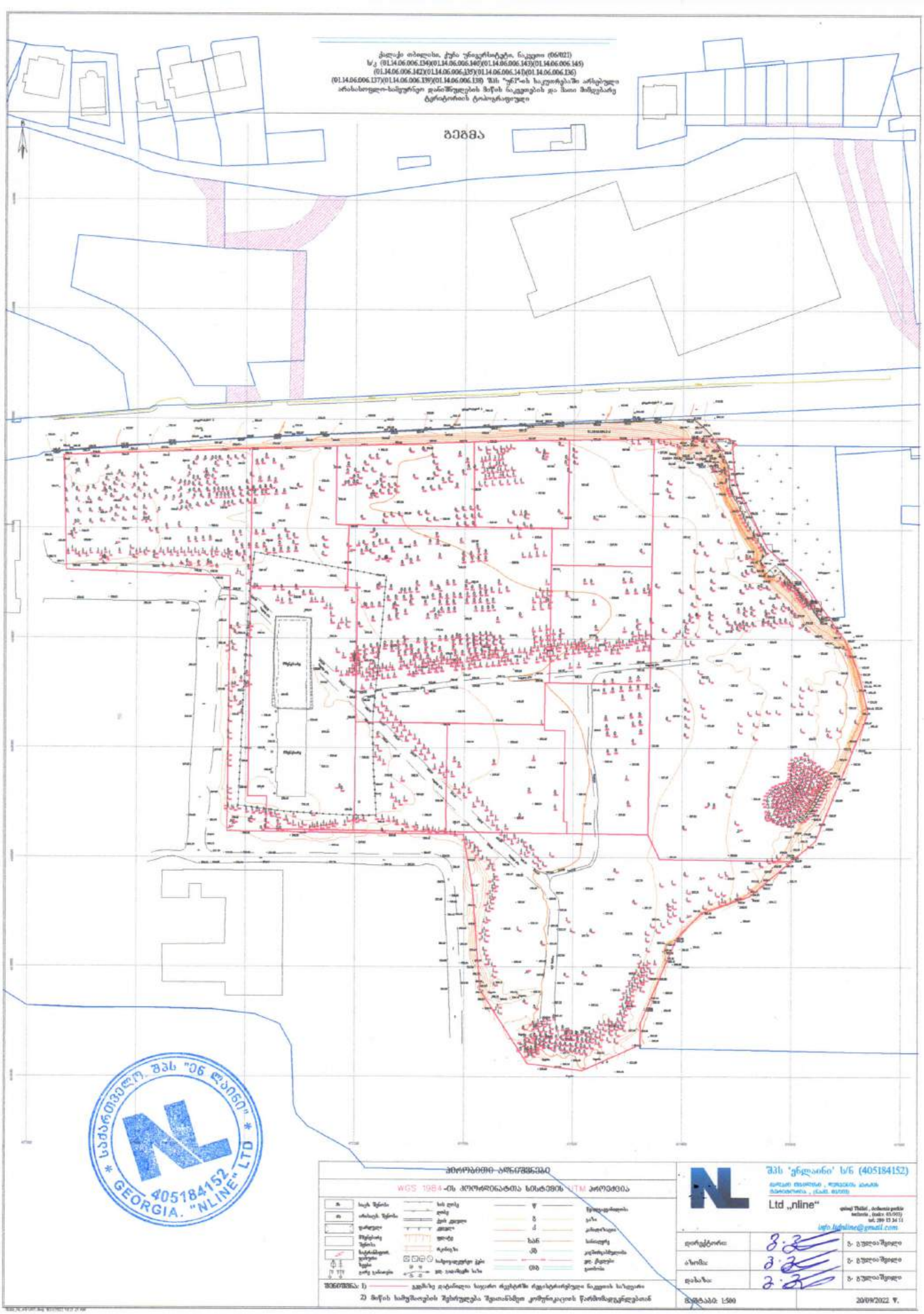

პროექციის პარამეტრები

WGS 1984-ის პროექციის სისტემის UTM პროექცია

საკ. შენობა	საკ ღობე	წ	წყალგაყვანილობა
არასაკ. შენობა	ღობე	ს	ს/ხაზი
ფარდული	ქსელ. ქვედა	ქ	ელექტრო ქსელი
შენობის შენობა	ქსელ.		
	ფილტრ	სპან	სანიაღვრე
საქართველოს ფიზიკური ზედაპირი	ჩაქინძი	ტმ	კავშირგაბმულობა
	საზღვაო ქსელი		ფლ. ქსელები
ტოპ. საზომები	ფლ. საზომების ხაზი	ტიხ	ტიხარი

შენიშვნა: 1) ———— გეგმაზე დატანილი საკადო ობიექტები ტოპოგრაფიული ნაკვეთის საზღვარი

2) მიწის სამეზობლოების შეხორცება შეთანხმება კომპრომისის წარმომადგენლებთან

შპს 'ენლაინი' ს/ნ (405184152)
დედაქ. მისამართი , ზიპკოდი, ქალაქი
მისამართი , ტელ. ფაქსი
Ltd „nline"
ფილიალ Tbilisi , Archaeological institute , (index: 03.003)
tel. 299 33 34 11
info.1@nline@gmail.com

დირექტორი:	3.3	ზ. გუდიაშვილი
ბრიგადირი:	3.3	ზ. გუდიაშვილი
დახაზა:	3.3	ზ. გუდიაშვილი

მასშტაბი: 1:500

20/09/2022 წ.

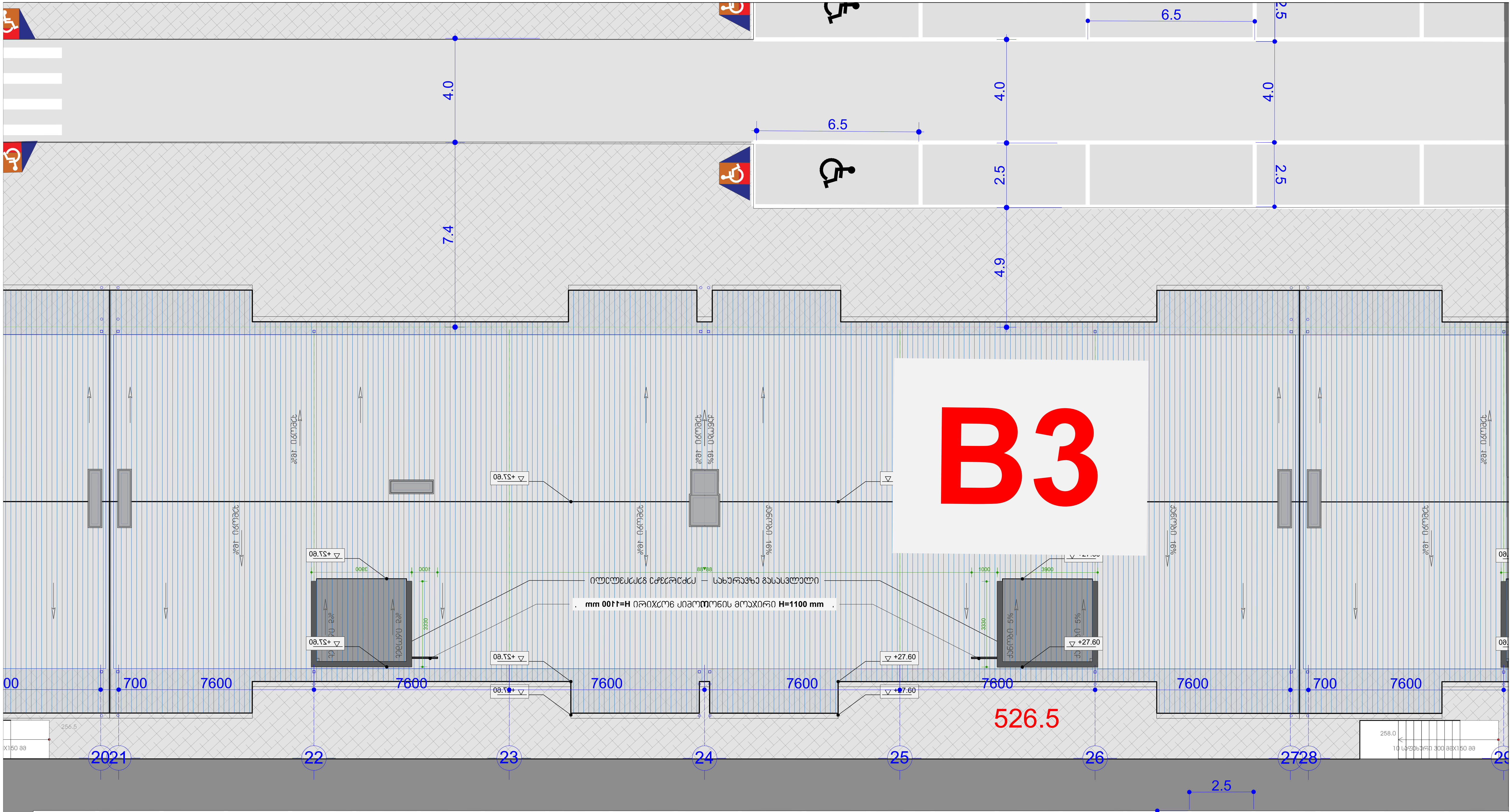

	მიწის ნაკვეთის ფართი		24 095
შენობა B-3	განაშენიანების ფართი		5 771.1
ტექნიკურ-ეკონომიკური პარამეტრები	საერთო ფართი მათ შორის: საცხოვრებელი ფართი საოფისე ფართი კომერციული ფართი საზაფხულო ფართი სადარბაზოები და კიბის უჯრედები დამხმარე ფართი ავტოსადგომების ფართი (32 მანქანა)		5 042.9 2505.6 403.2 406.8 414.7 862.8 57.8 392
	კ1-ის საანგარიშო ფართი გარე კონტურზე		601.9
	კ2-ის საანგარიშო ფართი გარე კონტურზე		4831.4
	კ3-ის საანგარიშო ფართი გარე კონტურზე		6855
	კ1 - 601.9/(24 095-2 547)=601.9/21 548		0.03
	კ2 - 4831.4 /(24 095-2 547)=4831.4 / 21 548		0.2
	კ3 -6855 /(24 095-2 547)=6855 / 21 548		0.3
	შენობის კონსტრუქციული სიმაღლე (-3.5 ნიშნულიდან +27.13 ნიშნულამდე)		30.63

მრავალბინიანი საცხოვრებელი სახლი,
შენობა - B2

ნახაზის დასახელება			მასშტაბი
			მ.1/100
file		layout	ფორმ. A2
შპს ,,ჯეი 5"	მისამართი		
თანამდებობა	გვარი	ხელმოწერა	
პრ.კოორდინატორი	დ. ბუჩუკური		
არქიტექტორი	ი. ბალავაძე		
კონსტრუქტორი	ბ.ბარბაქაძე		
სტადია	თარიღი	ფურც.რაოდ.	ფურცელი №
პროექტი	14.05.2026		

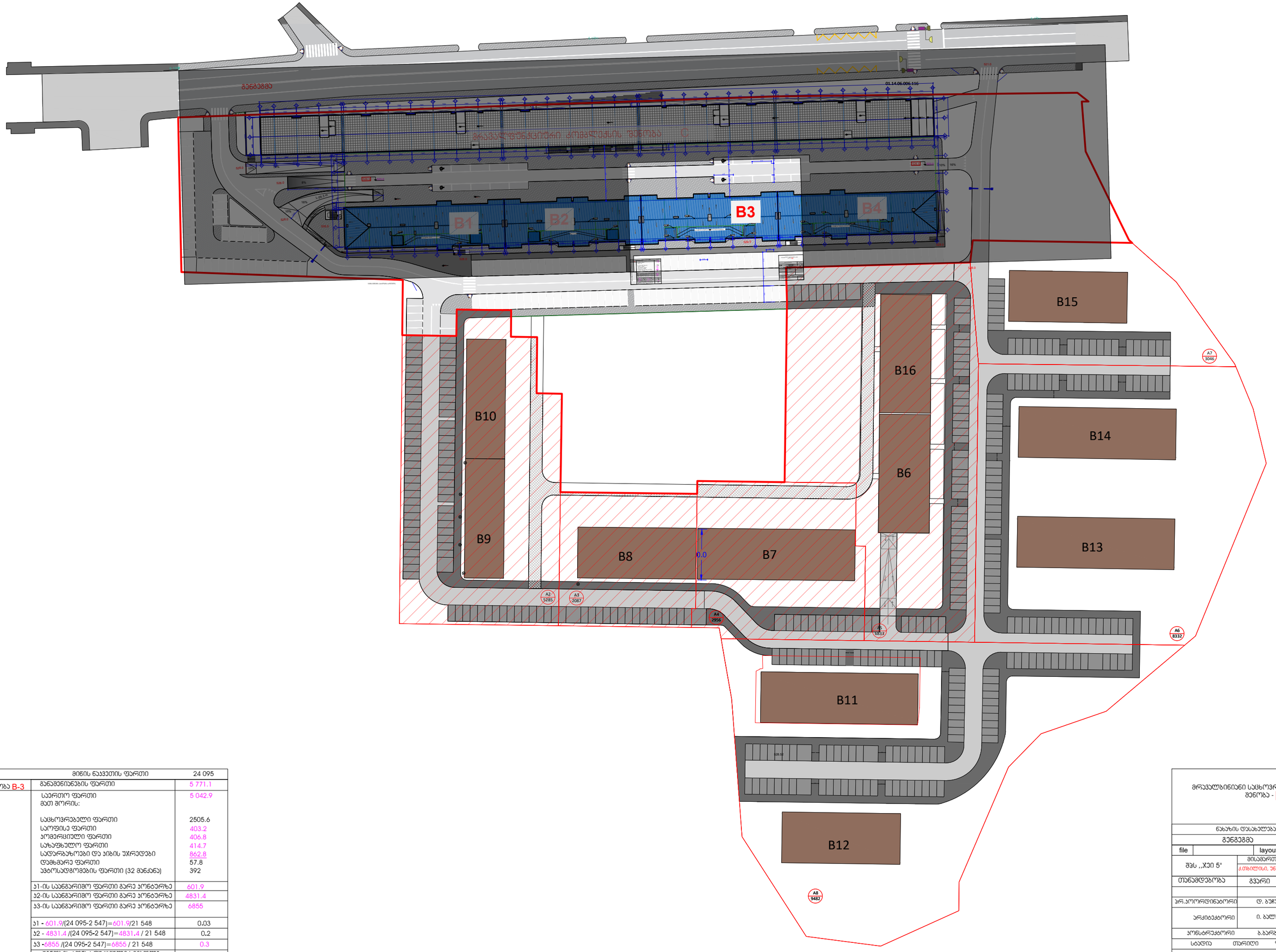

	მიწის ნაკვეთის ფართი	24 095
შენობა B-3	განაშენიანების ფართი	5 771.1
ტექნიკურ-ეკონომიკური მაჩვენებლები	საერთო ფართი მათ შორის:	5 042.9
	საცხოვრებელი ფართი	2505.6
	საოფისე ფართი	403.2
	კომერციული ფართი	406.8
	საზაფხულო ფართი	414.7
	სადარბაზოები და პიჩის უჯრედები	862.8
	დამხმარე ფართი	57.8
	ავტოსადგომების ფართი (32 მანქანა)	392
	პ1-ის საანგარიშო ფართი გარე პონტურზე	601.9
	პ2-ის საანგარიშო ფართი გარე პონტურზე	4831.4
	პ3-ის საანგარიშო ფართი გარე პონტურზე	6855
	პ1 - 601.9/(24 095-2 547)=601.9/21 548	0.03
	პ2 - 4831.4 /(24 095-2 547)=4831.4 / 21 548	0.2
	პ3 -6855 /(24 095-2 547)=6855 / 21 548	0.3
	შენობის პონსტრუქციული სიმაღლე (-3.5 ნიშნულიდან +27.13 ნიშნულამდე)	30.63

მრავალბინიანი საცხოვრებელი სახლი,
შენობა - B2

ნახაზის დასახელება		მასშტაბი
გენგეგმა		მ.1/100
file	layout	ფორმ. A2
შპს ,,ჯეი 5"	მისამართი ქ.თბილისი, უნივერსიტეტის ქუჩა (01.14.06.006.169)	
თანამდებობა	გვარი	ხელმოწერა
პრ.პოორდინატორი	დ. ბუჩუკური	
არქიტექტორი	ი. ბალუაშვილი	
პონსტრუქტორი	ბ.ბარბაქაძე	
სტადია	თარიღი	ფორმ.რაოდ. / ფურცელი №
პროექტი	14.05.2026	

საგზაო მოძრაობის ორგანიზების სქემა

	მისამართი:
ძ. ობოლისი, უნივერსიტეტის ქუჩის მიმდებარედ (ს.კ. 01.14.06.006.169; 01.14.06.006.174; 01.14.06.006.170; 01.14.06.006.172; 01.14.06.006.179) საგზაო მოძრაობის ორგანიზების სქემა.	
თარიღი: 2025 წელი	მასშტაბი: პირობითი
დამკვეთი:	შპს "არსი"

შ.პ.ს "STS"
(Smart Transportation Solutions)
ტელ: 577 15-55-75

შეასრულა: ვაკო ბურდული
ტელ: 598-14-77-01
შეამოწმა: ვახტანგ თავდიშვილი
ტელ: 551-14-14-84

საგზაო მოძრაობის ორგანიზაციის ტექნიკური საშუალებები

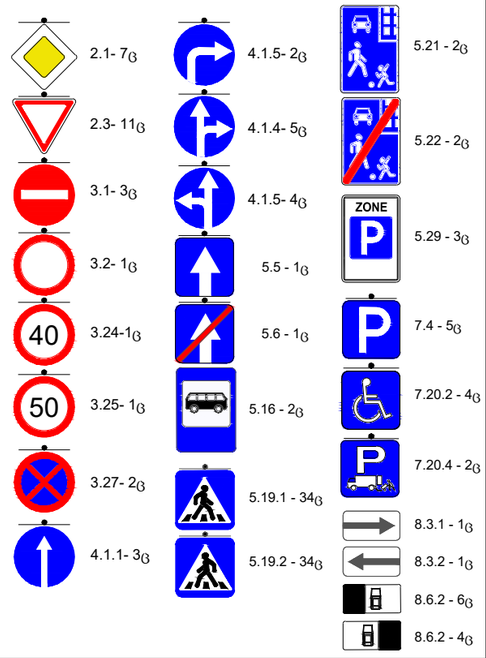

პირობითი აღნიშვნები

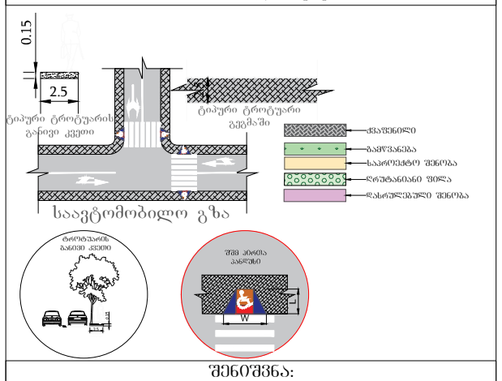

შენიშვნა:
პანდუსის პარამეტრები განისაზღვრება 41-ე დადგენილების ქვეთავი 406 -ის მიხედვით.

SMART TRANSPORTATION SOLUTIONS

ქალაქ თბილისის მუნიციპალიტეტის საჯარო სამართლის იურიდიული პირი – ქალაქ თბილისის მუნიციპალიტეტის ტრანსპორტისა და ურბანული განვითარების სააგენტო

წერილის ნომერი: **16-01253642817**
გაცემის თარიღი: **31/12/2025**

ადრესატი: შპს ეს თი ეს
საიდენტიფიკაციო ნომერი: 400234055
მისამართი: საქართველო, თბილისი, მთაწმინდის რაიონი, მერაბ კოსტავას ქუჩა, №60, სართული №1

ქალაქ თბილისის მუნიციპალიტეტის სსიპ - ქალაქ თბილისის მუნიციპალიტეტის ტრანსპორტისა და ურბანული განვითარების სააგენტომ განიხილა 2025 წლის 29 დეკემბრის № 01253633680-16 განცხადება, რომელთან დაკავშირებითაც გაცნობებთ შემდეგს:

დაკმაყოფილდეს 2025 წლის 29 დეკემბრის № 01253633680-16 განცხადება და შეთანხმდეს ქალაქ თბილისში, ქუჩა უნივერსიტეტი , ნაკვეთი 06/021-ში არსებულ მიწის ნაკვეთზე (საკადასტრო კოდი: 01.14.06.006.169; 01.14.06.006.174; 01.14.06.006.170; 01.14.06.006.172; 01.14.06.006.179) საგზაო მოძრაობის ორგანიზების სქემა თანდართულ ბმულზე არსებული დანართის შესაბამისად.

საგზაო მოძრაობის ორგანიზების სქემის ცვლილება საჭიროებს შეთანხმებას სააგენტოსთან.

გადაწყვეტილების გასაჩივრება, დაინტერესებული მხარის მიერ, შესაძლებელია ამ გადაწყვეტილების გაცნობიდან ერთი თვის ვადაში ქალაქ თბილისის მუნიციპალიტეტის მერთან (მისამართი: ჟ. შარტავას ქუჩა N7) კანონმდებლობით დადგენილი წესით.

დანართი: სსიპ - ტრანსპორტისა და ურბანული განვითარების სააგენტოს მიერ შეთანხმებული საგზაო მოძრაობის ორგანიზების სქემები იხილეთ თანდართულ ბმულზე :

https://cloud.msda.ge/index.php/s/8bJOu4NnsHQmBNL

პატივისცემით,

ნინო ბაგაშვილი

სააგენტოს უფროსი

გამოყენებულია კვალიფიციური ელექტრონული ხელმოწერა/ ელექტრონული შტამპი

საქართველოს შინაგან საქმეთა სამინისტრო
საპატრულო პოლიციის დეპარტამენტი

MINISTRY OF INTERNAL AFFAIRS OF GEORGIA
PATROL POLICE DEPARTMENT

09/01/2026

MIA 4 26 00056901

მოქალაქე ანი წულაძეს
№ CA00412600144931
ელფოსტა: tsuladzeani@gmail.com
ასლი: შსს საპატრულო პოლიციის დეპარტამენტის
ქ. თბილისის მთავარი სამმართველოს

შსს საპატრულო პოლიციის დეპარტამენტში განხილულ იქნა თქვენი განცხადება, რომელშიც ითხოვთ, ქ. თბილისში, უნივერსიტეტის ქუჩა , ნაკვეთი 06/021-ში არსებულ მიწის ნაკვეთებზე (ს/კ: N 01.14.06.006.169; 01.14.06.006.174; 01.14.06.006.170; 01.14.06.006.172; 01.14.06.006.179) საგზაო-სატრანსპორტო ინფრასტრუქტურის ნაკადების მიმართულების საგზაო მოძრაობის ორგანიზაციის წარმოდგენილი მუდმივი სქემის შეთანხმებას.

ვითვალისწინებთ რა, ქ. თბილისის მუნიციპალიტეტის მერიის ს.ს.ი.პ. ტრანსპორტისა და ურბანული განვითარების სამსახურის (31/12/2025წ 16-01253642817) თანხმობას შსს საპატრულო პოლიციის დეპარტამენტი ითანხმებს (საგზაო მოძრაობის უსაფრთხოების კუთხით) წარმოდგენილ მუდმივი მოძრაობის ორგანიზაციის სქემას, ხოლო ტერიტორიაზე მისასვლელი გზა აღიჭურვოს მოძრაობის რეგულირების ტექნიკური საშუალებებით თანდართული სქემის შესაბამისად.

დანართი: სქემა 1 ფაილად

პატივისცემით,

საპატრულო პოლიციის დეპარტამენტი /
საორგანიზაციო სამმართველო / საგზაო მოძრაობის
ზედამხედველობის განყოფილება
განყოფილების უფროსი
ბარბაქაძე დავით

0190, თბილისი, წოე რამიშვილის ქ. №38
№38, Noe Ramishvili St. 0190, Tbilisi, Georgia

ტელ./Tel.: (+995 32) 2 41 42 42
(+995 32) 2 41 85 02
E-mail: patrolinfo@mia.gov.ge

სამშენებლო ღობე მოეწყობა სქემის შეთანხმებიდან ერთი თვის მანძილზე

სამშენებლო ტექნიკა არ იმოძრავებს პიკის საათებში 08:00 სთ-დან 11:00 სთ-მდე და 17:00 სთ-დან 20:00 სთ-მდე





დროებითი ღობე მოეწყობილია სატრანსპორტო ზონა 1-ზე და მშენებლობის დასრულების შემდეგ მოხსნილი იქნება ღობე

დღეის მდგომარეობით ბარიერები არ არის შესასვლელში

სამომავლო შენობები

უნივერსიტეტის ქ.

01.14.06.006.169

საპროექტო ობიექტი

საგზაო მოძრაობის ორგანიზების დროებითი სქემა

მისამართი:

ქ. თბილისი უნივერსიტეტის ქუჩის მიმდებარედ
(ს.კ. 01.14.06.006.169)
საგზაო მოძრაობის ორგანიზების დროებითი სქემა.
(ღობის მონტაჟი-დემონტაჟი)

თარიღი: 2024 წელი	მასშტაბი: პირობითი
დამკვეთი:	შნ 1

შ.პ.ს "STS"
(Smart Transportation Solutions)

შეასრულა: ნიკა სიდამონიძე
ტელ: 598-77-88-48

ტელ: 577 15-55-75 შეამოწმა: ვახტანგ თავდიშვილი
ტელ: 551-14-14-84

საგზაო მოძრაობის ორგანიზაციის ტექნიკური საშუალებები

შქ. ტ7-4ც

პირობითი აღნიშვნები

- სამშენებლო ტერიტორიის მოძრაობის მიმართულება
- ღობე
- გრუნტოვანი გზა
- არსებული სერვიტუტი

SMART TRANSPORTATION SOLUTIONS

სამშენებლო სამუშაოები
გაბრძელდება სქემის
შეთანხმებიდან ორი წლის
მანძილზე



სამშენებლო ტექნიკა არ იმოძრავებს
პიკის საათებში 08:00 სთ-დან 11:00
სთ-მდე და 17:00 სთ-დან 20:00 სთ-მდე



დროებითი ღობე
მოწყობილია
სატრანსპორტო ზონა
1-ზე და მშენებლობის
დასრულების შემდეგ
მოხსნილი იქნება
ღობე

სამომავლო
შენობები

დღეის
მდგომარეობით
ბარიერები
არ არის
შესასვლელში

საგზაო მოძრაობის ორგანიზების დროებითი სქემა

მისამართი:

ქ. თბილისი უნივერსიტეტის ქუჩის მიმდებარედ
(ს.კ. 01.14.06.006.169)
საგზაო მოძრაობის ორგანიზების დროებითი სქემა.
(მშენებლობის პერიოდი)

თარიღი: 2024 წელი	მასშტაბი: პირობითი
დამკვეთი:	შნ 1

შემსრულა: მოშა ტატურაშვილი
ტელ: 577-66-40-43

შ.პ.ს "STS"
(Smart Transportation Solutions)
ტელ: 577 15-55-75

შეამოწმა: ვახტანგ თავდიშვილი
ტელ: 551-14-14-84

საგზაო მოძრაობის ორგანიზაციის ტექნიკური საშუალებები

შტქ. ტ7-4ც

პირობითი აღნიშვნები

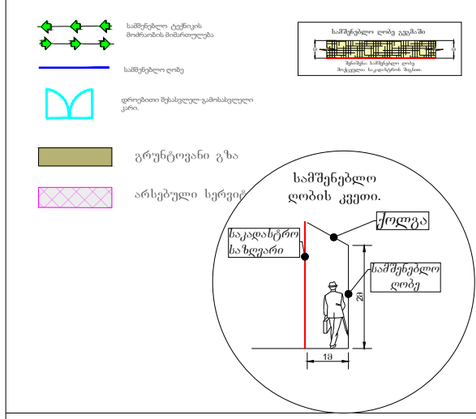

SMART TRANSPORTATION SOLUTIONS

ქალაქ თბილისის მუნიციპალიტეტის საჯარო სამართლის იურიდიული პირი – ქალაქ თბილისის მუნიციპალიტეტის ტრანსპორტისა და ურბანული განვითარების სააგენტო

წერილის ნომერი: **16-01242852837**
გაცემის თარიღი: **15/10/2024**

ადრესატი: შპს ეს თი ეს
საიდენტიფიკაციო ნომერი: 400234055
მისამართი: საქართველო, თბილისი, მთაწმინდის რაიონი, მერაბ კოსტავას ქუჩა, №60, სართული №1

შპს „ეს თი ეს“-ს

ქალაქ თბილისის მუნიციპალიტეტის სსიპ - ქალაქ თბილისის მუნიციპალიტეტის ტრანსპორტისა და ურბანული განვითარების სააგენტომ განიხილა თქვენი, 2024 წლის 11 ოქტომბრის №01242852445-16 განცხადება, რომელთან დაკავშირებითაც გაცნობებთ შემდეგს:

დაკმაყოფილდეს 2024 წლის 11 ოქტომბრის №01242852445-16 განცხადება და შეთანხმდეს საგზაო მოძრაობის ორგანიზების სქემა თანდართულ ბმულზე არსებული დანართის შესაბამისად.

საგზაო მოძრაობის ორგანიზების სქემები შეთანხმებულია იმ პირობით, რომ სამშენებლო ტექნიკა იმოძრავებს მოქმედი სამართლებრივი დადგენილი წესით.

სამუშაოების მიმდინარეობის პერიოდში, საგზაო მოძრაობის ორგანიზების დროებითი სქემის მიხედვით გათვალისწინებული საგზაო ნიშნები უნდა განთავსდეს მოძრავ დგარზე, რათა არ დაზიანდეს მიმდებარე ტერიტორიაზე არსებული ინფრასტრუქტურა. ამასთან, განსათავსებელი დროებითი საგზაო ნიშნები დამზადებული უნდა იყოს საქართველოში მოქმედი კანონმდებლობით გათვალისწინებული სტანდარტების შესაბამისად.

იმ შემთხვევაში, თუ სამუშაოებისათვის საჭირო დროებითი და არსებული საგზაო ნიშნები ეწინააღმდეგება/ხელს უშლის ერთმანეთს, საჭიროა უკვე არსებული საგზაო ნიშნები შეიფუთოს, ხოლო სამუშაოს დასრულებისთანავე დემონტაჟი უნდა გაუკეთდეს დროებით დამონტაჟებულ საგზაო მოძრაობის ორგანიზების ტექნიკურ საშუალებებს და ქუჩის სავალი ნაწილი (ყველა შეფუთული ნიშნის ჩათვლით) მოყვანილი იქნას პირვანდელ მდგომარეობაში.

დამატებით გაცნობებთ, რომ თუ მშენებლობის პერიოდში, საპროექტო ტერიტორიის მიმდებარედ, ხორციელდება სხვა სამშენებლო სამუშაოები და დროებითი საგზაო ნიშნები, რომლებიც განთავსებულია სხვა, ნებართვის მქონე, შემსრულებელი კომპანიის მიერ და კვეთს/ეწინააღმდეგება თქვენს მიერ დასამონტაჟებელ საგზაო ნიშნებს, დროებითი საგზაო ნიშნები დაიტანოთ საჭიროებისამებრ და აუცილებლობის შემთხვევაში, სამუშაოები განახორციელოთ უკვე განთავსებული დროებითი საგზაო ნიშნების გამოყენებით. ხოლო, სხვა შემსრულებლის მიერ, სამუშაოების დასრულებისა და ნიშნების დემონტაჟის შემთხვევაში, უზრუნველყოთ თქვენი საგზაო ნიშნების სრულად მონტაჟი, მოცემული პირობების შესაბამისად.

საგზაო მოძრაობის ორგანიზების სქემის ცვლილება საჭიროებს შეთანხმებას სააგენტოსთან.

ასევე გაცნობებთ, რომ საჭიროების შემთხვევაში, სსიპ ტრანსპორტისა და ურბანული განვითარების სააგენტო იტოვებს უფლებამოსილებას, მოითხოვოს სამუშაოების პერიოდში არსებული სიტუაციის საგზაო მოძრაობის ორგანიზების სქემის ალტერნატიული ვარიანტის წარმოდგენა.

გადაწყვეტილების გასაჩივრება, დაინტერესებული მხარის მიერ, შესაძლებელია ამ გადაწყვეტილების გაცნობიდან ერთი თვის ვადაში ქალაქ თბილისის მუნიციპალიტეტის მერთან (მისამართი: ჟ. შარტავას ქუჩა N7) კანონმდებლობით დადგენილი წესით.

დანართი: სსიპ - ტრანსპორტისა და ურბანული განვითარების სააგენტოს მიერ შეთანხმებული საგზაო მოძრაობის ორგანიზების სქემები იხილეთ თანდართულ ბმულზე :

https://cloud.tbilisi.gov.ge/index.php/s/u8RJ8Hrjke5OAN9

პატივისცემით,

გამოყენებულია კვალიფიციური
ელექტრონული ხელმოწერა/
ელექტრონული შტამპი

მამუკა მუმლაძე

ქალაქ თბილისის მუნიციპალიტეტის ტრანსპორტისა და
ურბანული განვითარების სააგენტო-უფროსის მოადგილე

საქართველოს შინაგან საქმეთა სამინისტროს
საპატრულო პოლიციის დეპარტამენტი

MINISTRY OF INTERNAL AFFAIRS OF GEORGIA
PATROL POLICE DEPARTMENT

16/10/2024

MIA 2 24 03158013

შპს ''ეს თი ეს"-ის წარმომადგენელს ნ. არჩუაძეს
თქვენს 2024 წლის 15 ოქტომბრის განცხადებაზე

ასლი: შსს საპატრულო პოლიციის დეპარტამენტის
ქ. თბილისის მთავარი სამმართველოს

შსს საპატრულო პოლიციის დეპარტამენტში განხილულ იქნა თქვენი განცხადება, რომელიც ეხება ქ. თბილისი, უნივერსიტეტის ქუჩა ს/კ 01.14.06.006.169-ის მიმდებარედ სამშენებლო დამცავი ღობის განთავსების და არსებული საგზაო/სატრანსპორტო ინფრასტრუქტურის ნაკადების მიმართულების საგზაო მოძრაობის ორგანიზაციის წარმოდგენილი სქემების შეთანხმებას.

ვითვალისწინებთ რა, ქ. თბილისის მერიის მუნიციპალიტეტის სსიპ ტრანსპორტის და ურბანული განვითარების (წერილის ნომერი 15/10/2024 16-01242852837) სააგენტოს თანხმობას, შსს საპატრულო პოლიციის დეპარტამენტი ითანხმებს (საგზაო მოძრაობის უსაფრთხოების კუთხით) წარმოდგენილ დროებითი და მუდმივი მოძრაობის ორგანიზაციის სქემებს და არ არის წინააღმდეგი მოაწყოთ სამშენებლო დამცავი ღობე შემდეგი პირობების დაცვით:

- სამშენებლო დამცავი ღობე შეიღებოს შავ-თეთრი ან წითელ-თეთრი ზოლებით, ქვეითად მოსიარულეთა უსაფრთხოების მიზნით დამცავი ღობის ფარგლებში მოეწყოს ქუჩის სავალი ნაწილის მხრიდან ქვეითად მოსიარულეთა ბილიკი, ღობე გზის სავალი ნაწილის მხრიდან გადაიხუროს და ღამის საათებში განათდეს;
- სამშენებლო ობიექტზე მისასვლელი გზა (სამუშაოების განხორციელების პროცესში) აღიჭურვოს მოძრაობის რეგულირების ტექნიკური საშუალებებით შეთანხმებული სქემების შესაბამისად, ხოლო მიმდებარე ტერიტორიაზე არსებულ მოძრაოის ორგანიზების ტექნიკურ საშუალებებს გაუკეთდეს დროებით დემონტაჟი ან შეიფუთოს;
- საგზაო მოძრაობის რეგულირებისთვის და ფეხით მოსიარულეთა უსაფრთხო გადაადგილების მიზნით სამუშაოების მწარმოებლის მიერ გამოყოფილ იქნეს სპეც. ტანსაცმლით და ალმით აღჭურვილი საჭირო რაოდენობის თანამშრომელი;
- დაცული იქნას გზის სავალი ნაწილის სისაუფთავე, არ დაუშვათ სამშენებლო მასალისა და ტექნიკის გზის სავალ ნაწილზე განთავსება;
- სამუშაოების დასრულებისთანავე ფეხით მოსიარულეთა ბილიკი მოყვანილ იქნას არსებული სტანდარტის შესაბამისად, დროებითი მოძრაობის რეგულირების ტექნიკურ

0190, თბილისი, ნოე რამიშვილის ქ. №38
№38, Noe Ramishvili St. 0190, Tbilisi, Georgia
ტელ./Tel.: (+995 032) 2 41 42 42
ფაქსი/Fax: (+995 032) 2 41 85 02
E-mail: patrolinfo@mia.gov.ge

საშუალებებს გაუკეთდეს დემონტაჟი და გზის მიერთების ადგილები აღიჭურვოს მოძრაობის რეგულირების ტექნიკური საშუალებებით შეთანხმებული საგზაო მოძრაობის ორგანიზაციის სქემების შესაბამისად;

- სამუშაოების დაწყების შესახებ წინასწარ ეცნობოს ქ. თბილისის მუნიციპალიტეტის მერიის სსიპ ქონების მართვის სააგენტოს და შსს საპატრულო პოლიციის დეპარტამენტის სამორიგეო ნაწილს (241–85–04; 241–85–05).

მეორე ადრესატს: გთხოვთ, უზრუნველყოთ კონტროლის დაწესება წერილში მითითებულ პირობების შესრულებაზე და მოძრაობის რეგულირების ტექნიკური საშუალებების განთავსების მდგომარეობაზე. შეუსრულებლობის შემთხვევაში გაატარეთ ზომები საქართველოს ადმინისტრაციულ სამართალდარღვევათა კოდექსის 134 მუხლით გათვალისწინებული მოთხოვნების შესაბამისად.

საპატრულო პოლიციის დეპარტამენტი /
საორგანიზაციო სამმართველო / საგზაო მოძრაობის
ზედამხედველობის განყოფილება
განყოფილების უფროსი
ბარბაქაძე დავით