ტოპოგრაფიული გეგმა

მისამართი: ქ. თბილისი, ფშლავის ქ. №34

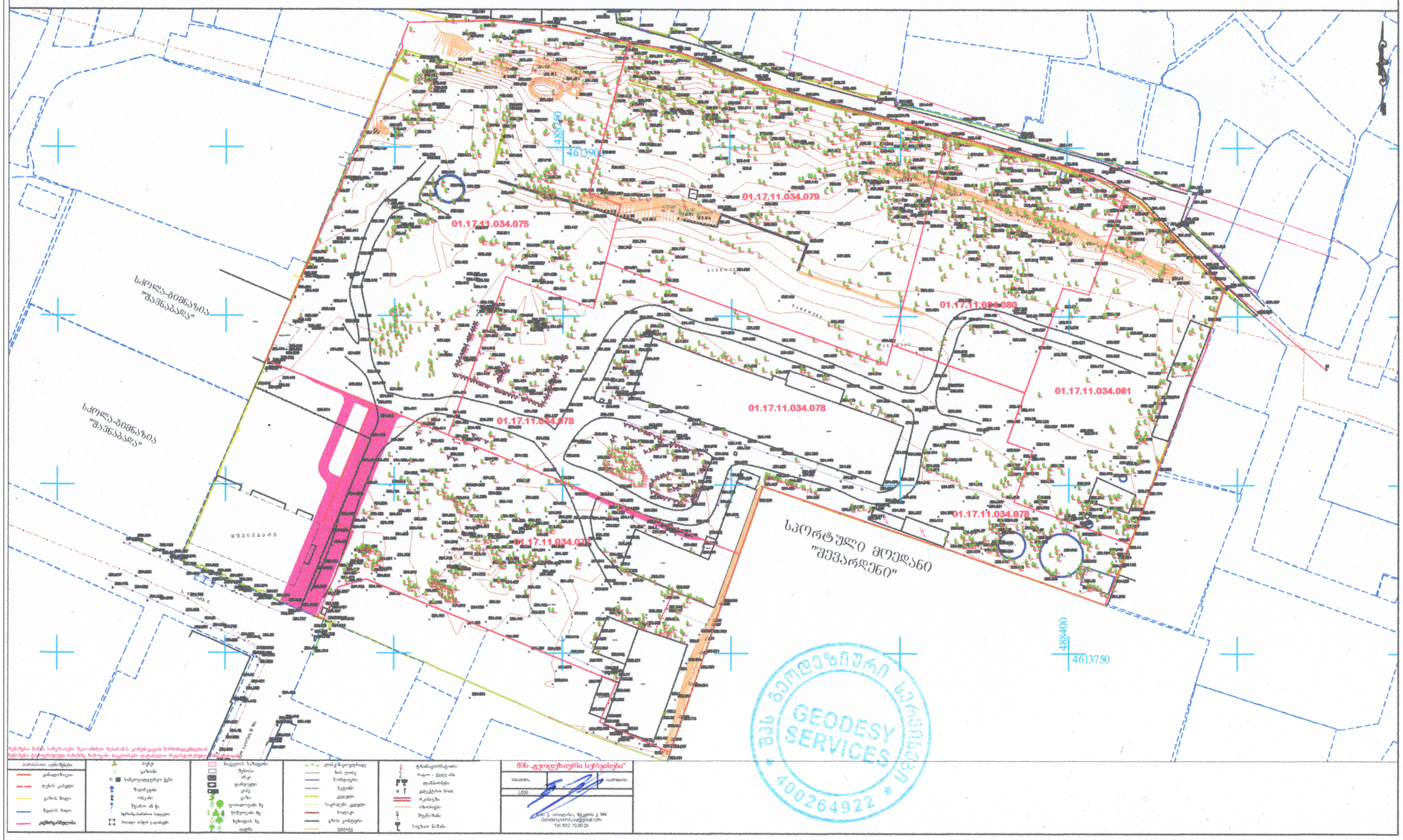

odadezeen

მისამართი: ი.გამრეკელის ქ. №35ა
ს.ნ : 405379353

პროექტის მონაცემები:

ფუნქციური დანიშნულება: მრავალბინიანი საცხოვრებელი სახლი №11

პროექტის მისამართი:ქ.თბილისი, ფშლავის ქუჩა

საკადასტრო კოდი: 01.17.11.034.078

პოზიცია: სახელი გვარი | ხელმოწერა

მთ.არქიტექტორი: სოფიო ხოჯავა

არქიტექტორი: ირაკლი ჯაფარიძე

შენიშვნა:

პირობითი აღნიშვნები:

ტექნიკურ ეკონომიკური მაჩვენებლები:

ტოპოგრაფიული გეგმა

ფურცლის ნომერი:

A.01.1

მასშტაბი | **1:0.78**

7/10/2026

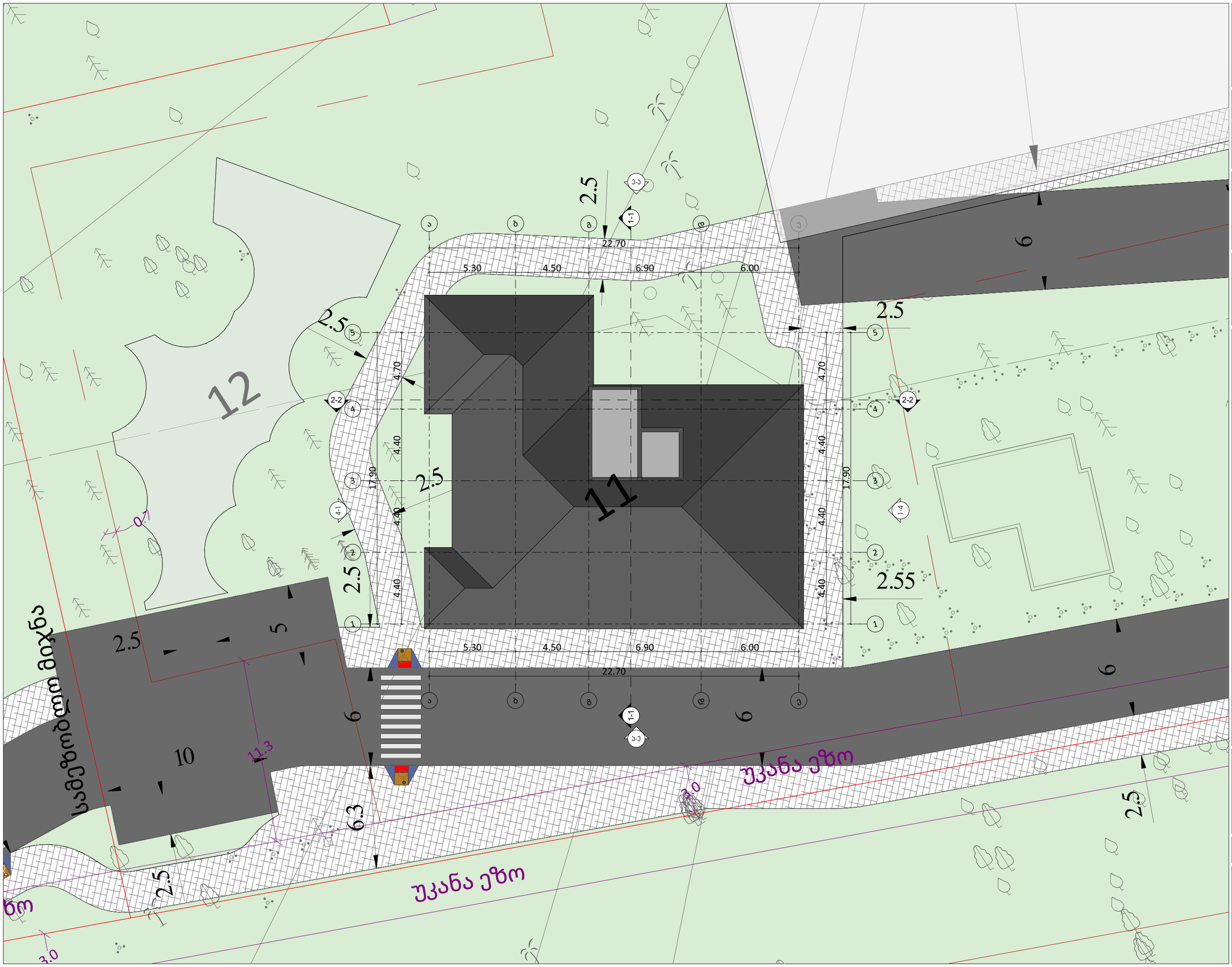

odadezeen

მისამართი: ი.გამრეკელის ქ. №35ა

ს.კ : 405379353

პროექტის მონაცემები:

ფუნქციური დანიშნულება: მრავალბინიანი საცხოვრებელი სახლი №11

პროექტის მისამართი:ქ.თბილისი, ჭელაძის ქუჩა

საკადასტრო კოდი: 01.17.11.034.078

პოზიცია: სახლის გვარი | ხალმოწერა

მთ.არქიტექტორი: სოფიო ხოჯავა

არქიტექტორი: ირაკლი ჯაფარიძვილი

შენიშვნა:

პირობითი აღნიშვნები:

ტექნიკურ ეკონომიური მაჩვენებლები:

გენერალური გეგმა

ფურცლის ნომერი:

A.01.2

მასშტაბი | **1:200**

7/10/2026

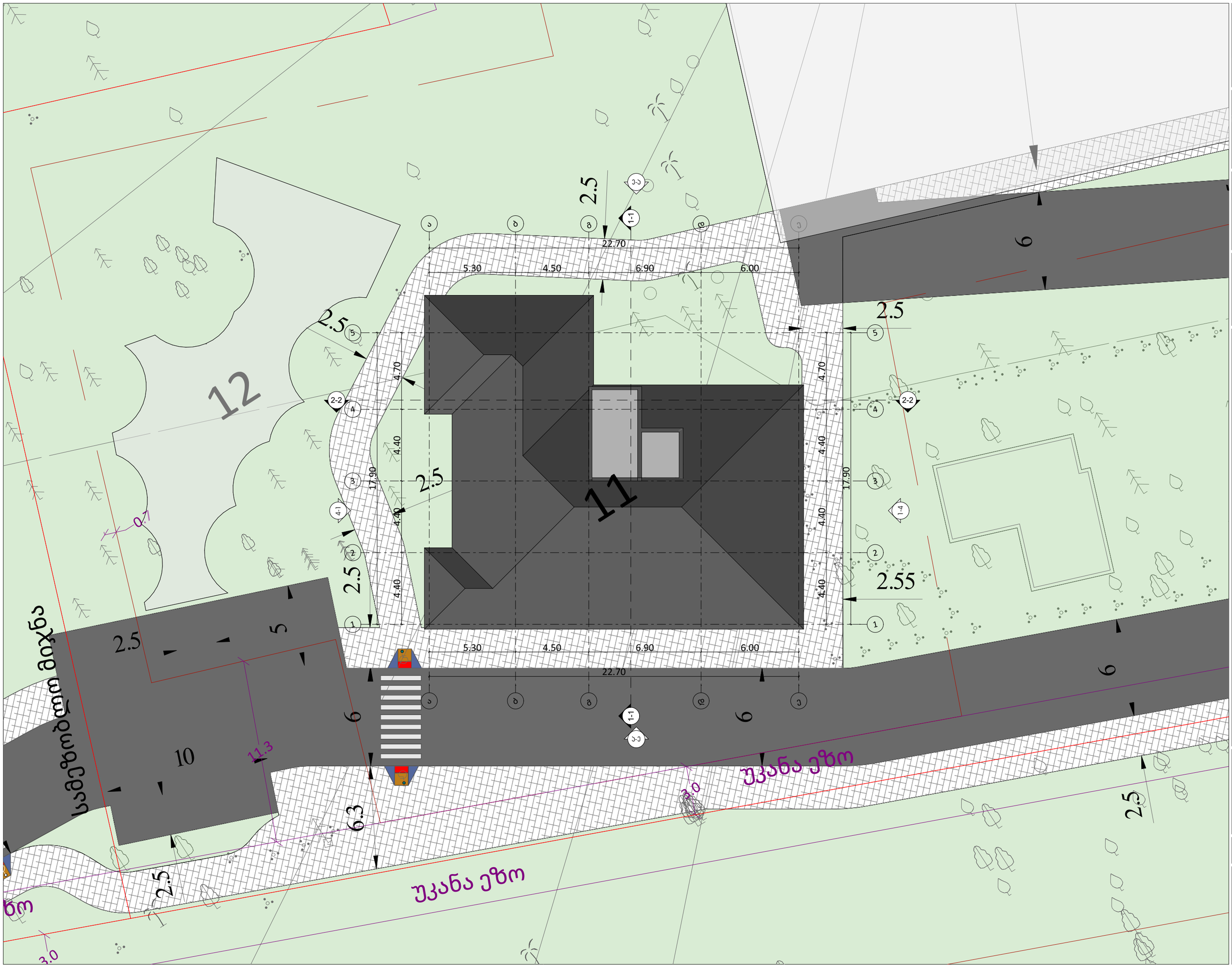

odadezeen

მისამართი: ი.გამრეკელის ქ. №35ა
ს.კ : 405379353

პროექტის მონაცემები:

ფუნქციური დანიშნულება: მრავალბინიანი საცხოვრებელი სახლი №11

პროექტის მისამართი:ქ.თბილისი, წყალობის ქუჩა

საკადასტრო კოდი: 01.17.11.034.078

პოზიცია: სახელი გვარი | ხელმოწერა

მთ.არქიტექტორი: სოფიო ხოჯავა

არქიტექტორი: ირაკლი ჯაფარიძვილი

შენიშვნა:

პირობითი აღნიშვნები:

ტექნიკურ ეკონომიური მაჩვენებლები:

გენერალური გეგმა

ფურცლის ნომერი:

A.01.3

მასშტაბი | **1:200**

7/10/2026