სიმაღლის განსაზღვის სქემა

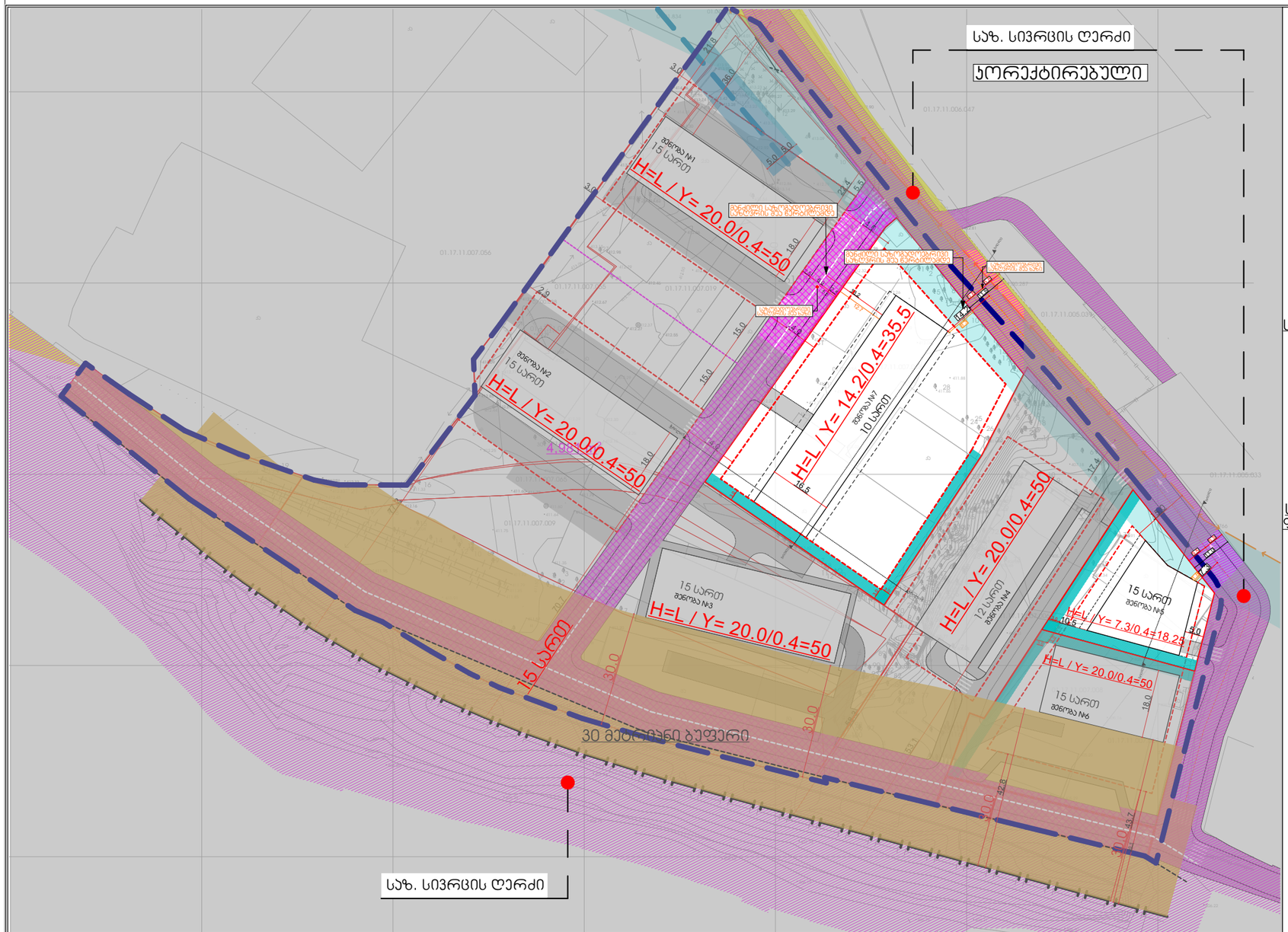
საზ. სივრცის ღერძი
პროექტირებული
H=L / Y= 20.0/0.4=50
H=L / Y= 14.2/0.4=35.5
H=L / Y= 20.0/0.4=50
H=L / Y= 7.3/0.4=18.25
H=L / Y= 20.0/0.4=50
H=L / Y= 20.0/0.4=50
H=L / Y= 20.0/0.4=50
მშენ. ნაგებობის მაქს. სიმაღლის განსაზღვრის მეშ. ჩერტილი

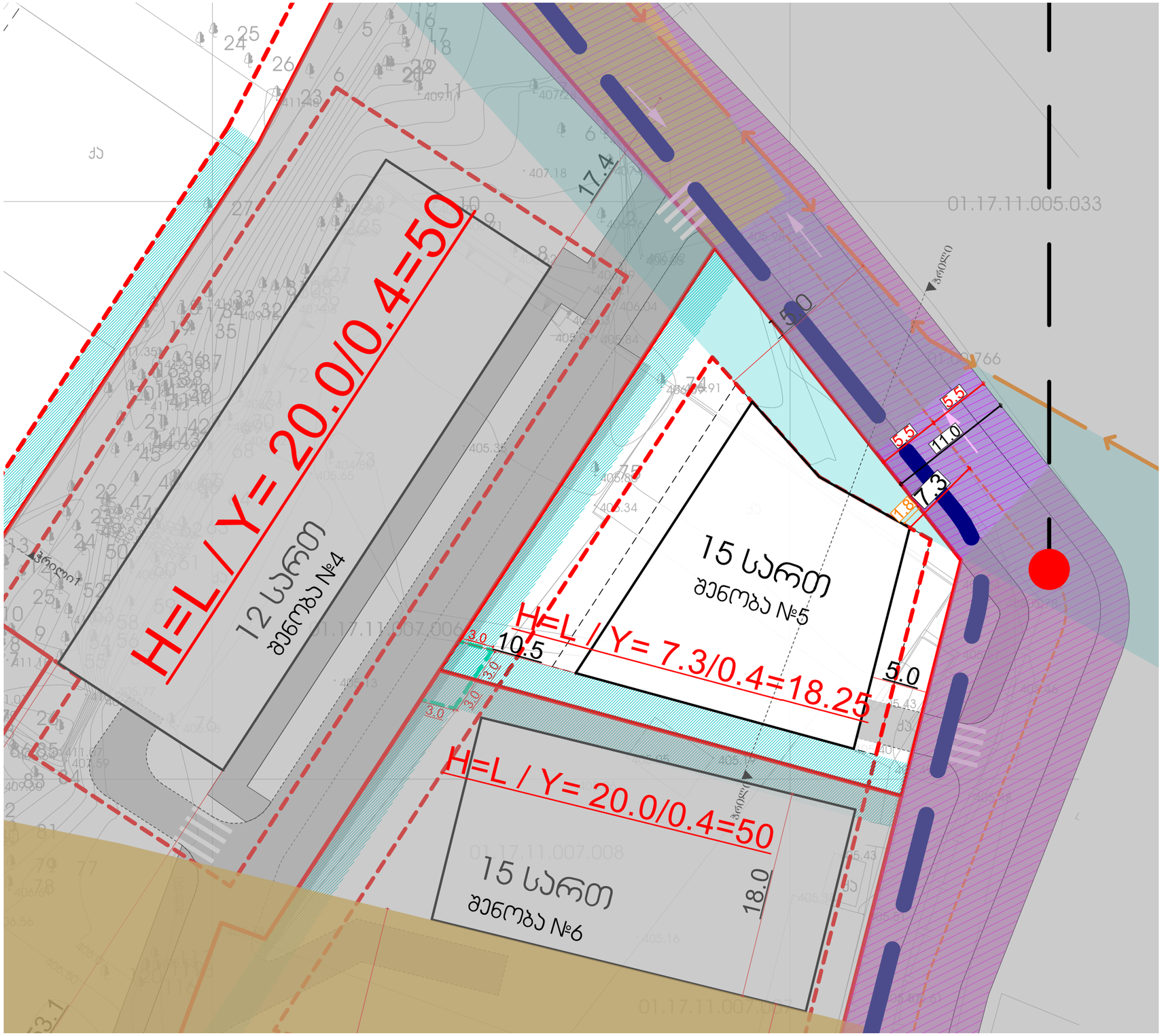

მრავალბინიანი საცხოვრებელი სახლის პროექტი

მისამართი:

ქ.თბილისი,გიორგი მდივანის ქუჩა,N13

ს/კ: 01.17.11.007.007

თანამდებობა	გვარი	ხელმოწერა
არქიტექტორი		

დამკვეთი

პირობითი აღნიშვნები

საკადასტრო საზღვარი

ნახაზის სახელწოდება

მასშტაბი	ფორმატი	თარიღი
	ა3	2026 წ.
ფურცელი	ნიმნ-ული	

სიმაღლის განსაზღვის სქემა

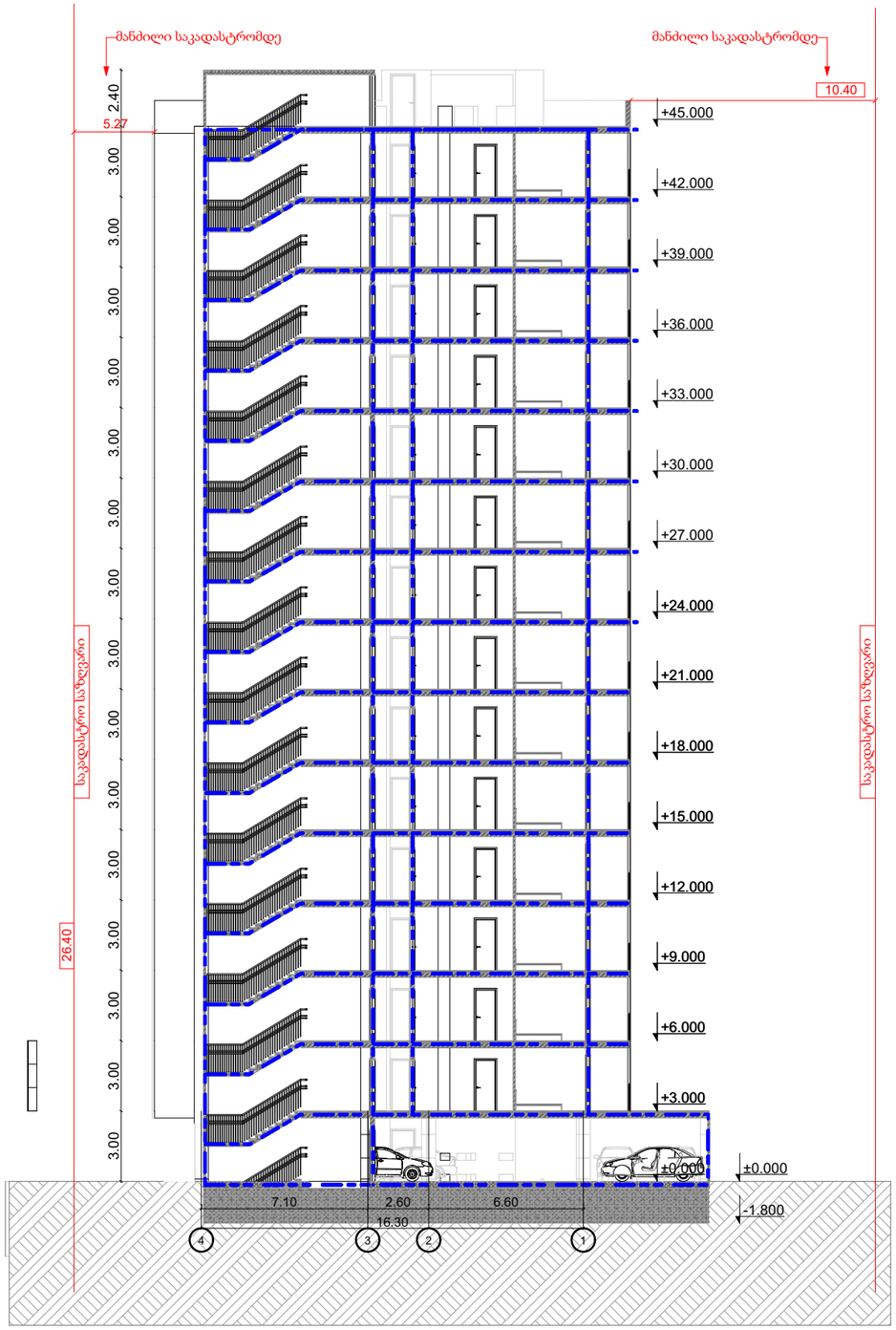

მრავალბინიანი საცხოვრებელი სახლის პროექტი

მისამართი:

ქ.თბილისი,გიორგი მდივანის ქუჩა,N13

ს/კ: 01.17.11.007.007

თანამდებობა	გვარი	ხელმოწერა
არქიტექტორი		

დამკვეთი

პირობითი აღნიშვნები

საკადასტრო საზღვარი

ნახაზის სახელწოდება

მასშტაბი	ფორმატი	თარიღი
	ა3	2026 წ.
ფურცელი	ნიმნ-ული	

ქალაქ თბილისის მუნიციპალიტეტის საკრებულო

განკარგულება № 405

"23" სექტემბერი 2025 წ

ქ. თბილისი

კულტურული მემკვიდრეობის დამცავ ზონაში არსებული ავარიული შენობა-ნაგებობების რეაბილიტაციის/ჩანაცვლების მიზნით, მისამართზე - ქალაქი თბილისი, გიორგი მდივანის ქუჩა, №13-ში მდებარე მიწის ნაკვეთთან (საკადასტრო კოდი: №01.17.11.007.007, ფართობი - 1148 კვ.მ.) მიმართებით, გასატარებელი ღონისძიებების საკითხის შეთანხმების თაობაზე

საქართველოს ორგანული კანონის - „ადგილობრივი თვითმმართველობის კოდექსი" 61-ე მუხლის მე-2 პუნქტის, „ქ. თბილისის მუნიციპალიტეტის ტერიტორიების გამოყენებისა და განაშენიანების რეგულირების წესების დამტკიცების შესახებ" ქალაქ თბილისის საკრებულოს 2016 წლის 24 მაისის №14-39 დადგენილებით დამტკიცებული ქალაქ თბილისის მუნიციპალიტეტის ტერიტორიების გამოყენებისა და განაშენიანების რეგულირების წესების 39^3 და 39^5 მუხლების და „კულტურული მემკვიდრეობის დამცავ ზონაში არსებული ავარიული შენობა-ნაგებობების რეაბილიტაციის/ჩანაცვლების მიზნით, მისამართზე - ქალაქი თბილისი, გიორგი მდივანის ქუჩა, №13-ში მდებარე მიწის ნაკვეთთან (საკადასტრო კოდი: №01.17.11.007.007, ფართობი - 1148 კვ.მ.) მიმართებით, გასატარებელი ღონისძიებების საკითხის შეთანხმების თაობაზე" ქალაქ თბილისის მუნიციპალიტეტის მთავრობის 2025 წლის 3 სექტემბრის №25.1467.1649 განკარგულების საფუძველზე, ქალაქ თბილისის მუნიციპალიტეტის საკრებულო ადგენს:

1. მიეცეს თანხმობა ქალაქ თბილისის მუნიციპალიტეტის მთავრობას, ხელშემწყობი ღონისძიებების გამოყენებისათვის მაკომპენსირებელი ღონისძიების სახით, კულტურული მემკვიდრეობის დამცავ ზონაში არსებულ ავარიულ შენობა-ნაგებობების რეაბილიტაციის/ჩანაცვლების მიზნით შესაბამისი ფასის გადახდის სანაცვლოდ, მისამართზე - ქალაქი თბილისი, გიორგი მდივანის ქუჩა, №13-ში მდებარე მიწის ნაკვეთთან (საკადასტრო კოდი: №01.17.11.007.007, ფართობი - 1148 კვ.მ.) მიმართებაში, შემდეგი ხელშემწყობი ღონისძიებების გამოყენებასთან დაკავშირებით:

ა) მოხდეს მიწის ნაკვეთის განაშენიანების ინტენსივობის კოეფიციენტის (კ-2) გადამეტება კ-2=2.5-დან კ-2=4.5-მდე, რაც გულისხმობს 6 (ექვსი) მიწისზედა სართულის დამატებასა და 15 (თხუთმეტი) სართულიანი შენობის განთავსებას;

ბ) არქიტექტურული პროექტის შეთანხმება და მშენებლობის ნებართვის გაცემა მოხდეს გადამეტებულ ფართზე სიმაღლის განმსაზღვრელი რეგულაციების გათვალისწინების გარეშე.

2. დაინტერესებულმა პირმა ხელშემწყობი ღონისძიებების გამოყენებისათვის მაკომპენსირებელი ღონისძიების სახით, კულტურული მემკვიდრეობის დამცავ ზონაში არსებულ ავარიულ შენობა-ნაგებობების რეაბილიტაციის/ჩანაცვლების მიზნით შესაბამისი ფასის - 710,948.00 (შვიდას ათი ათას ცხრაას ორმოცდარვა) ლარის

გადარიცხვა განახორციელოს ხაზინის ერთიან ანგარიშზე, შემოსულობების №300773297 სახაზინო კოდზე.

3. დაინტერესებულმა პირმა ამ განკარგულების მე-2 პუნქტით გათვალისწინებული თანხის ჩარიცხვა ქალაქ თბილისის მუნიციპალიტეტის საბიუჯეტო ანგარიშზე განახორციელოს მშენებლობის ნებართვის გაცემამდე. ამასთან, თანხის გადახდის ვადა არ უნდა ცდებოდეს ქალაქ თბილისის მუნიციპალიტეტის მთავრობის მიერ დამტკიცებული ხელშემწყობი ღონისძიებების ქალაქ თბილისის მუნიციპალიტეტის საკრებულოსთან შეთანხმებიდან არაუგვიანეს 6 თვის ვადას.

4. ამ განკარგულების მე-2 და მე-3 პუნქტებით გათვალისწინებული ვალდებულებების შეუსრულებლობა იწვევს წინამდებარე განკარგულებით გათვალისწინებული ხელშემწყობი ღონისძიებების გაუქმებას.

5. განკარგულება, ერთი თვის ვადაში, შეიძლება გასაჩივრდეს თბილისის საქალაქო სასამართლოს ადმინისტრაციულ საქმეთა კოლეგიაში (მისამართი: ქ. თბილისი, დავით აღმაშენებლის ხეივანი, №64), კანონმდებლობით დადგენილი წესით.

ქალაქ თბილისის მუნიციპალიტეტის
საკრებულოს თავმჯდომარე ზურაბ აბაშიძე

განკარგულება - N 25.1467.1649
3 / სექტემბერი / 2025 წ.

კულტურული მემკვიდრეობის დამცავ ზონაში არსებული ავარიული შენობა-ნაგებობების რეაბილიტაციის/ჩანაცვლების მიზნით, მისამართზე - ქალაქი თბილისი, გიორგი მდივანის ქუჩა N13-ში მდებარე მიწის ნაკვეთთან (საკადასტრო კოდი: N01.17.11.007.007, ფართობი - 1148 კვ.მ) მიმართებით გასატარებელი ღონისძიებების საკითხის შეთანხმების თაობაზე

ქალაქ თბილისის მუნიციპალიტეტის საჯარო სამართლის იურიდიულ პირ - ქალაქ თბილისის მუნიციპალიტეტის ტრანსპორტისა და ურბანული განვითარების სააგენტოში 2025 წლის 5 აგვისტოს წარდგენილი N01252172587-67; (N01252203218-67; N01252252210-67) განცხადებით ქალაქ თბილისში, გიორგი მდივანის ქუჩა N13-ში მდებარე მიწის ნაკვეთის (საკადასტრო კოდი: N01.17.11.007.007) მესაკუთრემ (შემდგომში - დაინტერესებული პირი) N01.17.11.007.007 საკადასტრო კოდით რეგისტრირებულ მიწის ნაკვეთზე მიწის ნაკვეთის განაშენიანების ინტენსივობის კოეფიციენტის (კ-2) გადამეტების სანაცვლოდ (კ-2=4.5), გამოხატა მზაობა მაკომპენსირებელი ღონისძიების სახით, კულტურული მემკვიდრეობის დამცავ ზონაში არსებულ ავარიულ შენობა-ნაგებობების რეაბილიტაციის/ჩანაცვლების მიზნით, შესაბამისი ფასის გადახდაზე.

„დედაქალაქის მიწათსარგებლობის გენერალური გეგმის დამტკიცების შესახებ“ ქალაქ თბილისის მუნიციპალიტეტის საკრებულოს 2019 წლის 15 მარტის N39-18 დადგენილებით დამტკიცებული მიწათსარგებლობის გენერალური გეგმის გრაფიკული ნაწილის - რუკის მიხედვით, N01.17.11.007.007 საკადასტრო ერთეულზე ვრცელდება საცხოვრებელი ზონა 6 (სზ-6).

„ქ. თბილისის მუნიციპალიტეტის ტერიტორიების გამოყენებისა და განაშენიანების რეგულირების წესების დამტკიცების შესახებ“ ქალაქ თბილისის მუნიციპალიტეტის საკრებულოს 2016 წლის 24 მაისის N14–39 დადგენილებით დამტკიცებული წესების მე-15 მუხლის მე-5 პუნქტის „ო“ ქვეპუნქტის შესაბამისად, საცხოვრებელი ზონა 6 (სზ-6) წარმოადგენს მაღალი ინტენსივობის ერთგვაროვან საცხოვრებელ ქვეზონას, რომელიც მოიცავს საქალაქო განაშენიანებული ტერიტორიების საზღვრებში არსებულ/დაგეგმილ საცხოვრებელი გამოყენების (და მის დამხმარე) ტერიტორიებს.

იმავე განაშენიანების რეგულირების წესების მე-16 მუხლის პირველი პუნქტის ,,ო'' ქვეპუნქტის თანახმად, საცხოვრებელ ზონა 6 (სზ-6) -ში განაშენიანების დომინირებულ სახეობას შეადგენს მრავალბინიანი საცხოვრებელი სახლები. ასევე, დასაშვებია ამ წესების დანართ 1-ით განსაზღვრული ძირითადი და სპეციალური (ზონალური) შეთანხმებით დაშვებული სახეობები. დადგენილია განაშენიანების რეგულირების შემდეგი პარამეტრები:

მიწის ნაკვეთის განაშენიანების მაქსიმალური კოეფიციენტი კ-1= 0.5

მიწის ნაკვეთის განაშენიანების ინტენსივობის მაქსიმალური კოეფიციენტი კ-2= 2.5

მიწის ნაკვეთის გამწვანების მინიმალური კოეფიციენტი კ-3 = 0.3

მიწის ნაკვეთის მინიმალური ფართობი - 600 / 700* კვ.მ

მიწის ნაკვეთის მინიმალური სიგანე - 15 / 20* მ

მიწის ნაკვეთის მინიმალური სიღრმე - 25 / 30* მ

* მრავალბინიანი საცხოვრებელი სახლისთვის ან მრავალფუნქციური შენობა-ნაგებობისთვის, სადაც საცხოვრებელი ფუნქცია აღემატება 25 %-ს.

N01.17.11.007.007 საკადასტრო კოდით რეგისტრირებულ მიწის ნაკვეთზე, ქალაქ თბილისის მუნიციპალიტეტის მთავრობის 2024 წლის 31 ივლისის N24.1336.1502 განკარგულების საფუძველზე, ქალაქ თბილისის მუნიციპალიტეტის საკრებულოს 2024 წლის 16 აგვისტოს N439 განკარგულებით დამტკიცებულია 2022 წლის 29 დეკემბრის N678 განკარგულებით დამტკიცებული განაშენიანების რეგულირების გეგმის კორექტირებული პროექტი (კ-2 =2.5).

დაინტერესებული პირის მიერ, ხელშემწყობი ღონისძიების სახით მოთხოვნილია მიწის ნაკვეთის განაშენიანების ინტენსივობის კოეფიციენტის (კ-2) ზღვრული მაჩვენებლის გადამეტება კ-2=2.5-დან კ-2=4.5-მდე, რაც გულისხმობს 6 (ექვსი) მიწისზედა სართულის დამატებასა და 15 (თხუთმეტი) სართულიანი შენობის განთავსებას. ასევე, დაინტერესებული პირის მიერ მოთხოვნილია გადამეტებულ ფართზე პროექტის შეთანხმებისას სიმაღლის ნაწილში არ იქნას გათვალისწინებული კანონით განსაზღვრული რეგულაციები.

N01252172587-67; (N01252203218-67; N01252252210-67) განცხადებაზე წარმოდგენილია, ასევე, სსიპ - ლევან სამხარაულის სახელობის სასამართლო ექსპერტიზის ეროვნული ბიუროს ექსპერტიზის დასკვნა N004968925, რომლის მიხედვითაც, საპროექტო მიწის ნაკვეთის საბაზრო ღირებულება 2025 წლის 31 ივლისის მდგომარეობით, საორიენტაციოდ, შეადგენს 888 685 ლარს.

იმის გათვალისწინებით, რომ კულტურული მემკვიდრეობის დამცავ ზონაში არსებული ავარიული შენობა-ნაგებობების რეაბილიტაცია/ჩანაცვლება არის მუნიციპალიტეტისათვის ერთ-ერთი მნიშვნელოვანი ამოცანა, მიზანშეწონილია ქალაქ თბილისის მუნიციპალიტეტის საბიუჯეტო ანგარიშზე შესაბამისი ფასის ჩარიცხვის სანაცვლოდ, ზემოაღნიშნულ მიწის ნაკვეთზე მოხდეს ხელშემწყობი ღონისძიებების განსაზღვრა.

მაკომპენსირებელი ღონისძიების სახით, კულტურული მემკვიდრეობის დამცავ ზონაში არსებული ავარიული შენობა-ნაგებობების რეაბილიტაციის/ჩანაცვლების მიზნით გათვალისწინებული გადასახდელი ფასის ოდენობა განისაზღვრება შემდეგი პრინციპით და საანგარიშო ფორმულით:

$X = L*S*(K2^1 - K2)/K2$

სადაც:

ა) X არის ბიუჯეტში გადასახდელი ფასის ოდენობა;

ბ) L არის 1მ^2 მიწის ნაკვეთის საბაზრო ფასი;

გ) S არის სამშენებლო მიწის ნაკვეთის ფართობი.

დ) K2 არის მიწის ნაკვეთისათვის დადგენილი განაშენიანების ინტენსივობის კოეფიციენტი;

ე) K2^1 არის მიწის ნაკვეთისათვის მოთხოვნილი განაშენიანების ინტენსივობის კოეფიციენტი.

საქართველოს ორგანული კანონის „ადგილობრივი თვითმმართველობის კოდექსის“ 75-ე მუხლის ,,ე.კ“ ქვეპუნქტის, „ქ. თბილისის მუნიციპალიტეტის ტერიტორიების გამოყენებისა და განაშენიანების რეგულირების წესების დამტკიცების შესახებ“ ქალაქ თბილისის მუნიციპალიტეტის საკრებულოს 2016 წლის 24 მაისის N14-39 დადგენილებით დამტკიცებული ქალაქ თბილისის მუნიციპალიტეტის ტერიტორიების გამოყენებისა და განაშენიანების რეგულირების წესების 39^3 და 39^5 მუხლების საფუძველზე და N01252172587-67; (N01252203218-67; N01252252210-67) განცხადების გათვალისწინებით,

ქალაქ თბილისის მუნიციპალიტეტის მთავრობამ გადაწყვიტა:

1. ქალაქ თბილისის მუნიციპალიტეტის საკრებულოს თანხმობის შემთხვევაში, ხელშემწყობი ღონისძიებების გამოყენებისათვის მაკომპენსირებელი ღონისძიების სახით, კულტურული მემკვიდრეობის დამცავ ზონაში არსებულ ავარიულ შენობა - ნაგებობების რეაბილიტაციის/ჩანაცვლების მიზნით, შესაბამისი ფასის გადახდის სანაცვლოდ, მისამართზე - ქალაქი თბილისი, გიორგი მდივანის ქუჩა N13-ში მდებარე მიწის ნაკვეთთან (საკადასტრო კოდი: N01.17.11.007.007, ფართობი - 1148 კვ.მ) მიმართებით, განისაზღვროს შემდეგი ხელშემწყობი ღონისძიებები:

ა) მოხდეს მიწის ნაკვეთის განაშენიანების ინტენსივობის კოეფიციენტის (კ-2) გადამეტება კ-2=2.5-დან კ-2=4.5-მდე, რაც გულისხმობს 6 (ექვსი) მიწისზედა სართულის დამატებასა და 15 (თხუთმეტი) სართულიანი შენობის განთავსებას.

ბ) არქიტექტურული პროექტის შეთანხმება და მშენებლობის ნებართვის გაცემა მოხდეს გადამეტებულ ფართზე სიმაღლის განმსაზღვრელი რეგულაციების გათვალისწინების გარეშე.

2. დაინტერესებულმა პირმა ხელშემწყობი ღონისძიებების გამოყენებისათვის მაკომპენსირებელი ღონისძიების სახით, კულტურული მემკვიდრეობის დამცავ ზონაში არსებულ ავარიულ შენობა-ნაგებობების რეაბილიტაციის/ჩანაცვლების მიზნით შესაბამისი ფასის - 710,948.00 (შვიდას ათი ათას ცხრაას ორმოცდარვა) ლარის გადარიცხვა განახორციელოს ხაზინის ერთიან ანგარიშზე, შემოსულობების N300773297 სახაზინო კოდზე.

3. დაინტერესებულმა პირმა ამ განკარგულების მე-2 პუნქტით გათვალისწინებული თანხის ჩარიცხვა განახორციელოს მშენებლობის ნებართვის გაცემამდე, მაგრამ არაუგვიანეს ქალაქ თბილისის მუნიციპალიტეტის მთავრობის მიერ დამტკიცებული ხელშემწყობი ღონისძიებების ქალაქ თბილისის მუნიციპალიტეტის საკრებულოსთან შეთანხმებიდან 6 თვის ვადისა.

4. ამ განკარგულების მე-2 და მე-3 პუნქტებით გათვალისწინებული ვალდებულებების დადგენილ ვადაში შეუსრულებლობა იწვევს წინამდებარე განკარგულებით გათვალისწინებული ხელშემწყობი ღონისძიებების გაუქმებას.

5. ამ განკარგულებით გათვალისწინებული საკითხი შესათანხმებლად წარედგინოს ქალაქ თბილისის მუნიციპალიტეტის საკრებულოს, კანონმდებლობით დადგენილი წესით.

6. კონტროლი განკარგულების შესრულებაზე დაევალოს ქალაქ თბილისის მუნიციპალიტეტის მერის პირველ მოადგილეს (ვიცე-მერი) გიორგი ტყემალაძეს.

7. ამ განკარგულების გასაჩივრება, დაინტერესებული მხარის მიერ, შესაძლებელია მისთვის განკარგულების გაცნობიდან ერთი თვის ვადაში, თბილისის საქალაქო სასამართლოში (მისამართი: ქ.თბილისი, დავით აღმაშენებლის ხეივანი N64), საქართველოს კანონმდებლობით დადგენილი წესით.

ქალაქ თბილისის მუნიციპალიტეტის მერი კახა კალაძე