გენ-გეგმა
1:200

406.82
406.49
406.21
406.04
406.03
406.02
406.03
405.91
405.35
405.80
405.34
405.06
405.05
405.19
405.64
405.78
405.57
405.46
405.43
405.40
405.54
405.48
405.16
+26.400
+3.000
+24.000
+26.400

თელასის შეზღუდვის არეალი

მანძილი საკადასტრომდე

მანძილი საპრეოექტო არეალიდან საკადასტრო საზღვრამდე

საპროექტო არეალი

შენობა გადმოდის კონსოლით/აივნით

შენობის ლაქა

საფეხმავლო გზა

საავტომობილო გზა

ფასადის საანგარიშო ზედაპირი

მანძილი საავტომობილო შესასვლელ გამოსასვლელის

7.03
10.10
6.47
5.22
10.78
3.71
01.00.766
01.17.11.007

ტროტუარის განივი კვეთა

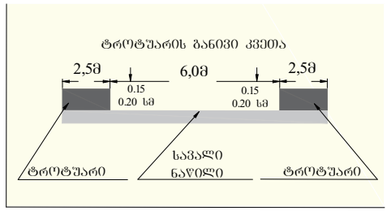

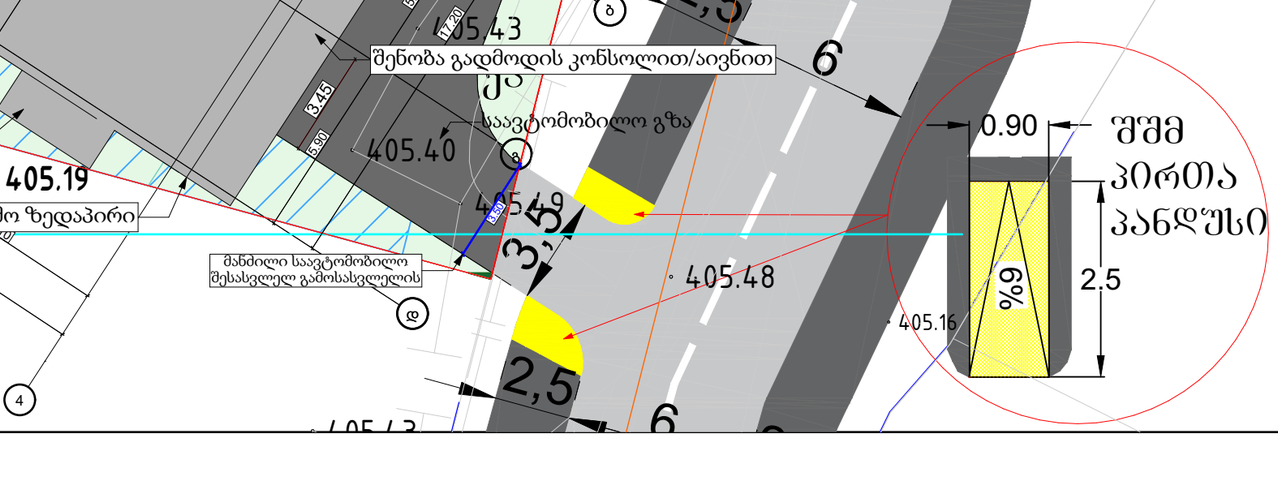

მრავალბინიანი საცხოვრებელი სახლის პროექტი

მისამართი:
ქ.თბილისი,გიორგი მდივანის ქუჩა,N13

ს/კ: 01.17.11.007.007

თანამდებობა	გვარი	ხელმოწერა
არქიტექტორი		

დამკვეთი

პირობითი აღნიშვნები

- საკადასტრო საზღვარი
- თელასის შეზღუდვის არეალი
- შენობის ლაქა
- საპროექტო არეალი

ნახაზის სახელწოდება

მასშტაბი	ფორმატი	თარიღი
1:200	ა3	2026 წ.
ფურცელი	ნიმნული	

გენ-გეგმა
1:500

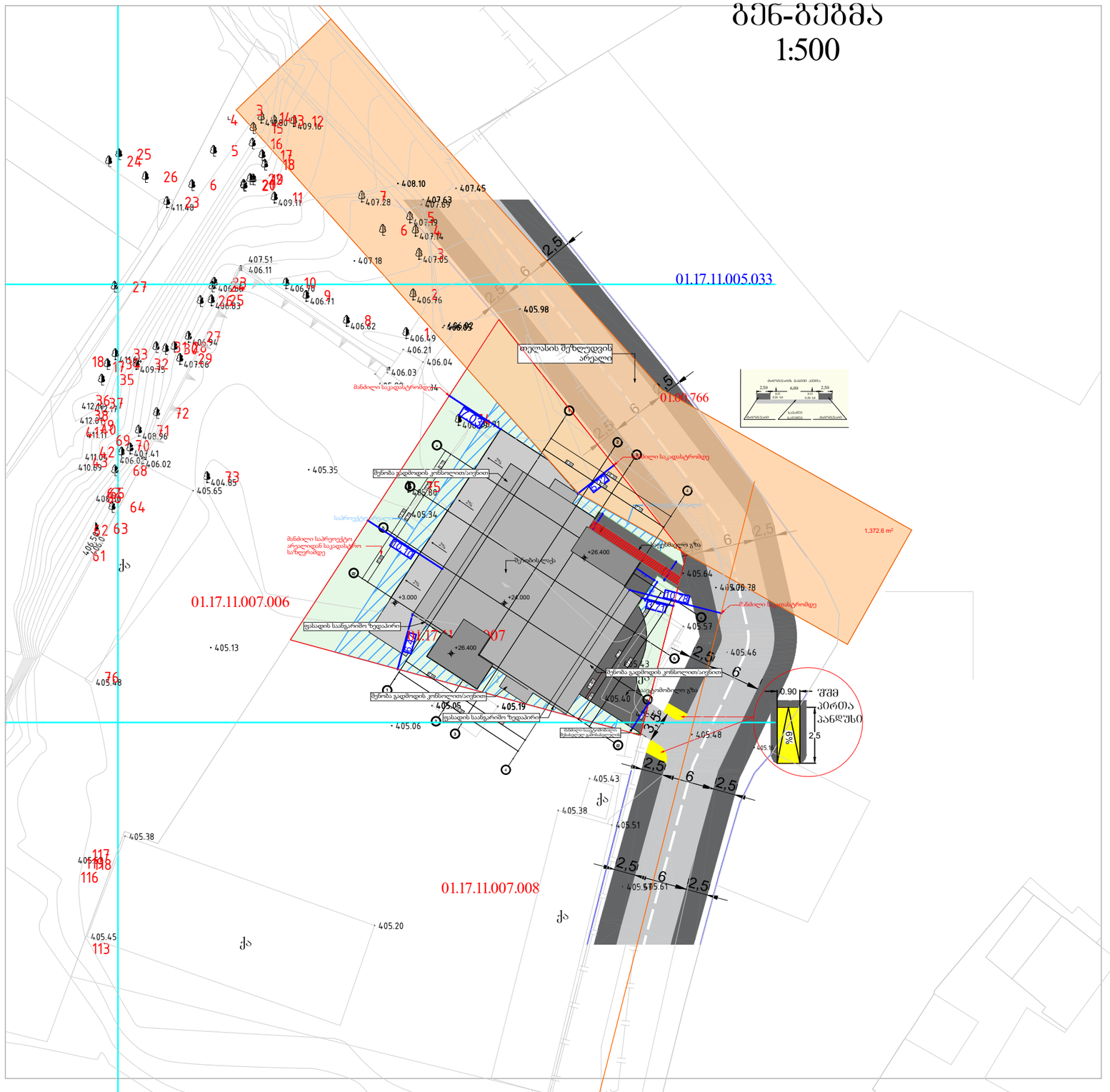
01.17.11.005.033
01.17.11.007.766
01.17.11.007.006
01.17.11.007.008
01.17.11.007
დაგეგმილი გზა
2,5
6
2,5
1,372.6 m²
მანძილი საკადასტრომდე
მანძილი საკადასტრომდე
მანძილი საკადასტრომდე