საკადასტრო გეგმა

საჯარო რეესტრის ეროვნული სააგენტო

საკადასტრო კოდი:	**01.13.02.008.226**	ნაკვეთის დანიშნულება:	**არასასოფლო სამეურნეო**
განცხადების ნომერი:	**892025031689**	ფართობი:	**5974 კვ.მ (WGS 84 / UTM zone 38N)**
მომზადების თარიღი:	**10/09/2025**	ვალდებულების ფართობი:	**378 კვ.მ (WGS 84 / UTM zone 38N)**

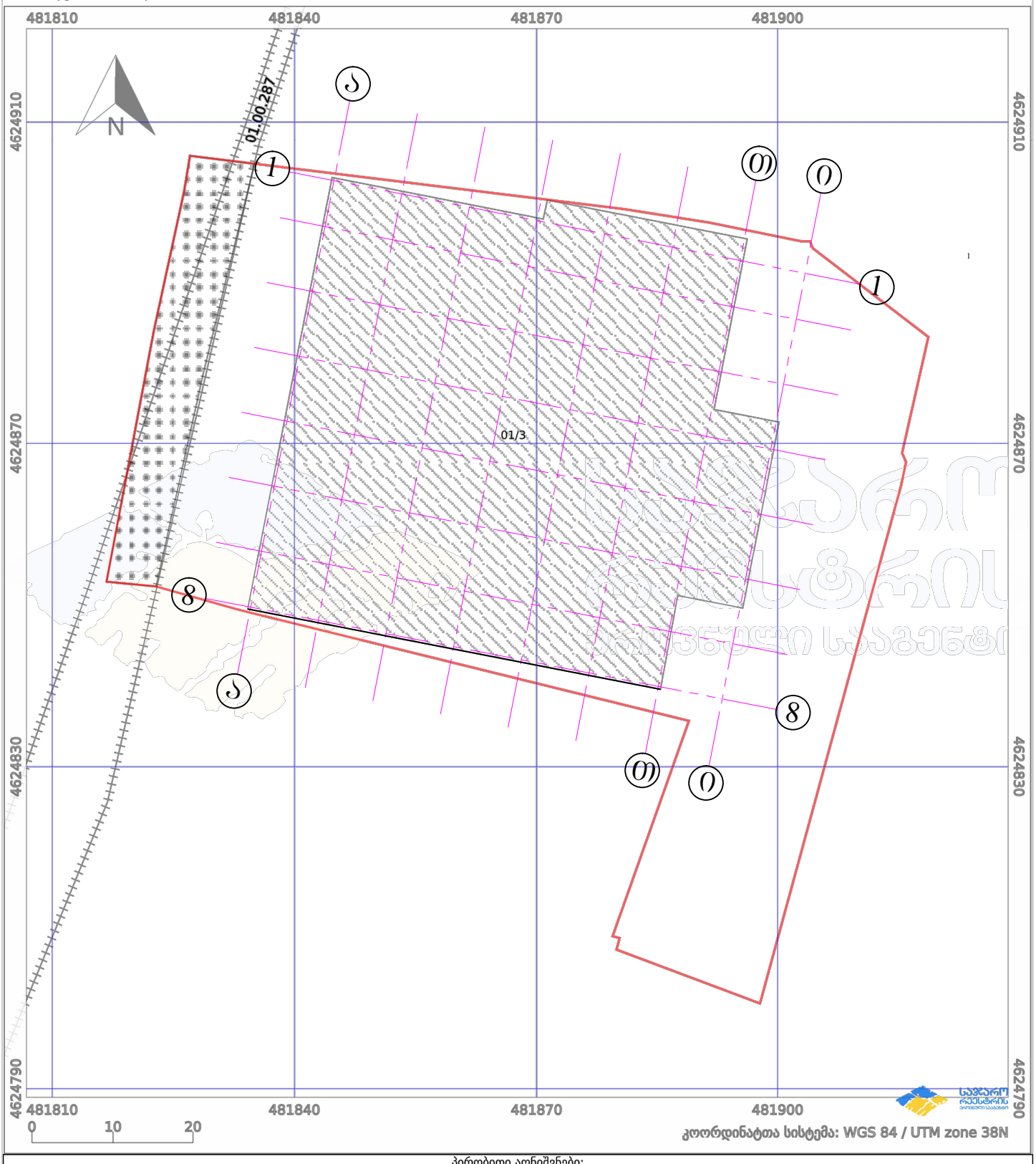

პირობითი აღნიშვნები:

ნაკვეთის საზღვარი		მშენებარე ნაგებობა	02/4	აშენებული ნაგებობა		მიწისქვეშა ნაგებობა
ხაზობრივი ნაგებობა		ტყის ფონდი		ვალდებულება		ქარსაფარი ზოლი

არსებული გეგმა მ. 1:250

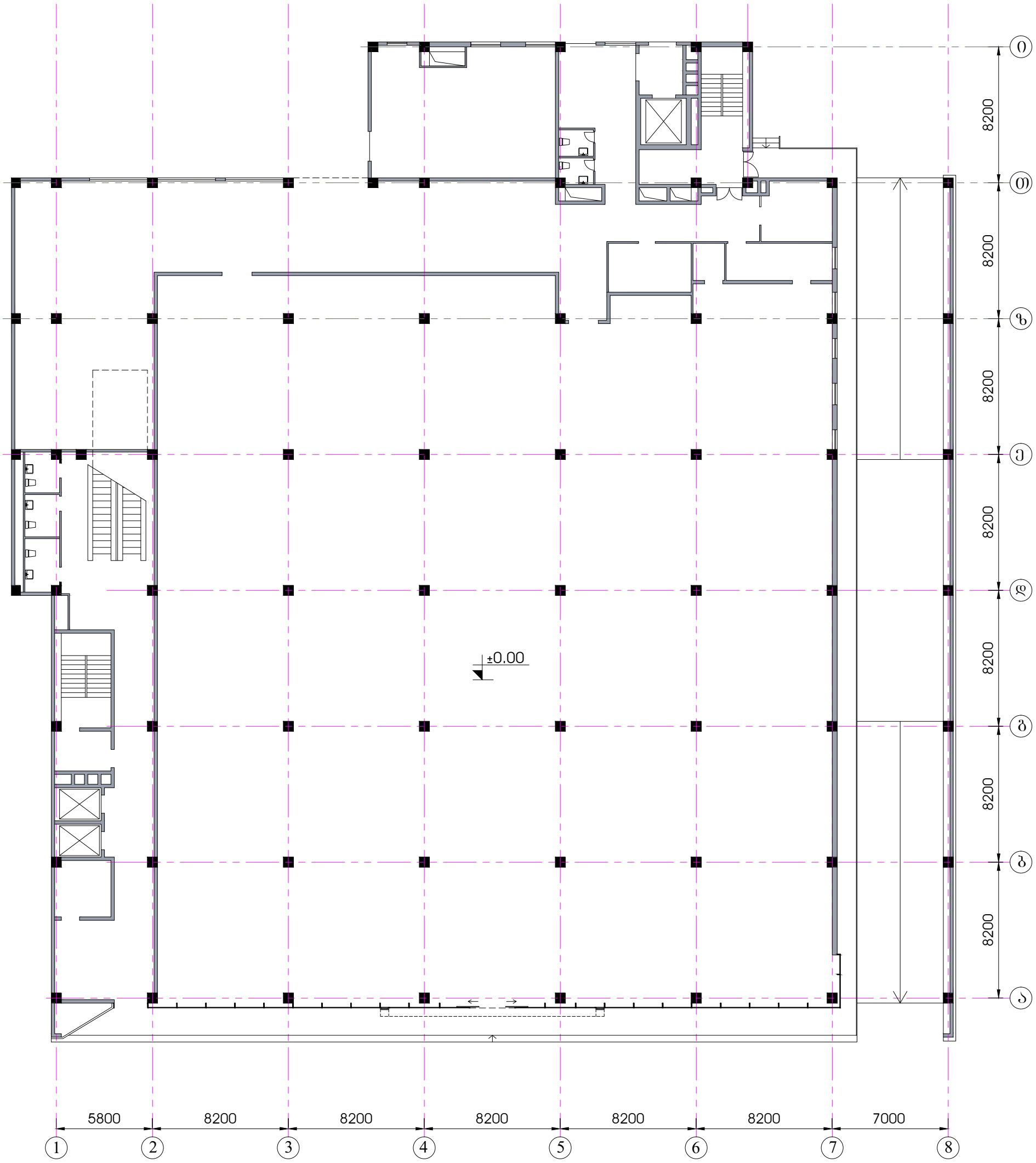

საპროექტო გეგმა მ. 1:250

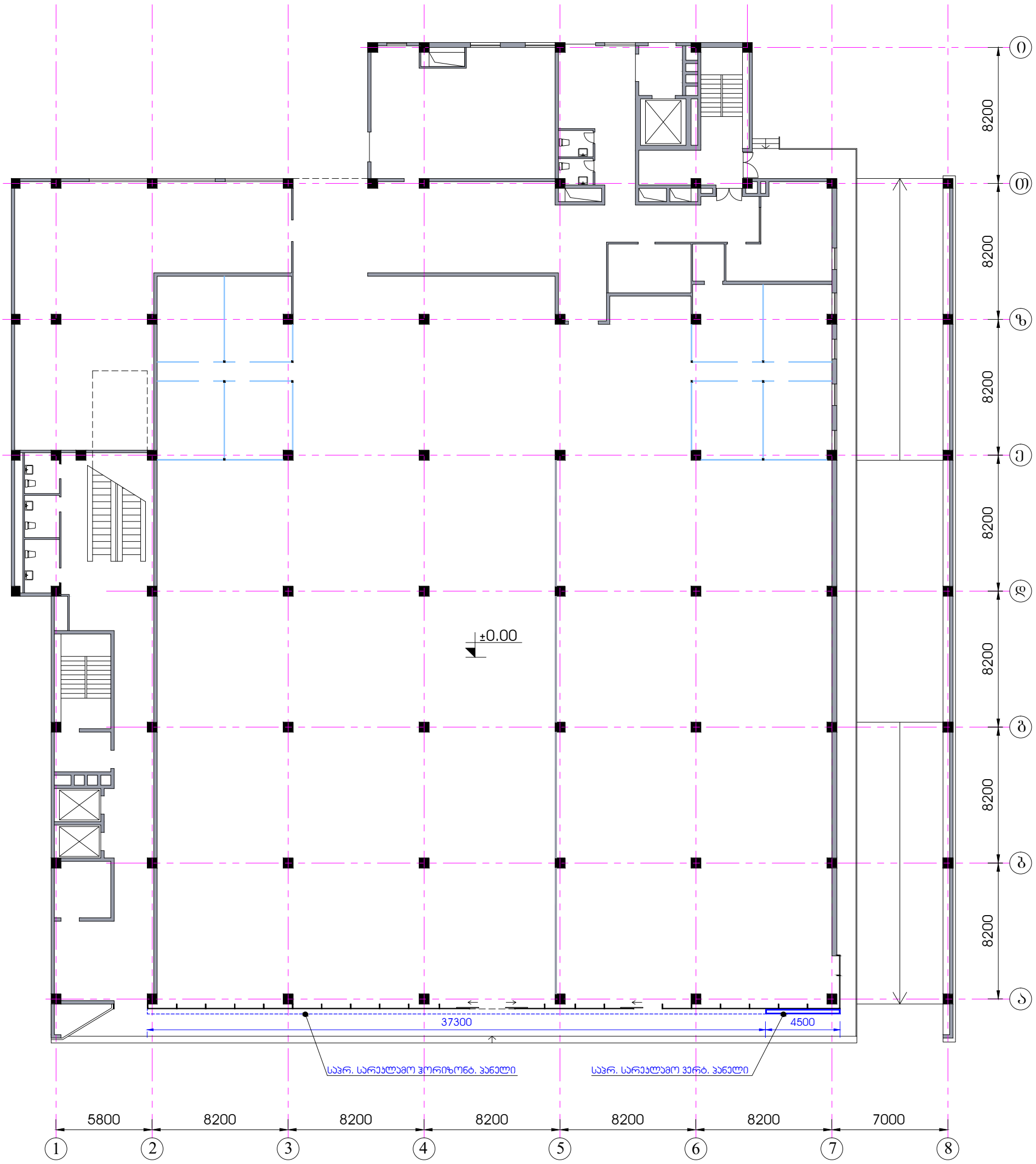

არსებული ფასადი მ. 1:150

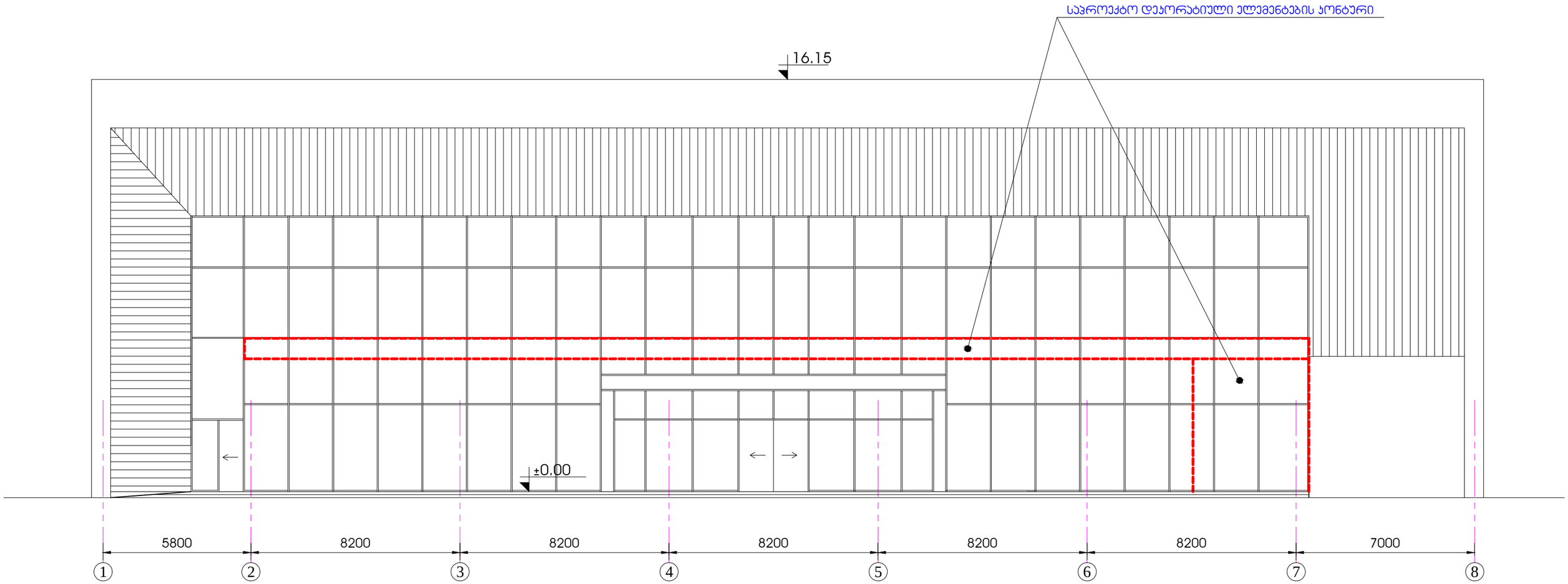

საპროექტო ფასადი მ. 1:150

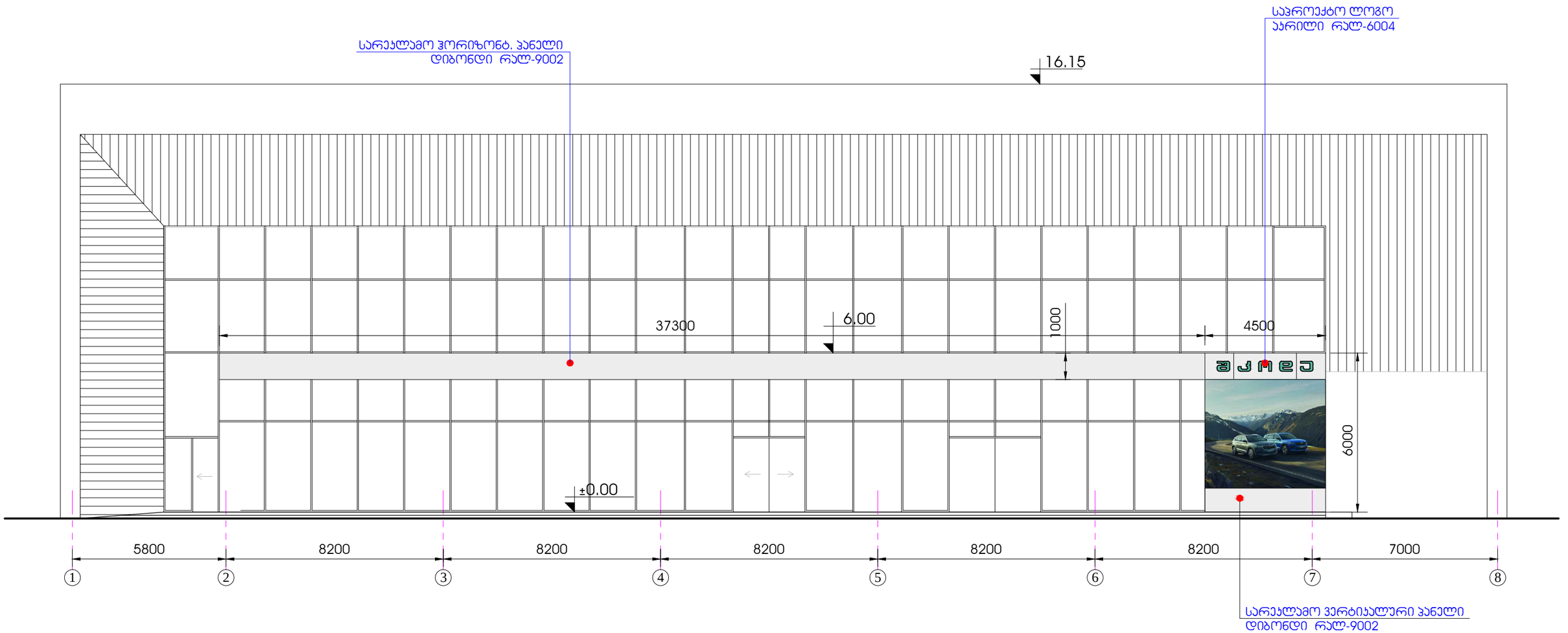

შენიშვნა: სარეკლამო პანელის ფართი საპროექტო ლოგოს ჩათვლით არის 27.0 მ2,
რაც შეადგენს მთლიანი ფასადის (895.0 მ2) 3.0%-ს



შენიშვნა: სარეკლამო პანელის ფართი სანროექტო ლოგოს ჩათვლით არის 27.0 მ2, რაც შეადგენს მთლიანი ფასადის (895.0 მ2) 3.0%-ს

02 07 2026