გეგმა -1 სართულზე

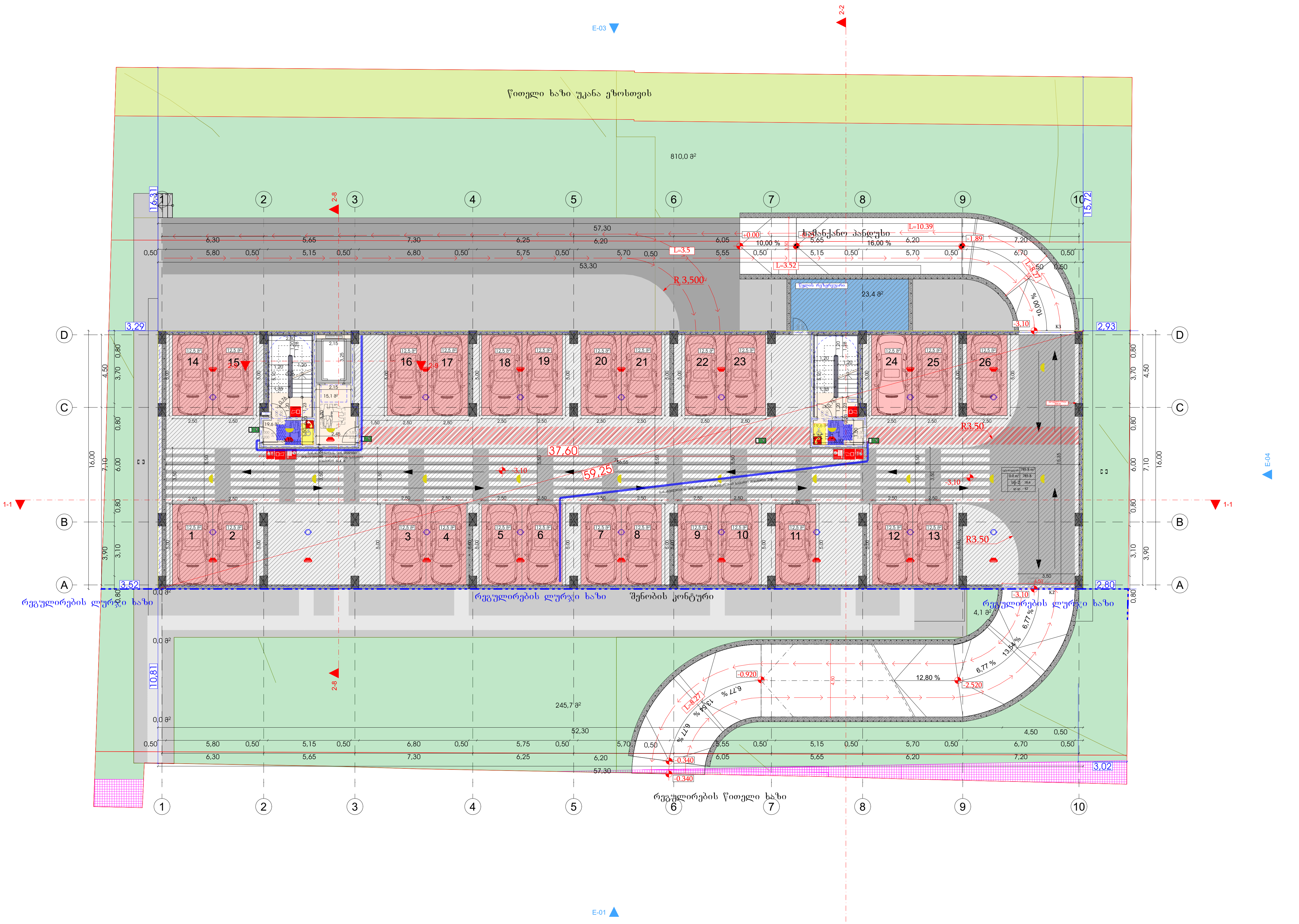

მრავალბინიანი საცხოვრებელი სახლის კორექტირებული პროექტი

AB5

მისამართი:
ქალაქი თბილისი,სოფელი დილომი, ერედვის ქუჩა №11

01.72.14.035.662

ს/კ :
მის:

თანამდებობა	გვარი	
მთ.დირექტორი	დ.ლოსაბერიძე	
მთ.არქიტექტორი	რ.ტყემალაძე	
არქიტექტორი	ა.ცაავა	

დამკვეთი

შპს "კიექონსტრაქშენ"
ს/კ: 405647411

პირობითი აღნიშვნები

საკადასტრო საზღვარი

განაშენიანების რეგულირების ხაზი

ნახაზის სახელწოდება

მასშტაბი	ფორმატი	თარიღი
1:100	ა3	20 წ.
ფურცელი	ნიშნული	

0 12.5 25 50

პირველი სართულის გეგმა

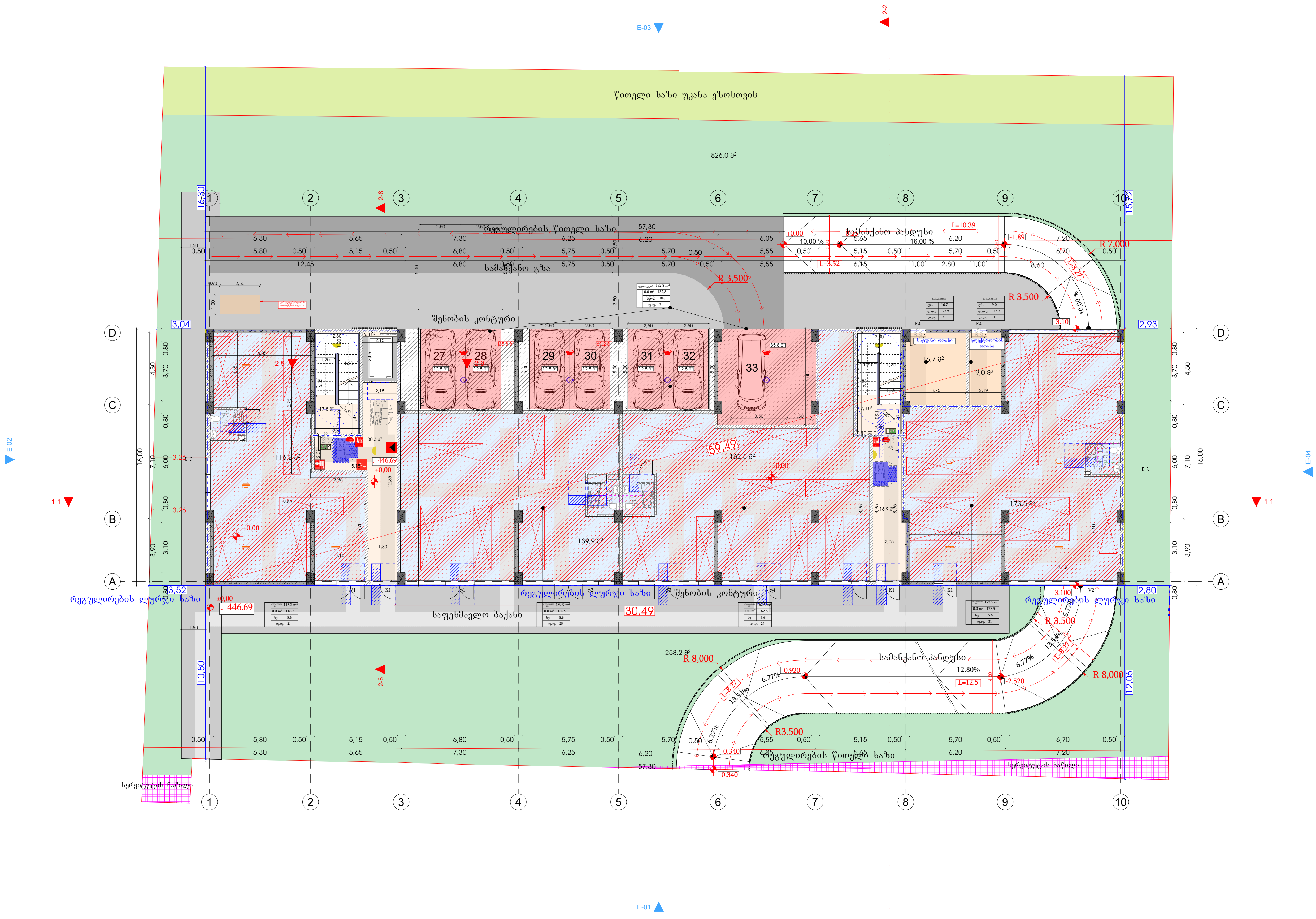

მრავალბინიანი საცხოვრებელი სახლის კორექტირებული პროექტი

AB5

მისამართი:
ქალაქი თბილისი,სოფელი დიღომი, ერედვის ქუჩა №11

01.72.14.035.662

ს/კ :
მის:

თანამდებობა	გვარი	
მთ.დირექტორი	დ.ლოსაბერიძე	
მთ.არქიტექტორი	რ.ტყემალაძე	
არქიტექტორი	ა.ცაავა	

დამკვეთი

შპს "კიექონსტრაქშენ"
ს/კ: 405647411

პირობითი აღნიშვნები

საკადასტრო საზღვარი

განაშენიანების რეგულირების ხაზი

ნახაზის სახელწოდება

მასშტაბი	ფორმატი	თარიღი
1:100	ა3	20 წ.
ფურცელი	ნიშნული	

0 12.5 25 50

1 სართულის გეგმა

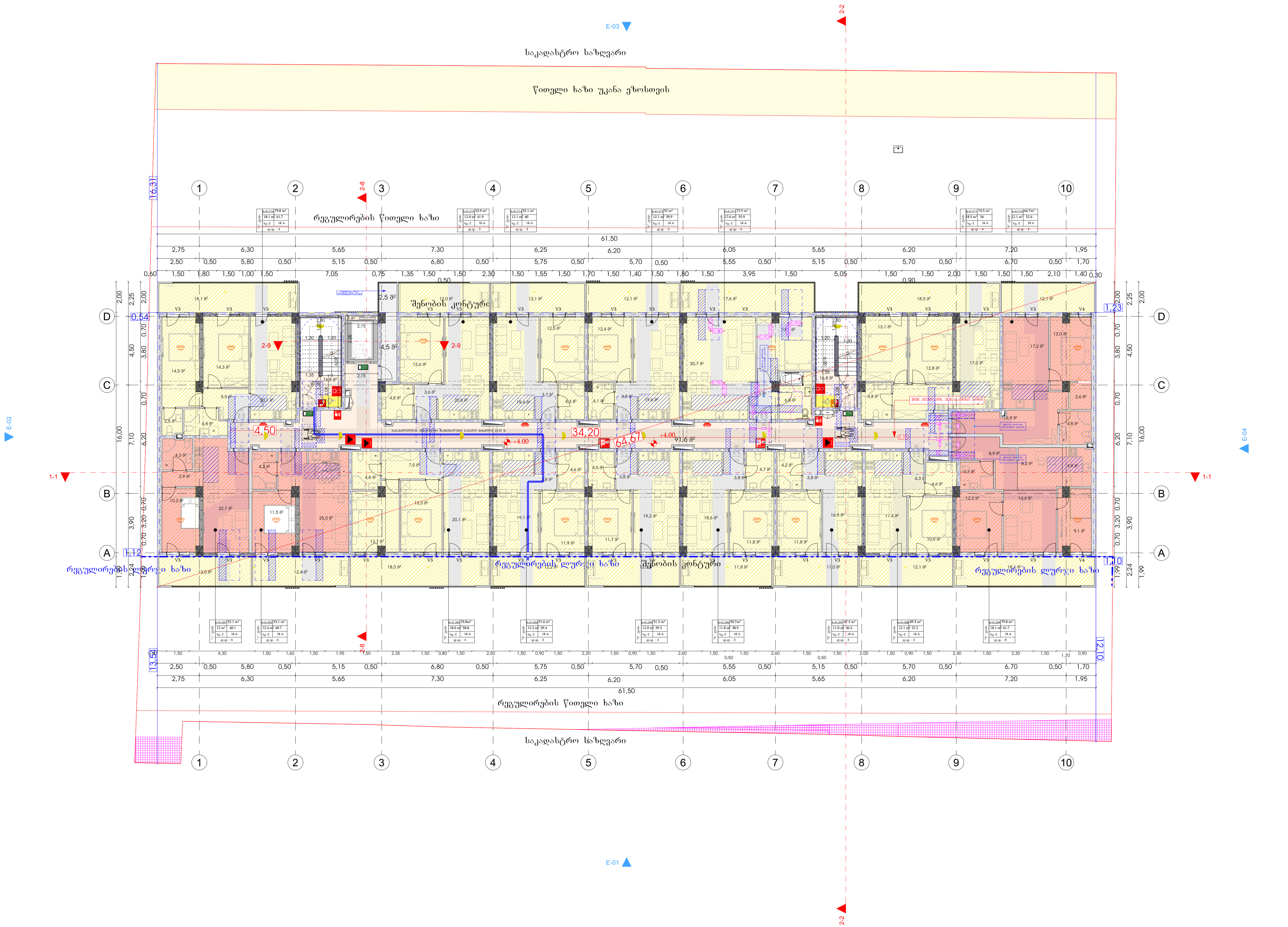

მრავალბინიანი საცხოვრებელი სახლის კორექტირებული პროექტი

AB5

მისამართი:
ქალაქი თბილისი,სოფელი დიღომი, ერედვის ქუჩა №11

01.72.14.035.662

ს/ა :
მის:

თანამდებობა	გვარი	
მთ.დირექტორი	დ.ლოსაბერიძე	
მთ.არქიტექტორი	რ.ტყემალაძე	
არქიტექტორი	ა.ცაავა	

დამკვეთი

შპს "აიექონსტრაქშენ"
ს/ა: 405647411

პირობითი აღნიშვნები

საკადასტრო საზღვარი

განაშენიანების რეგულირების ხაზი

ნახაზის სახელწოდება

მასშტაბი	ფორმატი	თარიღი
1:100	ა3	20 წ.
ფურცელი	ნიშნული	

0 12.5 25 50

მე-2 სართულის გეგმა

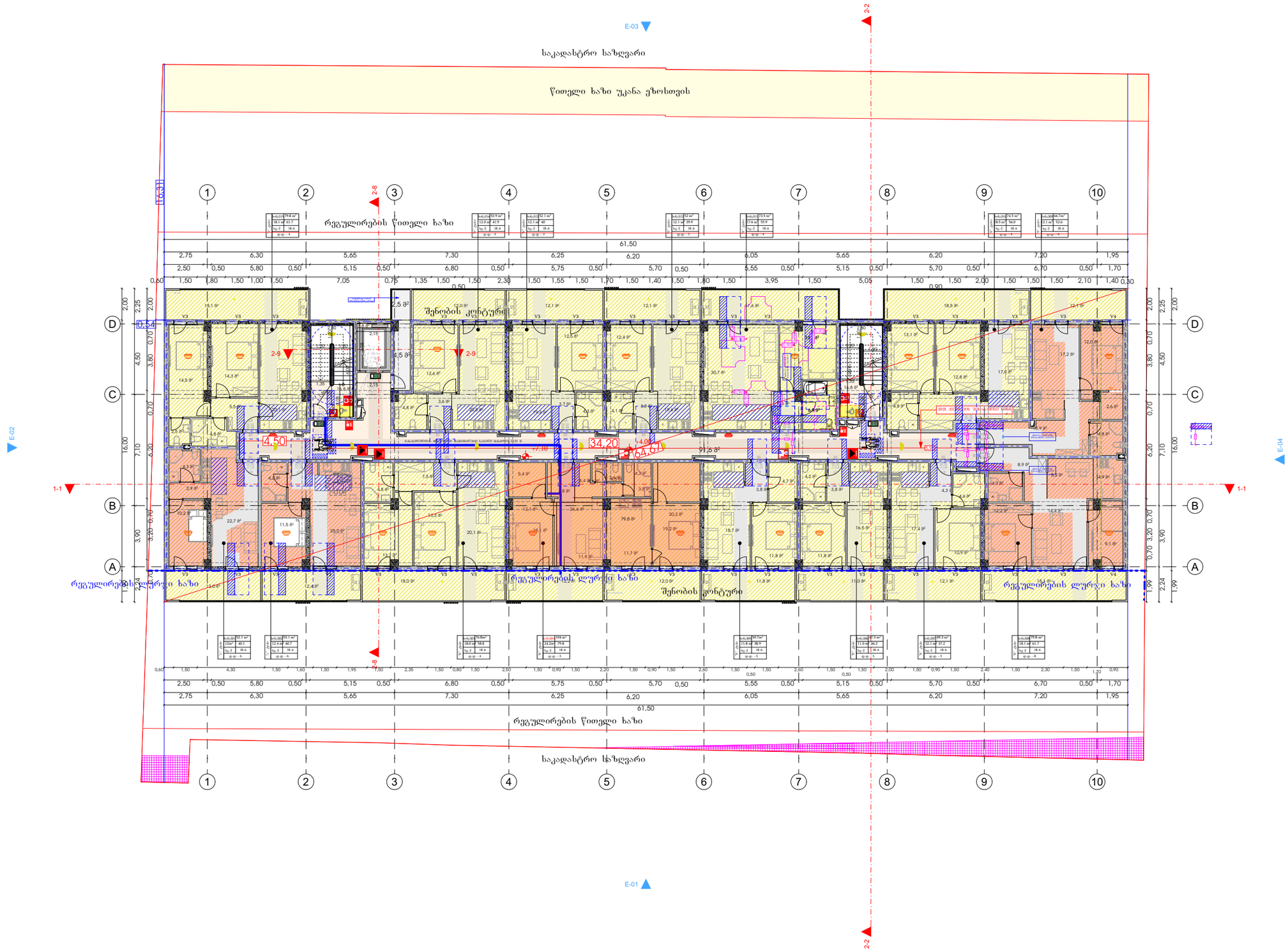

მრავალბინიანი საცხოვრებელი სახლის პორექტირებული პროექტი

AB5

მისამართი:
ქალაქი თბილისი,სოფელი დიღომი, ერედვის ქუჩა №11

01.72.14.035.662

ს/პ :
მის:

თანამდებობა	გვარი	
გმ.დირექტორი	დ.ლოსაბერიძე	
მთ.არქიტექტორი	რ.ტყემალაძე	
არქიტექტორი	ა.ცაავა	

დამკვეთი

შპს "ჯიქონსტრაქშენ"
ს/პ: 405647411

პირობითი აღნიშვნები

საკადასტრო საზღვარი

განმავითარებელი რეგულირების ხაზი

ნახაზის სახელწოდება

მასშტაბი	ფორმატი	თარიღი
1:100	ა3	20 წ.
ფარცელი	ნიშნული	

0 12.5 25 50

მე-3 სართულის გეგმა

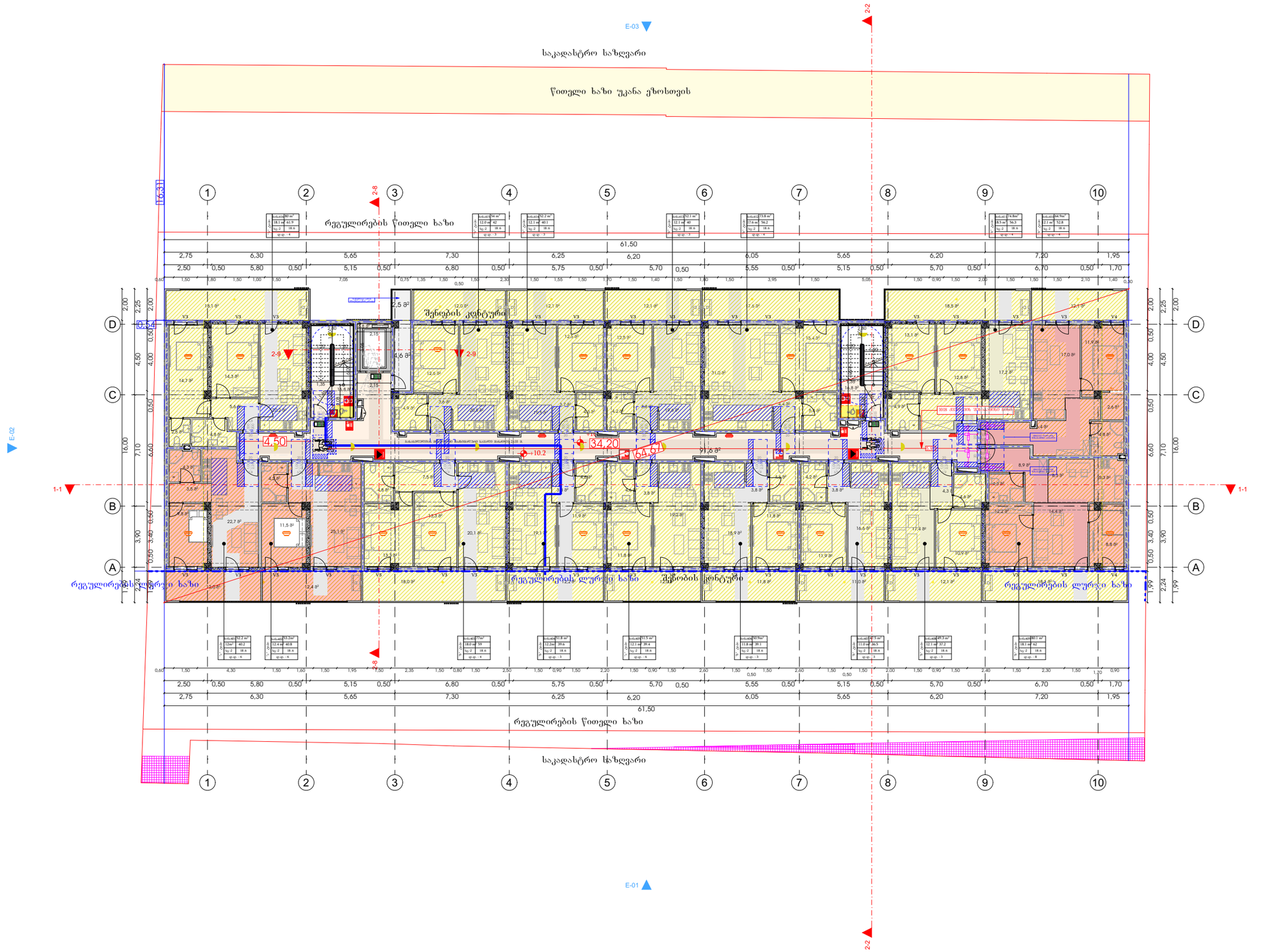

მრავალბინიანი საცხოვრებელი სახლის პორექტირებული პროექტი

AB5

მისამართი:
ქალაქი თბილისი,სოფელი დიღომი, ერედვის ქუჩა №11

01.72.14.035.662

ს/პ :
მის:

თანამდებობა	გვარი	
გმ.დირექტორი	დ.ლოსაბერიძე	
მთ.არქიტექტორი	რ.ტყემალაძე	
არქიტექტორი	ა.ცაავა	

დამკვეთი

შპს "ჰიქონსტრაქშენ"
ს/პ: 405647411

ჰიროგითი აღნიშვნები

საკადასტრო საზღვარი

განამენიანეგების რეგულირების ხაზი

ნახაზის სახელწოდება

მასშტაბი	ფორმატი	თარიღი
1:100	ა3	20 წ.
ფარცელი	ნიშნელი	

0 12.5 25 50

მე-4 სართულის გეგმა

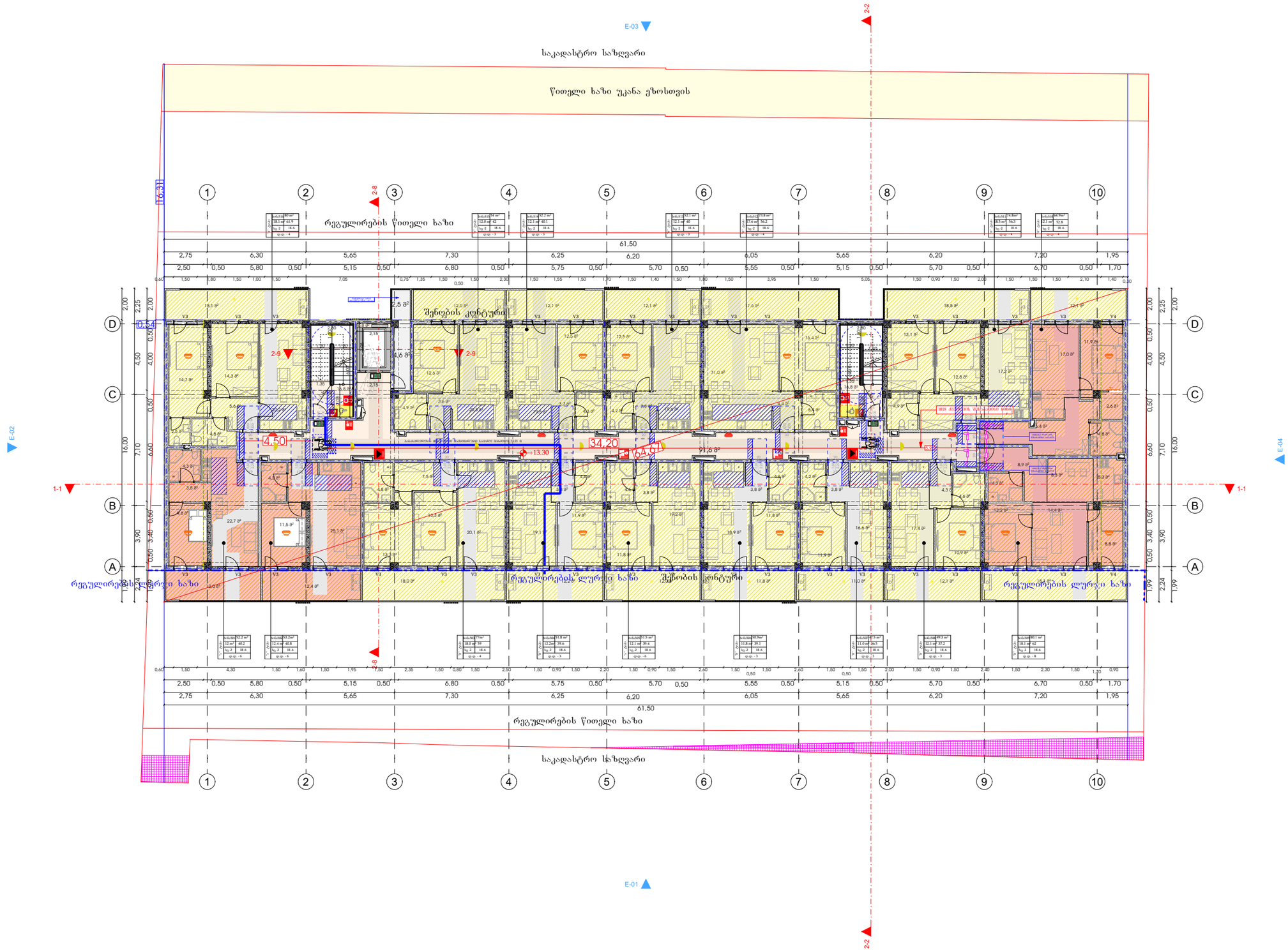

მრავალბინიანი საცხოვრებელი სახლის პროექტირებული პროექტი

AB5

მისამართი:
ქალაქი თბილისი,სოფელი დიღომი, ერედვის ქუჩა №11

01.72.14.035.662

ს/პ :
მის:

თანამდებობა	გვარი	
გმ.დირექტორი	დ.ლოსაბერიძე	
მთ.არქიტექტორი	რ.ტყემალაძე	
არქიტექტორი	ა.ცაავა	

დამკვეთი

შპს "ჰიქონსტრაქშენ"
ს/პ: 405647411

პირობითი აღნიშვნები

საკადასტრო საზღვარი

განაშენიანების რეგულირების ხაზი

ნახაზის სახელწოდება

მასშტაბი	ფორმატი	თარიღი
1:100	ა3	20 წ.
ფარცელი	ნიშნული	

0 12.5 25 50

მე-5 სართულის გეგმა

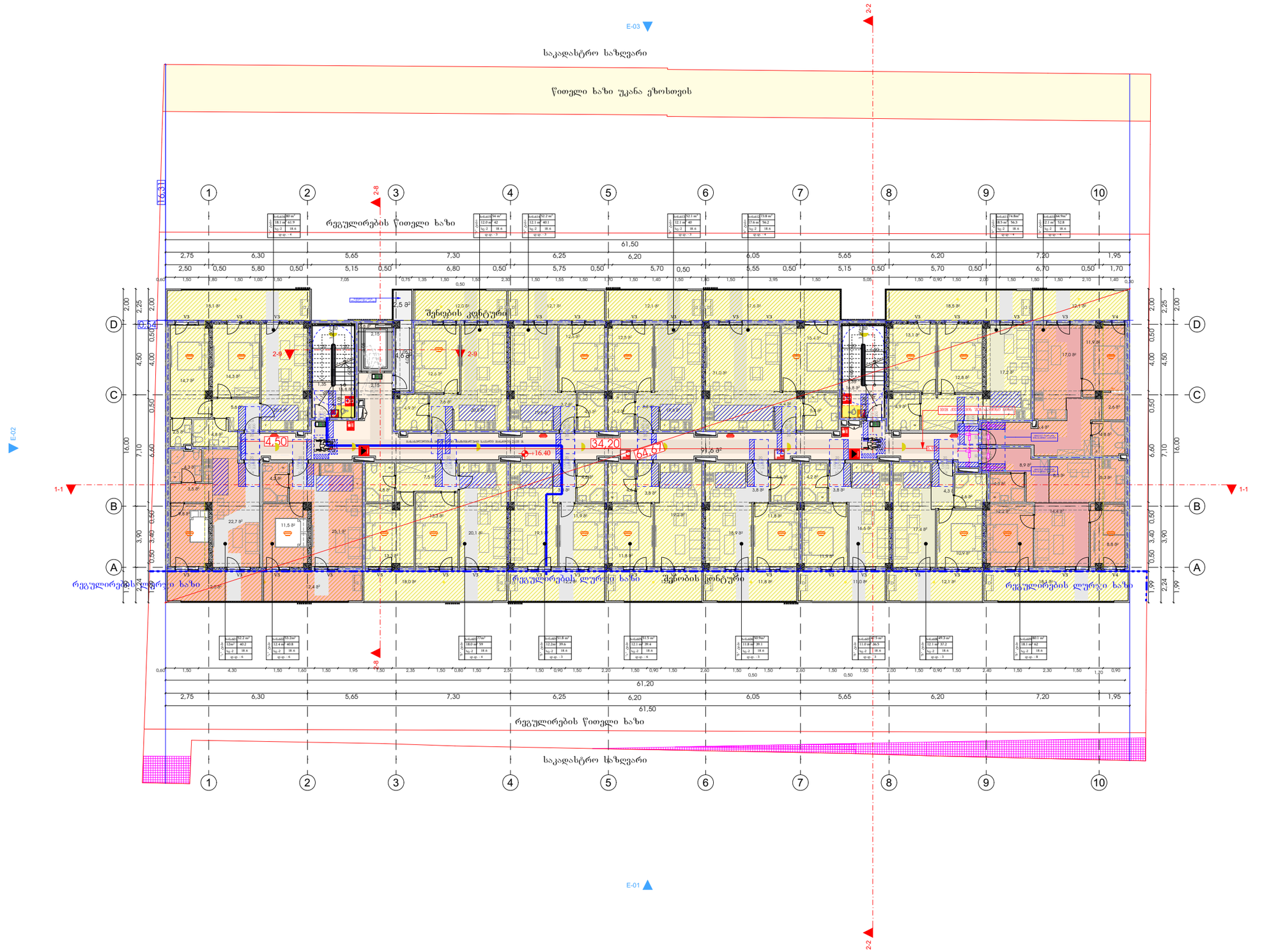

მრავალბინიანი საცხოვრებელი სახლის კორექტირებული პროექტი

AB5

მისამართი:
ქალაქი თბილისი,სოფელი დიღომი, ერედვის ქუჩა №11

01.72.14.035.662

ს/პ :
მის:

თანამდებობა	გვარი	
გმ.დირექტორი	დ.ლოსაბერიძე	
მთ.არქიტექტორი	რ.ტყემალაძე	
არქიტექტორი	ა.ცაავა	

დამკვეთი

შპს "ციქონსტრაქშენ"
ს/პ: 405647411

ჰიდრობითი ალნიშვნები

საკადასტრო საზღვარი

განაშენიანების რეგულირების ხაზი

ნახაზის სახელწოდება

მასშტაბი	ფორმატი	თარიღი
1:100	ა3	20 წ.
ფურცელი	ნიშნული	

0 12.5 25 50