

GERKO STUDIO

თბილისი, ქ. დედოფლის №52

პროექტის დასახელება:

მრავალფუნქციური კომპლექსი

მისამართი:

ქ. თბილისი/ვარკეთილი, ჯავახეთის ქ. №150

დამკვეთი:

შპს "სამშენებლო კომპანია აჭექს დეველოპმენტი"

მთავარი არქიტექტორი:

გიორგი გამყრელიძე
მერაბ გამყრელიძე

მთავარი ინჟინერი:

თამთა გიორგაძე

სათაური:

ჭრილები

გვერდის დასახელება:

ჭრილი 1-1

ექსპლიკაცია:

ფ. №	C7
მასშტაბი	1 : 200
ფურცლის ფორმატი	A1
ფურცლების რაოდენობა	
დაკვეთა	2025 წ.
სტადია	პს



GERKO STUDIO

თბილისი, ქ. დედოფლის №52

პროექტის დასახელება:

მრავალფუნქციური კომპლექსი

მისამართი:

ქ. თბილისი/ვარკეთილი, ჯავახეთის ქ. №150

დამკვეთი:

შპს "სამშენებლო კომპანია აჯექს დეველოპმენტი"

მთავარი არქიტექტორი:

გიორგი გამყრელიძე
მერაბ გამყრელიძე

მემსრულებელი:

თამთა გიორგაძე

სათაური:

ჭრილები

გვერდის დასახელება:

ჭრილი 2-2

ექსპლიკაცია:

ფ. № C8

მასშტაბი 1 : 200

ფურცლის ფორმატი A1

ფურცლების რაოდენობა

დაკვეთა 2025 წ.

სტადია პს

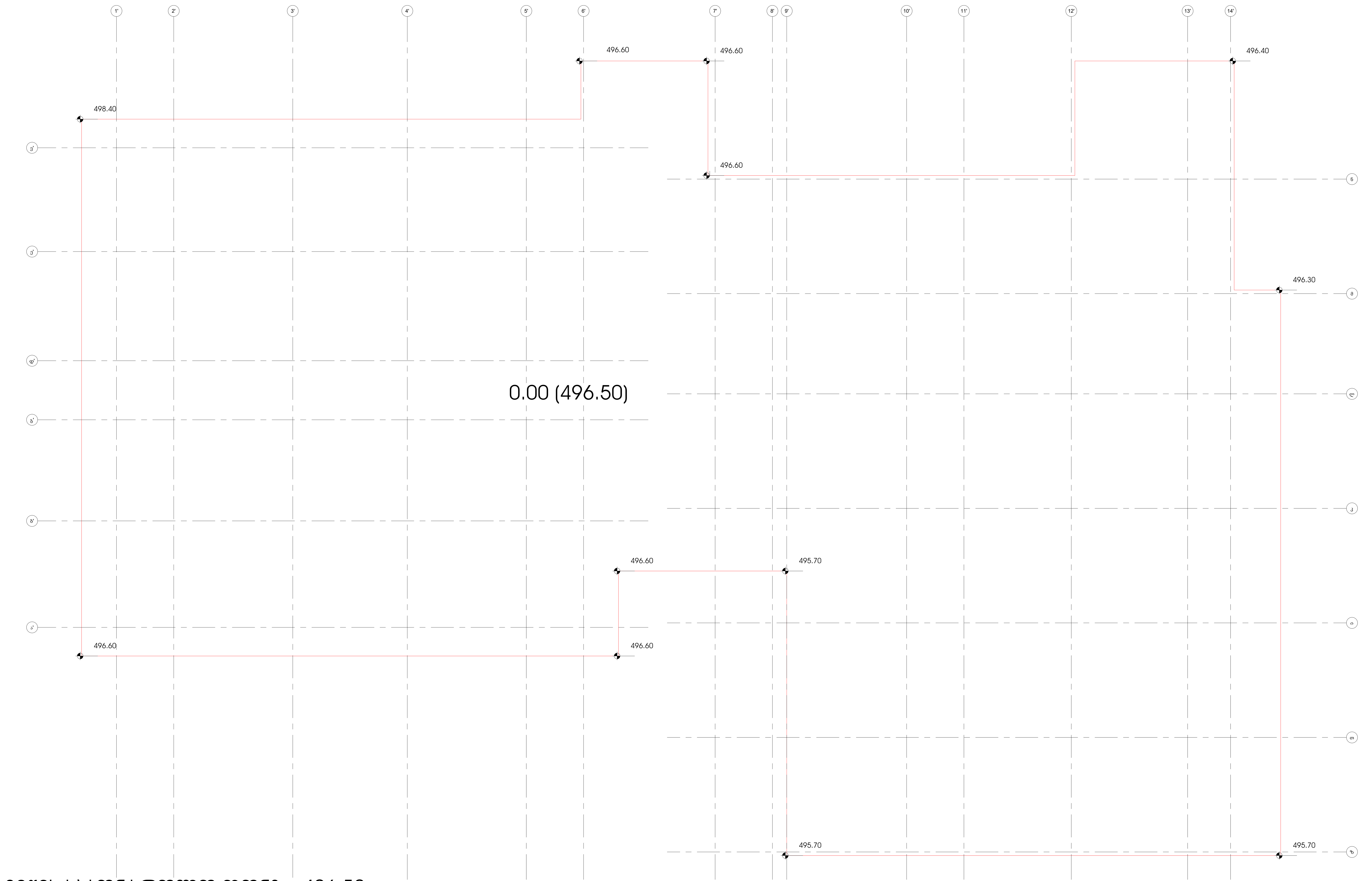

მიწის საკონტროლო დონე= 496.50

მიწის დონე, ათვლის დონე/სიბრტყე, რომელიც წარმოადგენს შენობის გარე კედლების მოსაზღვრე მიწის მოპირკეთებული ზედაპირების გასაშუალებელ დონეს, თუ მიწის მოპირკეთებული ზედაპირის დონე გარე კედლებიდან დამრეცად მიდის, ათვლის დონე უნდა განისაზღვროს შენობასა და მიწის ნაკვეთის საზღვარს შორის მოქცეული ფართობის ყველაზე დაბალი ნიშნულების მიხედვით, თუ მიწის ნაკვეთის საზღვარი შენობიდან დაშორებულია 1.8 მ-ზე მეტად, შენობასა და შენობიდან 1.8 მ-მდე ფარგლებში მოქცეული ყველაზე დაბალი ნიშნულების მიხედვით.

GERKO
STUDIO

თბილისი, ქ. დედოფლის №52

პროექტის დასახელება:
მრავალფუნქციური კომპლექსი

მისამართი:
ქ. თბილისი/ვარკეთილი, ჯავახეთის ქ. №150

დამკვეთი:
შპს "სამშენებლო კომპანია აპექს დეველოპმენტი"

მთავარი არქიტექტორი:
გიორგი გამყრელიძე
მერაბ გამყრელიძე

შემსრულებელი:
თამთა გიორგაძე

სათაური:
სახანძრო

გვერდის დასახელება:
მიწის საკონტროლო დონის განსაზღვრა

ექსპლიკაცია:

ფ. №	G2
მასშტაბი	1 : 100
ფურცლის ფორმატი	A1
ფურცლების რაოდენობა	
დაკვეთა	2025 წ.
სტადია	პს