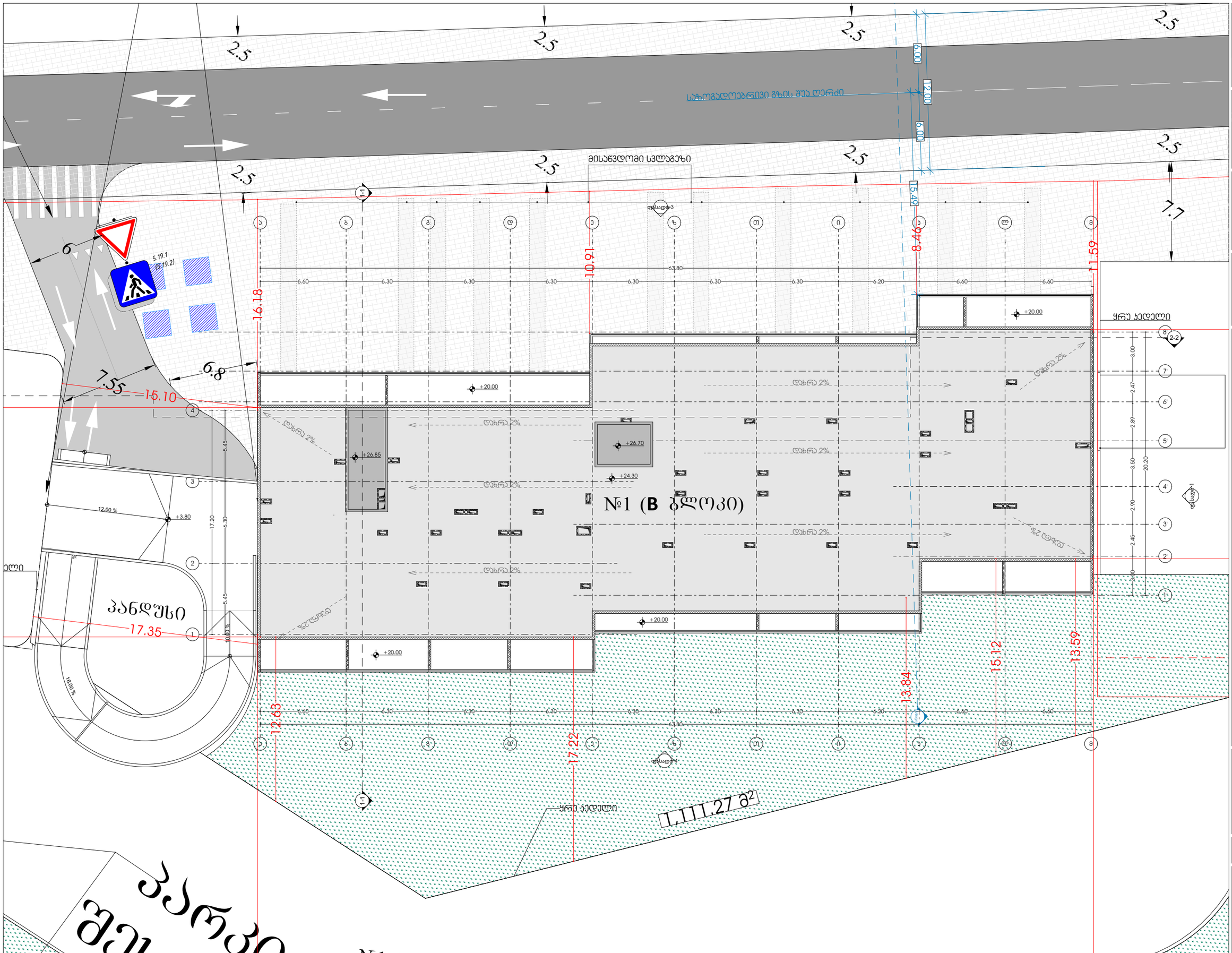

odadezeen

მისამართი: ი.გამრეკელის ქ. №35ა
ს.კ : 405379353

პროექტის მონაცემები:

ფუნქციური დანიშნულება: მრავალბინიანი საცხოვრებელი სახლი (№1 **B** ბლოკი)

პროექტის მისამართი: ქ.თბილისი, ვერძიწყაროს ქ.№, საცხოვრებელი რეგიონის მიმდებარედ, ტერიტორიის გზის საზღვრიდან (ნაკვეთი №1124)

საკადასტრო კოდი: 01.14.15.001.418

პოზიცია: სახელი გვარი | ხელმოწერა

მთ.არქიტექტორი: სოფიო ხოჯაჯა

არქიტექტორი: ირაკლი ჯაფარიძე

შენიშვნა:

პირობითი აღნიშვნები:

ტექნიკურ ეკონომიკური მაჩვენებლები:

გენერალური გეგმა

ფურცლის ნომერი:

A.01.1

მასშტაბი **1:250**

7/22/2026

პარკირებაზე მსასვლელი

პანდუსზე მსასვლელი

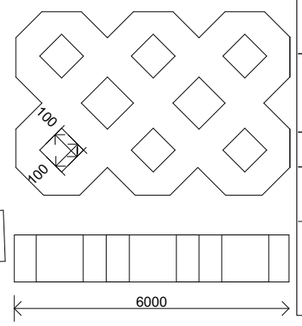

ეკო ფილები

გამჭოლი არეული არ აღემატება 12მმ

ბალახის ფესვების ქვეშგების ზონა

არსებული გრუნტი

ფილტრაციის ქსოვილი

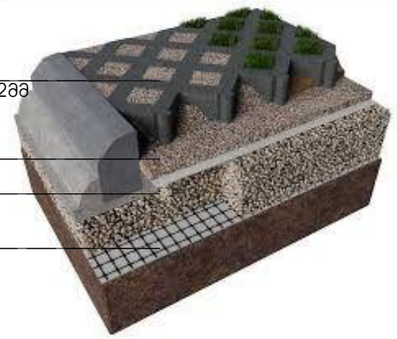



odadezeen

მისამართი: ი.გამრეკელის ქ. №35ა

ს.კ : 405379353

პროექტის მონაცემები:

ფუნქციური დანიშნულება: მრავალბინიანი საცხოვრებელი სახლი (№1 **B** ბლოკი)

პროექტის მისამართი: ქ.თბილისი, ვეფხისტყაოსნის ქ.№ საცხოვრებელი რაიონის მიმდებარედ, ტერიტორიის გზის საკადასტრო (ნაკვეთი №11124)

საკადასტრო კოდი: 01.14.15.001.418

პოზიცია: სახელი გვარი | ხელმოწერა

მთ.არქიტექტორი: სოფიო ხოჯაჯა

არქიტექტორი: ირაკლი ჯაფარიძე

შენიშვნა:

პირობითი აღნიშვნები:

ტექნიკურ ეკონომიკური მაჩვენებლები:

გენერალური გეგმა

ფურცლის ნომერი:

A.01.2

მასშტაბი | **1:500**

7/22/2026

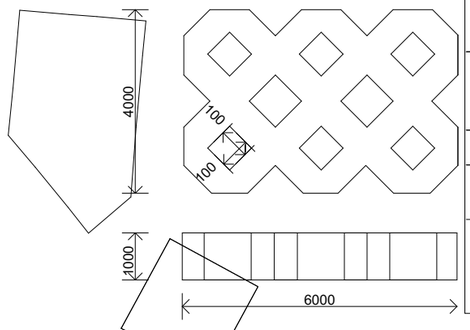

ეკო ფილები

გამჭოლი არეული არ აღემატება 12მმ

ბალახის ფესვების ქვეშგების ზონა

არსებული გრუნტი

ფილტრაციის ქსოვილი

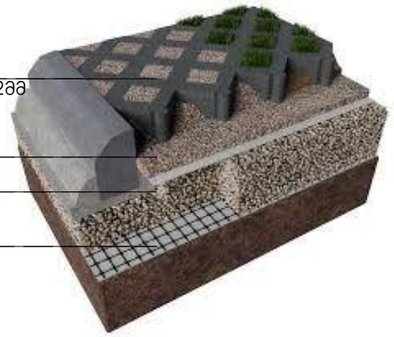



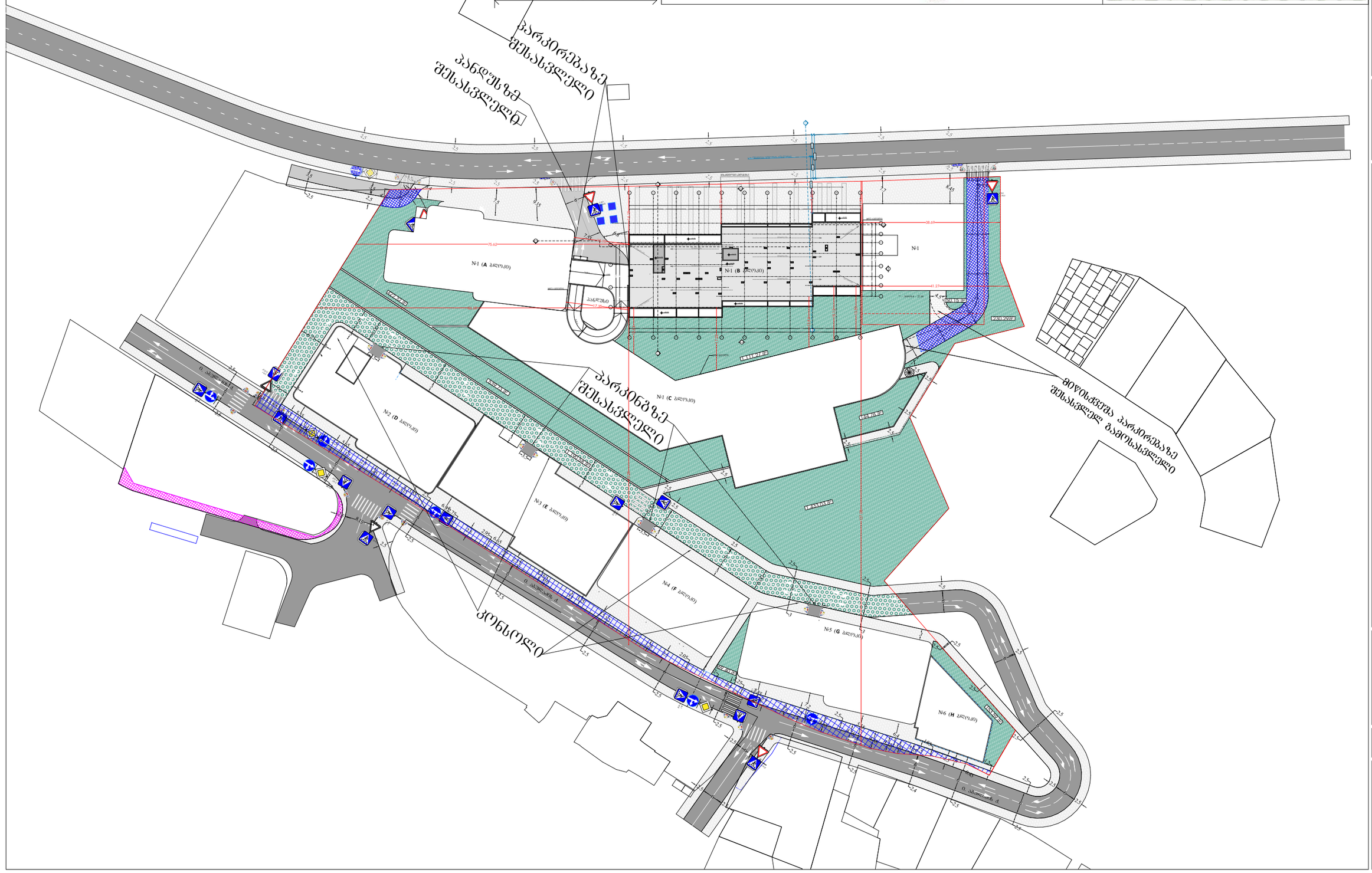

odadezeen

მისამართი: ი.გამრეკელის ქ. №35ა

ს.კ : 405379353

პროექტის მონაცემები:

ფუნქციური დანიშნულება: მრავალბინიანი საცხოვრებელი სახლი (№1 **B** ბლოკი)

პროექტის მისამართი:ქ.თბილისი, ვეფხისტყაოსნის ქ.ს/კ საცხოვრებელი რეგიონის მიმდებარედ ; ტიპიური პროექტის გზის საზღვრებში (ნაკვეთი №11124)

საკადასტრო კოდი: 01.14.15.001.418

პოზიცია: სახელი გვარი | ხელმოწერა

მთ.არქიტექტორი: სოფიო ხოჯაჯა

არქიტექტორი: ირაკლი ჯაფარიძე

შენიშვნა:

პირობითი აღნიშვნები:

ტექნიკურ ეკონომიკური მაჩვენებლები:

გენერალური გეგმა

ფურცლის ნომერი:

A.01.3

მასშტაბი | **1:1000**

7/22/2026

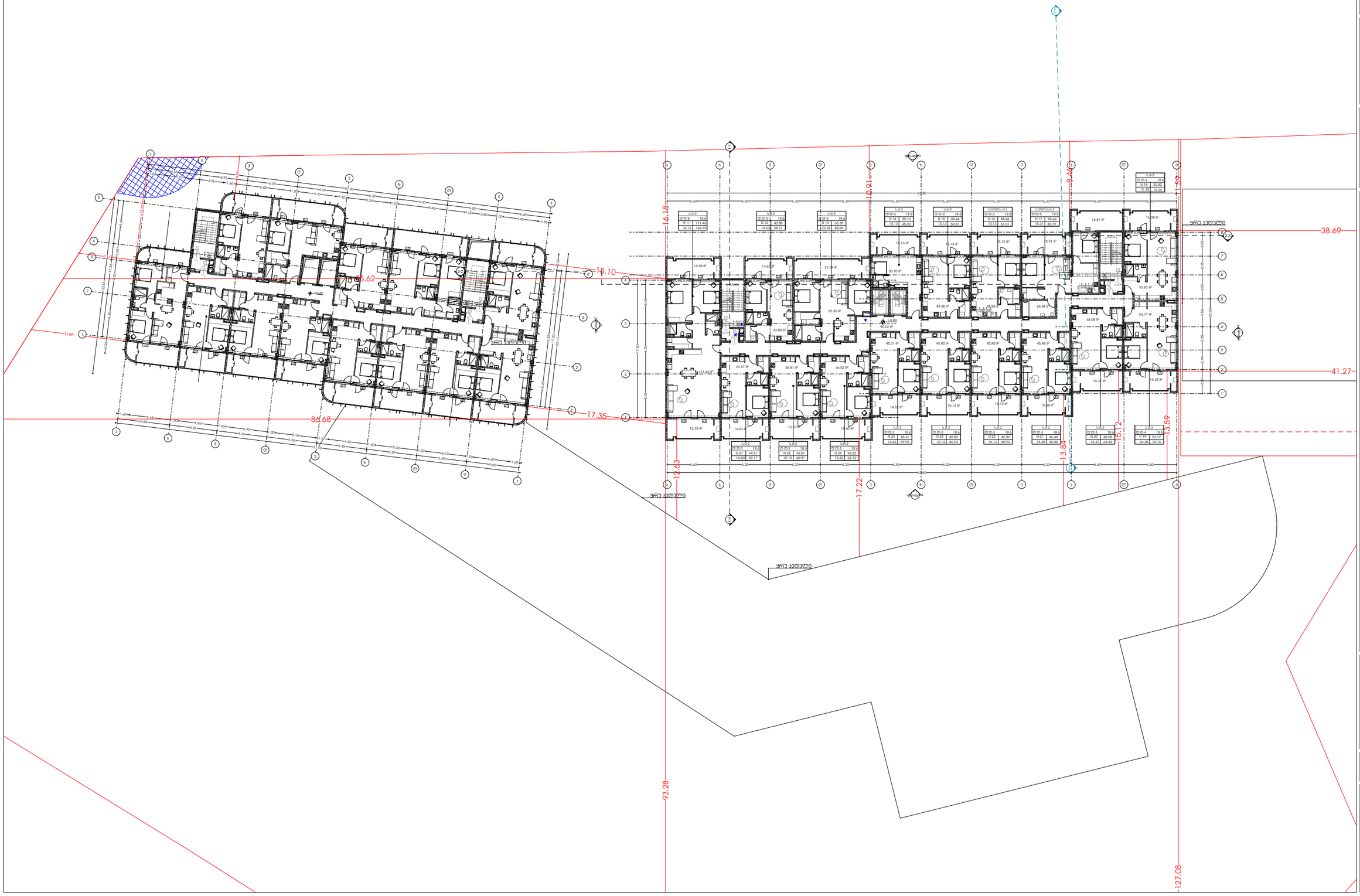

odadezeen

მისამართი: ი.გამრეკელის ქ. №35ა

ს.კ : 405379353

პროექტის მონაცემები:

ფუნქციური დანიშნულება: მრავალბინიანი საცხოვრებელი სახლი (№1 **B** ბლოკი)

პროექტის მისამართი: ქ.თბილისი, ვაკე-საბურთალოს რაიონი, მიმდებარედ: ი.ნიკოლაძის ქუჩის საზღვრიდან (ნაკვეთი №11124)

საკადასტრო კოდი: 01.14.15.001.418

პოზიციის სახელი: გვარი | ხელმოწერა

მთ.არქიტექტორი: სოფიო ხოჯავა

არქიტექტორი: ირაკლი ჯაფარიძვილი

შენიშვნა:

პირობითი აღნიშვნები:

ტექნიკურ ეკონომიკური მაჩვენებლები:

მიწის ზონა შენობებთან მიმართებაში

ფურცლის ნომერი:

A.01.4

მასშტაბი | **1:450**

7/22/2026