საექსპერტო კვლევითი ჯგუფი

შ.პ.ს "ექსპერტ დეველოპმენტი"



LTD "expert development"

მტკვრის ქუჩა №6

ტელ: 599 98 05 21/ 558 37 80 90

Mail:expert_development@gmail.com

15/07/2026 წელი

საექსპერტო დასკვნა მომიჯნავე მიწის ნაკვეთებზე

ქალაქი თბილისი, შალვა ნუცუბიძის ქუჩა №3, №5; ბუდაპეშტის ქუჩა №28 საკადასტრო კოდით №01.10.15.029.003 და ქალაქი თბილისი, ქუჩა ნუცუბიძე №7 საკადასტრო კოდით №01.14.15.025.026 მომიჯნავედ არსებულ მიწის ნაკვეთებზე საკადასტრო კოდებით №01.14.15.025.005, №01.14.15.024.001, №01.14.15.024.002, №01.14.15.025.025, №01.14.15.018.006, №01.14.15.025.010, №01.14.15.025.009, №01.14.15.025.018, №01.14.15.025.006, №01.14.15.025.031, №01.14.15.025.019, №01.14.15.017.023, №01.10.12.031.004, №01.14.15.025.011, №01.10.12.031.041, №01.14.15.025.014, №01.14.15.025.015, №01.14.15.025.003, №01.10.015.008.004, №01.10.15.008.001, №01.10.15.008.005, №01.10.15.008.012, №01.10.15.007.064, №01.10.15.008.002, №01.10.15.007.154, №01.10.15.007.155, №01.10.15.007.133, №01.10.15.007.092, №01.10.15.007.078 და №01.10.15.007.096 განთავსებული შენობა-ნაგებობების ტექნიკური მდგომარეობის კვლევა და საპროექტო სამუშაოების მიხედვით გათვალისწინებული ერთ სართულიანი, ორ სართულიანი და სამ სართულიანი შენობების და დამხმარე ნაგებობების (საკ. კოდზე №01.10.15.029.003 ნუმერაციით 01/3, 02/2, 04/2, 05/2, 07/1, 08/1, 09/1, 10/1, 11/1, 12/1 და 15/1, ხოლო საკ. კოდზე №01.14.15.025.026 ნუმერაციით 1/2, 2/1, 3, 4/1, 5/1 და 6/1) დემონტაჟის განხორციელების პერიოდში ზეგავლენის წარმოქმნის შესაძლებლობის საექსპერტო კვლევა

ქალაქი თბილისი, შალვა ნუცუბიძის ქუჩა №3, №5; ბუდაპეშტის ქუჩა №28 საკადასტრო კოდით №01.10.15.029.003 და ქალაქი თბილისი, ქუჩა ნუცუბიძე №7 საკადასტრო კოდით №01.14.15.025.026 მიწის ნაკვეთი. კვლევას საფუძვლად დაედო საპროექტო გადაწყვეტილება კერძოდ, საპროექტო დოკუმენტაციის მიხედვით გათვალისწინებულია ორივე ტერიტორიაზე ერთ სართულია, ორ სარტულიანი და სამ სართულიანი (სარდაფით) შენობა-ნაგებობების საკ. კოდზე №01.10.15.029.003 ნუმერაციით 01/3, 02/2, 04/2, 05/2, 07/1, 08/1, 09/1, 10/1, 11/1, 12/1 და 15/1-ის, ხოლო საკ. კოდზე №01.14.15.025.026 ნუმერაციით 1/2, 2/1, 3, 4/1, 5/1 და 6/1-ის სრული დემონტაჟი. კვლევის მიზანს წარმოადგენს განვსაზღვროთ სადემონტაჟო სამუშაოების პერიოდში მოსაზღვრე ნაკვეთებზე განთავსებული შენობების მიმართ ზეგავლენის წარმოქმნის შესაძლებობა, შესაბამისი დასკვნა-რეკომენდაციების გათვალისწინებით.

აღნიშნულ მიწის ნაკვეთზე, კერძოდ საკ. კოდით №01.10.15.029.003 მიწის ნაკვეთზე განთავსებულია სამ სართულიანი, ორ სართულიანი და ერთ სართულიანი შენობა-ნაგებობები საკ. ნუმერაციით 01/3, 02/2, 04/2, 05/2, 07/1, 08/1, 09/1, 10/1, 11/1, 12/1 და 15/1, ხოლო საკ. კოდით №01.14.15.025.026 მიწის ნაკვეთზე განთავსებულია ორ სართულიანი და ერთ სართულიანი შენობა-ნაგებობები. შესწავლის შედეგად ორივე ნაკვეთზე არსებული შენობა-ნაგებობები ძირითადად მზიდკედლიანი ტიპისაა, ნაშენი აგურის და ნაწილობრივ ბლოკის კომბინაციის წყობაზე, სართულშუა გადახურვები განხორციელებულია რკინა-ბეტონის ფილებით, ხოლო გადახურვები განახორციელებულია როგორც ხის კოჭებით, ასევე რკინა-ბეტონის ფილებით. საპროექტო სამუშაოები ითვალისწინებს ორივე საკადასტრო ერთეულზე მოცემული შენობა-ნაგებობების სრულ დემონტაჟს.

საპროექტო ნაკვეთს ესაზღვრება საკ. კოდით №01.14.15.025.005 (ქალაქი თბილისი, ქუჩა ნუცუბიძე №9-ის მიმდებარედ) მიწის ნაკვეთი და მის მიმდებარედ დაურეგისტრირებელი ნაგებობები. არსებული მდგომარეობით წარმოდგენილი შენობები ნაწილობრივ აშენებულია ლითონ-კონსტრუქციების მეშვეობით და ნაწილობრივ ბლოკის წყობაზე. სადემონტაჟო შენობა საკ. ნუმერაციით 1/2, 2/1, 4/1 და 6/1 განთავსებულია მიჯნაზე, თუმცა ჩატარებული შესწავლის შედეგად არ გააჩნია არავითარი სახის კონსტრუქციული კავშირი და მზიდუნარიანი საყრდენი ელემენტები. დემონტაჟის პროექტის ფარგლებში და აღნიშნული შენობების კონსტრუქციული სქემის გათვალისწინებით,

გამორიცხული ისეთი სახის დატვირთვების და ვიბრაციების წარმოქმნა, რაც უშუალოდ იქონიებდა რაიმე სახის გავლენას და სადემონტაჟო სამუშაოების პერიდოში მიჯნაზე არსებული შენობა-ნაგებობები არ საჭიროებს არავითარ სახის გამაგრებით სამუშაოების განხორციელებას.

საპროექტო ნაკვეთს ასევე ესაზღვრება საკ. კოდით №01.14.15.024.001 (ქალაქი თბილისი, ქუჩა ნუცუბიძე №9) მიწის ნაკვეთი. აღნიშნულ ტერიტორიაზე არსებული ოთხ სართულიანი მრავალბინიანი საცხოვრებელი სახლი, სადემონტაჟო შენობა-ნაგებობების არეალიდან ყველაზე უახლოეს მონაკვეთზე დაშორებულია დაახლოებით 15.50 მეტრის მანძილით, აქედან გამომდინარე მოცემულ მონაკვეთზე სადემონტაჟო სამუშაოების გათვალისწინებით სრულიად გამოირიცხება ყოველგვარი სახის ზეგავლენის წარმოქმნის პირობა.

საპროექტო ნაკვეთს ასევე ესაზღვრება საკ. კოდით №01.14.15.024.002 (ქალაქი თბილისი, ქუჩა ნუცუბიძე №9ა) მიწის ნაკვეთი. აღნიშნულ ტერიტორიაზე განთავსებულია ექვს სართულიანი შენობა, რომელიც სადემონტაჟო შენობა-ნაგებობების არეალიდან, ყველაზე უახლოეს მონაკვეთზე დაცილებულია დაახლოებით 15.00 მეტრზე მეტი მანძილით, შესაბამისად სადემონტაჟო სამუშაოები მოცემულ მანძილზე ვერ იქონიებს უარყოფით ზეგავლენას და გამორიცხულია ყოველგვარი სახის დამაზიანებელი ზემოქმედების წარმოქმნის ან გავრცელების შესაძლებლობა.

საპროექტო ნაკვეთს ასევე ესაზღვრება საკ. კოდით №01.14.15.025.025 (ქალაქი თბილისი, ქუჩა მეგრელიძე №18; ქალაქი თბილისი, მეგრელიძის ქ. №18-ის მიმდებარედ) მიწის ნაკვეთი. მომიჯნავე მიწის ნაკვეთზე განთავსებულია ხუთ სართულიანი და ერთი მიწისქვეშა სართულით მრავალბინიანი საცხოვრებელი სახლი, რომელიც ერთი მხრიდან განთავსებულია მიჯნაზე და ესაზღვრება საკ. ნუმერაციით 2/1 სადემონტაჟო შენობას. ჩატარებული შემოწმების საფუძველზე სადემონტაჟო შენობას არ გააჩნია არავითარი სახის კონსტრუქციული კავშირი და დემონტაჟის პროექტის გათვალისწინებით გამორიცხულია შენობის მიმართ დამაზიანებელი ზეგავლენის წარმოქმნა და დემონტაჟის განხორციელების პროცესში მომიჯნავე მომიჯნავე მრავალბინიანი საცხოვრებელი სახლი დამატებით გამაგრებით სამუშაოების განხორციელებას არ საჭიროებს. სადემონტაჟო შენობის

კონსტრუქციული სქემის გათვალისწინებით და დემონტაჟის ორგანიზაციის პროექტის ფარგლებში გამორიცხულია უარყოფითი დამაზიანებელი ზეგავლენის წარმოქმნის შესაძლებლობა და არ იქონიებს არავითარ სახის გავლენას.

საპროექტო ნაკვეთს ასევე ესაზღვრება საკ. კოდით №01.14.15.018.006 (ქალაქი თბილისი, ქუჩა მეგრელიძე №21) მიწის ნაკვეთი. აღნიშნულ ტერიტორიაზე არსებული შენობები, სადემონტაჟო შენობა-ნაგებობების არეალიდან ყველაზე უახლოეს მონაკვეთზე დაშორებულია დაახლოებით 21.00 მეტრის მანძილით, აქედან გამომდინარე არ განიხილება.

საპროექტო ნაკვეთს ასევე ესაზღვრება საკ. კოდით №01.14.15.025.010 (ქალაქი თბილისი, ქუჩა მეგრელიძე №16) მიწის ნაკვეთი. აღნიშნულ ტერიტორიაზე არსებული შენობა, სადემონტაჟო შენობა-ნაგებობების არეალიდან ყველაზე უახლოეს მონაკვეთზე დაშორებულია დაახლოებით 11.80 მეტრის მანძილით, შესაბამისად არ განიხილება და მოცემულ მონაკვეთზე დემონტაჟის განხორციელების ფარგლებში გამორიცხულია ყოველგვარი სახის დამაზიანებელი ზეგავლენა.

საპროექტო ნაკვეთს ასევე ესაზღვრება საკ. კოდით №01.14.15.025.009, №01.14.15.025.018, №01.14.15.025.006, №01.14.15.025.031, №01.14.15.025.019, №01.14.15.017.023, №01.10.12.031.004, №01.10.12.031.041, №01.10.015.008.004, №01.10.15.008.001, №01.10.15.008.005, №01.10.15.008.012, №01.10.15.007.064, №01.10.15.008.002, №01.10.15.007.154, №01.10.15.007.155, №01.10.15.007.133, №01.10.15.007.092, №01.10.15.007.078 და №01.10.15.007.096 მიწის ნაკვეთები და მასაზე არსებული შენობა-ნაგებები, რაც კონსტრუქციული თვალსაზრისით არ განიხილება, ვინაიდან აღნიშნული მიწის ნაკვეთები და მასზე არსებული შენობები, სადემონტაჟო შენობა-ნაგებობების არეალიდან დაშორებულნი არიან საკმარისად დიდი მანძილებით და დემონტაჟის განხორციელების პროცესში აღნიშნული ტერიტორიების და მასზე არსებული შენობების მიმართ სრულიად გამორიცხულია ყოველგვარი სახის ზეგავლენის წარმოქმნის და გავრცელების შესაძლებლობა.

საპროექტო ნაკვეთს ასევე ესაზღვრება საკ. კოდით №01.14.15.025.011 მიწის ნაკვეთი. აღნიშნულ ტერიტორიაზე არსებული შენობა სადემონტაჟო შენობა-ნაგებობების, უშუალოდ საკ. ნუმერაციით 04/2 და

15/1-ის არელიდან დაშორებულია დაახლოებით 8.80 მეტრის მანძილით, აქედან გამომდინარე სადემონტაჟო სამუშაოების პროცესში მოცემულ მონაკვეთზე გამორიცხულია ყოველგვარი სახის დამაზიანებელი ზეგავლენის წარმოქმნის პირობა.

საპროექტო ნაკვეთს ასევე ესაზღვრება საკ. კოდით №01.14.15.025.014 (ქალაქი თბილისი, ქუჩა ნუცუბიძე №1 (ნაკვეთი №25/14)) მიწის ნაკვეთი. აღნიშნულ ტერიტორიაზე განთავსებული შენობა განთავსებულია მიჯნაზე და უშუალოდ ესაზღვრება საკ. ნუმერაციით 05/2 სადემონტაჟო შენობას. არსებული მდგომარეობის შესწავლის შედეგად შენობა იმყოფება დამაკმაყოფილებელ მდგომარეობაში და სადემონტაჟო სამუშაოების ფარგლებში გამორიცხულია უარყოფითი ზეგავლენა, ვინაიდან სადემონტაჟო შენობას არ გააჩნია არავითარი სახის კონსტრუქციული კავშირი და დემონტაჟის პროექტის ფარგლებში გამორიცხულია ისეთი სახის დატვირთვების წარმოქმნა, რაც უშუალოდ იქონიებდა რაიმე სახის ზეგავლენას და დამატებით გამაგრებით სამუშაოების განხორციელებას არ საჭიროებს.

საპროექტო ნაკვეთს ასევე ესაზღვრება საკ. კოდით №01.14.15.025.015 (ქალაქი თბილისი, ქუჩა ნუცუბიძე №1 (ნაკვეთი №25/15)) მიწის ნაკვეთი. აღნიშნულ ტერიტორიაზე განთავსებული შენობა, სადემონტაჟო შენობა-ნაგებობების არეალიდან ყველაზე უახლოეს მონაკვეთზე დაცილებულია დაახლოებით 7.50-8.00 მეტრის მანძილით, რის საფუძველზეც სადემონტაჟო სამუშაოები მოცემულ მანძილზე ვერ იქონიებს უარყოფით ზეგავლენას და გამორიცხულია ყოველგვარი სახის ზეგავლენის წარმოქმნის შესაძლებლობა.

საპროექტო ნაკვეთს ასევე ესაზღვრება საკ. კოდით №01.14.15.025.003 (ქალაქი თბილისი, შალვა ნუცუბიძის ქუჩა №3ა) მიწის ნაკვეთი. აღნიშნულ ტერიტორიაზე განთავსებული სამ სართულიანი შენობა, სადემონტაჟო შენობა-ნაგებობების არეალიდან, უშუალოდ საკ. ნუმერაციით 02/2-ის სადემონტაჟო შენობის არელიდან ყველაზე უახლოეს მონაკვეთზე დაცილებულია დაახლოებით 8.00 მეტრის მანძილით, აქედან გამომდინარე სადემონტაჟო სამუშაოების ფარგლებში მოცემულ მონაკვეთზე გამორიცხულია ყოველგვარი სახის ზეგავლენის წარმოქმნის პირობა.

საკადასტრო კოდით №01.10.15.029.003 მიწის ნაკვეთზე სადემონტაჟო შენობებს ემიჯნება საკ. ნუმერაციით 03/2, 06/2 და 14/1 შენობა-ნაგებობები, რომლებიც დაშორებულნი არიან საკმარისი მანძილებით და სადემონტაჟო სამუშაოების პერიდოში აღნიშნული შენობების მიმართ გამორიცხულია დამაზიანებელი ზემოქმედების წარმოქმნის საფრთხე.

დასკვნითი ნაწილი: ჩვენს მიერ შესწავლილი ქალაქი თბილისი, შალვა ნუცუბიძის ქუჩა №3, №5; ბუდაპეშტის ქუჩა №28 საკადასტრო კოდით №01.10.15.029.003 და ქალაქი თბილისი, ქუჩა ნუცუბიძე №7 საკადასტრო კოდით №01.14.15.025.026 არსებულ მიწის ნაკვეთზე პროექტის მიხედვით გათვალისწინებული ერთ სართულიანი, ორ სართულიანი და სამ სართულიანი შენობების და დამხმარე ნაგებობების (საკ. კოდზე №01.10.15.029.003 ნუმერაციით 01/3, 02/2, 04/2, 05/2, 07/1, 08/1, 09/1, 10/1, 11/1, 12/1 და 15/1, ხოლო საკ. კოდზე №01.14.15.025.026 ნუმერაციით 1/2, 2/1, 3, 4/1, 5/1 და 6/1) სადემონტაჟო სამუშაოები არ გამოიწვევს არავითარ სახის უარყოფით ზეგავლენას ზემოთ ხსენებულ მომიჯნავე სამეზობლო საზღვრებში განთავსებულ შენობა-ნაგებობების და მომიჯნავე ტერიტორიების მიმართ.

ინჟინერ-ექსპერტი: **ა. ყურაშვილი**

Aleksandre Kurashvili 01024034907
Digitally signed by Aleksandre Kurashvili
Date: 2026.07.15 00:42:23

EXPERT DEVELOPMENT LTD
402030495

სამუშაო გამოცდილება

გვარი, სახელი, მამის სახელი: - ყურაშვილი ალექსანდრე

მისამართი: - ქ.თბილისი, იპ. ხვიჩიას ქუჩა №16, ბინა 11

ტელეფონი: - ტელ: 2 37 55 77
მობ: 5 99 05 70 94
პ/ნ 01024034907

განათლება: - 2002 წელს ჩავაბარე და 2008 წელს დავამთავრე საქართველოს პოლიტექნიკური ინსტიტუტის სამშენებლო ფაკულტეტი, სპეციალობით სამრეწველო და სამოქალაქო მშენებლობა (მაგისტრი)

- მშნებელ-ინჟინერის სამუშაო საქმიანობა და გამოცდილება 2006 წლიდან დღემდე.

-შპს "ვალენტია ინდუსტრია" 2005-2006წწ.

-"სახელმწიფო უზრუნველყოფის სამსახური" თანამდებობა: ქონების განვითარების სამსახურის სპეციალისტი 2006-2009 წწ. (ავლაბრის ადმინისტრაციული კომპლექსის მშენებლობაზე)

- 2009 წლიდან 2011 წლამდე ვმუშაობდი საპროექტო ორგანიზაცია შპს "დიტრიხ"-ში კონსტრუქტორის პოზიციაზე მის: ქ.თბილისის, ბახტრიონის ქუჩა №28

- 2011 წლიდან შპს "ლილეო"– ს დირექტორი თანამდებობა: ინჟინერ-კონსტრუქტორი
- 2018 წლიდან დღემდე შპს "ექსპერტ დეველოპმენტი"-ს დირექტორი, თანამდებობა : ინჟინერ-ექსპერტი

ენების ცოდნა: - ქართული– მშობლიური
- რუსული-კარგად
- ინგლისური-კარგად

სხვა მონაცემები:

კომპიუტერული პროგრამები:
OS: Auto cad; ArchiCAD; Windows XP; Microsoft Office; Internet Explorer; საინჟინრო-გამოთვლითი პროგრამა Lira

2009 წლიდან - დღემდე, თბილისსა და საქართველოს სხვადასხვა რეგიონებში, შესწავლილი მაქვს 200 ერთეულამდე ავარიული ან/და სარეკონსტრუქციო 1-ლი, მე-2, მე-3 და მე-4 კლასის შენობა-ნაგებობა, რაზედაც გაცემულია შესაბამისი ნახაზები, საექსპერტო დასკვნები და რეკომენდაციები. თბილისსა და საქართველოს სხვადასხვა რეგიონებში დაპროექტებული მაქვს 600-ზე მეტი 1-ლი, მე-2, მე-3, მე-4 კლასის შენობების კონსტრუქციული პროექტი. თბილისსა და საქართველოს სხვადასხვა რეგიონებში შესრულებული მაქვს 4000 მეტ ობიექტზე საექსპერტო დასკვნები, სადემონტაჟო-სამშენებლო ობიექტების ექსპერტიზა, შენობა-ნაგებობების ტექნიკური მდგომარეობების ექსპერტიზა, სარეკონსტრუქციო ნაგებობების ექსპერტიზა, შენობა-ნაგებობებზე ზემოქმედებასა და მე-4 კლასის შენობებისთვის ფუძე-საძირკვლებისა და სხვა კონსტრუქციული ელემენტების საექსპერტო შეფასების შესახებ. ჩემს მიერ, თბილისში მომზადებულია რამოდენიმე ათეული მეოთხე კლასის მრავალბინიანი საცხოვრებელი და მრავალფუნქციური კომპლექსების, საწარმო ტიპის ნაგებობების პროექტის კონსტრუქციული ნაწილები.

საექსპერტო კვლევითი ჯგუფი

შ.პ.ს "ექსპერტ დეველოპმენტი"



LTD "expert development"

მტკვრის ქუჩა №6

ტელ: 599 98 05 21/ 558 37 80 90

Mail:expert_development@gmail.com

კონსტრუქტორ ექსპერტი: ალექსანდრე ყურაშვილი

სამუშაო გამოცდილება: 2006 – 2009 წელი (ავლაბრის ადმინისტრაციული კომპლექსის მშენებლობა) კონსტრუქტორ-ექსპერტი, სამშენებლო სამუშაოების წარმოების ეტაპები და შარულ სამუშაოთა აქტების მომზადება

2011 – 2018 წელი: შპს "ლილეო" საქმიანობა: შენობა-ნაგებობებზე მდგრადობისა და საიმედოობის კვლევა, მომიჯნავე შენობა-ნაგებობებზე ზემოქმედების კვლევა, პროექტის ექსპერტიზა, გამაგრება-რეაბილიტაციის პროექტის მომზადება, ინდივიდუალური და მრავალბინიანი საცხოვრებელი სახლების კონსტრუქციული გებმარება

2018 – 2026 წელი: შპს "ექსპერტ დეველოპმენტი": კონსტრუქტორ-ექსპერტი სამოქალაქო მშენებლობის დარბაში, შენობა ნაგებობების მდგომარეობის საექსპერტო კვლევა, მომიჯნავე შენობა-ნაგებობების ტექნიკური მდგომარეობის და მასზე მშენებლობით გამოწვეული ზეგავლენის კვლევა,

კონსტრუქციული პროექტის ექსპერტიზა, სარეკონსტრუქციო სამუშაოების ექსპერტიზა

აღნიშნული პიროვნება მუშაობს შპს "ექსპერტ დეველოპმენტი"-ში 2018 წლიდან დღემდე კონსტრუქტორი-ექსპერტის თანამდებობაზე, რომლის სამუშაო გამოცდილება შეადგენს 19 წელს.

დირექტორი: ა. ყურაშვილი

კონსტრუქტორ-ექსპერტი: ა. ყურაშვილი

Georgia

IDENTITY CARD

მოქალაქის პირადობის მოწმობა

საქართველო

GEO



ბარათის No / CARD No

19IA43611

სახელი / FIRST NAME

ალექსანდრე

ALEKSANDRE

გვარი / LAST NAME

ყურაშვილი

KURASHVILI

მოქ. / CIT	სქესი / SEX	პირადი No / PERSONAL No
GEO	მმ / M	01024034907

დაბადების თარიღი DATE OF BIRTH	მოქმედების ვადა DATE OF EXPIRY
21.02.1985	15.10.2029

ხელმოწერა
SIGNATURE

დაბადების ადგილი / PLACE OF BIRTH

თბილისი

TBILISI

გაცემის თარიღი / DATE OF ISSUE

15.10.2019

გამცემი ორგანო / ISSUING AUTHORITY

იუსტიციის სამინისტრო

MINISTRY OF JUSTICE

დამკვეთი: სრს; დამამზადებელი: MB-IDS 2019

სფს-ს რეგისტრაციის No 26-3184

IDGE019IA4361130102403490 7<<<<

8502212M2910150GEO<<<<<<<<<<<8

KURASHVILI<<ALEKSANDRE<<<<<<<<<



დამკვეთი: საქართველოს ტექნიკური უნივერსიტეტი
შემსრულებელი: საგამომცემლო პოლიგრაფიული სახლი კაბადონი
ს.ფ.ს. რეგისტრაციის № 7 - 0158

საქართველოს ტექნიკური უნივერსიტეტი

GEORGIAN TECHNICAL UNIVERSITY



ბაკალავრის დიპლომი

BACHELOR'S DIPLOMA

GEORGIAN TECHNICAL UNIVERSITY

DIPLOMA

With honours

STU № 000839

This is to certify that Mr./Ms. Alexander
Name, Surname
Kurashvili

was enrolled in 2002 in Georgian Technical University and in 2006

completed the requirements of Faculty of

Civil Engineering

Bachelor's Degree of the University

with major in Industrial and Civil Engineering

By the decision of the State Qualification Commission, September
Month, Day, Year
18, 2006, Mr. Alexander Kurashvili
Name, Surname

was awarded the Academic Degree of

Bachelor of Civil Engineering

Seal

Rector

Dean

City: Tbilisi

Registration # 06535

საქართველოს ტექნიკური უნივერსიტეტი

დიპლომი

წარჩინებით

STU № 000839

ეძლევა ალექსანდრე ყურაშვილს

მასზედ, რომ იგი 2002 წელს ჩაირიცხა და 2006

წელს დაამთავრა საქართველოს ტექნიკური უნივერსიტეტის

სამშენებლო

ფაკულტეტის

ბაკალავრიატის სრული კურსი სამრეწველო და სამოქალაქო

მშენებლობის

სპეციალობით

საკვალიფიკაციო კომისიის 2006 18. 9
(წელი, რიცხვი, თვე)
გადაწყვეტილებით

ალექსანდრე ყურაშვილს მიენიჭა

ბაკალავრის აკადემიური ხარისხი და მშენებლის

კვალიფიკაცია

რექტორი

დეკანი

ქალაქი თბილისი

სარეგისტრაციო ნომერი 06535



მაგისტრის
დიპლომი

MASTER'S
DIPLOMA

დამკვეთი: საქართველოს ტექნიკური უნივერსიტეტი
დამამზადებელი: შპს „ფორმა“
სფს რეგისტრაციის № 04-1599

GEORGIA

LEGAL ENTITY OF PUBLIC LAW

TECHNICAL UNIVERSITY OF GEORGIA

MASTER'S

DIPLOMA

MA № 000505

This is to certify that by the decision June 26, 2008.

of the Civil Engineering faculty

of the **Technical University of Georgia**

Mr. Alexander Kurashvili

born on February 21, 1985.

was awarded an academic Degree of Master with a Major in

Civil Engineering

seal

Dean of the faculty

Rector

Tbilisi September 18, 2008. Registration No 00504

საქართველო

საჯარო სამართლის იურიდიული პირი

საქართველოს ტექნიკური უნივერსიტეტი

მაგისტრის

დიპლომი

MA № 000505

საქართველოს ტექნიკური უნივერსიტეტის

საინჟინრო

ფაკულტეტის 2008 წლის 26. 6 გადაწყვეტილებით,

ალექსანდრე ყურაშვილს

დაბადებულს 1985 წლის 21 თებერვალს

მიენიჭა მშენებლობის

მაგისტრის აკადემიური ხარისხი.

ბ. ა.

ფაკულტეტის დეკანი

რექტორი

თბილისი 18/09/2008 სარეგისტრაციო # 00504

საქართველო

ორი ათას ჩვიდმეტი წლის ექვს დეკემბერს მე, საქართველოს ნოტარიუსს თეა მაღალდაძეს, ჩემს სანოტარო ბიუროში, რომელიც მდებარეობს მისამართზე: თბილისი, მტკვრის ქ. N6, მომმართა: **ალექსანდრე ყურაშვილმა**, რომელმაც წარმოადგინა მის მიერ შედგენილი **სამუშაო გამოცდილების** ერთი ეგზემპლარი და მოითხოვა მასზე მისი ხელმოწერის სანოტარო წესით დამოწმება.

მე დავადგინე მისი პირადობა წარმოდგენილი პირადობის დამადასტურებელი დოკუმენტით და დავრწმუნდი, რომ მე ნამდვილად **ალექსანდრე ყურაშვილმა** (დაბად.21.02.1985წ. პ/ნ 01024034907, პ/მ ‏დ1428509) მომმართა.

მე შევამოწმე მისი ქმედუნარიანობა და ვადასტურებ, რომ მის ქმედუნარიანობაში ეჭვის შეტანის საფუძველი არ მაქვს.

მან განაცხადა, რომ მისთვის ცნობილია **სამუშაო გამოცდილების** შინაარსი და მასზე ხელმოწერის სამართლებრივი შედეგი, რომ იგი სრულად გამოხატავს მის ნებასა და სურვილს, რის შემდეგაც მან ჩემი თანდასწრებით, პირადად მოაწერა ხელი **სამუშაო გამოცდილებას**, რომელიც თან ერთვის სანოტარო აქტს.

ნოტარიუსმა მას განუმარტა, რომ იგი ამოწმებს მხოლოდ **სამუშაო გამოცდილებაზე** მისი ხელმოწერის ნამდვილობას და არა **სამუშაო გამოცდილებაში** მოყვანილი ფაქტის სიზუსტეს და ნამდვილობას. მე მას აგრეთვე განუმარტე, რომ ნოტარიუსს არ ეკისრება პასუხისმგებლობა კერძო აქტის კანონმდებლობასთან შეუსაბამობის, ან კერძო აქტში ხელმომწერის ნების არაადეკვატურად ასახვის გამო და შესაბამისად, პასუხს არ აგებს მის ნამდვილობაზე.

დამოწმებულია ერთი ხელმოწერის ნამდვილობა **სამუშაო გამოცდილების** ერთ ეგზემპლარზე და შესაბამისად გადახდილია სანოტარო საზღაური: "სანოტარო მოქმედებათა შესრულებისათვის საზღაურისა და საქართველოს ნოტარიუსთა პალატისათვის დადგენილი საფასურის ოდენობების, მათი გადახდევინების წესისა და მომსახურების ვადების დამტკიცების შესახებ" საქართველოს მთავრობის #507-ე დადგენილების (29.12.2011 წ.) 31-ე მუხლის საფუძველზე 2.00 ლარი, 39-ე მუხლის საფუძველზე 2.00 ლარი და საგადასახადო კოდექსის 169-ე მუხლის საფუძველზე დ.ღ.გ. 0.36 ლარი, ჯამში: 4.36 ლარი.

საქართველოს ნოტარიუსი
თეა მაღალდაძე

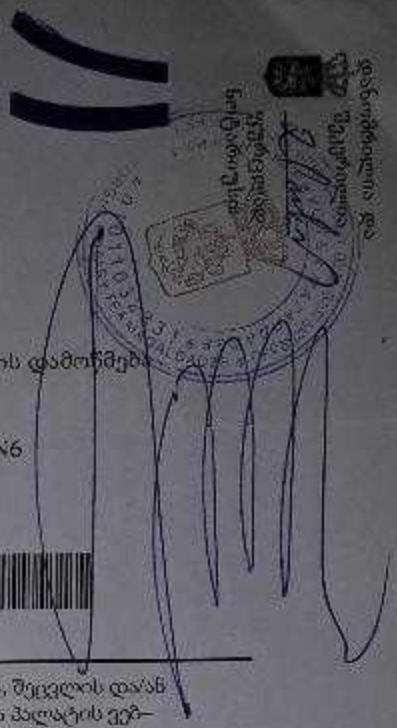

სანოტარო მოქმედების რეგისტრაციის ნომერი	N171419327
სანოტარო მოქმედების რეგისტრაციის თარიღი	06.12.2017 წ
სანოტარო მოქმედების დასახელება	ხელმოწერის ნამდვილობის დამოწმება
სრულიად	თეა მაღალდაძე
სანოტარო ბიუროს მისამართი	თბილისი, მტკვრის ქუჩა N6
სანოტარო ბიუროს ტელეფონი	0322931887
სანოტარო მოქმედების ინდივიდუალური ნომერი	31278100086917

სანოტარო მოქმედებისა და სანოტარო აქტის შესახებ ინფორმაციის (მისი შექმნის, შეცვლის და/ან გაუქმების შესახებ) მიღება–გადამოწმება შეგიძლიათ საქართველოს ნოტარიუსთა პალატის ვებ–გვერდზე: www.notary.ge ასევე შეგიძლიათ დარეკოთ ტელეფონზე: +995(32) 2 66 19 18