

ხედი ა-ა

ხედი ბ-ბ

პროექტის ავტორი	შპს „Line Georgia“
პროექტის დასახელება	ქ. ბათუმში, ლანჩხუთის ქუჩა №152 მიმდებარე ტერიტორიაზე მრავალბინიანი საცხოვრებელი სახლის მშენებლობა
პროექტის სტადია	
ნახაზის დასახელება	ხედები
თარიღი	28/07/2026
Code	
მასშტაბი	1:200
ნახაზის ნომერი	1-4; 4-1
ნახაზზე გამოყენებული საზომი ერთეული	მეტრი
პროექტის ავტორის ხელმოწერა	
პროექტის ავტორის ინდივიდუალური საქმიანობის სერტიფიკატის ნომერი, თარიღი და გამცემი ორგანო

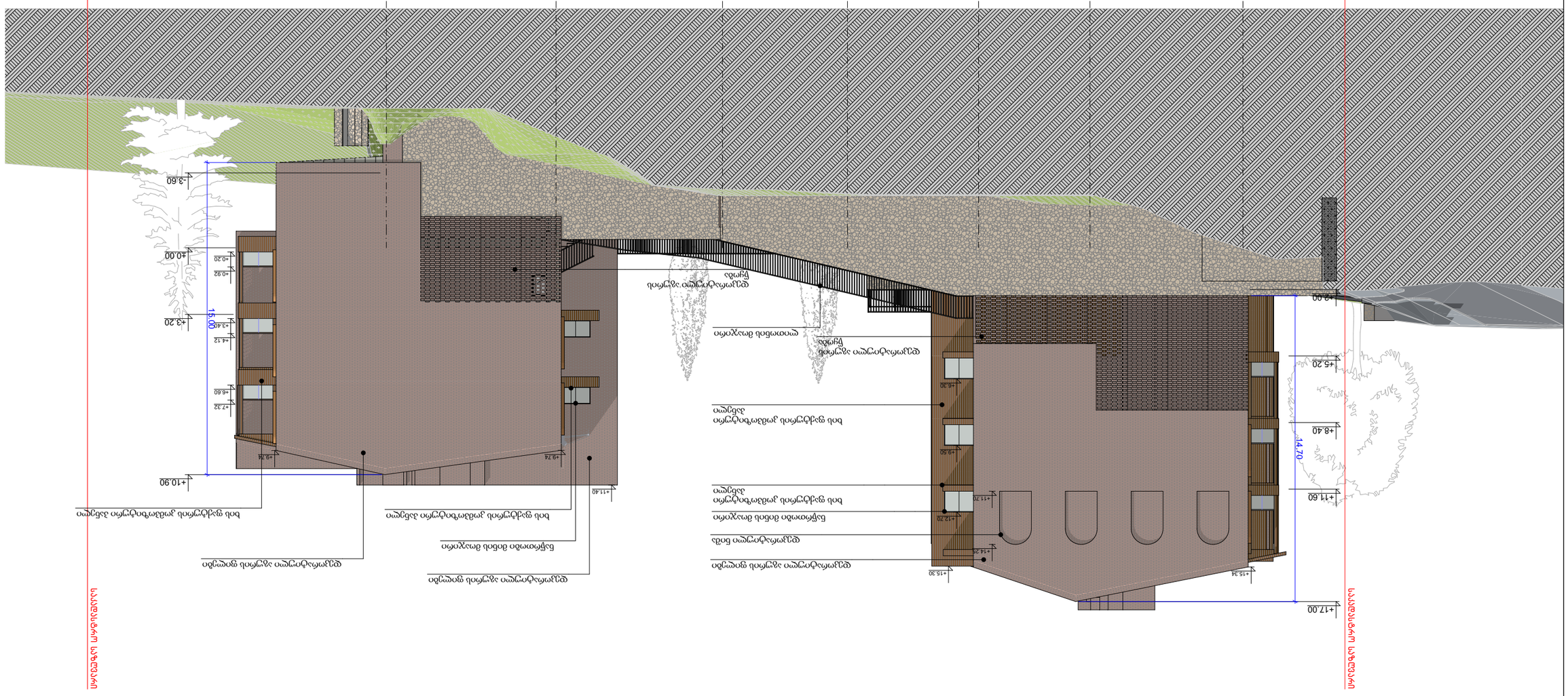
3.55
7.35
5.35
6.30
6.00
8.00
8.15
47.70
9.16
ა
ბ
გ
დ
ე
ვ
ზ
თ
ი
+3.00
+5.20
+8.40
+11.60
+14.70
+17.00
+3.60
+4.00
+4.20
+4.92
+4.12
+3.20
+3.40
15.00
+4.60
+7.32
+9.74
+10.90
+11.40
+4.30
+9.50
+11.70
+12.20
+14.25
+15.30
+15.34
სანაპირო ხაზის ღერძი
სანაპირო ხაზის ღერძი

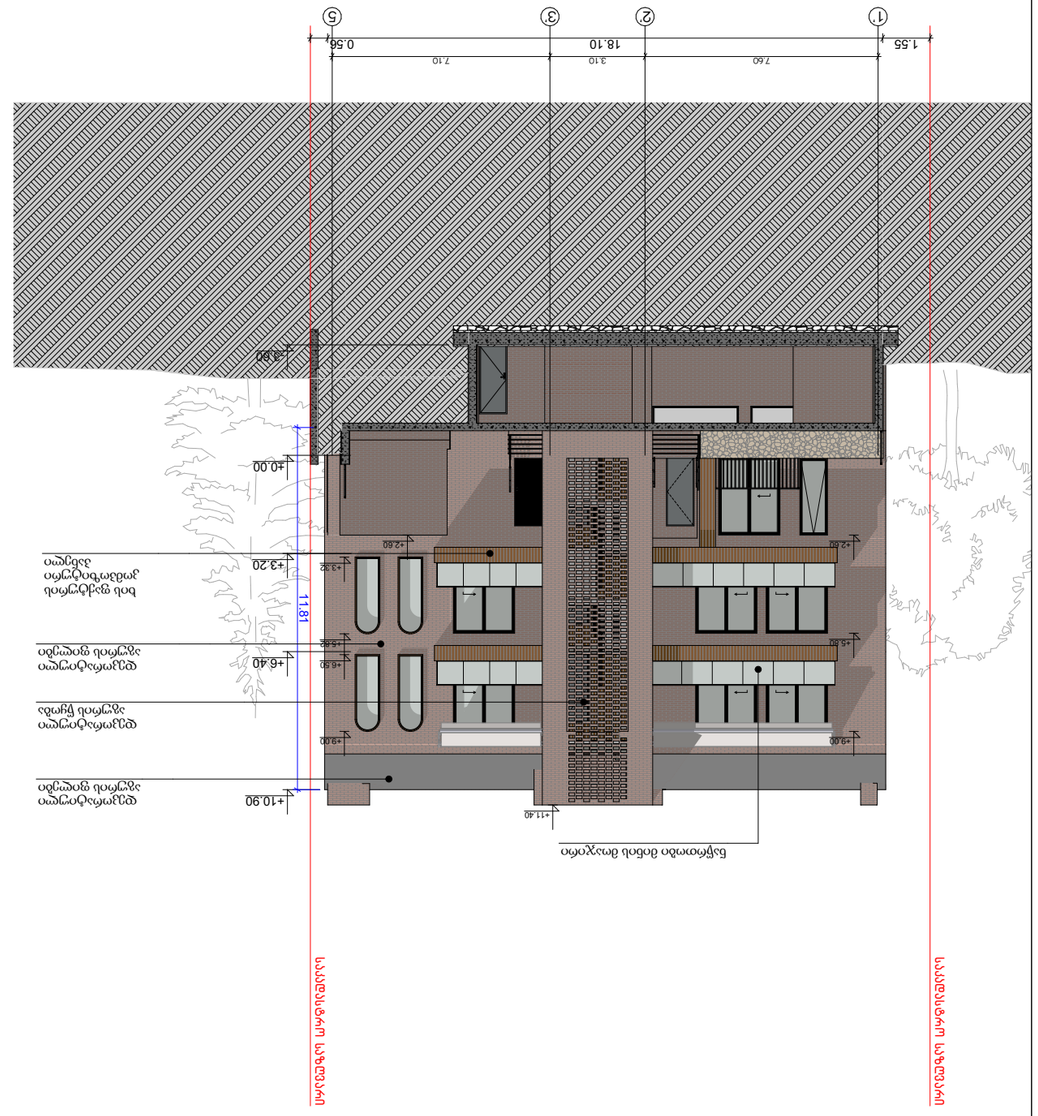

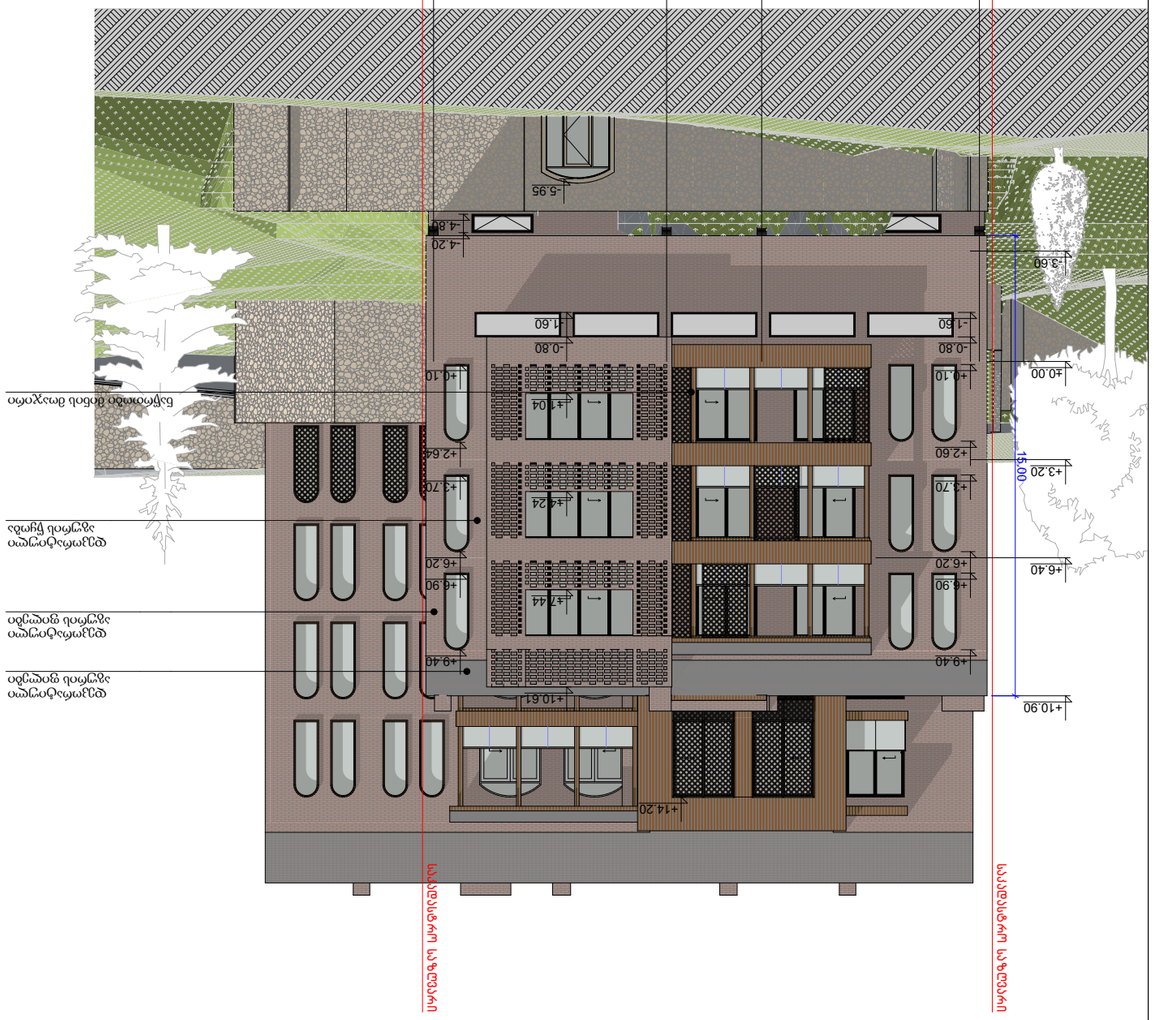
0.87
7.10
3.10
7.60
0.27
1
2
3
5
+3.60
-4.20
-5.95
+4.80
-1.50
-0.80
±0.00
+0.10
+2.60
+3.20
+6.40
+9.40
+10.90
+14.20
+10.61
+9.40
+6.20
+6.90
+4.44
+3.70
+2.64
+0.10
15.00
ნაპირსაფარი საზღვარი
ნაპირსაფარი საზღვარი
ნაპირსაფარი საზღვარი

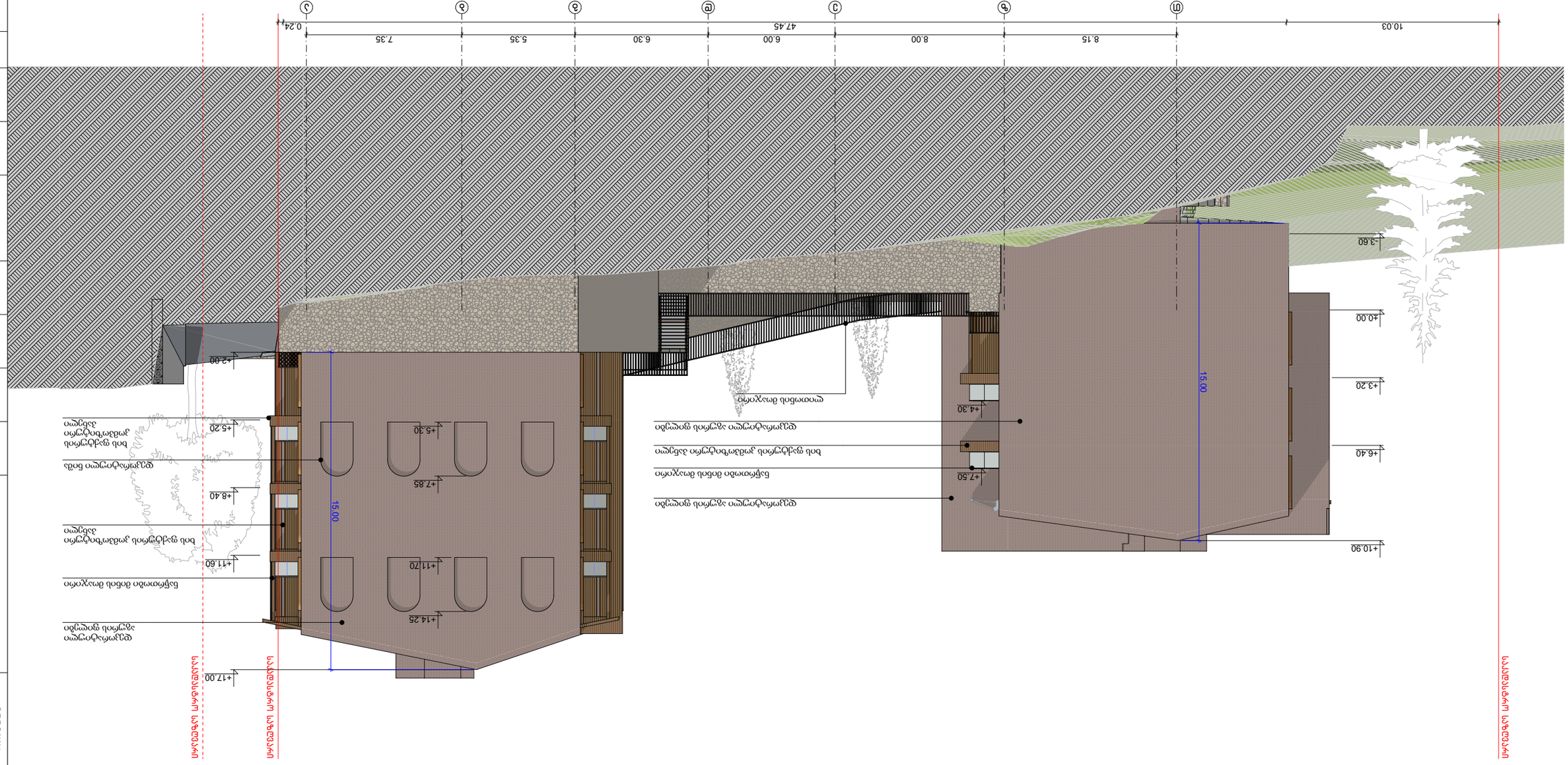
10.03
8.15
8.00
6.00
6.30
5.35
7.35
0.24
47.45
ა
ბ
გ
დ
ე
ვ
ზ
თ
ი
+3.60
±0.00
+3.20
+4.30
+6.40
+10.90
15.00
+5.30
+7.85
+11.70
+14.25
+17.00
+5.20
+8.40
+11.60
+7.50
საპროექტო საზღვარი
საპროექტო საზღვარი
საპროექტო საზღვარი

| ჭანჯარა | | |