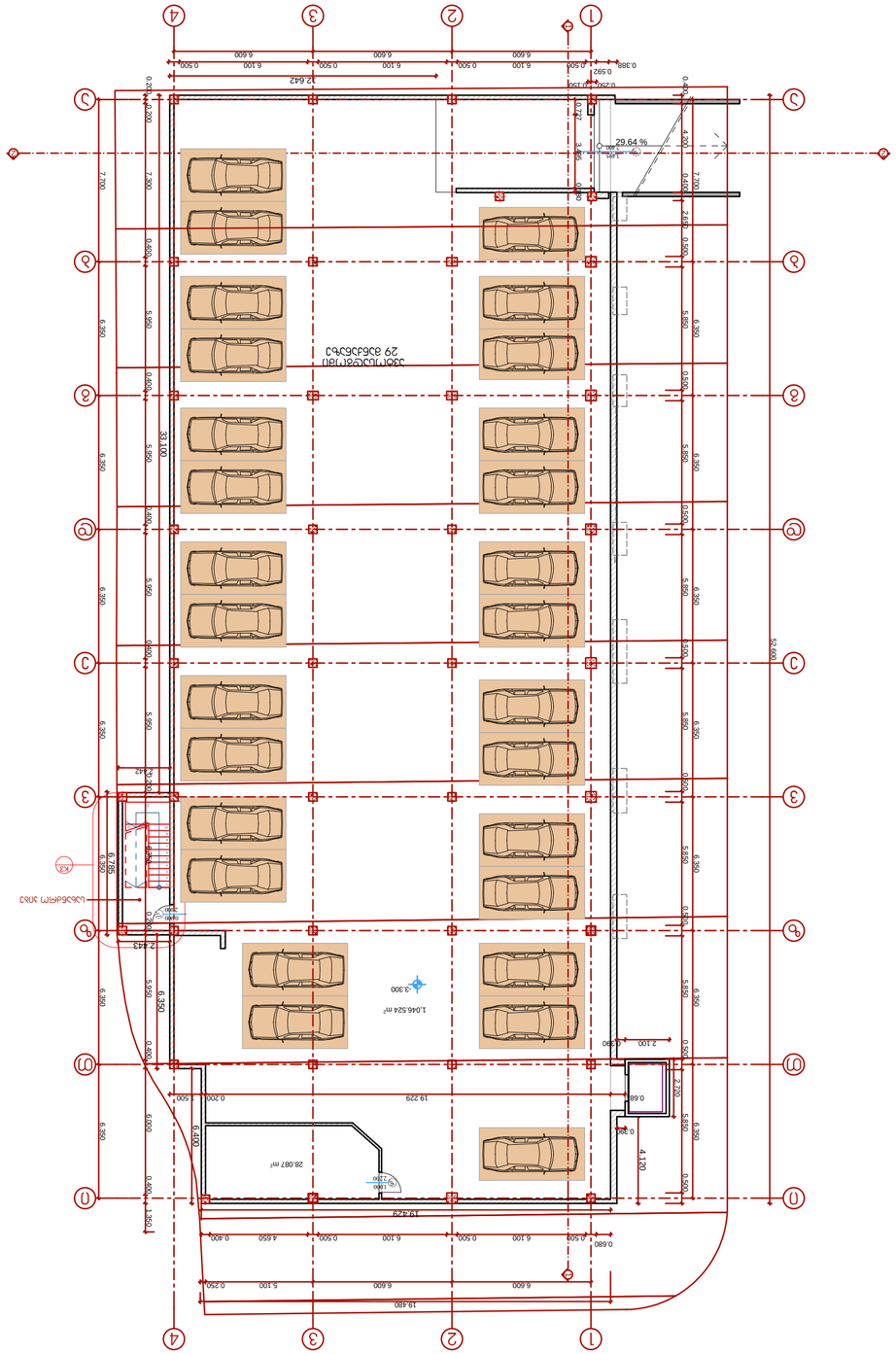

תכנית מגרש -3.30 מפלס חניון
1:200 .ג

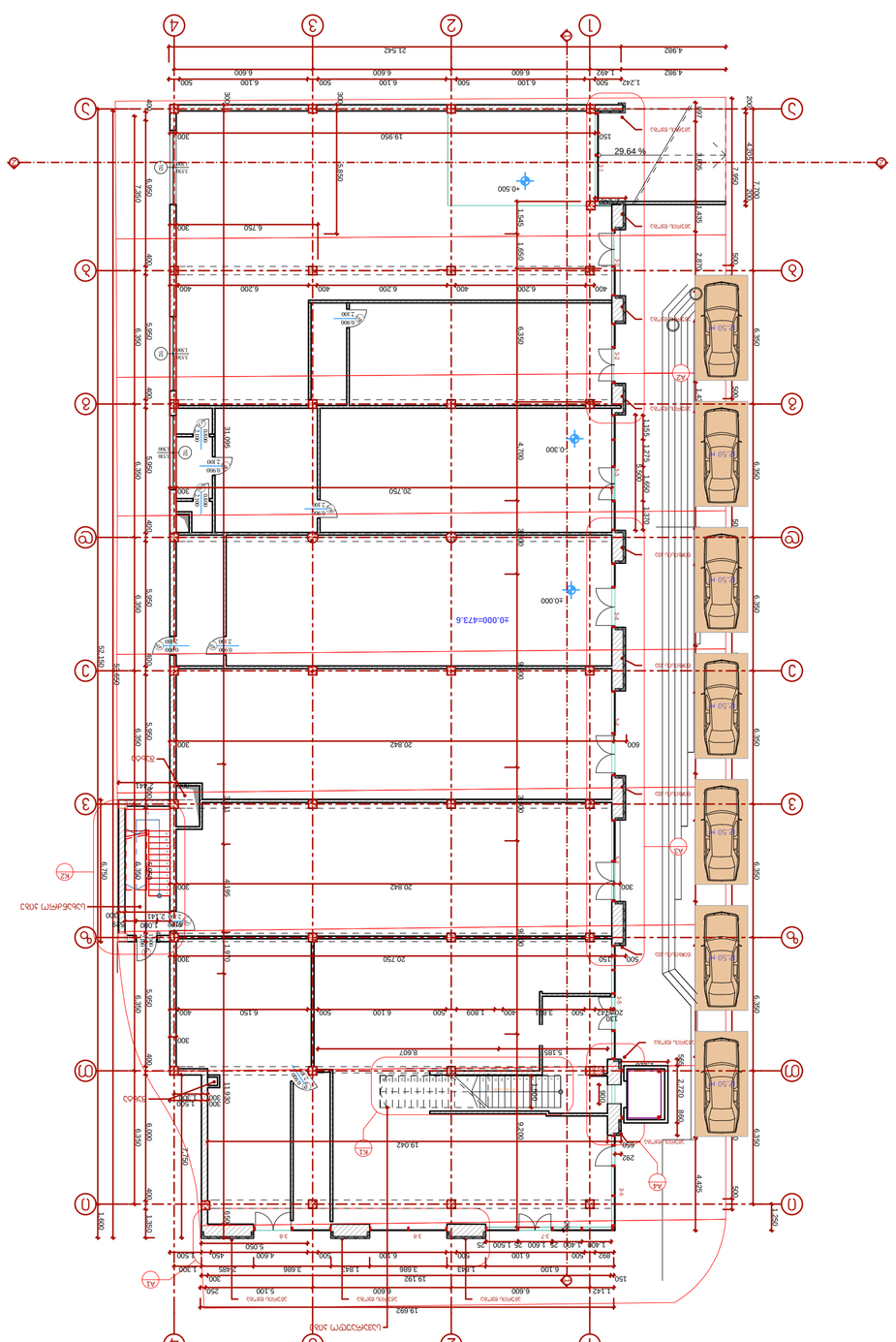

תכנית מגרש +0.00 מפלס רחוב
1:200 .ג

שם המגרש:	חניון תת קרקעי מגרש 1 בניין מגורים ומסחר
כתובת המגרש:	רח' הנשיא 3, מגרש 1 בניין מגורים ומסחר
גוש:	6036
חלקה:	33
שטח המגרש:	1,100.250 מ"ר
אחוזי בניה:	0
מס' קומות:	0
מס' יחידות דיור:	0
מס' מקומות חניה:	29
מס' מקומות חניה נכים:	0
מס' מקומות חניה אופנועים:	0
מס' מקומות חניה אופניים:	0
מס' מקומות חניה מסחר:	0
מס' מקומות חניה משרדים:	0
מס' מקומות חניה מגורים:	0
מס' מקומות חניה מבקרים:	0
מס' מקומות חניה סה"כ:	29

מהנדס הפרויקט
אדריכל אלון בן-ארי
רח' הרצל 19, ת"א

שלב	היתר בניה
תאריך	2012
קנ"מ	-
מס' גליון	3.3
	3 - 2
	31

שם הפרויקט	חניון תת קרקעי מגרש 1 בניין מגורים ומסחר
כתובת הפרויקט	רח' הנשיא 3, מגרש 1 בניין מגורים ומסחר
שלב	היתר בניה
תאריך	2012
קנ"מ	1:200
מס' גליון	3.3
	3 - 2
	31

שם הפרויקט	חניון תת קרקעי מגרש 1 בניין מגורים ומסחר
שלב	היתר בניה
	A2 layout
כתובת הפרויקט	רח' הנשיא 3, מגרש 1 בניין מגורים ומסחר
גוש/חלקה/מגרש:	6036/33/1
שם המגיש:	

სართულის გეგმა +4.10 ნიშნულზე
მ. 1:200

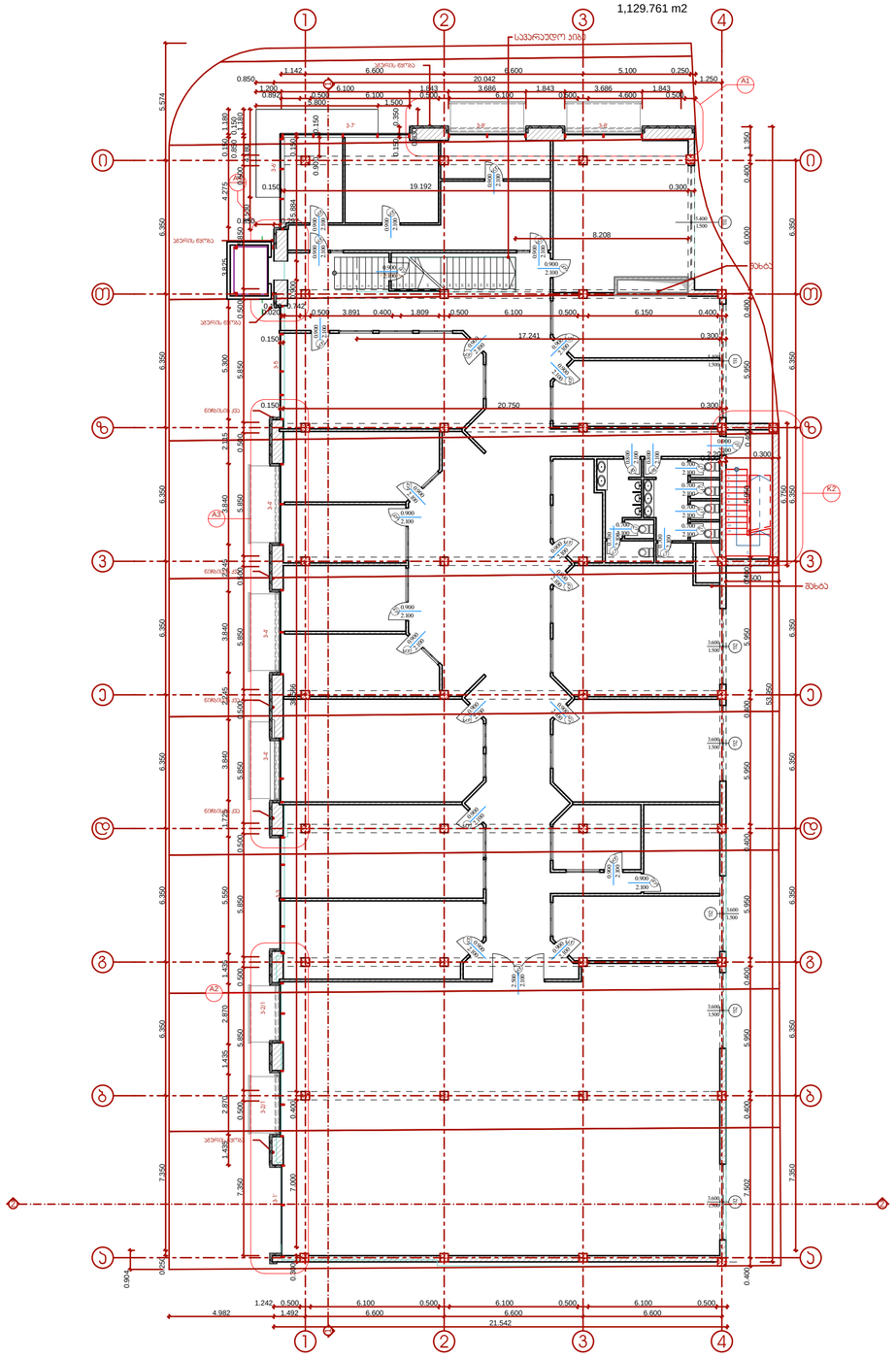

სართულის გეგმა +8.60 ნიშნულზე
მ. 1:200

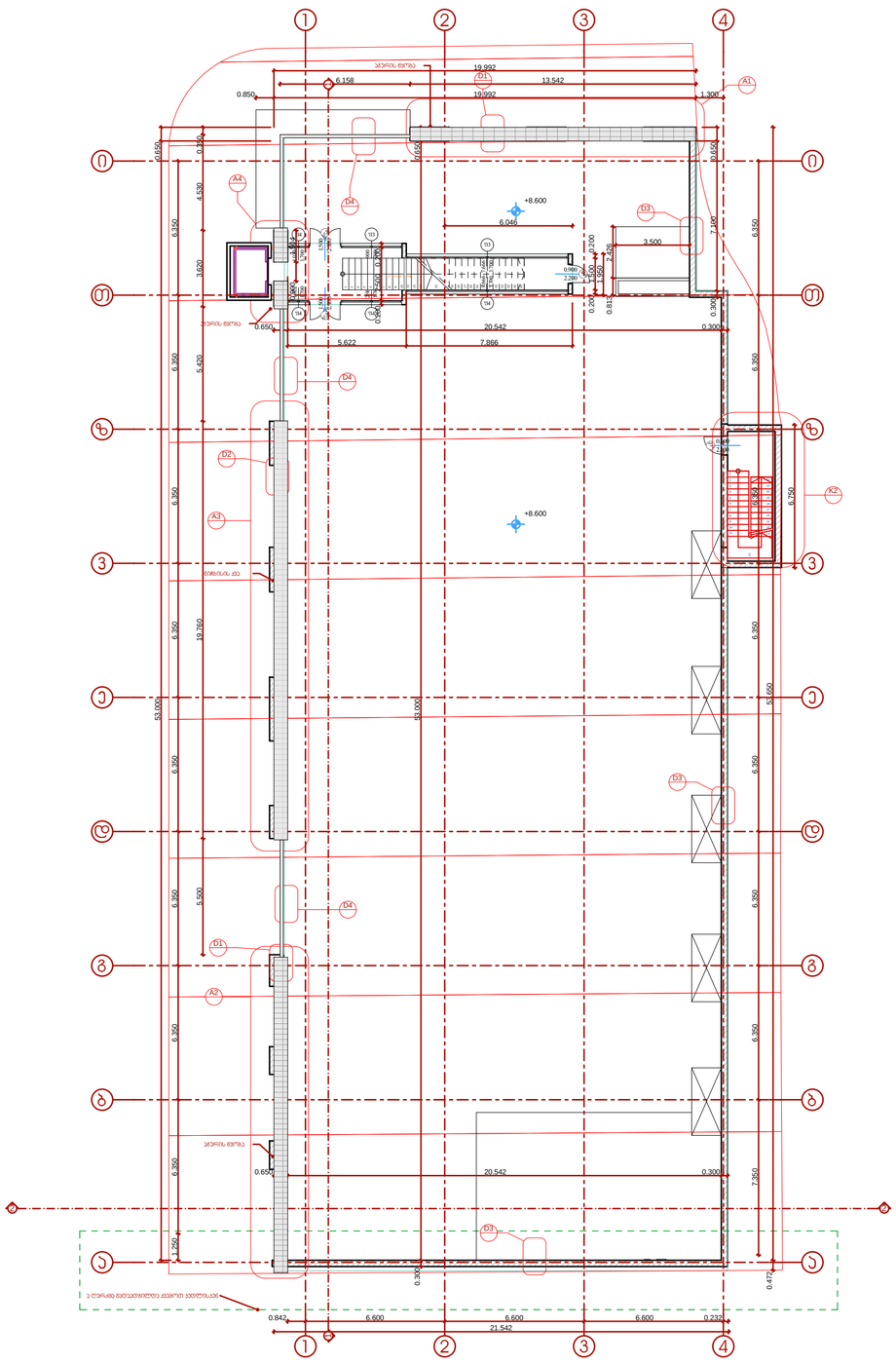

ფორმატი	ფაილის სახელი
A2	Layout

არქიტექტურული ნაწილი

შენიშვნა:

პირობითი ნიშნები:

დამკვეთი:

მისამართი:
საკაჯრო ცენტრი ქ.თბილისში
გლდანის I და II მიკრო რაიონებს შორის

თანამდებობა	გვარი	ხელმოწერა	თარიღი
დირექტორი	ი.ჩირაქე		
მთ.არქიტექ.	დ.გოგიჩაიშვილი		
დაამუშავა	ნ.გოგორიშვილი		
შეამოწმა	ი.ჩირაქე		

ARCHITECTURE ENGINEERING HAUSART PROJECT

მისამართი
ქ.თბილისი,
გამრეკელის ქ.№19

დაკვეთა №	-	სართულის გეგმა +4.10 ნიშნულზე სართულის გეგმა +8.60 ნიშნულზე
თარიღი	2012	
მასშტაბი	1:200	

სტადია	ფურცელი	ფურცლები
მ.პ.	ა - 3	31