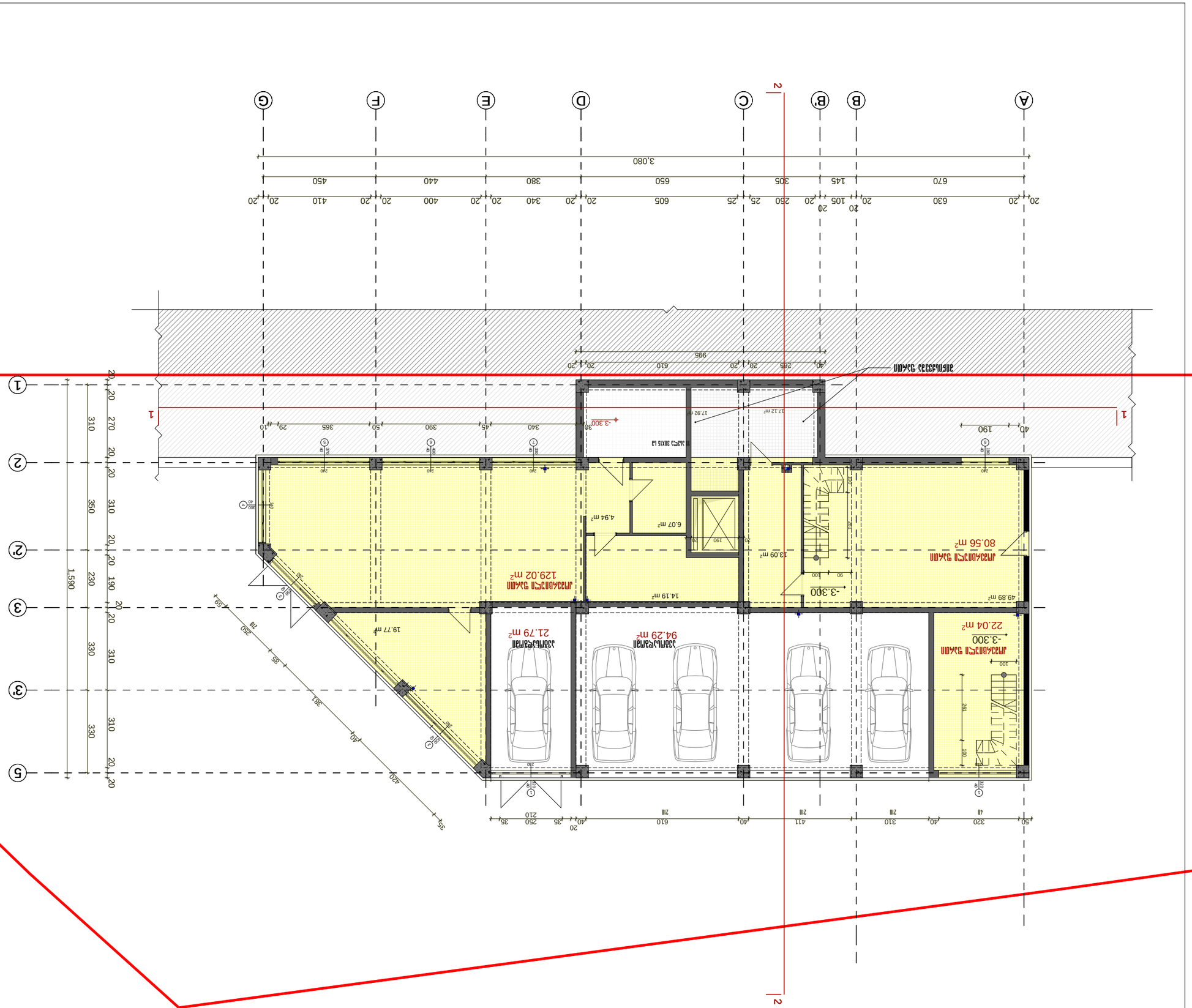

ситуационен план М 1:200

К2=236.09 m²

Проектант:			
Консултанти:			
Възложител:			
Обект:	Жилищна сграда с 30 апартамента, 3 магазина, 3 офиса и подземен гараж		
Адрес:	гр. София, ул. „Ангел Кънчев“ № 16		
Фаза:	Работен проект	Лист:	2
Наименование на чертежа:	Ситуационен план	Листове:	16
Мащаб:	1:200		

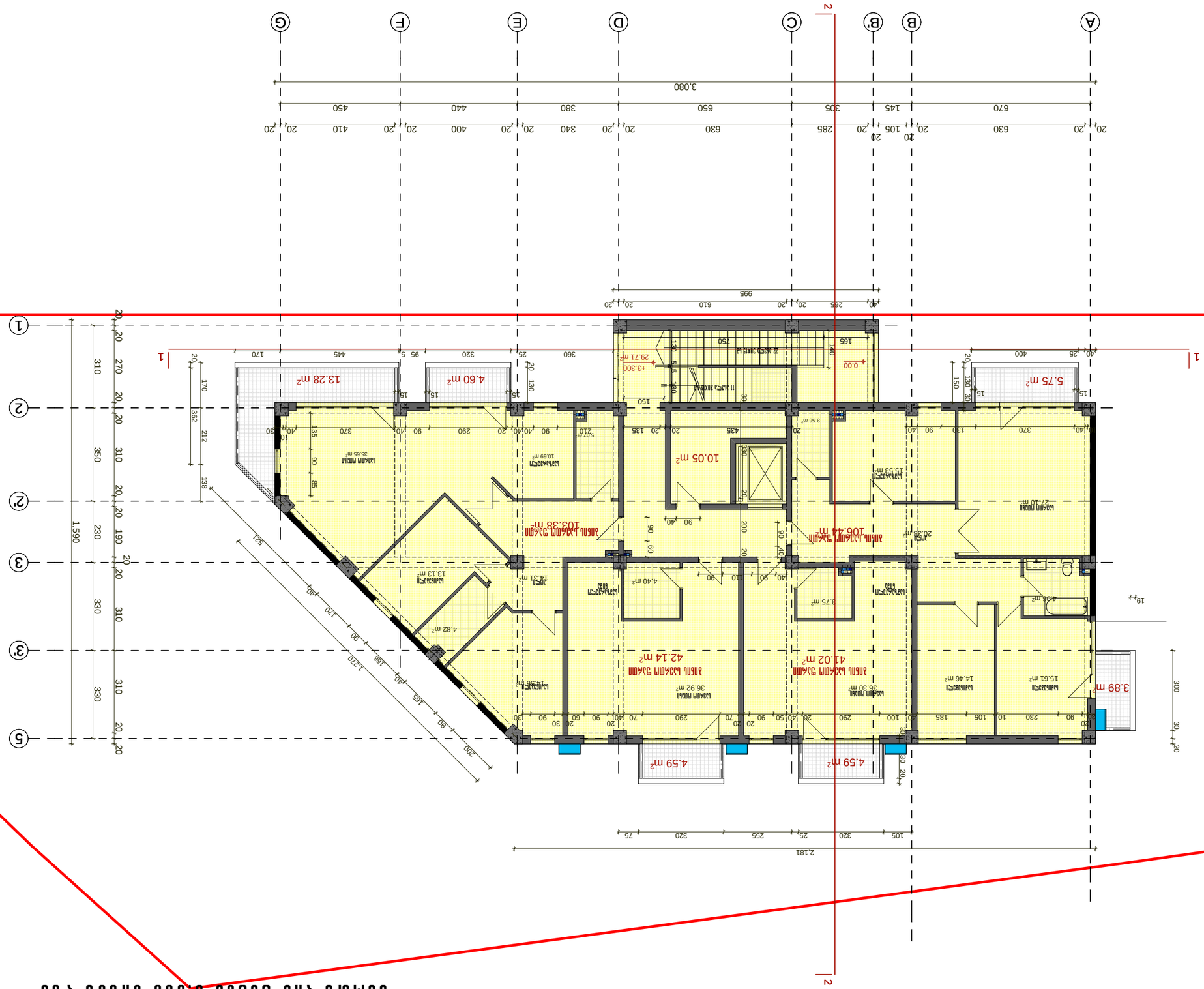
1
2
2'
3
3'
5
A
B
B'
C
D
E
F
G
1
2
3.080
995
2.181
1.590
K2=384.70 m²
3.89 m²
4.59 m²
4.59 m²
13.28 m²
4.60 m²
5.75 m²
10.05 m²
42.14 m²
41.02 m²
4.82 m²
4.40 m²
3.75 m²
4.56 m²
14.46 m²
15.61 m²
29.71 m²
0.00
+3.30
+2.70

16	4		

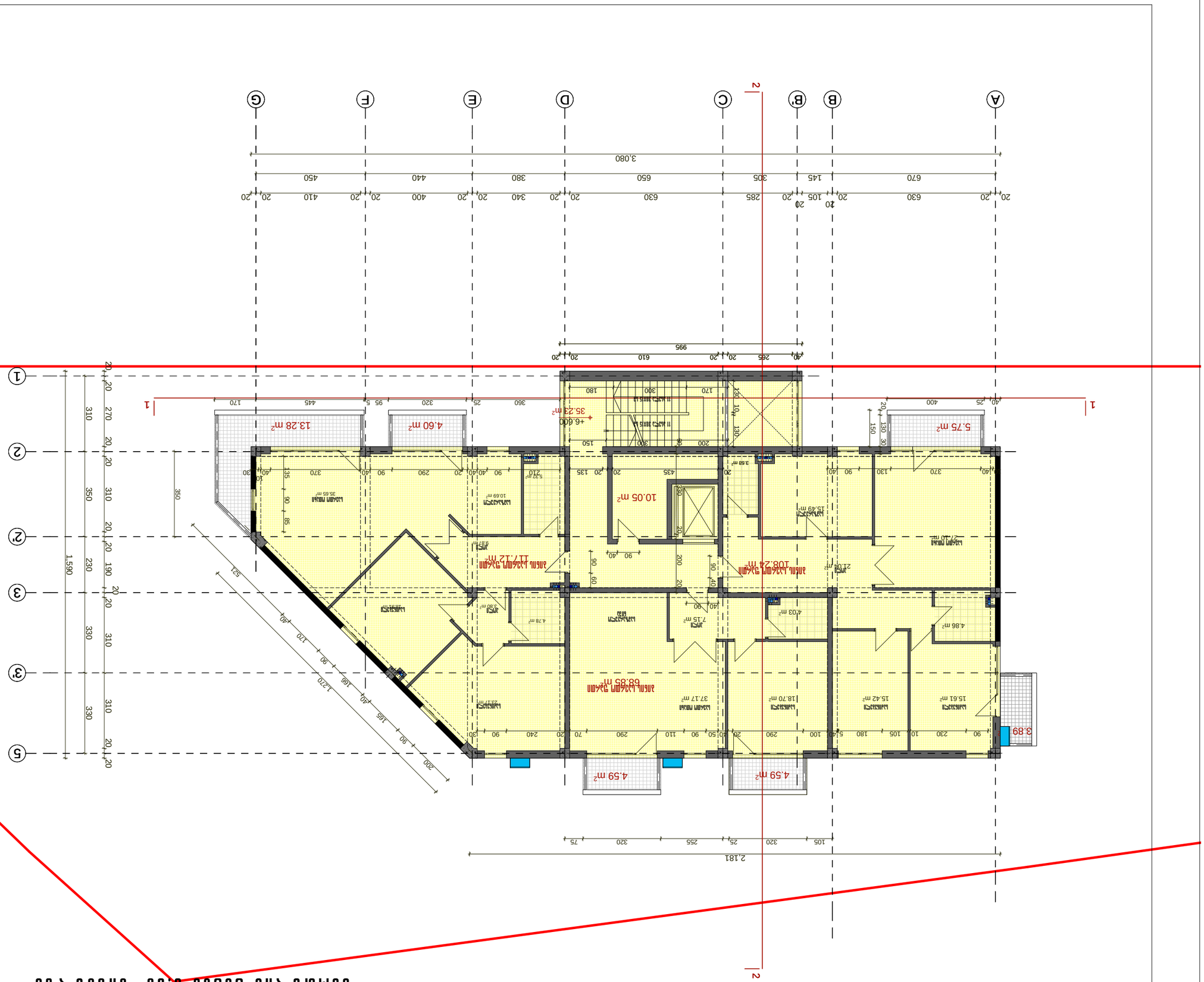

ربط الشبكة الداخلية بالشبكة العامة

مخطط توضيحي لربط شبكة المياه الداخلية بالشبكة العامة

المقياس	1:150
التاريخ	2025/04/15
الرسم	5
اللوحة	16

المالك	م. أحمد الزعبي
المهندس المعماري	م. سلمى الخطيب
المهندس الإنشائي	م. عمر الشريف
مهندس الكهرباء	م. رنا العبدلي
مهندس الصحية	م. طارق النجار
المقاول	شركة البناء الحديث للمقاولات

مشروع مجمع سكني الياسمين – 24 شقة موزعة على 3 طوابق فوق أرضي وطابق أرضي، شارع الجامعة، حي الزهراء، مدينة الربيع، 2024

مخطط الطابق الأرضي

مقياس الرسم 1:100

مفتاح الرموز

- حدود المخطط
- مساحة كل شقة: 384.70 م²
- مدخل المبنى

ملاحظات

1. جميع القياسات بالسنتيمتر ما لم يُذكر خلاف ذلك.
2. يجب التأكد من القياسات في الموقع قبل البدء بالتنفيذ.
3. المخطط للاستخدام الإنشائي فقط.

מבנה מגורים בן 19 דירות ומרכז קהילתי			

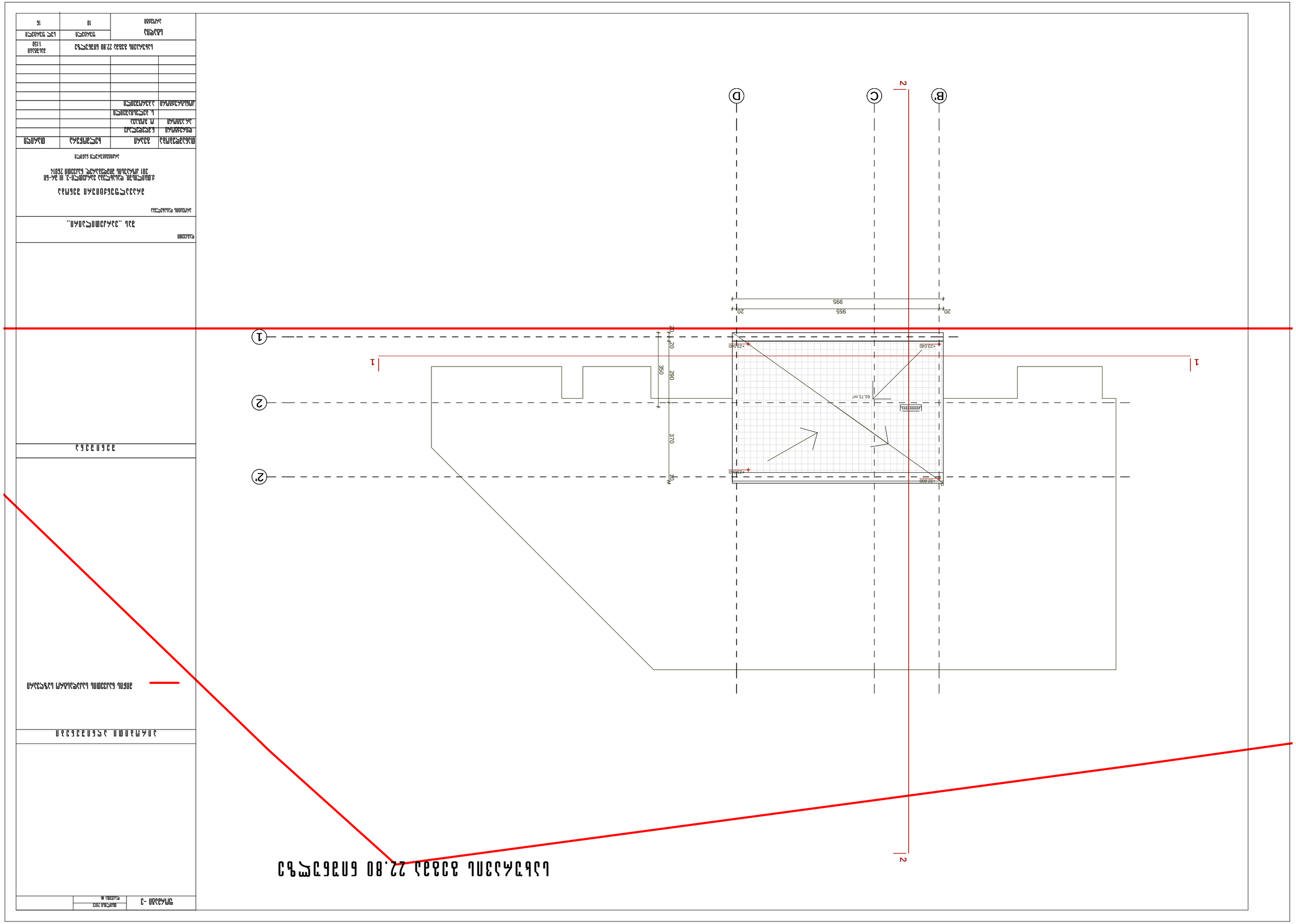

1
2
2'
B'
C
D
995
955
20
350
290
370
10
61.71 m²
+23.040
+22.800