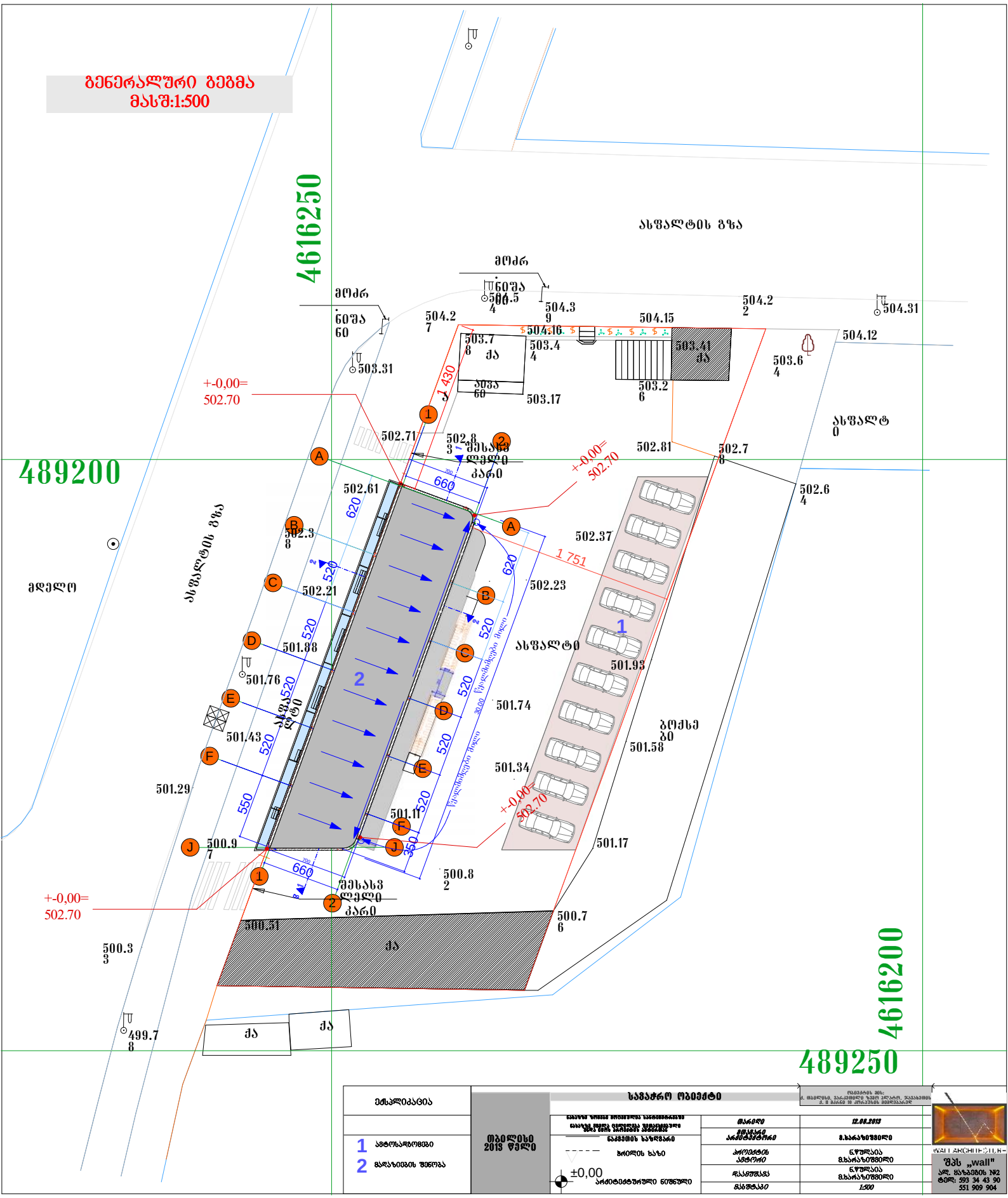
გენერალური გეგმა
მასშ:1:500
4616250
489200
4616200
489250
ასფალტის გზა
მოძრ
ნიშა
ქა
შესასვ
ლელი
კარი
+-0,00=
502.70
ბოძსე
ბი
მდელო
ასფალტ
ი
1 430
1 751
660
620
520
550
350
504.2
7
504.3
9
504.15
504.16
504.12
504.31
504.2
2
503.7
8
503.4
4
503.41
503.6
4
503.2
6
503.17
503.31
502.71
502.8
3
502.81
502.7
8
502.6
4
502.61
502.3
8
502.37
502.23
502.21
501.88
501.76
501.74
501.93
501.43
501.58
501.34
501.29
501.17
500.9
7
500.8
2
500.7
6
500.3
3
499.7
8
ესკიზი
1 ავტოსადგომი
2 მანიშნებელი შენობა
ობიექტი
2019 წელი
საპროექტო ობიექტი
მასშტაბი
1:500
„wall"

საქართველო
ქ.თბილისის მერია
საჯარო სამართლის იურიდიული პირი
თბილისის არქიტექტურის სამსახური

სამსახურის უფროსი ა. ბოჭოიძე

სიტუაციური გეგმა

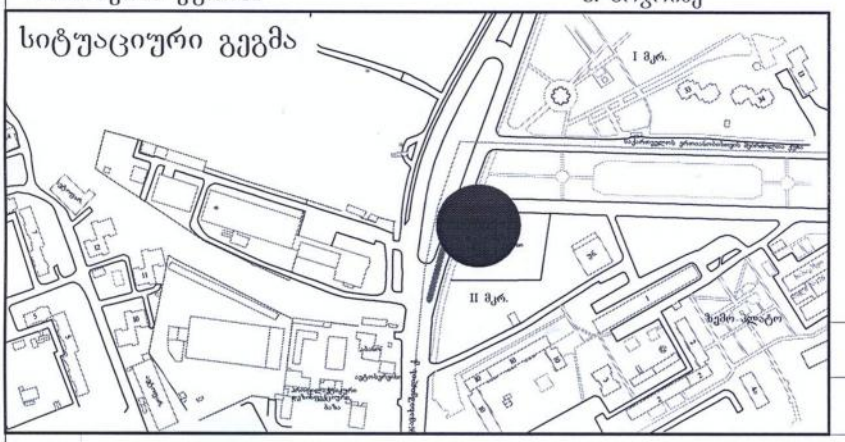

განყოფილ. უფროსი		თ. ჯაფარიძე
მთავარი სპეც-ტი		

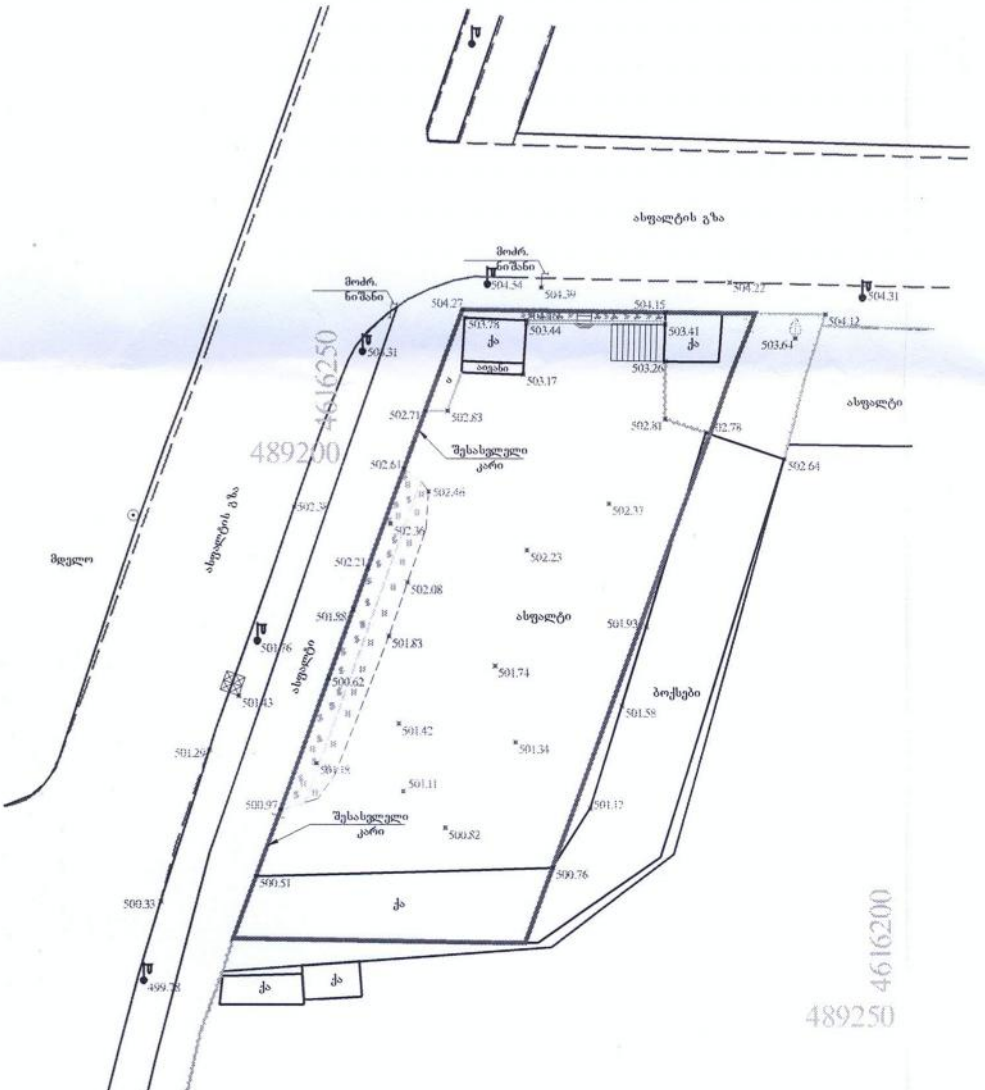

შენიშვნა: საკადასტრო სამეზობლო საზღვარი

შენიშვნა: ნახაზი შესრულებულია დამკვეთის მითითებით.

პირობითი აღნიშვნები

მიწისქვეშა კომუნიკაციები	ნაკვეთის საზღვარი	ბუჩქი	ცოცხალი ღობე	ღობე
	შენობა	გაზონი	ხეების რიგი	ბორდიური
კანალიზაცია	არკა	სამეთვალყურეო ჭები	ტრანსფორმატორი	ბეტონი
დენის კაბელი	ფარდული	ძეგლი	რადიო ან ტელე ანძა	კედელი
გაზის მილი	კიბე	შადრევანი	ლამპიონები	საყრდენი კედელი
წყლის მილი	ფოთლოვანი ხე	ონკანი	ელექტრო ბოძი	ბილიკი
კავშირგაბმულობა	წიწვოვანი ხე	წყარო ან ჭა	რკინიგზა	გზის კონტური
	ხეხილის ხე	ბენზინგასამართი სადგური	იზოჰიფსი	ფლატე
	პალმა	მაღალი ძაბვის გადამცემი	მთავარი იზოჰიფსი	წყლის კონტური

აზომვითი ნახაზი შესრულებულია შ.პ.ს. "კომფორტ +"-ს მიერ

შ.პ.ს. "კომფორტ +"

მისამართი: გლდანი, V მკრ. კორპუსი №17 სართ. №2 ტელ: 558 71 11 82.		
დირექტორი		ნ. ფალელაშვილი
კომპ. უზრუნველყოფა		მ. ცინცაძე
გეოდეზისტი		რ. ცერცვაძე
მისამართი	ქ. თბილისი, ჯავახეთის ქუჩაზე, ვარკეთილის პირველ პლატოს II მკრ.-ის №10 კორპუსის მიმდებარედ	
ფართობი 1461 კვ.მ.	მაშტაბი 1:500	18.07.2013