საქართველოს შინაგან საქმეთა სამინისტროს
საპატრულო პოლიციის დეპარტამენტი

MINISTRY OF INTERNAL AFFAIRS OF GEORGIA
PATROL POLICE DEPARTMENT

30/07/2026

MIA 0 26 02713761

მოქალაქე მარიამ გზიშვილს
№ CA00412613440328
ასლი: შსს საპატრულო პოლიციის დეპარტამენტის
ქ. თბილისის მთავარ სამმართველოს

შსს საპატრულო პოლიციის დეპარტამენტში განხილულ იქნა თქვენი განცხადება, რომელშიც ითხოვთ, ქალაქ თბილისში, სამღერეთის ქუჩა , N 5-ში არსებულ მიწის ნაკვეთზე (ს/კ: N 01.12.14.094.004) სამშენებლო დამცავი ღობის მოწყობის და საგზაო-სატრანსპორტო ინფრასტრუქტურის ნაკადების მიმართულების საგზაო მოძრაობის ორგანიზაციის წარმოდგენილი დროებითი და მუდმივი სქემების შეთანხმებას.

ვითვალისწინებთ , ს.ს.ი.პ. ტრანსპორტისა და ურბანული განვითარების სააგენტოს (29.07.2026წ 16-01262101178) თანხმობას შსს საპატრულო პოლიციის დეპარტამენტი ითანხმებს (საგზაო მოძრაობის უსაფრთხოების კუთხით) წარმოდგენილ დროებითი და მუდმივი მოძრაობის ორგანიზაციის სქემებს და არ არის წინააღმდეგი განახორციელოთ აღნიშნული სამუშაოები შემდეგი პირობების დაცვით:

- ქვეითად მოსიარულეთა უსაფრთხოების მიზნით დამცავი ღობის ფარგლებში მოეწყოს ქუჩის სავალი ნაწილის მხრიდან ქვეითად მოსიარულეთა ბილიკი, ღობე გზის სავალი ნაწილის მხრიდან გადაიხუროს და ღამის საათებში განათდეს;
- სამშენებლო ობიექტზე მისასვლელი გზა (სამუშაოების განხორციელების პროცესში) აღიჭურვოს მოძრაობის რეგულირების ტექნიკური საშუალებებით შეთანხმებული სქემების შესაბამისად, ხოლო მიმდებარე ტერიტორიაზე არსებულ მოძრაობის ორგანიზების ტექნიკურ საშუალებებს გაუკეთდეს დროებით დემონტაჟი ან შეიფუთოს;
- საგზაო მოძრაობის რეგულირებისთვის და ფეხით მოსიარულეთა უსაფრთხო გადაადგილების მიზნით სამუშაოების მწარმოებლის მიერ გამოყოფილ იქნეს სპეც. ტანსაცმლით და ალმით აღჭურვილი საჭირო რაოდენობის თანამშრომელი;
- საგზაო მოძრაობის ორგანიზების სქემები შეთანხმებულია იმ პირობით, რომ სამშენებლო ტექნიკა იმოძრავებს მოქმედი სამართლებრივი დადგენილი წესით.
- დაცული იქნას გზის სავალი ნაწილის სისუფთავე, არ დაუშვათ სამშენებლო მასალისა და ტექნიკის გზის სავალ ნაწილზე განთავსება;
- სამუშაოების დასრულებისთანავე ფეხით მოსიარულეთა ბილიკი მოყვანილ იქნას არსებული სტანდარტის შესაბამისად, დროებითი მოძრაობის რეგულირების ტექნიკურ საშუალებებს გაუკეთდეს დემონტაჟი და მიმდებარე ტერიტორია აღიჭურვოს

0190, თბილისი, ნოე რამიშვილის ქ. №38
№38, Noe Ramishvili St. 0190, Tbilisi, Georgia
ტელ./Tel.: (+995 32) 2 41 42 42
(+995 32) 2 41 85 02
E-mail: patrolinfo@mia.gov.ge

მოძრაობის რეგულირების ტექნიკური საშუალებებით შეთანხმებული საგზაო მოძრაობის ორგანიზაციის სქემების შესაბამისად;

- სამუშაოების დაწყების შესახებ წინასწარ ეცნობოს შსს საპატრულო პოლიციის დეპარტამენტის სამორიგეო ნაწილს (241–85–04; 241–85–05).

მეორე ადრესატს: გთხოვთ, უზრუნველყოთ კონტროლის დაწესება წერილში მითითებულ პირობების შესრულებაზე და მოძრაობის რეგულირების ტექნიკური საშუალებების განთავსების მდგომარეობაზე. შეუსრულებლობის შემთხვევაში გაატარეთ ზომები საქართველოს ადმინისტრაციულ სამართალდარღვევათა კოდექსის 134 მუხლით გათვალისწინებული მოთხოვნების შესაბამისად.

დანართი: სქემა 1 ფაილად

პატივისცემით,

საპატრულო პოლიციის დეპარტამენტი /
საორგანიზაციო სამმართველო / საგზაო მოძრაობის
ზედამხედველობის განყოფილება
განყოფილების უფროსი
ბარბაქაძე დავით

ქალაქ თბილისის მუნიციპალიტეტის საჯარო სამართლის იურიდიული პირი – ქალაქ თბილისის მუნიციპალიტეტის ტრანსპორტისა და ურბანული განვითარების სააგენტო

წერილის ნომერი: **16-01262101178**
გაცემის თარიღი: **29/07/2026**

ადრესატი: მარიამ ბზიშვილი
პირადი ნომერი: 59001119007
მისამართი: გორი ს. ახალუბანი

ქალაქ თბილისის მუნიციპალიტეტის სსიპ - ქალაქ თბილისის მუნიციპალიტეტის ტრანსპორტისა და ურბანული განვითარების სააგენტომ განიხილა 2026 წლის 28 ივლისის № 01262093689-16 განცხადება, რომელთან დაკავშირებითაც გაცნობებთ შემდეგს:

დაკმაყოფილდეს 2026 წლის 28 ივლისის № 01262093689-16 განცხადება და შეთანხმდეს ქალაქ თბილისში, ქუჩა სამღერეთი , N 5-ში არსებულ მიწის ნაკვეთზე (საკადასტრო კოდი: N 01.12.14.094.004) საგზაო მოძრაობის ორგანიზების სქემა თანდართულ ბმულზე არსებული დანართის შესაბამისად.

საგზაო მოძრაობის ორგანიზების სქემები შეთანხმებულია იმ პირობით, რომ სამშენებლო ტექნიკა იმოძრავებს მოქმედი სამართლებრივი დადგენილი წესით.

ასევე გაცნობებთ, რომ საჭიროების შემთხვევაში, სსიპ ტრანსპორტისა და ურბანული განვითარების სააგენტო იტოვებს უფლებამოსილებას, მოითხოვოს სამუშაოების პერიოდში არსებული სიტუაციის საგზაო მოძრაობის ორგანიზების სქემის ალტერნატიული ვარიანტის წარმოდგენა.

სამუშაოების მიმდინარეობის პერიოდში, საგზაო მოძრაობის ორგანიზების დროებითი სქემის მიხედვით გათვალისწინებული საგზაო ნიშნები უნდა განთავსდეს მოძრავ დგარზე, რათა არ დაზიანდეს მიმდებარე ტერიტორიაზე არსებული ინფრასტრუქტურა.

იმ შემთხვევაში, თუ სამუშაოებისათვის საჭირო დროებითი და არსებული საგზაო ნიშნები ეწინააღმდეგება/ხელს უშლის ერთმანეთს, საჭიროა უკვე არსებული საგზაო ნიშნები შეიფუთოს, ხოლო სამუშაოს დასრულებისთანავე დემონტაჟი უნდა გაუკეთდეს დროებით დამონტაჟებულ საგზაო მოძრაობის ორგანიზების ტექნიკურ საშუალებებს და ქუჩის სავალი ნაწილი (ყველა შეფუთული ნიშნის ჩათვლით) მოყვანილი იქნას პირვანდელ მდგომარეობაში.

დამატებით გაცნობებთ, რომ თუ მშენებლობის პერიოდში, საპროექტო ტერიტორიის მიმდებარედ, ხორციელდება სხვა სამშენებლო სამუშაოები და დროებითი საგზაო ნიშნები, რომლებიც განთავსებულია სხვა, ნებართვის მქონე, შემსრულებელი კომპანიის მიერ და კვეთს/ეწინააღმდეგება თქვენს მიერ დასამონტაჟებელ საგზაო ნიშნებს, დროებითი საგზაო ნიშნები დაიტანოთ საჭიროებისამებრ და აუცილებლობის შემთხვევაში, სამუშაოები განახორციელოთ უკვე განთავსებული დროებითი საგზაო ნიშნების გამოყენებით. ხოლო, სხვა შემსრულებლის მიერ, სამუშაოების დასრულებისა და ნიშნების დემონტაჟის შემთხვევაში, უზრუნველყოთ თქვენი საგზაო ნიშნების სრულად მონტაჟი, მოცემული პირობების შესაბამისად.

საგზაო მოძრაობის ორგანიზების სქემის ცვლილება საჭიროებს შეთანხმებას სააგენტოსთან.

გადაწყვეტილების გასაჩივრება, დაინტერესებული მხარის მიერ, შესაძლებელია ამ გადაწყვეტილების გაცნობიდან ერთი თვის ვადაში ქალაქ თბილისის მუნიციპალიტეტის მერთან (მისამართი: ჟ. შარტავას

ქუჩა N7) კანონმდებლობით დადგენილი წესით.

დანართი: სსიპ - ტრანსპორტისა და ურბანული განვითარების სააგენტოს მიერ შეთანხმებული საგზაო მოძრაობის ორგანიზების სქემები იხილეთ თანდართულ ბმულზე :

https://cloud.msda.ge/index.php/s/oi9SICr8VTqq6Mw

პატივისცემით,

ნინო ბაგაშვილი

სააგენტოს უფროსი

გამოყენებულია კვალიფიციური
ელექტრონული ხელმოწერა/
ელექტრონული შტამპი

N

W E

S

საგზაო მოძრაობის ორგანიზაციის ტექნიკური საშუალებები

საგზაო ნიშნები

პირობითი ნიშნები

შემსასვლელი

ტროტუარი

არსებული სერვიტუტი

გამწვანება

არსებული შენობა

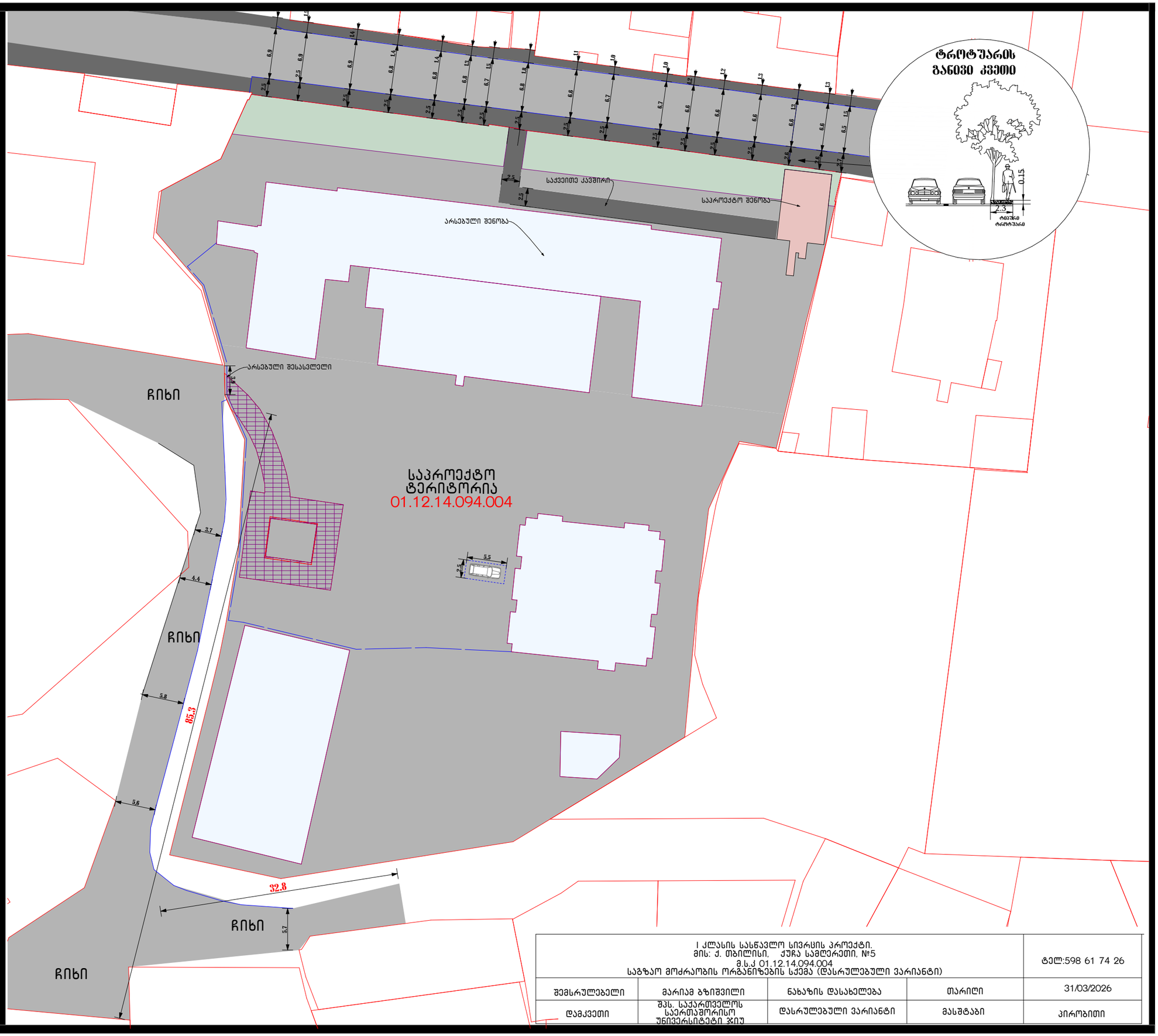

I კლასის სასწავლო სივრცის პროექტი. მის: ქ. თბილისი, ქუჩა სამღერეთი, №5 გ.ს.კ 01.12.14.094.004 საგზაო მოძრაობის ორგანიზების სქემა (დასრულებული ვარიანტი)				ტელ:598 61 74 26
შემსრულებელი	მარიამ ბზიშვილი	ნახაზის დასახელება	თარიღი	31/03/2026
დამკვეთი	შპს. საქართველოს საერთაშორისო უნივერსიტეტი ჯიუ	დასრულებული ვარიანტი	მასშტაბი	პირობითი

N

W E

S

საგზაო მოძრაობის ორგანიზაციის ტექნიკური საშუალებები

საგზაო ნიშნები



მეღროშე 1 ადამიანი



შშმ.ტ7 2 ცალი

პირობითი ნიშნები



ქვეითთა მოძრაობა

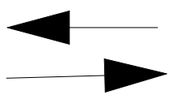

სატრანსპორტო მაკადის მოძრაობის მიმართულება

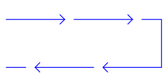

სამშენებლო ტექნიკის მოძრაობის მიმართულება



არსებული ღობე

შენიშვნა:

დროებითი სქემა შედგენილია "ოდმ 218.6.014-2014" და საქართველოს კანონის საბაზო მოძრაობის შესახებ მოთხოვნების შესაბამისად

1. ბამფოთხილებელი ზონის სიბრძე შეადგენს 50 მეტრს
2.სამშენო ნაშთების ზონის სიბრძე შეადგენს 15 მეტრს
3. ნახაზზე ნაჩვენებია დროებითი საბაზო ნიშნები.
4. სვავი ნაწილის დახშული ზონის სიბრძე არ გვაქვს ვუნაიდან სვავი ნაწილზე არ მიმდინარეობს საბაზო სამუშაოები.
5.სამშენო ნაშთების ზონის სიბრძე არ გვაქვს ვინაიდან სვავი ნაწილზე არ მიმდინარეობს საბაზო სამუშაოები
6. სტაბილიზასიის ზონის სიბრძე არა გვაქვს ვინაიდან სვავი ნაწილზე არ მიმდინარეობს საბაზო სამუშაოები.
7. მარეგულირებლის დანიშნულებაა მშენებლობის პერიოდში სამშენებლო ტექნიკებისა და ხვეითთა ნაკადის მოძრაობის ორგანიზება

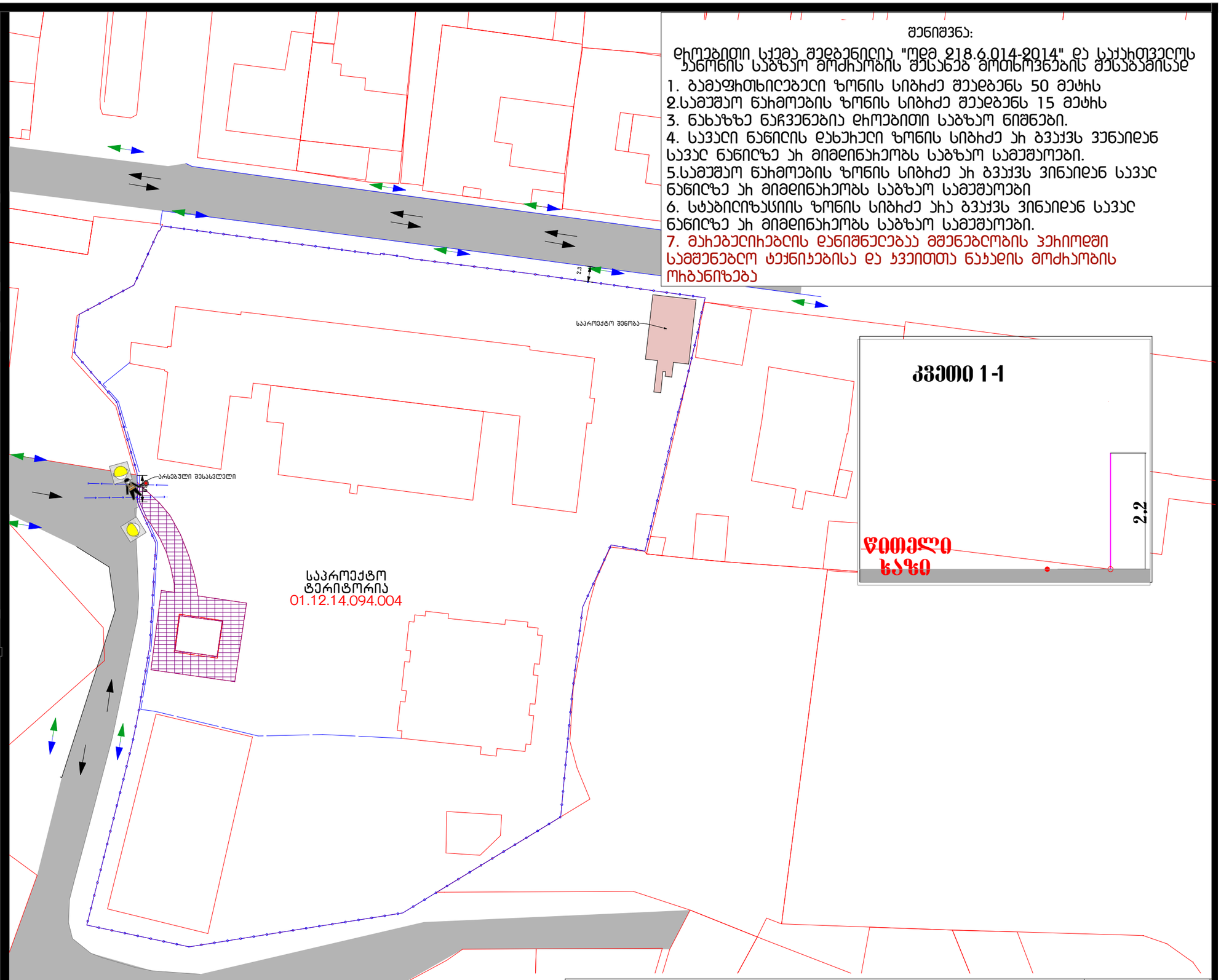

შენიშვნა: მშენებლობის ნებართვის მიღებიდან სამუშაოები განხორციელდება კალენდარული გრაფიკის შესაბამისად

I კლასის სასწავლო სივრცის პროექტი. მის: ქ. მბილისი, ქუჩა სამღერეთი, №5 გ.ს.კ 01.12.14.094.004 საგზაო მოძრაობის ორგანიზების სქემა (მშენებლობის პერიოდი)				ტელ:598 61 74 26
შემსრულებელი	მარიამ ბზიშვილი	ნახაზის დასახელება	თარიღი	31/03/2026
დამკვეთი	შპს. საქართველოს საერთაშორისო უნივერსიტეტი ჯიუ	მშენებლობის პერიოდში	მასშტაბი	პირობითი



საგზაო მოძრაობის ორგანიზაციის ტექნიკური საშუალებები

საგზაო ნიშნები

მედროშე 1 ადამიანი

შუქ.ტ7 2 ცალი

პირობითი ნიშნები

ქვეითთა მოძრაობა

სატრანსპორტო მაკადის მოძრაობის მიმართულება

სამშენებლო ტექნიკის მოძრაობის მიმართულება

სასიგნალო ლენტი

შენიშვნა:

დროებითი სქემა შედგენილია "სტს 218.6.014-2014" და საქართველოს კანონის საგზაო მოძრაობის შესახებ მოთხოვნების შესაბამისად

1. გამაფრთხილებელი ზონის სიგრძე შეადგენს 50 მეტრს
2. სამუშაო წარმოების ზონის სიგრძე შეადგენს 15 მეტრს
3. ნახაზზე ნაჩვენებია დროებითი საგზაო ნიშნები.
4. სავალი ნაწილის დახურული ზონის სიგრძე არ გვაქვს ვინაიდან სავალ ნაწილზე არ მიმდინარეობს საგზაო სამუშაოები.
5. სამუშაო წარმოების ზონის სიგრძე არ გვაქვს ვინაიდან სავალ ნაწილზე არ მიმდინარეობს საგზაო სამუშაოები
6. სტაბილიზაციის ზონის სიგრძე არა გვაქვს ვინაიდან სავალ ნაწილზე არ მიმდინარეობს საგზაო სამუშაოები.
7. მარეგულირებლის დანიშნულებაა მშენებლობის პერიოდში სამშენებლო ტექნიკებისა და ქვეითთა ნაკადის მოძრაობის ორგანიზება

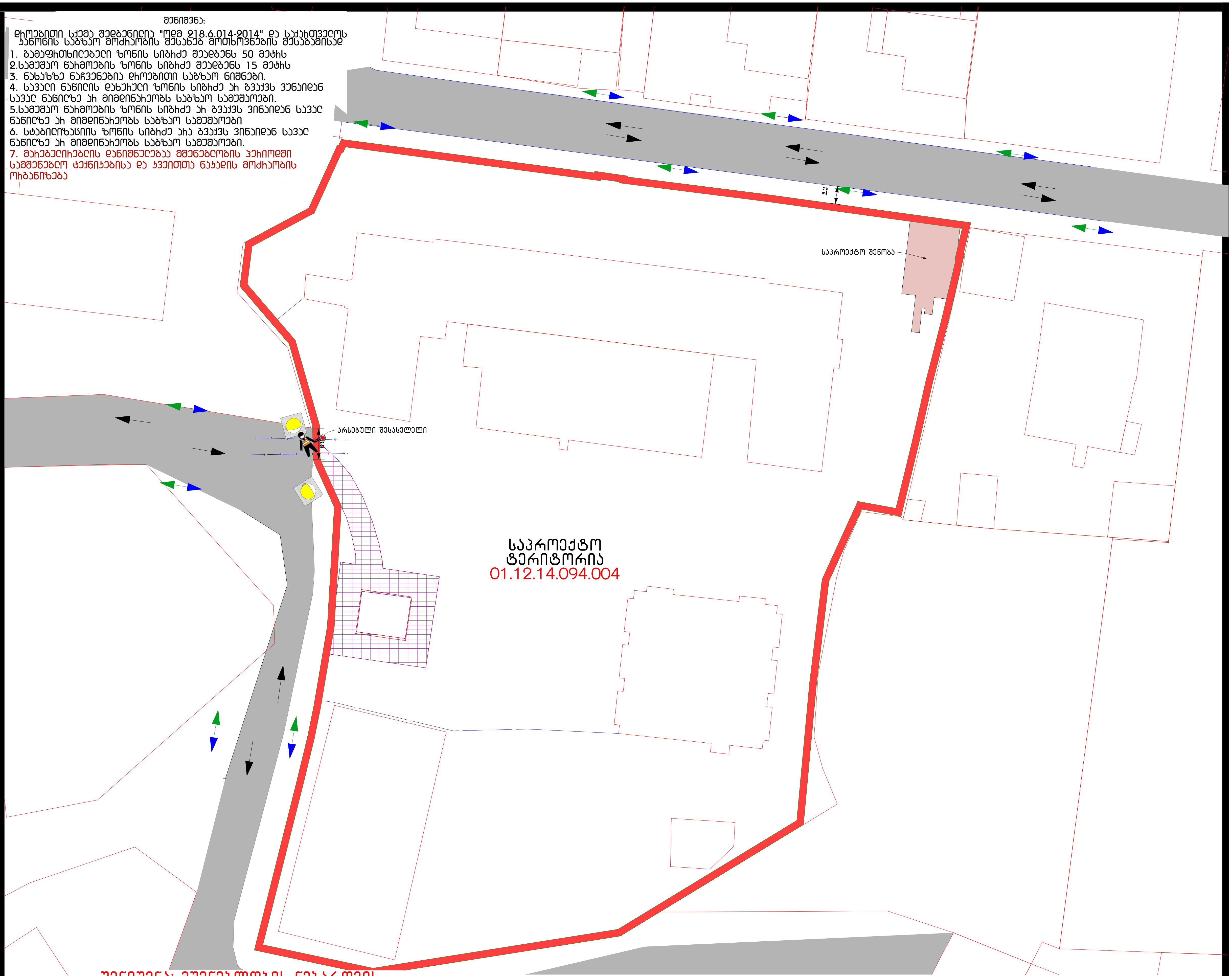

შენიშვნა: მშენებლობის ნებართვის მიღებიდან სამუშაოები განხორციელდება 24 თვის ვადით აქედან გამოყენებული იქნება 3-3 დღე სამშენებლო ლობის მონტაჟი დემონტაჟისთვის

I კლასის სასწავლო სივრცის პროექტი. მის: ქ. თბილისი, ქუჩა სამღერეთი, №5 მ.ს.კ 01.12.14.094.004 საგზაო მოძრაობის ორგანიზების სქემა(სამშენებლო ლობის მონტაჟი-დემონტაჟის პერიოდში)				ტელ:598 61 74 26
შემსრულებელი	მარიამ ბზიშვილი	ნახაზის დასახელება	თარიღი	31/03/2026
დამკვეთი	შპს. საქართველოს საერთაშორისო უნივერსიტეტი ჯიუ	ლობის მონტაჟი-დემონტაჟის პერიოდში	მასშტაბი	პირობითი


19.06.2026


19.06.2026


19.06.2026


19.06.2026


19.06.2026


SG-085-SS
068-FT
19.06.2026


19.06.202


ТПН
1874
19.06.2026