სსიპ საჯარო რეესტრის ეროვნული სააგენტო

03 აგვ 2026

გადაწყვეტილება # 882026666535-03 (03.08.2026)

სარეგისტრაციო წარმოების შეჩერების შესახებ

განცხადების ნომერი: **882026666535** განცხადების მიღების თარიღი: **28.07.2026 10:19**

დაინტერესებული პირი: **შპს ტეტრისი (404895556)**

წარმომადგენელი: **ნიკოლოზ ხმალაძე (01013000351)**

უძრავი ნივთის მისამართი/საკადასტრო კოდი: **ქალაქი თბილისი, ანა პოლიტკოვსკაიას ქუჩა, N 33, 01.14.05.006.055**

მომსახურების სახე: **მშენებარე უძრავ ნივთზე რეგისტრირებულ უფლებაში ცვლილების რეგისტრაცია (პროექტის განშლა/ პროექტის კორექტირება)**

დ ა ს კ ვ ნ ა

1. შეჩერდეს სარეგისტრაციო წარმოება „საჯარო რეესტრის შესახებ“ საქართველოს კანონის 21.1. .“ბ“, „გ“ და „ი“ მუხლის შესაბამისად.

2. სარეგისტრაციო მოთხოვნის დაკმაყოფილებისთვის:

წარმოსადგენია ზემოთ ხსენებულის გათვალისიწინებით შესაბამისი დოკუმენტაცია.

3. 30 კალენდარული დღის ვადაში დამატებითი დოკუმენტაციის წარმოუდგენლობის შემთხვევაში, სარეგისტრაციო წარმოება შეწყდება.

დ ა ს ა ბ უ თ ე ბ ა

1. განცხადებით მოთხოვნილია მშენებარე უძრავ ნივთზე პროექტის კორექტირების რეგისტრაცია .

2. მარეგისტრირებელი ორგანოს მიერ საქმეში არსებული ყველა დოკუმენტაციის/ინფორმაციის შესწავლისა და ურთიერთშეჯერების შედეგად დადგინდა, რომ საზაფხულო, ავტოსადგომების და დამხმარე ფართების მონაცემების არ შეესაბამება ბრძანებით გათვალისწინებულ ტექნიკურ ეკონომიკურ მაჩვენებლებს . ვერ ხდება ყველა დამხმარე ფართის იდენტიფიცირება .ასევე დაინტრესებული პირი არის შპს ტეტრისი .N01.14.05.006.055 კოდზე მესაკუთრედ რეგისტრირებულია ტეტრისი შინ .ასევე ზოგი ბინა ერთეული, რომელთა მონაცემებიც იცვლება უკვე რეგისტრირებულია სხვა პირების საკუთრებაში , წარმოსადგენია მესაკუთრეთა თანხმობები .

3. „საჯარო რეესტრის შესახებ“ საქართველოს კანონის 21-ე მუხლის პირველი პუნქტის „ბ“, „გ“ და „ი“ ქვეპუნქტების საფუძველზე, მარეგისტრირებელი ორგანოს მიერ მიღებულ იქნა გადაწყვეტილება სარეგისტრაციო წარმოების შეჩერების შესახებ, ვინაიდან განცხადებას თანდართული დოკუმენტი/

ინფორმაცია არ არის წარმოდგენილი საქართველოს კანონმდებლობით დადგენილი ფორმითა და წესით, დაინტერესებული პირის განცხადება ან/და თანდართული დოკუმენტი ან ინფორმაცია არ იძლევა უძრავი ნივთის იდენტიფიკაციის საშუალებას ან არსებობს საქართველოს კანონმდებლობით

გათვალისწინებული სხვა საფუძვლები.”

4. ამდენად, სახეზეა სარეგისტრაციო წარმოების შეჩერების კანონით გათვალისწინებული საფუძველი.

წინამდებარე გადაწყვეტილება ძალაში შედის სააგენტოს ვებგვერდზე გამოქვეყნებისთანავე. გადაწყვეტილება გამოქვეყნებიდან 30 კალენდარული დღის ვადაში შეიძლება გასაჩივრდეს საჯარო რეესტრის ეროვნულ სააგენტოში და მხოლოდ შემდგომ სასამართლოს წესით. საჯარო რეესტრის ეროვნული სააგენტოს იურიდიული მისამართია: ქალაქი თბილისი, ვახტანგ გორგასლის ქუჩა, №22; ამასთან, ადმინისტრაციული საჩივრის წერილობითი ფორმით ჩაბარება შესაძლებელია სსიპ იუსტიციის სახლში (მისამართი: ქ. თბილისი, ზვიად გამსახურდიას სანაპირო №1), მის სტრუქტურულ ერთეულებსა და ტერიტორიულ ორგანოებში, ასევე, ფოსტისა და მოქალაქის პორტალის – my.gov.ge-ს მეშვეობით.

საჯარო რეესტრის ეროვნული სააგენტო ::: მისამართი: ქ. თბილისი, ვახტანგ გორგასლის ქუჩა, N22 ::: www.napr.gov.ge

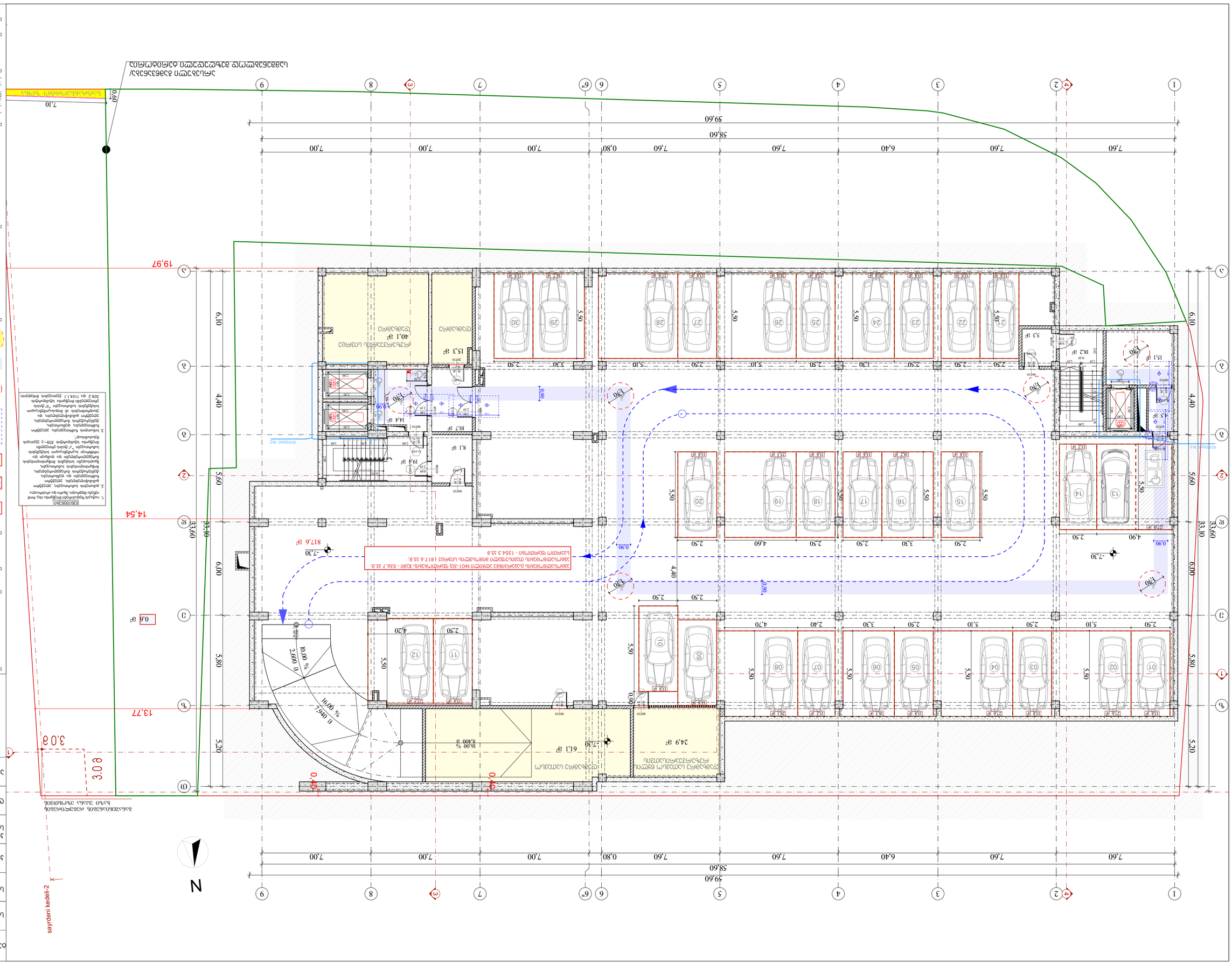
ՀՀ ԱՐԱՐԱՏԻ ՄԱՐԶ, ԱՐԱՐԱՏ ՀԱՄԱՅՆՔ, ՀԱՄԱՅՆՔԱՅԻՆ ԿԵՆՏՐՈՆ

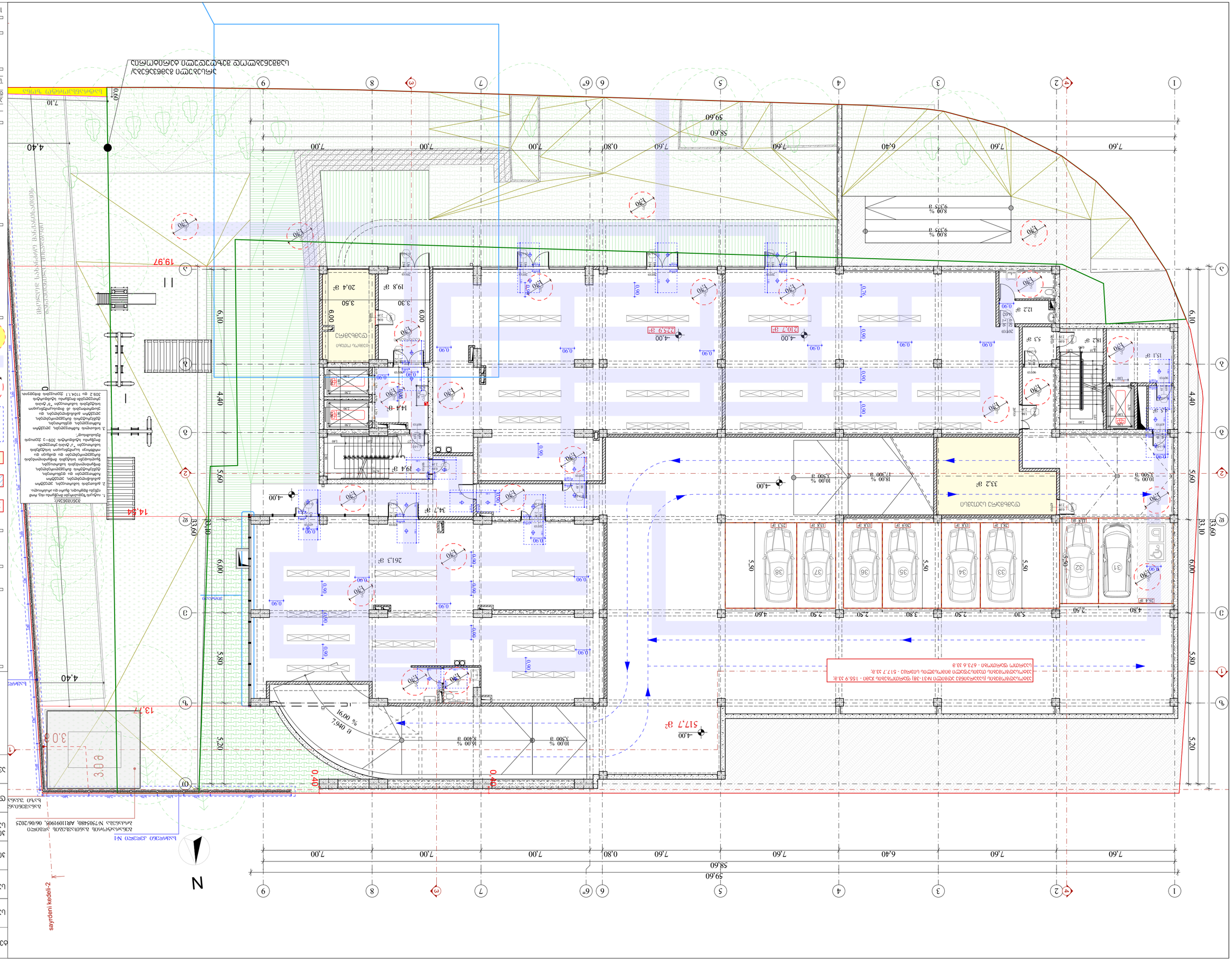
ЗАСТРОЙКА ЗЕМЕЛЬНОГО УЧАСТКА
ПЛАНИРОВОЧНАЯ ОРГАНИЗАЦИЯ ЗЕМЕЛЬНОГО УЧАСТКА
ГЕНЕРАЛЬНЫЙ ПЛАН
ПЛАН ПЕРВОГО ЭТАЖА
ПЛАН ПОДВАЛЬНОГО ЭТАЖА
ПЛАН ПОКРЫТИЯ
ПЛАН ПЕРВОГО ЭТАЖА
ПЛАН ПОДВАЛЬНОГО ЭТАЖА
ПЛАН ПОКРЫТИЯ
ГЕНЕРАЛЬНЫЙ ПЛАН

ქალაქ თბილისის მუნიციპალიტეტის საკრებულოს
ქალაქ თბილისის მუნიციპალიტეტის მერიის
ქონების მართვის სააგენტო

ობიექტის დასახელება	ქალაქ თბილისში, ისნის რაიონში, ვაჟა-ფშაველას გამზირის №2 ტერიტორიაზე, ავტოფარეხის მშენებლობა
ობიექტის მისამართი	ქალაქ თბილისი, ისნის რაიონი, ვაჟა-ფშაველას გამზირის №2
ნახაზის დასახელება	გენერალური გეგმა
ნახაზის ავტორი	ა. ბასილაია
ნახაზის ტექნიკური ზედამხედველი	ლ. ბასილაია
პროექტის მენეჯერი	დ. ბასილაია
პროექტის ხელმძღვანელი	ლ. ბასილაია
ნახაზის №, ფორმატი	1, A3
მასშტაბი	1:150, 1:231.5

CAD File

ს/კ: 401978721

ზომა "A3"

ნახაზის ავტორი:	



ფასადი: ჩრდილო-აღმოსავლეთი

ს/კ: 204465131

ობიექტის მისამართი: ქალაქ თბილისი, ისნის რაიონი, ვაჟა-ფშაველას გამზირი №33

ს/კ 01.14.05.006.056

ნახაზები:

ნაგებობის ფართობი	210.7 მ²
მიწისქვეშა ნაწილის ფართობი	
სამშენებლო ფართობი	249 მ²
ნაგებობის სართულიანობა	249 მ²
ნაგებობის სიმაღლე	7.10 მ

ნაგებობის ფასადების ფერადოვანი გადაწყვეტა იხ. ფასადების ნახაზებზე

ნაგებობის სახურავის ტიპი და ფერადოვანი გადაწყვეტა

ნაგებობის ფუნქციური ზონირება

ნაგებობის ფუნქციური ზონირება	
ნაგებობის ფუნქციური ზონირება	
ნაგებობის ფუნქციური ზონირება	

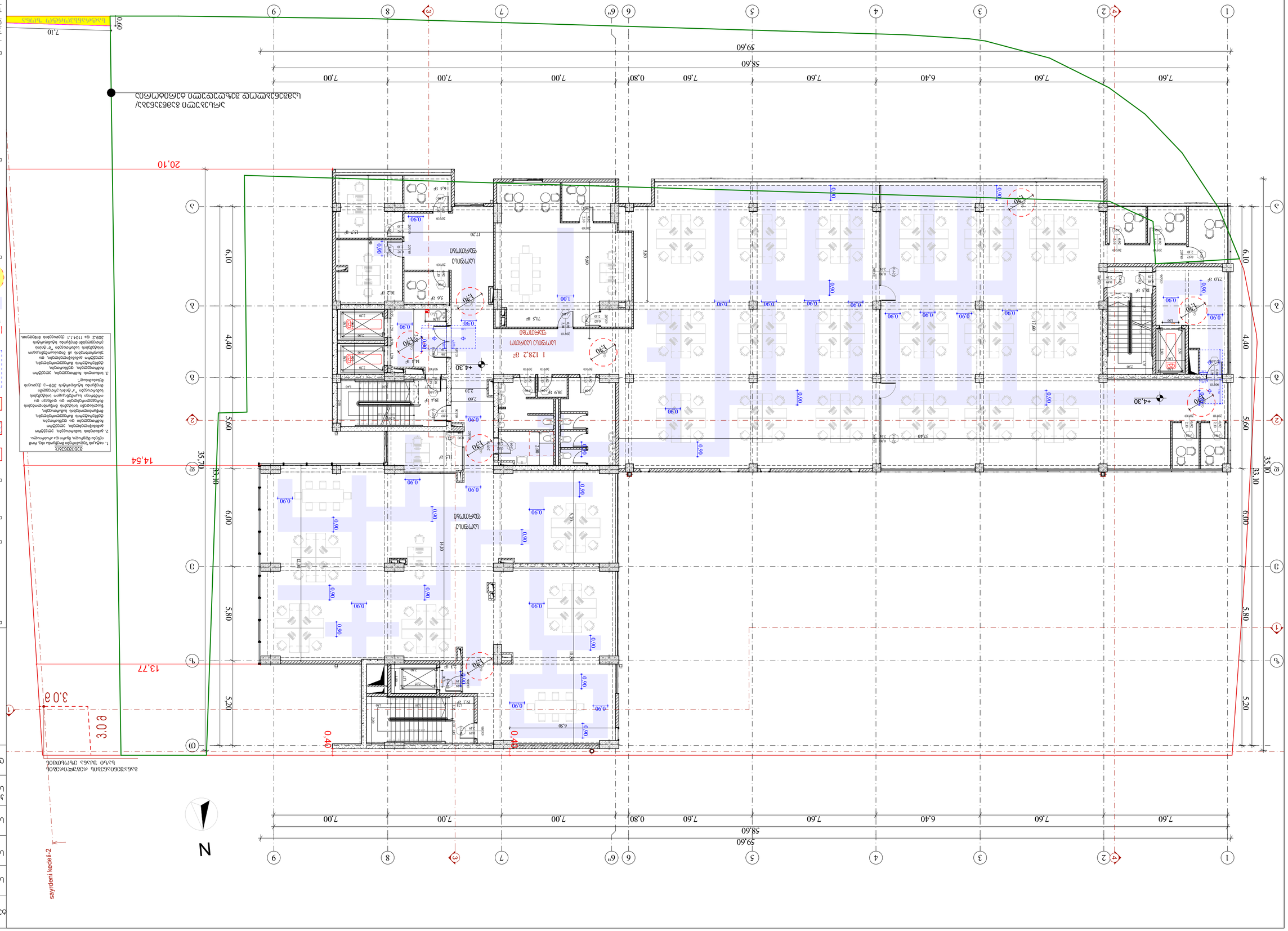
1 128.2 მ²
სააფთიაქო
სავაჭრო
სველი წერტილი
სველი წერტილი
სველი წერტილი

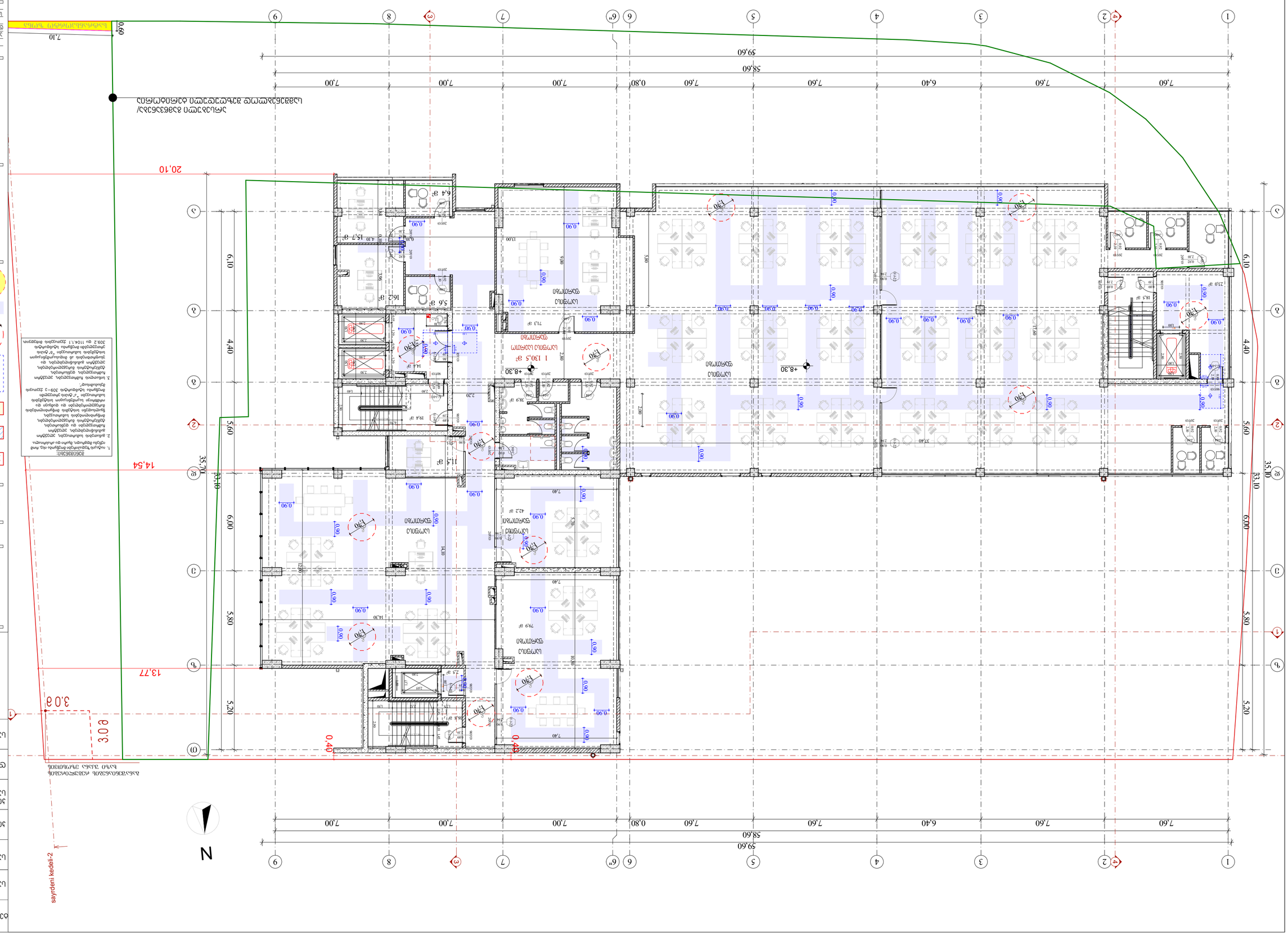
1
2
3
4
5
6
6"
7
8
9
7.60
7.60
6.40
7.60
7.60
0.80
7.00
7.00
7.00
7.00
58.60
59.60
A
B
C
D
E
33.10
35.70
6.10
4.40
5.60
6.00
5.80
5.20
20.10
14.54
13.77
3.0 g
0.40
0.60
7.10
+8.30
1 130.5 g²
ოფისის სივრცე
ოფისის სივრცე
ოფისის სივრცე

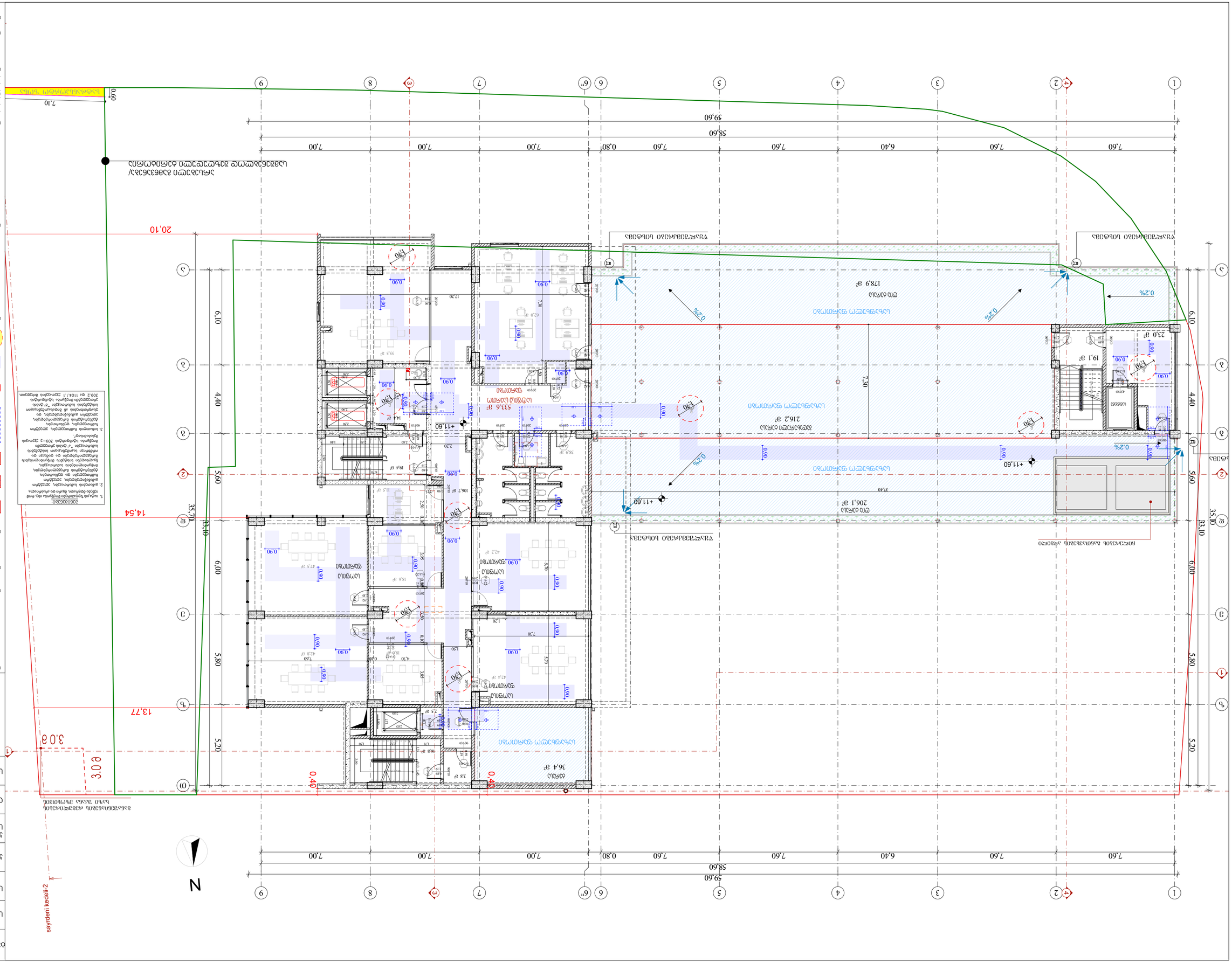
1
2
3
4
5
6
6"
7
8
9
A
B
C
D
E
1,60
7,60
6,40
7,60
7,60
0,80
7,00
7,00
7,00
7,00
58,60
59,60
6,10
4,40
5,60
6,00
5,80
5,20
35,70
33,10
20,10
14,54
13,77
3,0 მ
0,40
0,40
0,2%
0,2%
0,2%
+11,60
+11,60
+11,60
1,70
0,90
0,80
0,60
N
saxurebi kedlebi-2
ტერიტორიის მოსაზღვრე ტერიტორიების ინჟინრული კომუნიკაციების ქსელების ზუსტი ადგილმდებარეობა დადგინდეს ადგილზე სამუშაოების დაწყებამდე
ტერიტორიის ინჟინრული კომუნიკაციების ქსელების ზუსტი ადგილმდებარეობა დადგინდეს ადგილზე სამუშაოების დაწყებამდე
ტერიტორიის მოსაზღვრე ტერიტორიების


N
sayrdeni kedeli-2
0.40
3.00
13.77
14.54
20.10
35.70
33.10
+14.90
0.2%
0.2%
1.90
ADEs. N01
ADEs. N02
ADEs. N03
ADEs. N04
ADEs. N05
A ծրագրի ՕՏՀՀ
A ծրագրի ՕՏՀՀ
A ծրագրի ՕՏՀՀ
A ծրագրի ՕՏՀՀ
A ծրագրի ՕՏՀՀ
ՀՀ, ք. Երևան, Արաբկիր 3-րդ թաղամաս, 3-րդ փողոց, 3/1 հասցեում գտնվող 5 հողամասերի միավորման և 5 բազմաբնակարանային նոր կառուցապատման շենքերի նախագծման և կառուցման
7.10
0.60
7.60
7.60
6.40
7.60
7.60
0.80
7.00
7.00
7.00
7.00
58.60
59.60
6.10
4.40
5.60
6.00
5.80
5.20
6.10
4.40
5.60
6.00
5.80
5.20
1
2
3
4
5
6
6"
7
8
9
a
b
c
d
e
1:150, 1:231.5
A3 ցուցադրման
23
Նախագծման փուլ
Կազմող մասնագետ
Ստորագրություն
Անուն, ազգանուն
ՀՀ ԱՇՀՆ
Լ. Ամբարցումյան
Ա. Ավետիսյան
Գլխավոր ճարտարապետ
Գլխավոր նախագծող
Նախագծի ղեկավար
Ա. Ավետիսյան
Ա. Ավետիսյան
Ա. Ավետիսյան
CAD File
Ծրագրի №: 401978721
Շենք 1Ա3
Շենքի տեսակը
Շենքի կատեգորիան
Շենքի հասցե
Շենքի կառուցման տեսակը
Շենքի կառուցման կարգը
Շենքի կառուցման փուլը
Շենքի կառուցման ֆունկցիոնալ նշանակությունը
Շենքի կառուցման նախատեսվող ժամկետը
Շենքի կառուցման նախատեսվող արժեքը
Շենքի կառուցման նախատեսվող մակերեսը
Շենքի կառուցման նախատեսվող ծավալը
Շենքի կառուցման նախատեսվող հարկայնությունը
Շենքի կառուցման նախատեսվող բնակարանների քանակը
Շենքի կառուցման նախատեսվող ավտոկայանատեղերի քանակը
Շենքի կառուցման նախատեսվող հողամասի մակերեսը
Շենքի կառուցման նախատեսվող կանաչապատման մակերեսը
Շենքի կառուցման նախատեսվող ասֆալտապատման մակերեսը
Շենքի կառուցման նախատեսվող այլ մակերեսները
Շենքի կառուցման նախատեսվող ընդհանուր մակերեսը
Շենքի կառուցման նախատեսվող ընդհանուր ծավալը
Շենքի կառուցման նախատեսվող ընդհանուր հարկայնությունը
Շենքի կառուցման նախատեսվող ընդհանուր բնակարանների քանակը
Շենքի կառուցման նախատեսվող ընդհանուր ավտոկայանատեղերի քանակը
Շենքի կառուցման նախատեսվող ընդհանուր հողամասի մակերեսը
Շենքի կառուցման նախատեսվող ընդհանուր կանաչապատման մակերեսը
Շենքի կառուցման նախատեսվող ընդհանուր ասֆալտապատման մակերեսը
Շենքի կառուցման նախատեսվող ընդհանուր

Նախագծի անվանումը	Բնակելի շենքի և առևտրի օբյեկտների կառուցում
Շինարարության հասցեն	Արարատի մարզ, Արտաշատ համայնք, Արտաշատ քաղաք, Ա. Ավետիսյան փողոց, 2-րդ նրբանցք, 1-ին նրբանցք
Գլխավոր նախագծող	Ա. Ավետիսյան
Գլխավոր ճարտարապետ	Ա. Ավետիսյան
Գլխավոր տեխնոլոգ	Ա. Ավետիսյան
Գլխավոր ինժեներ	Ա. Ավետիսյան
Գլխավոր էլեկտրիկ	Ա. Ավետիսյան
Գլխավոր սանտեխնիկ	Ա. Ավետիսյան
Գլխավոր կոնստրուկտոր

Համայնքի անվանումը, հասցեն	ք. Գյումրի, Վ. Պապազյան 1/1
Շինարարության կատեգորիան	II
Նախագծի փուլը	Նախագիծ
Գլխավոր ճարտարապետ	Ա. Ավետիսյան
Գլխավոր նախագծող	Ա. Ավետիսյան
Նախագծի անվանումը	Բազմաբնակարան 8 հարկանի 2 մուտքանի 64 բնակարանոց բնակելի շենքի և ստորգետնյա ավտոկայանատեղի
Գծագրի անվանումը	Գլխավոր հատակագիծ
Գծագրի համարը	27
Չափսը	A3 ցուցահանդ

Գլխավոր հատակագիծ +21.70 նիշանշված հատակի համար

27

1:150, 1:231.5 A3 ցուցահանդ

CAD File

ք. Գյումրի, Վ.Պապազյան 1/1 ք. Գյումրի

Համայնքի ղեկավար Ա. Ավետիսյան

Գլխավոր ճարտարապետ Ա. Ավետիսյան

Գլխավոր նախագծող Ա. Ավետիսյան

Նախագծի անվանումը Բազմաբնակարան 8 հարկանի 2 մուտքանի 64 բնակարանոց բնակելի շենքի և ստորգետնյա ավտոկայանատեղի

Գծագրի անվանումը Գլխավոր հատակագիծ

Գծագրի համարը 27

1:150, 1:231.5 A3 ցուցահանդ

ՀՀ, ք. Գյումրի, Վ. Պապազյան 1/1 հողամասի գլխավոր հատակագիծ

Մասշտաբ 1:150

Ելակետային կետերի կոորդինատներ և բարձրություններ

Կետի համարը	X	Y	H
1	4613.00	4613.00	1500.00
2	4613.00	4613.00	1500.00
3	4613.00	4613.00	1500.00
4	4613.00	4613.00	1500.00

Հողամասի սահմանների կետերի կոորդինատներ

Կետի համարը	X	Y
1	4613.00	4613.00
2	4613.00	4613.00
3	4613.00	4613.00
4	4613.00	4613

Layihənin adı	Yaşayış binasının tikintisi
Obyektin ünvanı	Bakı şəhəri, Nəsimi rayonu, Yeni Yasamal qəsəbəsi, 1-ci mikrorayon, 109-cu məhəllə, 3 saylı sahə
Sifarişçi	"Azərbaycan Dövlət Neft Şirkəti" Qapalı Səhmdar Cəmiyyəti
Layihələndirmə mərhələsi	Texniki layihə
Baş layihəçi	Ə.Ə.Əliyev
Layihə rəhbəri	Ə.Ə.Əliyev
Layihələndirən	Ə.Ə.Əliyev
Çertyojun adı	Situasiya planı
Çertyojun №-si	107.2 33.ə

Yaşayış binasının tikintisi üçün ərazinin Nəsimi rayonu, Yeni Yasamal qəsəbəsi, 1-ci mikrorayon, 109-cu məhəllə, 3 saylı sahədə mövcud vəziyyəti

Ölçülər metrlərlə verilmişdir

sayrdeni kedeli-2

N

20.20
14.00
7.00
7.00

0.40
0.40

3.0 ə
3.0 ə

18.17
18.94

20.10

35.70
33.10
6.00
5.80
5.20
6.10
4.40
5.60

35.10
33.10
6.00
5.80
5.20
6.10
4.40
5.60

20.60
14.00
7.00
7.00

7.10
0.60

Layihələndirmə zonasının sərhədi

Layihələndirmə zonasının sərhədi boyunca mövcud yaşayış binalarının mərtəbəliyi

Layihələndirmə zonasının sərhədi boyunca mövcud yaşayış binalarının hündürlüyü

Layihələndirmə zonasının sərhədi boyunca mövcud yaşayış binalarının damının növü

Layihələndirmə zonasının sərhədi boyunca mövcud yaşayış binalarının damının materialı

Layihələndirmə zonasının sərhədi boyunca mövcud yaşayış binalarının damının meyilliyi

Layihələndirmə zonasının sərhədi boyunca mövcud yaşayış binalarının damının istismar olunan hissəsi

Layihələndirmə zonasının sərhədi boyunca mövcud yaşayış binalarının damının istismar olunmayan hissəsi

Layihələndirmə zonasının sərhədi boyunca mövcud yaşayış binalarının damının istismar olunan hissəsinin sahəsi

Layihələndirmə zonasının sərhədi boyunca mövcud yaşayış binalarının damının istismar olunmayan hissəsinin sahəsi

Layihələndirmə zonasının sərhədi boyunca mövcud yaşayış binalarının damının istismar olunan hissəsinin istifadə təyinatı

Layihələndirmə zonasının sərhədi boyunca mövcud yaşayış binalarının damının istismar olunmayan hissəsinin istifadə təyinatı

Համայնքային ենթակայության ճանապարհ	
Ավտոտնակ	
Ծառատեսակների անվանումները՝ ընձառ, սոսի, կաղամախի, ուռի, ընկուզենի, սոսենի, ընձենի, թխկի, կեչի, հացենի, սոսենի, ընձենի, թխկի, կեչի, հացենի, սոսենի, ընձենի, թխկի, կեչի, հաց


20.10
18.94
18.17
3.0 მ
0.40
0.40
35.70
33.10
6.10
4.40
5.60
6.10
4.40
5.60
6.00
5.80
5.20
6.00
5.80
5.20
7.00
7.00
14.00
20.60
7.00
7.00
14.00
20.20
N
ავტომობილების გადაადგილების ტრაექტორიის სქემა
ტრანსპორტის მოძრაობის მიმართულება
ტრანსპორტის გაჩერების ადგილი
ტრანსპორტის გაჩერების აკრძალვის ნიშანი
ტრანსპორტის გაჩერების აკრძალვის ზონა
ტრანსპორტის გაჩერების აკრძალვის ზონის დასასრული
ტრანსპორტის გაჩერების აკრძალვის ზონის დასაწყისი
ტრანსპორტის გაჩერების აკრძალვის ზონა
ტრანსპორტის გაჩერების ადგილი
ტრანსპორტის მოძრაობის მიმართულება
ტრანსპორტის გაჩერების აკრძალვის ნიშანი

Նախագծի անվանումը	Բնակելի շենքի նախագիծ
Գլխավոր ճարտարապետ	Ա. Հարությունյան
Գլխավոր ինժեներ	Ա. Հարությունյան
Նախագծի փուլը	Նախագիծ
Գծագրի անվանումը	Գլխավոր հատակագիծ
Գծագրի մասշտաբը	1:150, 1:231.5
Գծագրի չափսը	A3 գլխ/նախ
Գծագրի համարը	35

Գլխավոր հատակագիծ և 3424.90 նիշ +3282.70 նիշ

Գծագրի համարը:	
Ծրագրի համարը:	3ՆՆ "ԱՅ"
Ծրագրի համարը:	Ս/Ճ: 40197872
CAD File	
Ծրագրի փուլը	Ճ.
Ծրագրի տեսակը	Ա.
Ծրագրի անվանումը	Ճ.
Ծրագրի հեղինակը:	
Ծրագրի համարը:	0.03.1.4.05.006.056 Ս/Ճ
Ծրագրի անվանումը:	Ա33 Ն. Հայրապետյան 3Ա փողոցում մեկ բնակելի և մեկ առևտրային տարածքներից բաղկացած բազմաբնակարան բնակելի շենքի նախագիծ
Ծրագրի հեղինակը:	Ճ. Ա. Ա. Ա.
Ծրագրի փուլը:	Ճ.
Ծրագրի տեսակը:	Ճ.
Ծրագրի համարը:	20447613 Ս/Ճ:
Ծրագրի համարը:	"ԱՅ" ՆՆՅ. Ա.Ա.



Ծրագրի համարը:	
Ծրագրի համարը:	
Ծրագրի համարը:	

Համայնքային ծառայությունների և հասարակական նշանակության օբյեկտների տարածքների կառուցապատում	
Կառուցապատման նախագծային փաստաթղթեր	
Գլխավոր հատակագիծ	391.8 33.8
Ճարտարապետական լուծումներ	71.1 33.8
Ընդհանուր տվյալներ	
Ընդհանուր ցուցանիշներ և հատակագծեր	107.2 33.8
Ընդհանուր տեղեկություններ	
Ընդհանուր տեղեկություններ	

1. Համայնքային ծառայությունների և հասարակական նշանակության օբյեկտների տարածքների կառուցապատում
2. Ընդհանուր տեղեկություններ
Ընդհանուր ցուցանիշներ և հատակագծեր
Ընդհանուր տեղեկություններ
Գլխավոր հատակագիծ
Ճարտարապետական լուծումներ
Կառուցվածքային լուծումներ
Ինժեներական համակարգերի ներքին ցանցեր
Ինժեներական համակարգերի արտաքին ցանցեր
Նախագծային փաստաթղթերի կազմը
Նախագծային փաստաթղթերի կազմը
Նախագծային փաստաթղթերի կազմը

Համայնքային ճանապարհ-փողոցների ցանցի զարգացման ծրագրի շրջանակներում ասֆալտապատ ճանապարհների ընդհանուր երկարությունը	391.8 կմ
Ասֆալտապատ ճանապարհների ընդհանուր երկարությունը	71.1 կմ
Ասֆալտապատ ճանապարհների	
Ճանապարհների ընդհանուր մակերեսը, այդ թվում՝	107.2 հա
Հետիոտնային մասնաշենքային մուտքերի մակերեսը	
Ավտոկայանատեղիների մակերեսը	

ՀԱՅԱՍՏԱՆԻ ՀԱՆՐԱՊԵՏՈՒԹՅՈՒՆ
ԱՐԱՐԱՏԻ ՄԱՐԶ, ՎԱՂԱՐՇԱՊԱՏ ՀԱՄԱՅՆՔ

sayrdeni kedeli-2

N

20.20
14.00
7.00
7.00

9 8 ՁՈՒ 7 6 5 4 3 2 1

Գ Բ Ա Դ Գ Բ Ա

20.10
18.94
18.17
0.40
0.40
3.0 ø
35.70
33.10
6.10
4.40
5.60
6.00
5.80
5.20
35.10

ՀՈՂԱՄԱՍԻ ԱՆՎԱՆՈՒՄ ԱՅԳԵՀԱՏԱԿԱՆ ԱՐՏԱԴՐԱԿԱՆ ԳՈՏՈՒ ՀՈՂԱՄԱՍԻ ՄԱՍՆԱԿԻ ՍԱՀՄԱՆՆԵՐԻ ՓՈՓՈԽՈՒԹՅԱՆ ԱՌԱՋԱՐԿՄԱՆ ՎԱՅՐԸ

7.10
0.60
ԿԱՆԱՉՎԱԾ ՀՈՂԱՄԱՍԻ ՍԱՀՄԱՆՆԵՐԻ ՓՈՓՈԽՈՒԹՅԱՆ ԱՌԱՋԱՐԿՄԱՆ ՎԱՅՐԸ

Նախագծի անվանում	Առանձնատան և ավտոտնակի նախագիծ
Գտնվելու վայրը	Արագածոտնի մարզ, Ապարանի համայնք, գ. Ջրաշեն, 3-րդ փողոց, 1-ին նրբանցք, հողամաս 1
Գլխավոր ճարտարապետ	Ա. Ավետիսյան
Գլխավոր ինժեներ	Ա. Ավետիսյան
Նախագծի փուլ	Նախագծային փաստաթղթեր
Գծագրի անվանում	Գլխավոր հատակագիծ
Գծագրի համար	41
Չափսը	A3 ֆորմատ
Մասշտաբը	1:150, 1:231.5

Ընդհանուր տվյալներ

Հողամասի մակերես	392.2 ք.մ
Կառուցապատման մակերես	71.1 ք.մ
Կանաչապատում	
Ընդհանուր մակերես (առանց ավտոտնակի)	107.2 ք.մ
Ավտոտնակի մակերես	24.9 ք.մ
Ընդհանուր մակերես (ավտոտնակով)	210.7 ք.մ

Նշումներ

1. Հողային աշխատանքները կատարել ձեռքով՝ ուշադիր վերաբերվելով գոյություն ունեցող ստորգետնյա կոմունիկացիաներին։
2. Ծածկերի նախագծային հատվածքները տե՛ս համապատասխան գծագրերում։
3. Ներքին ջրամատակարարման և ջրահեռացման համակարգերի նախագծումը կատարել առանձին՝ ըստ ճարտարապետական նախագծի։
4. Ներքին էլեկտրամատակարարման համակարգերի նախագծումը կատարել առանձին՝ ըստ ճարտարապետական նախագծի։
5. Նախագծային հիմնադրման խորությունը տե՛ս կառուցվածքային նախագծում։

Ընդհանուր տվյալներ

Հողամասի մակերես	392.2 ք.մ
Կառուցապատման մակերես	71.1 ք.մ
Կանաչապատում	
Ընդհանուր մակերես (ավտոտնակով)	107.2 ք.մ
Ավտոտնակի մակերես	24.9 ք.մ
Ընդհանուր մակերես (առանց ավտոտնակի)	210.7 ք.մ

Ընդհանուր տվյալներ

Հողամասի մակերես	392.2 ք.մ
Կառուցապատման մակերես	71.1 ք.մ
Կանաչապատում	
Ընդհանուր մակերես (ավտոտնակով)	107.2 ք.մ
Ավտոտնակի մակերես	24.9 ք.մ
Ընդհանուր մակերես (առանց ավտոտնակի)	210.7 ք.մ

Նշումներ

1. Հողային աշխատանքները կատարել ձեռքով՝ ուշադիր վերաբերվելով գոյություն ունեցող ստորգետնյա կոմունիկացիաներին։
2. Ծածկերի նախագծային հատվածքները տե՛ս համապատասխան գծագրերում։
3. Ներքին ջրամատակարարման և ջրահեռացման համակարգերի նախագծումը կատարել առանձին՝ ըստ ճարտարապետական նախագծի։
4. Ներքին էլեկտրամատակարարման համակարգերի նախագծումը կատարել առանձին՝ ըստ ճարտարապետական նախագծի։
5. Նախագծային հիմնադրման խորությունը տե՛ս կառուցվածքային նախագծում։

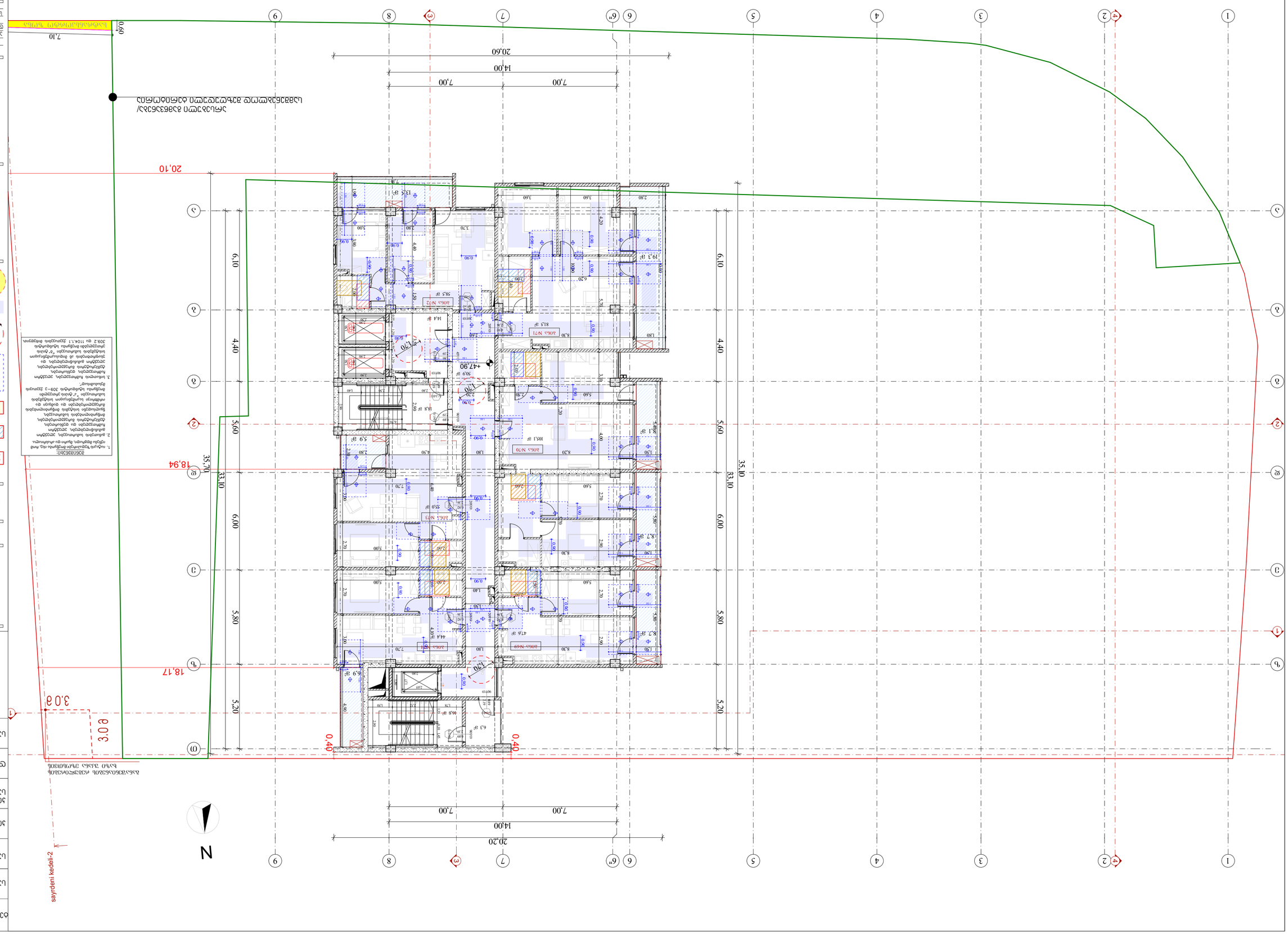
20.10
18.94
18.17
0.40
0.40
3.00
3.00
35.70
33.10
6.00
5.80
5.20
5.60
4.40
6.10
35.10
20.60
14.00
7.00
7.00
20.20
N
sayrdeni kedeli-2
A606.N72
A606.N71
A606.N70
A606.N69
A606.N73
A606.N74
A606.N75
A606.N76
A606.N77
A606.N78
A606.N79
A606.N80
A606.N81
A606.N82
A606.N83
A606.N84
A606.N85
A606.N86
A606.N87
A606.N88
A606.N89
A606.N90
A606.N91
A606.N92
A606.N93
A606.N94
A606.N95
A606.N96
A606.N97
A606.N98
A606.N99
A606.N100
A606.N101
A606.N102
A606.N103
A606.N104
A606.N105
A606.N106
A606.N107
A606.N108
A606.N109
A606.N110
A606.N111
A606.N112
A606.N113
A606.N114
A606.N115
A606.N116
A606.N117
A606.N118
A606.N119
A606.N120
A606.N121
A606.N122
A606.N123
A606.N124
A606.N125
A606.N126
A606.N127
A606.N128
A606.N129
A606.N130
A606.N131
A606.N132
A606.N133
A606.N134
A606.N135
A606.N136
A606.N137
A606.N138
A606.N139
A606.N140
A606.N141
A606.N142
A606.N143
A606.N144
A606.N145
A606.N146
A606.N147
A606.N148
A606.N149
A606.N150
A606.N151
A606.N152
A606.N153
A606.N154
A606.N155
A606.N156
A606.N157
A606.N158
A606.N159
A606.N160
A606.N161
A606.N162
A606.N163
A606.N164
A606.N165
A606.N166
A606.N167
A606.N168
A606.N169
A606.N170
A606.N171
A606.N172
A606.N173
A606.N174
A606.N175
A606.N176
A606.N177
A606.N178
A606.N179
A606.N180
A606.N181
A606.N182
A606.N183
A606.N184
A606.N185
A606.N186
A606.N187
A606.N188
A606.N189
A606.N190
A606.N191
A606.N192
A606.N193
A606.N194
A606.N195
A606.N196
A606.N197
A606.N198
A606.N199
A606.N200
A606.N201
A606.N202
A606.N203
A606.N204
A606.N205
A606.N206
A606.N207
A606.N208
A606.N209
A606.N210
A606.N211
A606.N212
A606.N213
A606.N214
A606.N215
A606.N216
A606.N217
A606.N218
A606.N219
A606.N220
A606.N221
A606.N222
A606.N223
A606.N224
A606.N225
A606.N226
A606.N227
A606.N228
A606.N229
A606.N230
A606.N231
A606.N232
A606.N233
A606.N234
A606.N235
A606.N236
A606.N237
A606.N238
A606.N239
A606.N240
A606.N241
A606.N242
A606.N243
A606.N244
A606.N245
A606.N246
A606.N247
A606.N248
A606.N249
A606.N250
A606.N251
A606.N252
A606.N253
A606.N254
A606.N255
A606.N256
A606.N257
A606.N258
A606.N259
A606.N260
A606.N261
A606.N262
A606.N263
A606.N264
A606.N265
A606.N266
A606.N267
A606.N268
A606.N269
A606.N270
A606.N271
A606.N272
A606.N273
A606.N274
A606.N275
A606.N276
A606.N277
A606.N278
A606.N279
A606.N280
A606.N281
A606.N282
A606.N283
A606.N284
A606.N285
A606.N286
A606.N287
A606.N288
A606.N289
A606.N290
A606.N291
A606.N292
A606.N293
A606.N294
A606.N295
A606.N296
A606.N297
A606.N298
A606.N299
A606.N300
A606.N301
A606.N302
A606.N303
A606.N304
A606.N305
A606.N306
A606.N307
A606.N308
A606.N309
A606.N310
A606.N311
A606.N312
A606.N313
A606.N314
A606.N315
A606.N316
A606.N317
A606.N318
A606.N319
A606.N320
A606.N321
A606.N322
A606.N323
A606.N324
A606.N325
A606.N326
A606.N327
A606.N328
A606.N329
A606.N330
A606.N331
A606.N332
A606.N333
A606.N334
A606.N335
A606.N336
A606.N337
A606.N338
A606.N339
A606.N340
A606.N341
A606.N342
A606.N343
A606.N344
A606.N345
A606.N346
A606.N347
A606.N348
A606.N349
A606.N350
A606.N351
A606.N352
A606.N353
A606.N354
A606.N355
A606.N356
A606.N357
A606.N358
A606.N359
A606.N360
A606.N361
A606.N362
A606.N363
A606.N364
A606.N365
A606.N366
A606.N367
A606.N368
A606.N369
A606.N370
A606.N371
A606.N372
A606.N373
A606.N374
A606.N375
A606.N376
A606.N377
A606.N378
A606.N379
A606.N380
A606.N381
A606.N382
A606.N383
A606.N384
A606.N385
A606.N386
A606.N387
A606.N388
A606.N389
A606.N390
A606.N391
A606.N392
A606.N393
A606.N394
A606.N395
A606.N396
A606.N397
A606.N398
A606.N399
A606.N400
A606.N401
A606.N402
A606.N403
A606.N404
A606.N405
A606.N406
A606.N407
A606.N408
A606.N409
A606.N410
A606.N411
A606.N412
A606.N413
A606.N414
A606.N415
A606.N416
A606.N417
A606.N418
A606.N419
A606.N420
A606.N421
A606.N422
A606.N423
A606.N424
A606.N425
A606.N426
A606.N427
A606.N428
A606.N429
A606.N430
A606.N431
A606.N432
A606.N433
A606.N434
A606.N435
A606.N436
A606.N437
A606.N438
A606.N439
A606.N440
A606.N441
A606.N442
A606.N443
A606.N444
A606.N445
A606.N446
A606.N447
A606.N448
A606.N449
A606.N450
A606.N451
A606.N452
A606.N453
A606.N454
A606.N455
A606.N456
A606.N457
A606.N458
A606.N459
A606.N460
A606.N461
A606.N462
A606.N463
A606.N464
A606.N465
A606.N466
A606.N467
A606.N468
A606.N469
A606.N470
A606.N471
A606.N472
A606.N473
A606.N474
A606.N475
A606.N476
A606.N477
A606.N478
A606.N479
A606.N480
A606.N481
A606.N482
A606.N483
A606.N484
A606.N485
A606.N486
A606.N487
A606.N488
A606.N489
A606.N490
A606.N491
A606.N492
A606.N493
A606.N494
A606.N495
A606.N496
A606.N497
A606.N498
A606.N499
A606.N500
A606.N501
A606.N502
A606.N503
A606.N504
A606.N505
A606.N506
A606.N507
A606.N508
A606.N509
A606.N510
A606.N511
A606.N512
A606.N513
A606.N514
A606.N515
A606.N516
A606.N517
A606.N518
A606.N519
A606.N520
A606.N521
A606.N522
A606.N523
A606.N524
A606.N525
A606.N526
A606.N527
A606.N528
A606.N529
A606.N530
A606.N531
A606.N532
A606.N533
A606.N534
A606.N535
A606.N536
A606.N537
A606.N538
A606.N539
A606.N540
A606.N541
A606.N542
A606.N543
A606.N544
A606.N545
A606.N546
A606.N547
A606.N548
A606.N549
A606.N550
A606.N551
A606.N552
A606.N553
A606.N554
A606.N555
A606.N556
A606.N557
A606.N558
A606.N559
A606.N560
A606.N561
A606.N562
A606.N563
A606.N564
A606.N565
A606.N566
A606.N567
A606.N568
A606.N569
A606.N570
A606.N571
A606.N572
A606.N573
A606.N574
A606.N575
A606.N576
A606.N577
A606.N578
A606.N579
A606.N580
A606.N581
A606.N582
A606.N583
A606.N584
A606.N585
A606.N586
A606.N587
A606.N588
A606.N589
A606.N590
A606.N591
A606.N592
A606.N593
A606.N594
A606.N595
A606.N596
A606.N597
A606.N598
A606.N599
A606.N600
A606.N601
A606.N602
A606.N603
A606.N604
A606.N605
A606.N606
A606.N607
A606.N608
A606.N609
A606.N610
A606.N611
A606.N612
A606.N613
A606.N614
A606.N615
A606.N616
A606.N617
A606.N618
A606.N619
A606.N620
A606.N621
A606.N622
A606.N623
A606.N624
A606.N625
A606.N626
A606.N627
A606.N628
A606.N629
A606.N630
A606.N631
A606.N632
A606.N633
A606.N634
A606.N635
A606.N636
A606.N637
A606.N638
A606.N639
A606.N640
A606.N641
A606.N642
A606.N643
A606.N644
A606.N645
A606.N646
A606.N647
A606.N648
A606.N649
A606.N650
A606.N651
A606.N652
A606.N653
A606.N654
A606.N655
A606.N656
A606.N657
A606.N658
A606.N659
A606.N660
A606.N661
A606.N662
A606.N663
A606.N664
A606.N665
A606.N666
A606.N667
A606.N668
A606.N669
A606.N670
A606.N671
A606.N672
A606.N673
A606.N674
A606.N675
A606.N676
A606.N677
A606.N678
A606.N679
A606.N680
A606.N681
A606.N682
A606.N683
A606.N684
A606.N685
A606.N686
A606.N687
A606.N688
A606.N689
A606.N690
A606.N691
A606.N692
A606.N693
A606.N694
A606.N695
A606.N696
A606.N697
A606.N698
A606.N699
A606.N700
A606.N701
A606.N702
A606.N703
A606.N704
A606.N705
A606.N706
A606.N707
A606.N708
A606.N709
A606.N710
A606.N711
A606.N712
A606.N713
A606.N714
A606.N715
A606.N716
A606.N717
A606.N718
A606.N719
A606.N720
A606.N721
A606.N722
A606.N723
A606.N724
A606.N725
A606.N726
A606.N727
A606.N728
A606.N729
A606.N730
A606.N731
A606.N732
A606.N733
A606.N734
A606.N735
A606.N736
A606.N737
A606.N738
A606.N739
A606.N740
A606.N741
A606.N742
A606.N743
A606.N744
A606.N745
A606.N746
A606.N747
A606.N748
A606.N749
A606.N750
A606.N751
A606.N752
A606.N753
A606.N754
A606.N755
A606.N756
A606.N757
A606.N758
A606.N759
A606.N760
A606.N761
A606.N762
A606.N763
A606.N764
A606.N765
A606.N766
A606.N767
A606.N768
A606.N769
A606.N770
A606.N771
A606.N772
A606.N773
A606.N774
A606.N775
A606.N776
A606.N777
A606.N778
A606.N779
A606.N780
A606.N781
A606.N782
A606.N783
A606.N784
A606.N785
A606.N786
A606.N787
A606.N788
A606.N789
A606.N790
A606.N791
A606.N792
A606.N793
A606.N794
A606.N795
A606.N796
A606.N797
A606.N798
A606.N799
A606.N800
A606.N801
A606.N802
A606.N803
A606.N804
A606.N805
A606.N806
A606.N807
A606.N808
A606.N809
A606.N810
A606.N811
A606.N812
A606.N813
A606.N814
A606.N815
A606.N816
A606.N817
A606.N818
A606.N819
A606.N820
A606.N821
A606.N822
A606.N823
A606.N824
A606.N825
A606.N826
A606.N827
A606.N828
A606.N829
A606.N830
A606.N831
A606.N832
A606.N833
A606.N834
A606.N835
A606.N836
A606.N837
A606.N838
A606.N839
A606.N840
A606.N841
A606.N842
A606.N843
A606.N844
A606.N845
A606.N846
A606.N847
A606.N848
A606.N849
A606.N850
A606.N851
A606.N852
A606.N853
A606.N854
A606.N855
A606.N856
A606.N857
A606.N858
A606.N859
A606.N860
A606.N861
A606.N862
A606.N863
A606.N864
A606.N865
A606.N866
A606.N867
A606.N868
A606.N869
A606.N870
A606.N871
A606.N872
A606.N873
A606.N874
A606.N875
A606.N876
A606.N877
A606.N878
A606.N879
A606.N880
A606.N881
A606.N882
A606.N883
A606.N884
A606.N885
A606.N886
A606.N887
A606.N888
A606.N889
A606.N890
A606.N891
A606.N892
A606.N893
A606.N894
A606.N895
A606.N896
A606.N897
A606.N898
A606.N899
A606.N900
A606.N901
A606.N902
A606.N903
A606.N904
A606.N905
A606.N906
A606.N907
A606.N908
A606.N909
A606.N910
A606.N911
A606.N912
A606.N913
A606.N914
A606.N915
A606.N916
A606.N917
A606.N918
A606.N919
A606.N920
A606.N921
A606.N922
A606.N923
A606.N924
A606.N925
A606.N926
A606.N927
A606.N928
A606.N929
A606.N930
A606.N931
A606.N932
A606.N933
A606.N934
A606.N935
A606.N936
A606.N937
A606.N938
A606.N939
A606.N940
A606.N941
A606.N942
A606.N943
A606.N944
A606.N945
A606.N946
A606.N947
A606.N948
A606.N949
A606.N950
A606.N951
A606.N952
A606.N953
A606.N954
A606.N955
A606.N956
A606.N957
A606.N958
A606.N959
A606.N960
A606.N961
A606.N962
A606.N963
A606.N964
A606.N965
A606.N966
A606.N967
A606.N968
A606.N969
A606.N970
A606.N971
A606.N972
A606.N973
A606.N974
A606.N975
A606.N976
A606.N977
A606.N978
A606.N979
A606.N980
A606.N981
A606.N982
A606.N983
A606.N984
A606.N985
A606.N986
A606.N987
A606.N988
A606.N989
A606.N990
A606.N991
A606.N992
A606.N993
A606.N994
A606.N995
A606.N996
A606.N997
A606.N998
A606.N999
A606.N1000

Проект застройки земельного участка индивидуальными жилыми домами

Общая площадь участка	394.8 кв.м
Площадь застройки	71.1 кв.м
Этажность	1
Количество жилых домов	2
Общая площадь жилых домов	107.2 кв.м
Количество этажей	1
Высота	3.0 м
Вид разрешенного использования	Для индивидуального жилищного строительства

Условные обозначения:

- Граница земельного участка
- Здание проектируемое
- Здание существующее
- Здание сносимое
- Ограждение
- Ворота
- Калитка
- Въезд на участок
- Пешеходная дорожка
- Тротуар
- Проезд
- Парковка
- Газон
- Зеленые насаждения
- Колодец
- Водопровод
- Канализация
- Электрокабель
- Газопровод
- Теплотрасса
- Линия связи
- Столб освещения
- Дерево
- Кустарник
- Цветник
- Клумба
- Скамья
- Урна
- Мусорный контейнер
- Детская площадка
- Спортивная площадка
- Беседка
- Навес
- Гараж
- Баня
- Сарай
- Теплица
- Парник
- Бассейн
- Фонтан
- Пруд
- Мостик
- Лестница
- Пандус
- Подпорная стена
- Откос
- Насыпь
- Выемка
- Направление стока воды
- Точка привязки
- Координатная сетка
- Розе ветров
- Солнце
- Направление на север
- Направление на восток
- Направление на юг
- Направление на запад
- Высота здания
- Этажность
- Количество квартир
- Площадь квартиры
- Площадь комнаты
- Площадь кухни
- Площадь санузла
- Площадь коридора
- Площадь балкона
- Площадь лоджии
- Площадь террасы
- Площадь веранды
- Площадь крыльца
- Площадь навеса
- Площадь гаража
- Площадь бани
- Площадь сарая
- Площадь теплицы
- Площадь парника
- Площадь бассейна
- Площадь фонтана
- Площадь пруда
- Площадь мостика
- Площадь лестницы
- Площадь пандуса
- Площадь подпорной стены
- Площадь откоса
- Площадь насыпи
- Площадь выемки
- Площадь направления стока воды
- Площадь точки привязки
- Площадь координатной сетки
- Площадь розе ветров
- Площадь солнца
- Площадь направления на север
- Площадь направления на восток
- Площадь направления на юг
- Площадь направления на запад
- Площадь высоты здания
- Площадь этажности
- Площадь количества квартир
- Площадь площади квартиры
- Площадь площади комнаты
- Площадь площади кухни
- Площадь площади санузла
- Площадь площади коридора
- Площадь площади балкона
- Площадь площади лоджии
- Площадь площади террасы
- Площадь площади веранды
- Площадь площади крыльца
- Площадь площади навеса
- Площадь площади гаража
- Площадь площади бани
- Площадь площади сарая
- Площадь площади теплицы
- Площадь площади парника
- Площадь площади бассейна
- Площадь площади фонтана
- Площадь площади пруда
- Площадь площади мостика
- Площадь площади лестницы
- Площадь площади пандуса
- Площадь площади подпорной стены
- Площадь площади откоса
- Площадь площади насыпи
- Площадь площади выемки
- Площадь площади направления стока воды
- Площадь площади точки привязки
- Площадь площади координатной сетки
- Площадь площади розе ветров
- Площадь площади солнца
- Площадь площади направления на север
- Площадь площади направления на восток
- Площадь площади направления на юг
- Площадь площади направления на запад
- Площадь площади высоты здания
- Площадь площади этажности
- Площадь площади количества квартир
- Площадь площади площади квартиры
- Площадь площади площади комнаты
- Площадь площади площади кухни
- Площадь площади площади санузла
- Площадь площади площади коридора
- Площадь площади площади балкона
- Площадь площади площади лоджии
- Площадь площади площади террасы
- Площадь площади площади веранды
- Площадь площади площади крыльца
- Площадь площади площади навеса
- Площадь площади площади гаража
- Площадь площади площади бани
- Площадь площади площади сарая
- Площадь площади площади теплицы
- Площадь площади площади парника
- Площадь площади площади бассейна
- Площадь площади площади фонтана
- Площадь площади площади пруда
- Площадь площади площади мостика
- Площадь площади площади лестницы
- Площадь площади площади пандуса
- Площадь площади площади подпорной стены
- Площадь площади площади откоса
- Площадь площади площади насыпи
- Площадь площади площади выемки
- Площадь площади площади направления стока воды
- Площадь площади площади точки привязки
- Площадь площади площади координатной сетки
- Площадь площади площади розе ветров
- Площадь площади площади солнца
- Площадь площади площади направления на север
- Площадь площади площади направления на восток
- Площадь площади площади направления на юг
- Площадь площади площади направления на запад
- Площадь площади площади высоты здания
- Площадь площади площади этажности
- Площадь площади площади количества квартир

Примечания:

1. Все размеры даны в метрах, если не указано иное.
2. Все углы прямые, если не указано иное.
3. Все размеры даны по наружному контуру стен, если не указано иное.
4. Все размеры даны по внутреннему контуру стен, если не указано иное.
5. Все размеры даны по осям, если не указано иное.
6. Все размеры даны по центру, если не указано иное.
7. Все размеры даны по краю, если не указано иное.
8. Все размеры даны по низу, если не указано иное.
9. Все размеры даны по верху, если не указано иное.
10. Все размеры даны по середине, если не указано иное.
11. Все размеры даны по центру, если не указано иное.
12. Все размеры даны по краю, если не указано иное.
13. Все размеры даны по низу, если не указано иное.
14. Все размеры даны по верху, если не указано иное.
15. Все размеры даны по середине, если не указано иное.
16. Все размеры даны по центру, если не указано иное.
17. Все размеры даны по краю, если не указано иное.
18. Все размеры даны по низу, если не указано иное.
19. Все размеры даны по верху, если не указано иное.
20. Все размеры даны по середине, если не указано иное.

Масштаб 1:150, 1:231.5 А3 формат

45

Заказчик: Иванов Иван Иванович

Объект: Жилой дом с гаражом и баней по адресу: г. Москва, ул. Ленина, д. 1, кв. 1

Стадия: Проектная документация

Лист: 1

Листов: 1

Дата: 01.01.2024

Подпись: _____

Печать: _____

Инв. № подл.: 1

Взам. инв. №: 1

Подпись и дата: 01.01.2024

Azərbaycan Respublikası Prezidentinin Aparatının yeni inzibati binasının tikintisi

Layihənin mərhələsi	
Layihə sahəsinin ünvanı	
Layihə sahəsinin kadastr nömrəsi	
Layihə sahəsinin sahəsi	210.7 m²
Layihənin müəllifi	
Layihə rəhbəri	
Layihənin adı	Yerləşmə planı
Layihənin miqyası	1:150, 1:231.5
Vərəq sayı	47
Qeydlər	

Yerləşmə planı

Ölçü vahidi: mm

Şərti işarələr:

- Layihələndirilən binanın konturu
- Mövcud binaların konturları
- Qonşu ərazilərin sərhədləri
- Layihələndirilən yaşıllaşdırılmış sahə
- Layihələndirilən asfaltlanmış sahə
- Layihələndirilən beton döşəmə
- Layihələndirilən daş döşəmə
- Layihələndirilən qəbul çuxurları və onların nömrələri
- Layihələndirilən yağış kanalizasiyası şəbəkəsi
- Layihələndirilən fekal kanalizasiya şəbəkəsi
- Layihələndirilən su kəməri şəbəkəsi
- Layihələndirilən istilik şəbəkəsi
- Layihələndirilən elektrik şəbəkəsi
- Layihələndirilən rabitə şəbəkəsi
- Layihələndirilən xarici işıqlandırma şəbəkəsi
- Layihələndirilən videomüşahidə kameraları
- Layihələndirilən hasar
- Layihələndirilən qapı
- Layihələndirilən darvaza
- Layihələndirilən piyada yolu
- Layihələndirilən avtomobil yolu
- Layihələndirilən avtomobil dayanacağı
- Layihələndirilən əlillər üçün avtomobil dayanacağı
- Layihələndirilən velosiped dayanacağı
- Layihələndirilən tullantı qutuları
- Layihələndirilən işıqlandırma dirəyi
- Layihələndirilən ağac
- Layihələndirilən kol
- Layihələndirilən gül yatağı
- Layihələndirilən çəmən
- Layihələndirilən fəvvarə
- Layihələndirilən oturacaq
- Layihələndirilən çiçəklik
- Layihələndirilən heykəl
- Layihələndirilən abidə
- Layihələndirilən bulaq
- Layihələndirilən çeşmə
- Layihələndirilən su hövzəsi
- Layihələndirilən körpü
- Layihələndirilən tunel
- Layihələndirilən estakada
- Layihələndirilən pilləkən
- Layihələndirilən pandus
- Layihələndirilən liftlər
- Layihələndirilən eskalatorlar
- Layihələndirilən giriş-çıxış yerləri
- Layihələndirilən evakuasiya yolları
- Layihələndirilən yanğın söndürmə sistemi
- Layihələndirilən yanğın siqnalizasiya sistemi
- Layihələndirilən yanğın söndürmə sistemi
- Layihələndirilən yanğın söndürmə sistemi
- Layihələndirilən yanğın söndürmə





დამკვეთი: შპს "მვც"
ს/ნ: 204465131

მრავალფუნქციური შენობა
მის.: ქალაქი თბილისი, ანა პოლიტკოვსკაიას №33
ს/კ 01.14.05.006.055

შენიშვნა:

210.7 $მ^2$	ტექნიკური ხარვეზით გასასწორებელი კომერციული სივრცეების ფართობი
24.9 $მ^2$	საზაფხულო ფართობი
24.9 $მ^2$	დამხმარე ფართობი

სქემატური ჭრილი

შემსრულებელი:

შპს "A3"
ს/ნ: 401978721

CAD File

ავტორი; არქიტექტორი: ლ. ძაგნიძე
დაამუშავა ს. მაყაშვილი

საავტორო უფლება: ლ.ძაგნიძე"

გადახურვის გეგმა

49

1:150 A3 ფორმატი